

LEI Nº 9.386/2018

Denomina de **Frans Krajberg** um logradouro público desta Cidade.

O PREFEITO MUNICIPAL DO SALVADOR, CAPITAL DO ESTADO DA BAHIA,

Faço saber que a Câmara Municipal decreta e eu sanciono a seguinte Lei:

Art. 1º O logradouro nº 24527, no bairro Moradas da Lagoa, cujas coordenadas UTM DATUM SAD 69 ZONA 24 são: iniciais X - 560.153.400; Y - 8.579.831 e finais X - 560.161.200 e Y - 8.579.822, com início na Rua "B" - Jardim Valéria I (codlog nº 21912) e final nela mesma (codlog nº 24527), passa a ser denominado **Rua Frans Krajberg**.

Parágrafo único. A planta de localização do Logradouro integra o corpo desta Lei.

Art. 2º As despesas decorrentes da presente Lei correrão por conta da verba orçamentária vigente.

Art. 3º Esta Lei entra em vigor na data de sua publicação.

GABINETE DO PREFEITO MUNICIPAL DO SALVADOR, em 06 de dezembro de 2018.

ANTONIO CARLOS PEIXOTO DE MAGALHÃES NETO

Prefeito

KAIO VINICIUS MORAES LEAL

Chefe de Gabinete do Prefeito

PAULO GANEM SOUTO

Secretário Municipal da Fazenda

JOSÉ SÉRGIO DE SOUSA GUANABARA

Secretário Municipal de Desenvolvimento e Urbanismo

LEI Nº 9.387/2018

Denomina de **Hildete Lomanto Britto** um logradouro público desta Cidade.

O PREFEITO MUNICIPAL DO SALVADOR, CAPITAL DO ESTADO DA BAHIA,

Faço saber que a Câmara Municipal decreta e eu sanciono a seguinte Lei:

Art. 1º O logradouro nº 23314, no bairro Moradas da Lagoa, cujas coordenadas UTM DATUM SAD 69 ZONA 24 são: iniciais X - 559.994.660; Y - 8.579.748.990 e finais X - 560.131.010 e Y - 8.579.820.400, com início na Rua "B" - Jardim Valéria II (codlog nº 21911) e Rua "B" - Jardim Valéria I (codlog nº 21912), passa a ser denominado **Rua Hildete Lomanto Britto**.

Parágrafo único. A planta de localização do Logradouro integra o corpo desta Lei.

Art. 2º As despesas decorrentes da presente Lei correrão por conta da verba orçamentária vigente.

Art. 3º Esta Lei entra em vigor na data de sua publicação.

GABINETE DO PREFEITO MUNICIPAL DO SALVADOR, em 06 de dezembro de 2018.

ANTONIO CARLOS PEIXOTO DE MAGALHÃES NETO

Prefeito

KAIO VINICIUS MORAES LEAL



Chefe de Gabinete do Prefeito





PAULO GANEM SOUTO

Secretário Municipal da Fazenda

JOSÉ SÉRGIO DE SOUSA GUANABARA

Secretário Municipal de Desenvolvimento e Urbanismo

		Prefeitura Municipal de Salvador Secretaria Municipal de Desenvolvimento e Urbanismo - SEDUR		Data de Emissão: 04/01/20:
Anexo Único: Planta de Localização				
Logradouro Público	Codlog	Bairro		
Praça Frans Krajberg	24527	Moradas da Lagoa		
Início em:	Rua "B" - Jardim Valéria I	Cód. Logradouro	21912	
Fim em:	Nela mesma	Cód. Logradouro	24527	
				
Projeto de Lei nº 578/2017 - CMS, de iniciativa do Vereador Léo Prates.				
Técnico Responsável	Gerente			Diretora
				
Avenida Antônio Carlos Magalhães, nº 3244 - Caminho das Árvores, Edif. Emp. Thomé de Souza, CEP: 41.820-000.				

		Prefeitura Municipal de Salvador Secretaria Municipal de Desenvolvimento e Urbanismo - SEDUR		Data de Emissão: 27/12/20
Anexo Único: Planta de Localização				
Logradouro Público	Codlog	Bairro		
Rua Hildete Lomanto Britto	23314	Moradas da Lagoa		
Início em:	Rua "B" - Jardim Valéria II	Cód. Logradouro	21911	
Fim em:	Rua "B" - Jardim Valéria I	Cód. Logradouro	21912	
				
Projeto de Lei nº 578/2017 - CMS, de iniciativa do Vereador Léo Prates.				
Técnico Responsável	Gerente			Diretora
				
Avenida Antônio Carlos Magalhães, nº 3244 - Caminho das Árvores, Edif. Emp. Thomé de Souza, CEP: 41.820-000.				