

AVALIAÇÃO DO ESTADO DE CONSERVAÇÃO DOS CASARÕES DO COMÉRCIO



- Rua Caminho Novo do Taboão
- Rua do Julião
- Rua do Pilar

4º Relatório



AVALIAÇÃO DO ESTADO DE CONSERVAÇÃO DOS CASARÕES DO COMÉRCIO

Rua Caminho Novo do Taboão
Rua do Julião
Rua do Pilar

4º RELATÓRIO

CRÉDITOS

Fundação Mário Leal Ferreira
Presidente: Arq. Eliana Gesteira

Gerência de Projetos Especiais - GPE
Gerente: Arq. Antonio Carlos Brito

Subgerente de Projetos Especiais: Arq. Antônio Marmo
Subgerente de Projetos de Arquitetura: Arq. Márcia Reis

Coordenação: Arq./Eng. Telma Virgínia P. Brito
Eng. Armando Carneiro da Rocha Neto

Equipe Técnica:

Eng. Maria da Glória N. Vieira
Eng. Nailde Carvalho Brito Freitas
Prog. Visual: Suzana Simões

Junho de 2005

Créditos

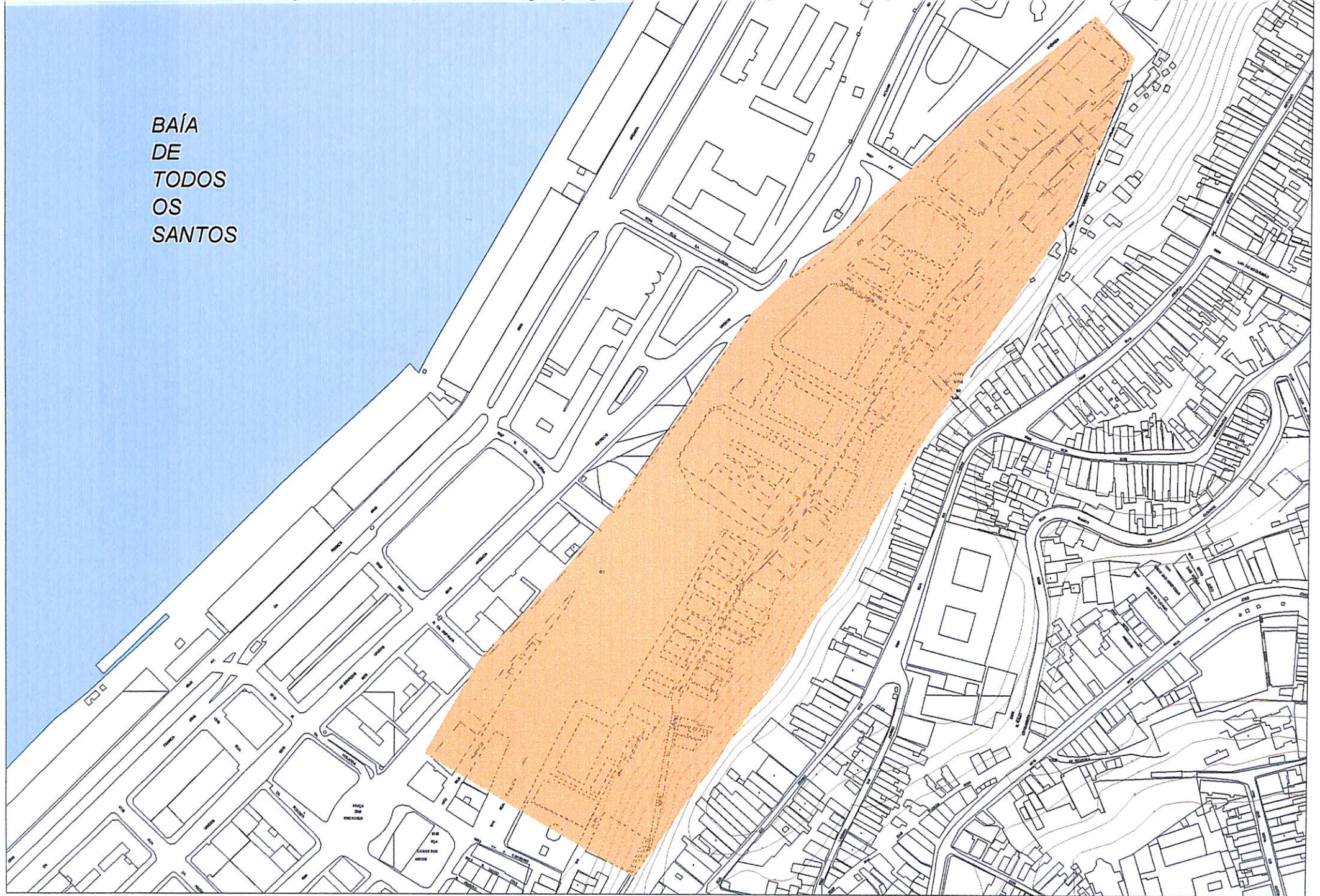
Dando continuidade ao Programa de Vistoria dos Casarões do Comércio estabelecido pela SEPLAM/FMLF/GPE estamos apresentando o 4º Caderno de Vistorias no qual elencamos os dados referentes a 18 (dezoito) edificações de 2 (dois) logradouros situados na área do Comércio.

Continuamos observando que as vistorias e relatórios ora encaminhados continuam sendo elaborados sem o acompanhamento da CODESAL.

Apresentação

Área Trabalhada

BAÍA
DE
TODOS
OS
SANTOS



CASARÕES DO COMÉRCIO (4º Relatório)

Rua Caminho Novo do Tabuão
Rua do Julião
Rua do Pilar

Rua Caminho Novo do Taboão



Fachada



Detalhe



Detalhe

CAMINHO NOVO DO TABOÃO, N° 07

Salvador




Prefeitura
de Participação
Popular

Fundação Mário Leal Ferreira - FMLF

BAIRRO : Comercio		Data: 25/05/05		Nº	
RUA : Caminho Novo do Taboão				7	
CARACTERÍSTICAS					
1	CLASSIFICAÇÃO		4	USO DO IMÓVEL	
	CASA			RESID. UNIFAM.	
x	PRÉDIO		x	RESID. COLETIVA	
	ARQ. RELIGIOSA			COMERCIAL	
	OUTROS		5	SITUAÇÃO DA CONSTRUÇÃO	
2	PAVIMENTOS			PARC. DESTRUÍDA	
	SUBSOLO	nº pav.		TOTAL. DESTRUÍDA	
x	ACIMA NÍVEL RUA	4	x	ESTADO PRECÁRIO	
	SÓTÃO		6	PERIGO DE VIDAS HUMANAS?	
3	LOCALIZAÇÃO			SIM	
	PLANO		x	NÃO	
x	ENCOSTA		7	SITUAÇÃO DO IMÓVEL	
	SUB-ENCOSTA			OCUPADO	
	SOBRE-ENCOSTA			FECHADO	
CONDIÇÕES FÍSICAS					
1	TELHADO		5	PAREDES EXTERNAS	
	BOM		x	TIJOLO	
	REGULAR			ADOBE	
x	PARC. DESTRUÍDO			ESTUQUE	
	TOTAL. DESTRUÍDO			ALV. MISTA	
2	INST. HIDRO-SANIT.			BLOCO	
x	C/ INFILTRAÇÃO			OUTROS	
	S/ INFILTRAÇÃO			CONDIÇÕES	
3	PISOS			BOAS	
	ASSOALHO			LESÕES GRAVÍSSIMAS	
x	CIMENTADO		6	RISCOS A IMÓVEIS VIZINHOS	
	CERAMICO			SIM	
	OUTROS		x	NÃO	
	CONDIÇÕES			ESPECIFICAR	
	BOAS		7	CAUSAS DO ARRUINAMENTO	
x	LESÕES			INFILT. ÁGUAS PLUVIAS	
4	PAREDES INTERNAS			INFILT. INST. HIDRO-SANIT.	
x	TIJOLO			RECALQUE	
	ADOBE			ESMAGAMENTO	
	ESTUQUE			EMPUXO	
	ALV. MISTA		x	VEGETAÇÃO	
	BLOCO			DESLIZAMENTO DE ENCOSTA	
	OUTROS			OUTROS	
	CONDIÇÕES				
	BOAS				
x	LESÕES				



Fachada



Detalhe



Detalhe

CAMINHO NOVO DO TABOÃO, N° 09

Salvador




Prefeitura
de Participação
Popular

Fundação Mário Leal Ferreira - FMLF


	BAIRRO : Comercio		Data: 25/05/05	Nº
	RUA : Caminho Novo do Taboão			9
CARACTERÍSTICAS				
1	CLASSIFICAÇÃO		4	USO DO IMÓVEL
	CASA			RESID. UNIFAM.
x	PRÉDIO		x	RESID. COLETIVA
	ARQ. RELIGIOSA			COMERCIAL
	OUTROS		5	SITUAÇÃO DA CONSTRUÇÃO
2	PAVIMENTOS		x	PARC. DESTRUÍDA
	SUBSOLO	nº pav.		TOTAL. DESTRUÍDA
x	ACIMA NÍVEL RUA	4	x	CONDENADA
	SÓTÃO		6	PERIGO DE VIDAS HUMANAS?
3	LOCALIZAÇÃO		x	SIM
	PLANO			NÃO
x	ENCOSTA		7	SITUAÇÃO DO IMÓVEL
	SUB-ENCOSTA		x	OCUPADO
	SOBRE-ENCOSTA			FECHADO
CONDIÇÕES FÍSICAS				
1	TELHADO		5	PAREDES EXTERNAS
	BOM		x	TIJOLO
	REGULAR			ADOBE
x	PARC. DESTRUÍDO			ESTUQUE
	TOTAL. DESTRUÍDO			ALV. MISTA
2	INST. HIDRO-SANIT.			BLOCO
x	C/ INFILTRAÇÃO			OUTROS
	S/ INFILTRAÇÃO			CONDIÇÕES
3	PISOS			BOAS
	ASSOALHO			PARC. DESTRUÍDAS
x	CIMENTADO		6	RISCOS A IMÓVEIS VIZINHOS
	CERAMICO		x	SIM
	TOTAL. DESTRUÍDO			NÃO
	CONDIÇÕES			ESPECIFICAR
	BOAS		7	CAUSAS DO ARRUINAMENTO
x	LESÕES			INFILT. ÁGUAS PLUVIAS
4	PAREDES INTERNAS			INFILT. INST. HIDRO-SANIT.
x	TIJOLO			RECALQUE
	ADOBE			ESMAGAMENTO
	ESTUQUE			EMPUXO
	ALV. MISTA		x	VEGETAÇÃO
	BLOCO			DESLIZAMENTO DE ENCOSTA
	OUTROS		x	OUTROS
	CONDIÇÕES			
	BOAS			
x	LESÕES GRAVES			



Fachada



Detalhe



Detalhe

CAMINHO NOVO DO TABOÃO, N° 11

Salvador



Prefeitura
de Participação
Popular

Fundação Mário Leal Ferreira - FMLF

BAIRRO : Comercio		Data : 25/05/05		Nº	
RUA : Caminho Novo do Taboão				11	
CARACTERÍSTICAS					
1	CLASSIFICAÇÃO		4	USO DO IMÓVEL	
	CASA			RESID. UNIFAM.	
x	PRÉDIO		x	RESID. COLETIVA	
	ARQ. RELIGIOSA			COMERCIAL	
	OUTROS		5	SITUAÇÃO DA CONSTRUÇÃO	
2	PAVIMENTOS			PARC. DESTRUÍDA	
	SUBSOLO	nº pav.		TOTAL. DESTRUÍDA	
x	ACIMA NÍVEL RUA	4	x	ESTADO PRECÁRIO	
	SÓTÃO		6	PERIGO DE VIDAS HUMANAS?	
3	LOCALIZAÇÃO			SIM	
	PLANO		x	NÃO	
x	ENCOSTA		7	SITUAÇÃO DO IMÓVEL	
	SUB-ENCOSTA		x	OCUPADO	
	SOBRE-ENCOSTA			FECHADO	
CONDIÇÕES FÍSICAS					
1	TELHADO		5	PAREDES EXTERNAS	
	BOM		x	TIJOLO	
	REGULAR			ADOBE	
x	PARC. DESTRUÍDO			ESTUQUE	
	TOTAL. DESTRUÍDO			ALV. MISTA	
2	INST. HIDRO-SANIT.			BLOCO	
x	C/ INFILTRAÇÃO			OUTROS	
	S/ INFILTRAÇÃO			CONDIÇÕES	
3	PISOS			BOAS	
	ASSOALHO		x	LESÕES	
x	CIMENTADO (laje de concreto)		6	RISCOS A IMÓVEIS VIZINHOS	
	CERAMICO			SIM	
	OUTROS		x	NÃO	
	CONDIÇÕES			ESPECIFICAR	
	BOAS		7	CAUSAS DO ARRUINAMENTO	
x	LESÕES			INFILT. ÁGUAS PLUVIAS	
4	PAREDES INTERNAS			INFILT. INST. HIDRO-SANIT.	
x	TIJOLO			RECALQUE	
	ADOBE			ESMAGAMENTO	
	ESTUQUE			EMPUXO	
	ALV. MISTA			VEGETAÇÃO	
	BLOCO			DESLIZAMENTO DE ENCOSTA	
	OUTROS		x	FALTA DE MANUTENÇÃO	
	CONDIÇÕES				
	BOAS				
x	LESÕES				



Fachada



Detalhe



Detalhe

CAMINHO NOVO DO TABOÃO, N° 13

Salvador




Prefeitura
de Participação
Popular

Fundação Mário Leal Ferreira - FMLF

BAIRRO : Comércio		Data: 25/05/05		Nº	
RUA : Caminho Novo do Taboão				13	
CARACTERÍSTICAS					
1	CLASSIFICAÇÃO		4	USO DO IMÓVEL	
	CASA			RESID. UNIFAM.	
x	PRÉDIO		x	RESID. COLETIVA	
	ARQ. RELIGIOSA			COMERCIAL	
	OUTROS		5	SITUAÇÃO DA CONSTRUÇÃO	
2	PAVIMENTOS		x	PARC. DESTRUÍDA	
	SUBSOLO	nº pav.		TOTAL. DESTRUÍDA	
x	ACIMA NÍVEL RUA	4	x	CONDENADA	
	SÓTÃO		6	PERIGO DE VIDAS HUMANAS?	
3	LOCALIZAÇÃO		x	SIM	
	PLANO			NÃO	
x	ENCOSTA		7	SITUAÇÃO DO IMÓVEL	
	SUB-ENCOSTA			OCUPADO	
	SOBRE-ENCOSTA		x	FECHADO	
CONDIÇÕES FÍSICAS					
1	TELHADO		5	PAREDES EXTERNAS	
	BOM		x	TIJOLO	
	REGULAR			ADOBE	
	PARC. DESTRUÍDO			ESTUQUE	
x	TOTAL. DESTRUÍDO			ALV. MISTA	
2	INST. HIDRO-SANIT.			BLOCO	
x	C/ INFILTRAÇÃO			OUTROS	
	S/ INFILTRAÇÃO			CONDIÇÕES	
3	PISOS			BOAS	
	ASSOALHO		x	LESÕES GRAVÍSSIMAS	
	CIMENTADO		6	RISCOS A IMÓVEIS VIZINHOS	
	CERAMICO		x	SIM	
	OUTROS			NÃO	
	CONDIÇÕES			ESPECIFICAR	
	BOAS		7	CAUSAS DO ARRUINAMENTO	
	LESÕES		x	INFILT. ÁGUAS PLUVIAS	
4	PAREDES INTERNAS			INFILT. INST. HIDRO-SANIT.	
x	TIJOLO			RECALQUE	
	ADOBE			ESMAGAMENTO	
	ESTUQUE			EMPUXO	
	ALV. MISTA		x	VEGETAÇÃO	
	BLOCO			DESLIZAMENTO DE ENCOSTA	
	OUTROS		x	OUTROS	
	CONDIÇÕES				
	BOAS				
x	LESÕES GRAVÍSSIMAS				



Fachada



Detalhe



Detalhe

CAMINHO NOVO DO TABOÃO, N° SN

Salvador



Prefeitura
de Participação
Popular

Fundação Mário Leal Ferreira - FMLF

BAIRRO : Comercio		Data: 25/05/05		Nº	
RUA : Caminho Novo do Taboão				S/N	
CARACTERÍSTICAS					
1	CLASSIFICAÇÃO		4	USO DO IMÓVEL	
x	CASA			RESID. UNIFAM.	
	PRÉDIO			RESID. COLETIVA	
	ARQ. RELIGIOSA			SEM OCUPAÇÃO	
	OUTROS		5	SITUAÇÃO DA CONSTRUÇÃO	
2	PAVIMENTOS		x	PARC. DESTRUÍDA	
x	SUBSOLO	nº pav.		TOTAL. DESTRUÍDA	
x	ACIMA NÍVEL RUA		x	CONDENADA	
	SÓTÃO		6	PERIGO DE VIDAS HUMANAS?	
3	LOCALIZAÇÃO		x	SIM	
	PLANO			NÃO	
x	ENCOSTA		7	SITUAÇÃO DO IMÓVEL	
	SUB-ENCOSTA			OCUPADO	
	SOBRE-ENCOSTA			FECHADO	
CONDIÇÕES FÍSICAS					
1	TELHADO		5	PAREDES EXTERNAS	
	BOM			TIJOLO	
	REGULAR			ADOBE	
	PARC. DESTRUÍDO			ESTUQUE	
x	TOTAL. DESTRUÍDO		x	ALV. MISTA	
2	INST. HIDRO-SANIT.			BLOCO	
	C/ INFILTRAÇÃO			OUTROS	
	S/ INFILTRAÇÃO			CONDIÇÕES	
3	PISOS			BOAS	
	ASSOALHO		x	RISCO IMINENTE DE DESABAMENTO	
	CIMENTADO		6	RISCOS A IMÓVEIS VIZINHOS	
	CERAMICO		x	SIM	
x	NÃO EXISTE			NÃO	
	CONDIÇÕES			ESPECIFICAR	
	BOAS		7	CAUSAS DO ARRUINAMENTO	
	LESÕES		x	INFILT. ÁGUAS PLUVIAS	
4	PAREDES INTERNAS			INFILT. INST. HIDRO-SANIT.	
	TIJOLO		x	RECALQUE	
	ADOBE			ESMAGAMENTO	
	ESTUQUE			EMPUXO	
	ALV. MISTA		x	VEGETAÇÃO	
	BLOCO		x	DESLIZAMENTO DE ENCOSTA	
x	NÃO EXISTE			OUTROS	
	CONDIÇÕES				
	BOAS				
	LESÕES				

Rua do Julião



Fachada



Detalhe



Detalhe


RUA DO JULIÃO, N° 37



Fachada



Detalhe



Detalhe

RUA DO JULIÃO, N° 37

Salvador



Prefeitura
de Participação
Popular

Fundação Mário Leal Ferreira - FMLF

BAIRRO : Comercio		Data: 25/05/05		Nº	
RUA : do Julião				37	
CARACTERÍSTICAS					
1	CLASSIFICAÇÃO		4	USO DO IMÓVEL	
	CASA			RESID. UNIFAM.	
<input checked="" type="checkbox"/>	PRÉDIO		<input checked="" type="checkbox"/>	RESID. COLETIVA	
	ARQ. RELIGIOSA			SEM OCUPAÇÃO	
	OUTROS		5	SITUAÇÃO DA CONSTRUÇÃO	
2	PAVIMENTOS		<input checked="" type="checkbox"/>	PARC. DESTRUÍDA	
	SUBSOLO	nº pav.		TOTAL. DESTRUÍDA	
<input checked="" type="checkbox"/>	ACIMA NÍVEL RUA		<input checked="" type="checkbox"/>	CONDENADA	
	SÓTÃO		6	PERIGO DE VIDAS HUMANAS?	
3	LOCALIZAÇÃO		<input checked="" type="checkbox"/>	SIM	
	PLANO			NÃO	
<input checked="" type="checkbox"/>	ENCOSTA		7	SITUAÇÃO DO IMÓVEL	
	SUB-ENCOSTA		<input checked="" type="checkbox"/>	OCUPADO	
	SOBRE-ENCOSTA			FECHADO	
CONDIÇÕES FÍSICAS					
1	TELHADO		5	PAREDES EXTERNAS	
	BOM			TIJOLO	
	REGULAR			ADOBE	
	PARC. DESTRUÍDO			ESTUQUE	
<input checked="" type="checkbox"/>	TOTAL. DESTRUÍDO		<input checked="" type="checkbox"/>	ALV. MISTA	
2	INST. HIDRO-SANIT.			BLOCO	
<input checked="" type="checkbox"/>	C/ INFILTRAÇÃO			OUTROS	
	S/ INFILTRAÇÃO			CONDIÇÕES	
3	PISOS			BOAS	
	ASSOALHO		<input checked="" type="checkbox"/>	LESÕES	
	CIMENTADO		6	RISCOS A IMÓVEIS VIZINHOS	
	CERAMICO		<input checked="" type="checkbox"/>	SIM	
<input checked="" type="checkbox"/>	OUTROS			NÃO	
	CONDIÇÕES			ESPECIFICAR	
	BOAS		7	CAUSAS DO ARRUINAMENTO	
<input checked="" type="checkbox"/>	LESÕES		<input checked="" type="checkbox"/>	INFILT. ÁGUAS PLUVIAS	
4	PAREDES INTERNAS			INFILT. INST. HIDRO-SANIT.	
	TIJOLO			RECALQUE	
	ADOBE			ESMAGAMENTO	
	ESTUQUE			EMPUXO	
<input checked="" type="checkbox"/>	ALV. MISTA		<input checked="" type="checkbox"/>	VEGETAÇÃO	
	BLOCO			DESLIZAMENTO DE ENCOSTA	
	OUTROS			OUTROS	
	CONDIÇÕES				
	BOAS				
<input checked="" type="checkbox"/>	LESÕES				



Fachada



Detalhe



Detalhe

RUA DO JULIÃO, N° 43

Salvador



Prefeitura
de Participação
Popular

Fundação Mário Leal Ferreira - FMLF

BAIRRO : Comercio		Data: 30/05/05	Nº
RUA : do Julião			43
CARACTERÍSTICAS			
1 CLASSIFICAÇÃO		4 USO DO IMÓVEL	
CASA		RESID. UNIFAM.	
PRÉDIO		RESID. COLETIVA	
ARQ. RELIGIOSA		COMERCIAL	
OUTROS		5 SITUAÇÃO DA CONSTRUÇÃO	
2 PAVIMENTOS		PARC. DESTRUÍDA	
SUBSOLO	nº pav.	x TOTAL. DESTRUÍDA	
ACIMA NÍVEL RUA		CONDENADA	
SÓTÃO		6 PERIGO DE VIDAS HUMANAS?	
3 LOCALIZAÇÃO		x SIM	
PLANO		NÃO	
ENCOSTA		7 SITUAÇÃO DO IMÓVEL	
SUB-ENCOSTA		OCUPADO	
SOBRE-ENCOSTA		FECHADO	
CONDIÇÕES FÍSICAS			
1 TELHADO		5 PAREDES EXTERNAS	
BOM		TIJOLO	
REGULAR		ADOBE	
PARC. DESTRUÍDO		ESTUQUE	
TOTAL. DESTRUÍDO		ALV. MISTA	
2 INST. HIDRO-SANIT.		BLOCO	
C/ INFILTRAÇÃO		OUTROS	
S/ INFILTRAÇÃO		CONDIÇÕES	
3 PISOS		BOAS	
ASSOALHO		LESÕES	
CIMENTADO		6 RISCOS A IMÓVEIS VIZINHOS	
CERAMICO		SIM	
OUTROS		NÃO	
CONDIÇÕES		ESPECIFICAR	
BOAS		7 CAUSAS DO ARRUINAMENTO	
LESÕES		INFILT. ÁGUAS PLUVIAS	
4 PAREDES INTERNAS		INFILT. INST. HIDRO-SANIT.	
TIJOLO		RECALQUE	
ADOBE		ESMAGAMENTO	
ESTUQUE		EMPUXO	
ALV. MISTA		VEGETAÇÃO	
BLOCO		DESLIZAMENTO DE ENCOSTA	
OUTROS		OUTROS	
CONDIÇÕES			
BOAS			
LESÕES			



Fachada



Detalhe

RUA DO JULIÃO, N° 45

Salvador



Prefeitura
de Participação
Popular

Fundação Mário Leal Ferreira - FMLF

BAIRRO : Comercio		Data: 30/05/05		Nº	
RUA : do Julião				45	
CARACTERÍSTICAS					
1	CLASSIFICAÇÃO		4	USO DO IMÓVEL	
	CASA			RESID. UNIFAM.	
x	PRÉDIO			RESID. COLETIVA	
	ARQ. RELIGIOSA		x	COMERCIAL	
	OUTROS		5	SITUAÇÃO DA CONSTRUÇÃO	
2	PAVIMENTOS		x	PARC. DESTRUÍDA	
	SUBSOLO	nº pav.		TOTAL. DESTRUÍDA	
x	ACIMA NÍVEL RUA	3	x	CONDENADA	
	SÓTÃO		6	PERIGO DE VIDAS HUMANAS?	
3	LOCALIZAÇÃO		x	SIM	
x	PLANO			NÃO	
	ENCOSTA		7	SITUAÇÃO DO IMÓVEL	
	SUB-ENCOSTA		x	OCUPADO	
	SOBRE-ENCOSTA			FECHADO	
CONDIÇÕES FÍSICAS					
1	TELHADO		5	PAREDES EXTERNAS	
	BOM		x	TIJOLO	
	REGULAR			ADOBE	
	PARC. DESTRUÍDO			ESTUQUE	
x	TOTAL. DESTRUÍDO			ALV. MISTA	
2	INST. HIDRO-SANIT.			BLOCO	
x	C/ INFILTRAÇÃO			OUTROS	
	S/ INFILTRAÇÃO			CONDIÇÕES	
3	PISOS			BOAS	
	ASSOALHO		x	LESÕES GRAVÍSSIMAS	
	CIMENTADO		6	RISCOS A IMÓVEIS VIZINHOS	
	CERAMICO		x	SIM	
	OUTROS			NÃO	
	CONDIÇÕES			ESPECIFICAR	
	BOAS		7	CAUSAS DO ARRUINAMENTO	
x	DESTRUÍDOS		x	INFILT. ÁGUAS PLUVIAS	
4	PAREDES INTERNAS			INFILT. INST. HIDRO-SANIT.	
	TIJOLO			RECALQUE	
	ADOBE			ESMAGAMENTO	
	ESTUQUE			EMPUXO	
	ALV. MISTA		x	VEGETAÇÃO	
	BLOCO			DESLIZAMENTO DE ENCOSTA	
	OUTROS		x	OUTROS	
	CONDIÇÕES				
	BOAS				
x	DESTRUÍDOS				



Fachada



Detalhe



Detalhe

RUA DO JULIÃO, N° 47

Salvador



Prefeitura
de Participação
Popular

Fundação Mário Leal Ferreira - FMLF

BAIRRO : Comercio		Data: 30/05/05		Nº	
RUA : do Julião				47	
CARACTERÍSTICAS					
1	CLASSIFICAÇÃO		4	USO DO IMÓVEL	
	CASA			RESID. UNIFAM.	
x	PRÉDIO			RESID. COLETIVA	
	ARQ. RELIGIOSA		x	COMERCIAL	
	OUTROS		5	SITUAÇÃO DA CONSTRUÇÃO	
2	PAVIMENTOS			PARC. DESTRUÍDA	
	SUBSOLO	nº pav.		TOTAL. DESTRUÍDA	
x	ACIMA NÍVEL RUA	4	x	CONDIÇÃO PRECÁRIA	
	SÓTÃO		6	PERIGO DE VIDAS HUMANAS?	
3	LOCALIZAÇÃO		X	SIM	
x	PLANO			NÃO	
	ENCOSTA		7	SITUAÇÃO DO IMÓVEL	
	SUB-ENCOSTA		X	OCUPADO	
	SOBRE-ENCOSTA			FECHADO	
CONDIÇÕES FÍSICAS					
1	TELHADO		5	PAREDES EXTERNAS	
	BOM		X	TIJOLO	
	REGULAR			ADOBE	
	PARC. DESTRUÍDO			ESTUQUE	
	TOTAL. DESTRUÍDO			ALV. MISTA	
2	INST. HIDRO-SANIT.			BLOCO	
	C/ INFILTRAÇÃO			OUTROS	
	S/ INFILTRAÇÃO			CONDIÇÕES	
3	PISOS			BOAS	
	ASSOALHO		X	LESÕES	
	CIMENTADO		6	RISCOS A IMÓVEIS VIZINHOS	
	CERAMICO			SIM	
	TOTAL. DESTRUÍDO			NÃO	
	CONDIÇÕES			ESPECIFICAR	
	BOAS		7	CAUSAS DO ARRUINAMENTO	
	LESÕES			INFILT. ÁGUAS PLUVIAS	
4	PAREDES INTERNAS			INFILT. INST. HIDRO-SANIT.	
	TIJOLO			RECALQUE	
	ADOBE			ESMAGAMENTO	
	ESTUQUE			EMPUXO	
	ALV. MISTA			VEGETAÇÃO	
	BLOCO			DESLIZAMENTO DE ENCOSTA	
	OUTROS			INCENDIO	
	CONDIÇÕES				
	BOAS				
	TOTAL. DESTRUÍDO				



Fachada



Detalhe



Detalhe

RUA DO JULIÃO, N° 49

Salvador




Prefeitura
de Participação
Popular

Fundação Mário Leal Ferreira - FMLF

BAIRRO : Comercio		Data: 30/05/05		Nº	
RUA : do Julião				49	
CARACTERÍSTICAS					
1	CLASSIFICAÇÃO		4	USO DO IMÓVEL	
	CASA			RESID. UNIFAM.	
x	PRÉDIO			RESID. COLETIVA	
	ARQ. RELIGIOSA		x	COMERCIAL	
	OUTROS		5	SITUAÇÃO DA CONSTRUÇÃO	
2	PAVIMENTOS			PARC. DESTRUÍDA	
	SUBSOLO	nº pav.		TOTAL. DESTRUÍDA	
x	ACIMA NÍVEL RUA	4	x	CONDIÇÃO PRECÁRIA	
	SÓTÃO		6	PERIGO DE VIDAS HUMANAS?	
3	LOCALIZAÇÃO		x	SIM	
x	PLANO			NÃO	
	ENCOSTA		7	SITUAÇÃO DO IMÓVEL	
	SUB-ENCOSTA		x	OCUPADO	
	SOBRE-ENCOSTA			FECHADO	
CONDIÇÕES FÍSICAS					
1	TELHADO		5	PAREDES EXTERNAS	
	BOM		x	TIJOLO	
	REGULAR			ADOBE	
	PARC. DESTRUÍDO			ESTUQUE	
	TOTAL. DESTRUÍDO			ALV. MISTA	
2	INST. HIDRO-SANIT.			BLOCO	
x	C/ INFILTRAÇÃO			OUTROS	
	S/ INFILTRAÇÃO			CONDIÇÕES	
3	PISOS			BOAS	
	ASSOALHO		x	LESÕES	
	CIMENTADO		6	RISCOS A IMÓVEIS VIZINHOS	
	CERAMICO		x	SIM	
	OUTROS			NÃO	
	CONDIÇÕES			ESPECIFICAR	
	BOAS		7	CAUSAS DO ARRUINAMENTO	
	LESÕES		x	INFILT. ÁGUAS PLUVIAS	
4	PAREDES INTERNAS			INFILT. INST. HIDRO-SANIT.	
	TIJOLO			RECALQUE	
	ADOBE			ESMAGAMENTO	
	ESTUQUE			EMPUXO	
	ALV. MISTA			VEGETAÇÃO	
	BLOCO			DESLIZAMENTO DE ENCOSTA	
	OUTROS			OUTROS	
	CONDIÇÕES				
	BOAS				
	LESÕES				



Fachada



Detalhe



Detalhe

RUA DO JULIÃO, N° 50

Salvador



Prefeitura
de Participação
Popular

Fundação Mário Leal Ferreira - FMLF

BAIRRO : Comercio		Data: 30/05/05	Nº		
RUA : do Julião			50		
CARACTERÍSTICAS					
1	CLASSIFICAÇÃO		4	USO DO IMÓVEL	
x	CASA			RESID. UNIFAM.	
	PRÉDIO			RESID. COLETIVA	
	ARQ. RELIGIOSA			COMERCIAL	
	OUTROS			5	SITUAÇÃO DA CONSTRUÇÃO
2	PAVIMENTOS		x	PARC. DESTRUÍDA	
	SUBSOLO	nº pav.		TOTAL. DESTRUÍDA	
x	ACIMA NÍVEL RUA	2		CONDENADA	
	SÓTÃO			6	PERIGO DE VIDAS HUMANAS?
3	LOCALIZAÇÃO		x	SIM	
x	PLANO			NÃO	
	ENCOSTA			7	SITUAÇÃO DO IMÓVEL
	SUB-ENCOSTA			OCUPADO	
	SOBRE-ENCOSTA		x	FECHADO	
CONDIÇÕES FÍSICAS					
1	TELHADO		5	PAREDES EXTERNAS	
	BOM		x	TIJOLO	
	REGULAR			ADOBE	
x	PARC. DESTRUÍDO			ESTUQUE	
	TOTAL. DESTRUÍDO			ALV. MISTA	
2	INST. HIDRO-SANIT.			BLOCO	
x	C/INFILTRAÇÃO			OUTROS	
	S/INFILTRAÇÃO			CONDIÇÕES	
3	PISOS			BOAS	
	ASSOALHO			LESÕES GRAVES	
	CIMENTADO			6	RISCOS A IMÓVEIS VIZINHOS
	CERAMICO			SIM	
	OUTROS		x	NÃO	
	CONDIÇÕES			ESPECIFICAR	
	BOAS			7	CAUSAS DO ARRUINAMENTO
	LESÕES		x	INFILT. ÁGUAS PLUVIAS	
4	PAREDES INTERNAS			INFILT. INST. HIDRO-SANIT.	
	TIJOLO			RECALQUE	
	ADOBE			ESMAGAMENTO	
	ESTUQUE			EMPUXO	
	ALV. MISTA		x	VEGETAÇÃO	
	BLOCO			DESLIZAMENTO DE ENCOSTA	
	OUTROS		x	OUTROS	
	CONDIÇÕES				
	BOAS				
	LESÕES				



Fachada



Detalhe



Detalhe

RUA DO JULIÃO, N° 51

Salvador



Prefeitura
de Participação
Popular

Fundação Mário Leal Ferreira - FMLF


BAIRRO : Comercio		Data: 30/05/05		Nº	
RUA : do Julião				51	
CARACTERÍSTICAS					
1	CLASSIFICAÇÃO		4	USO DO IMÓVEL	
	CASA			RESID. UNIFAM.	
x	PRÉDIO			RESID. COLETIVA	
	ARQ. RELIGIOSA			COMERCIAL	
	OUTROS		5	SITUAÇÃO DA CONSTRUÇÃO	
2	PAVIMENTOS			PARC. DESTRUÍDA	
	SUBSOLO	nº pav.		TOTAL. DESTRUÍDA	
x	ACIMA NÍVEL RUA	4	x	CONDIÇÃO PRECÁRIA	
	SÓTÃO		6	PERIGO DE VIDAS HUMANAS?	
3	LOCALIZAÇÃO		x	SIM	
x	PLANO			NÃO	
	ENCOSTA		7	SITUAÇÃO DO IMÓVEL	
	SUB-ENCOSTA			OCUPADO	
	SOBRE-ENCOSTA		x	FECHADO	
CONDIÇÕES FÍSICAS					
1	TELHADO		5	PAREDES EXTERNAS	
	BOM		x	TIJOLO	
	REGULAR			ADOBE	
	PARC. DESTRUÍDO			ESTUQUE	
	TOTAL. DESTRUÍDO			ALV. MISTA	
2	INST. HIDRO-SANIT.			BLOCO	
x	C/ INFILTRAÇÃO			OUTROS	
	S/ INFILTRAÇÃO			CONDIÇÕES	
3	PISOS			BOAS	
	ASSOALHO		x	LESÕES	
	CIMENTADO		6	RISCOS A IMÓVEIS VIZINHOS	
	CERAMICO			SIM	
	OUTROS			NÃO	
	CONDIÇÕES			ESPECIFICAR	
	BOAS		7	CAUSAS DO ARRUINAMENTO	
	LESÕES			INFILT. ÁGUAS PLUVIAS	
4	PAREDES INTERNAS			INFILT. INST. HIDRO-SANIT.	
	TIJOLO			RECALQUE	
	ADOBE			ESMAGAMENTO	
	ESTUQUE			EMPUXO	
	ALV. MISTA			VEGETAÇÃO	
	BLOCO			DESLIZAMENTO DE ENCOSTA	
	OUTROS			OUTROS	
	CONDIÇÕES				
	BOAS				
	LESÕES				



Fachada



Detalhe



Detalhe

RUA DO JULIÃO, N° 52

Salvador



Prefeitura
de Participação
Popular

Fundação Mário Leal Ferreira - FMLF

BAIRRO : Comercio		Data: 30/05/05		Nº	
RUA : do Julião				52	
CARACTERÍSTICAS					
1 CLASSIFICAÇÃO				4 USO DO IMÓVEL	
CASA				RESID. UNIFAM.	
x PRÉDIO				RESID. COLETIVA	
ARQ. RELIGIOSA				COMERCIAL	
OUTROS				5 SITUAÇÃO DA CONSTRUÇÃO	
2 PAVIMENTOS				PARC. DESTRUÍDA	
SUBSOLO		nº pav.		TOTAL. DESTRUÍDA	
x ACIMA NÍVEL RUA		3		x CONDIÇÃO PRECÁRIA	
SÓTÃO				6 PERIGO DE VIDAS HUMANAS?	
3 LOCALIZAÇÃO				x SIM	
x PLANO				NÃO	
ENCOSTA				7 SITUAÇÃO DO IMÓVEL	
SUB-ENCOSTA				OCUPADO	
SOBRE-ENCOSTA				x FECHADO	
CONDIÇÕES FÍSICAS					
1 TELHADO				5 PAREDES EXTERNAS	
BOM				x TIJOLO	
REGULAR				ADOBE	
x PARC. DESTRUÍDO				ESTUQUE	
TOTAL. DESTRUÍDO				ALV. MISTA	
2 INST. HIDRO-SANIT.				BLOCO	
x C/ INFILTRAÇÃO				OUTROS	
S/ INFILTRAÇÃO				CONDIÇÕES	
3 PISOS				BOAS	
ASSOALHO				x LESÕES GRAVES	
CIMENTADO				6 RISCOS A IMÓVEIS VIZINHOS	
CERAMICO				SIM	
OUTROS				x NÃO	
CONDIÇÕES				ESPECIFICAR	
BOAS				7 CAUSAS DO ARRUINAMENTO	
LESÕES				x INFILT. ÁGUAS PLUVIAS	
4 PAREDES INTERNAS				INFILT. INST. HIDRO-SANIT.	
TIJOLO				RECALQUE	
ADOBE				ESMAGAMENTO	
ESTUQUE				EMPUXO	
ALV. MISTA				x VEGETAÇÃO	
BLOCO				DESLIZAMENTO DE ENCOSTA	
OUTROS				OUTROS	
CONDIÇÕES					
BOAS					
LESÕES					



Fachada



Detalhe



Detalhe

RUA DO JULIÃO, N° 53



Fachada



Detalhe



Detalhe


RUA DO JULIÃO, N° 53



Fachada



Detalhe



Detalhe

RUA DO JULIÃO, N° 53



Fachada



Detalhe



Detalhe

RUA DO JULIÃO, N° 53

Salvador



Prefeitura
de Participação
Popular

Fundação Mário Leal Ferreira - FMLF

	BAIRRO : Comercio		Data: 30/05/05		Nº
	RUA : do Julião				53
CARACTERÍSTICAS					
1	CLASSIFICAÇÃO		4	USO DO IMÓVEL	
	CASA			RESID. UNIFAM.	
x	PRÉDIO		x	RESID. COLETIVA	
	ARQ. RELIGIOSA			COMERCIAL	
	OUTROS		5	SITUAÇÃO DA CONSTRUÇÃO	
2	PAVIMENTOS		x	PARC. DESTRUÍDA	
	SUBSOLO	nº pav.		TOTAL. DESTRUÍDA	
x	ACIMA NÍVEL RUA	4	x	CONDENADA	
	SÓTÃO		6	PERIGO DE VIDAS HUMANAS?	
3	LOCALIZAÇÃO		x	SIM	
x	PLANO			NÃO	
	ENCOSTA		7	SITUAÇÃO DO IMÓVEL	
	SUB-ENCOSTA		x	OCUPADO	
	SOBRE-ENCOSTA			FECHADO	
CONDIÇÕES FÍSICAS					
1	TELHADO		5	PAREDES EXTERNAS	
	BOM		x	TIJOLO	
	REGULAR			ADOBE	
	PARC. DESTRUÍDO			ESTUQUE	
x	TOTAL. DESTRUÍDO			ALV. MISTA	
2	INST. HIDRO-SANIT.			BLOCO	
x	C/ INFILTRAÇÃO			OUTROS	
	S/ INFILTRAÇÃO			CONDIÇÕES	
3	PISOS			BOAS	
x	ASSOALHO		x	LESÕES GRAVÍSSIMAS	
x	CIMENTADO		6	RISCOS A IMÓVEIS VIZINHOS	
	CERAMICO		x	SIM	
	OUTROS			NÃO	
	CONDIÇÕES			ESPECIFICAR	
	BOAS		7	CAUSAS DO ARRUINAMENTO	
x	LESÕES GRAVÍSSIMAS		x	INFILT. ÁGUAS PLUVIAS	
4	PAREDES INTERNAS			INFILT. INST. HIDRO-SANIT.	
x	TIJOLO			RECALQUE	
	ADOBE			ESMAGAMENTO	
	ESTUQUE			EMPUXO	
	ALV. MISTA		x	VEGETAÇÃO	
	BLOCO			DESLIZAMENTO DE ENCOSTA	
	OUTROS		x	OUTROS	
	CONDIÇÕES				
	BOAS				
x	LESÕES gravíssimas				



Fachada



Detalhe



Detalhe

RUA DO JULIÃO, N° 55

Salvador



Prefeitura
de Participação
Popular

Fundação Mário Leal Ferreira - FMLF

BAIRRO : Comercio		Data: 25/05/05		Nº	
RUA : do Julião				55	
CARACTERÍSTICAS					
1	CLASSIFICAÇÃO		4	USO DO IMÓVEL	
x	CASA			RESID. UNIFAM.	
	PRÉDIO		x	RESID. COLETIVA	
	ARQ. RELIGIOSA			COMERCIAL	
	OUTROS		5	SITUAÇÃO DA CONSTRUÇÃO	
2	PAVIMENTOS		x	PARC. DESTRUÍDA	
	SUBSOLO	nº pav.		TOTAL. DESTRUÍDA	
x	ACIMA NÍVEL RUA		x	CONDENADA	
	SÓTÃO		6	PERIGO DE VIDAS HUMANAS?	
3	LOCALIZAÇÃO		x	SIM	
x	PLANO			NÃO	
	ENCOSTA		7	SITUAÇÃO DO IMÓVEL	
	SUB-ENCOSTA		x	OCUPADO	
	SOBRE-ENCOSTA			FECHADO	
CONDIÇÕES FÍSICAS					
1	TELHADO		5	PAREDES EXTERNAS	
	BOM		X	TIJOLO	
	REGULAR			ADOBE	
	PARC. DESTRUÍDO			ESTUQUE	
x	TOTAL. DESTRUÍDO			ALV. MISTA	
2	INST. HIDRO-SANIT.			BLOCO	
x	C/ INFILTRAÇÃO			OUTROS	
	S/ INFILTRAÇÃO			CONDIÇÕES	
3	PISOS			BOAS	
	ASSOALHO			LESÕES GRAVÍSSIMAS	
	CIMENTADO		6	RISCOS A IMÓVEIS VIZINHOS	
	CERAMICO		X	SIM	
x	OUTROS			NÃO	
	CONDIÇÕES			ESPECIFICAR	
	BOAS		7	CAUSAS DO ARRUINAMENTO	
x	LESÕES		X	INFILT. ÁGUAS PLUVIAS	
4	PAREDES INTERNAS			INFILT. INST. HIDRO-SANIT.	
x	TIJOLO			RECALQUE	
	ADOBE			ESMAGAMENTO	
	ESTUQUE			EMPUXO	
	ALV. MISTA		X	VEGETAÇÃO	
	BLOCO			DESLIZAMENTO DE ENCOSTA	
	OUTROS		X	OUTROS	
	CONDIÇÕES				
	BOAS				
x	LESÕES GRAVÍSSIMAS				



Fachada



Detalhe




Detalhe

RUA DO JULIÃO, N° 57



Fachada



Detalhe



Detalhe

RUA DO JULIÃO, N° 57

Salvador




Prefeitura
de Participação
Popular

Fundação Mário Leal Ferreira - FMLF


BAIRRO : Comercio		Data: 25/05/05		Nº	
RUA : do Julião				57	
CARACTERÍSTICAS					
1	CLASSIFICAÇÃO		4	USO DO IMÓVEL	
x	CASA		x	RESID. UNIFAM.	
	PRÉDIO			RESID. COLETIVA	
	ARQ. RELIGIOSA			COMERCIAL	
	OUTROS		5	SITUAÇÃO DA CONSTRUÇÃO	
2	PAVIMENTOS		x	PARC. DESTRUÍDA	
	SUBSOLO	nº pav.		TOTAL. DESTRUÍDA	
x	ACIMA NÍVEL RUA	3	x	CONDENADA	
	SÓTÃO		6	PERIGO DE VIDAS HUMANAS?	
3	LOCALIZAÇÃO		x	SIM	
x	PLANO			NÃO	
	ENCOSTA		7	SITUAÇÃO DO IMÓVEL	
	SUB-ENCOSTA		x	OCUPADO	
	SOBRE-ENCOSTA			FECHADO	
CONDIÇÕES FÍSICAS					
1	TELHADO		5	PAREDES EXTERNAS	
	BOM		x	TIJOLO	
	REGULAR			ADOBE	
	PARC. DESTRUÍDO			ESTUQUE	
x	TOTAL. DESTRUÍDO			ALV. MISTA	
2	INST. HIDRO-SANIT.			BLOCO	
x	C/ INFILTRAÇÃO			OUTROS	
	S/ INFILTRAÇÃO			CONDIÇÕES	
3	PISOS			BOAS	
	ASSOALHO		x	PARC. DESTRUÍDAS	
	CIMENTADO		6	RISCOS A IMÓVEIS VIZINHOS	
	CERAMICO		x	SIM	
x	TOTAL. DESTRUÍDO			NÃO	
	CONDIÇÕES			ESPECIFICAR	
	BOAS		7	CAUSAS DO ARRUINAMENTO	
	LESÕES		x	INFILT. ÁGUAS PLUVIAS	
4	PAREDES INTERNAS			INFILT. INST. HIDRO-SANIT.	
	TIJOLO			RECALQUE	
	ADOBE			ESMAGAMENTO	
	ESTUQUE			EMPUXO	
	ALV. MISTA		x	VEGETAÇÃO	
	BLOCO			DESLIZAMENTO DE ENCOSTA	
	OUTROS		x	OUTROS	
	CONDIÇÕES				
	BOAS				
x	TOTAL. DESTRUÍDO				



Fachada



Detalhe



Detalhe

RUA DO JULIÃO, N° 59

Salvador



Prefeitura
de Participação
Popular

Fundação Mário Leal Ferreira - FMLF


BAIRRO : Comercio		Data: 30/05/05		Nº	
RUA : do Julião				59	
CARACTERÍSTICAS					
1	CLASSIFICAÇÃO		4	USO DO IMÓVEL	
	CASA			RESID. UNIFAM.	
x	PRÉDIO			RESID. COLETIVA	
	ARQ. RELIGIOSA		x	COMERCIAL	
	OUTROS		5	SITUAÇÃO DA CONSTRUÇÃO	
2	PAVIMENTOS		x	PARC. DESTRUÍDA	
	SUBSOLO	nº pav.		TOTAL. DESTRUÍDA	
x	ACIMA NÍVEL RUA	4		CONDENADA	
	SÓTÃO		6	PERIGO DE VIDAS HUMANAS?	
3	LOCALIZAÇÃO		x	SIM	
x	PLANO			NÃO	
	ENCOSTA		7	SITUAÇÃO DO IMÓVEL	
	SUB-ENCOSTA		x	OCUPADO	
	SOBRE-ENCOSTA			FECHADO	
CONDIÇÕES FÍSICAS					
1	TELHADO		5	PAREDES EXTERNAS	
	BOM		x	TIJOLO	
	REGULAR			ADOBE	
	PARC. DESTRUÍDO			ESTUQUE	
	TOTAL. DESTRUÍDO			ALV. MISTA	
2	INST. HIDRO-SANIT.			BLOCO	
x	C/ INFILTRAÇÃO			OUTROS	
	S/ INFILTRAÇÃO			CONDIÇÕES	
3	PISOS			BOAS	
	ASSOALHO		x	LESÕES	
	CIMENTADO		6	RISCOS A IMÓVEIS VIZINHOS	
	CERAMICO		x	SIM	
	OUTROS			NÃO	
	CONDIÇÕES			ESPECIFICAR	
	BOAS		7	CAUSAS DO ARRUINAMENTO	
	LESÕES GRAVISSIMAS		x	INFILT. ÁGUAS PLUVIAS	
4	PAREDES INTERNAS			INFILT. INST. HIDRO-SANIT.	
	TIJOLO			RECALQUE	
	ADOBE			ESMAGAMENTO	
	ESTUQUE			EMPUXO	
	ALV. MISTA		x	VEGETAÇÃO	
	BLOCO			DESLIZAMENTO DE ENCOSTA	
	OUTROS			OUTROS	
	CONDIÇÕES				
	BOAS				
	LESÕES				



Fachada



Detalhe



Detalhe

RUA DO JULIÃO, N° 61

Salvador



Prefeitura
de Participação
Popular

Fundação Mário Leal Ferreira - FMLF

BAIRRO : Comercio		Data : 30/05/05		Nº	
RUA : do Julião				61	
CARACTERÍSTICAS					
1	CLASSIFICAÇÃO		4	USO DO IMÓVEL	
	CASA			RESID. UNIFAM.	
x	PRÉDIO			RESID. COLETIVA	
	ARQ. RELIGIOSA		x	COMERCIAL	
	OUTROS		5	SITUAÇÃO DA CONSTRUÇÃO	
2	PAVIMENTOS		x	PARC. DESTRUÍDA	
	SUBSOLO	nº pav.		TOTAL. DESTRUÍDA	
x	ACIMA NÍVEL RUA	2		CONDENADA	
	SÓTÃO		6	PERIGO DE VIDAS HUMANAS?	
3	LOCALIZAÇÃO		x	SIM	
x	PLANO			NÃO	
	ENCOSTA		7	SITUAÇÃO DO IMÓVEL	
	SUB-ENCOSTA		x	OCUPADO	
	SOBRE-ENCOSTA			FECHADO	
CONDIÇÕES FÍSICAS					
1	TELHADO		5	PAREDES EXTERNAS	
	BOM		x	TIJOLO	
	REGULAR			ADOBE	
	PARC. DESTRUÍDO			ESTUQUE	
x	TOTAL. DESTRUÍDO			ALV. MISTA	
2	INST. HIDRO-SANIT.			BLOCO	
x	C/ INFILTRAÇÃO			OUTROS	
	S/ INFILTRAÇÃO			CONDIÇÕES	
3	PISOS			BOAS	
	ASSOALHO		x	LESÕES	
x	CIMENTADO		6	RISCOS A IMÓVEIS VIZINHOS	
	CERAMICO		x	SIM	
	OUTROS			NÃO	
	CONDIÇÕES			ESPECIFICAR	
	BOAS		7	CAUSAS DO ARRUINAMENTO	
	LESÕES		x	INFILT. ÁGUAS PLUVIAS	
4	PAREDES INTERNAS			INFILT. INST. HIDRO-SANIT.	
x	TIJOLO			RECALQUE	
	ADOBE			ESMAGAMENTO	
	ESTUQUE			EMPUXO	
	ALV. MISTA		x	VEGETAÇÃO	
	BLOCO			DESLIZAMENTO DE ENCOSTA	
	OUTROS			OUTROS	
	CONDIÇÕES				
	BOAS				
x	LESÕES				



Fachada



Detalhe



Detalhe

RUA DO JULIÃO, N° 67

Salvador



Prefeitura
de Participação
Popular

Fundação Mário Leal Ferreira - FMLF

BAIRRO : Comercio		Data: 22/07/05		Nº	
RUA : do Julião				67	
CARACTERÍSTICAS					
1	CLASSIFICAÇÃO		4	USO DO IMÓVEL	
x	CASA			RESID. UNIFAM.	
	PRÉDIO			RESID. COLETIVA	
	ARQ. RELIGIOSA		x	COMERCIAL	
	OUTROS		5	SITUAÇÃO DA CONSTRUÇÃO	
2	PAVIMENTOS		x	PARC. DESTRUÍDA	
	SUBSOLO	nº pav.		TOTAL. DESTRUÍDA	
x	ACIMA NÍVEL RUA	1		CONDIÇÃO PRECÁRIA	
	SÓTÃO		6	PERIGO DE VIDAS HUMANAS?	
3	LOCALIZAÇÃO		x	SIM	
x	PLANO			NÃO	
	ENCOSTA		7	SITUAÇÃO DO IMÓVEL	
	SUB-ENCOSTA			OCUPADO	
	SOBRE-ENCOSTA		x	FECHADO	
CONDIÇÕES FÍSICAS					
1	TELHADO		5	PAREDES EXTERNAS	
	BOM			TIJOLO	
	REGULAR			ADOBE	
	PARC. DESTRUÍDO			ESTUQUE	
x	TOTAL. DESTRUÍDO		x	ALV. MISTA	
2	INST. HIDRO-SANIT.			BLOCO	
	C/ INFILTRAÇÃO			OUTROS	
x	S/ INFILTRAÇÃO			CONDIÇÕES	
3	PISOS			BOAS	
	ASSOALHO		x	LESÕES GRAVES	
	CIMENTADO		6	RISCOS A IMOVEIS VIZINHOS	
	CERAMICO		x	SIM	
	OUTROS			NÃO	
	CONDIÇÕES			ESPECIFICAR	
	BOAS		7	CAUSAS DO ARRUINAMENTO	
x	LESÕES		x	INFILT. ÁGUAS PLUVIAS	
4	PAREDES INTERNAS			INFILT. INST. HIDRO-SANIT.	
	TIJOLO			RECALQUE	
	ADOBE			ESMAGAMENTO	
	ESTUQUE			EMPUXO	
x	ALV. MISTA		x	VEGETAÇÃO	
	BLOCO			DESLIZAMENTO DE ENCOSTA	
	OUTROS		x	OUTROS	
	CONDIÇÕES				
	BOAS				
x	LESÕES				

Rua do Pilar



Fachada



Detalhe



Detalhe



Detalhe

RUA DO PILAR, N° 01

Salvador



Prefeitura
de Participação
Popular

Fundação Mário Leal Ferreira - FMLF

BAIRRO : Comercio		Data: 22/07/05		Nº	
RUA : do Pilar				1	
CARACTERÍSTICAS					
1	CLASSIFICAÇÃO		4	USO DO IMÓVEL	
x	CASA			RESID. UNIFAM.	
	PRÉDIO			RESID. COLETIVA	
	ARQ. RELIGIOSA		X	COMERCIAL	
	OUTROS		5	SITUAÇÃO DA CONSTRUÇÃO	
2	PAVIMENTOS		x	PARC. DESTRUÍDA	
	SUBSOLO	nº pav.		TOTAL. DESTRUÍDA	
x	ACIMA NÍVEL RUA	3	x	CONDENADA	
	SÓTÃO		6	PERIGO DE VIDAS HUMANAS?	
3	LOCALIZAÇÃO		x	SIM	
x	PLANO			NÃO	
	ENCOSTA		7	SITUAÇÃO DO IMÓVEL	
	SUB-ENCOSTA		x	OCUPADO	
	SOBRE-ENCOSTA			FECHADO	
CONDIÇÕES FÍSICAS					
1	TELHADO		5	PAREDES EXTERNAS	
	BOM			TIJOLO	
	REGULAR		x	ADOBE	
x	PARC. DESTRUÍDO			ESTUQUE	
	TOTAL. DESTRUÍDO			ALV. MISTA	
2	INST. HIDRO-SANIT.			BLOCO	
x	C/ INFILTRAÇÃO			OUTROS	
	S/ INFILTRAÇÃO			CONDIÇÕES	
3	PISOS			BOAS	
	ASSOALHO		x	LESÕES	
	CIMENTADO		6	RISCOS A IMÓVEIS VIZINHOS	
	CERAMICO		x	SIM	
	TOTAL. DESTRUÍDO			NÃO	
	CONDIÇÕES			ESPECIFICAR	
	BOAS		7	CAUSAS DO ARRUINAMENTO	
	LESÕES		x	INFILT. ÁGUAS PLUVIAS	
4	PAREDES INTERNAS			INFILT. INST. HIDRO-SANIT.	
	TIJOLO			RECALQUE	
x	ADOBE			ESMAGAMENTO	
	ESTUQUE			EMPUXO	
	ALV. MISTA		x	VEGETAÇÃO	
	BLOCO			DESLIZAMENTO DE ENCOSTA	
	OUTROS		x	OUTROS	
	CONDIÇÕES				
	BOAS				
x	LESÕES				



Fachada



Detalhe



Detalhe

RUA DO PILAR, N° 39

Salvador



Prefeitura
de Participação
Popular

Fundação Mário Leal Ferreira - FMLF

BAIRRO : Comercio		Data 22/07/05		Nº	
RUA : do Pilar				39	
CARACTERÍSTICAS					
1	CLASSIFICAÇÃO		4	USO DO IMÓVEL	
x	CASA			RESID. UNIFAM.	
	PRÉDIO			RESID. COLETIVA	
	ARQ. RELIGIOSA		x	COMERCIAL	
	OUTROS		5	SITUAÇÃO DA CONSTRUÇÃO	
2	PAVIMENTOS		x	PARC. DESTRUÍDA	
	SUBSOLO	nº pav.		TOTAL. DESTRUÍDA	
x	ACIMA NÍVEL RUA	2		CONDENADA	
	SÓTÃO		6	PERIGO DE VIDAS HUMANAS?	
3	LOCALIZAÇÃO			SIM	
	PLANO		x	NÃO	
x	ENCOSTA		7	SITUAÇÃO DO IMÓVEL	
	SUB-ENCOSTA		x	OCUPADO	
	SOBRE-ENCOSTA			FECHADO	
CONDIÇÕES FÍSICAS					
1	TELHADO		5	PAREDES EXTERNAS	
	BOM			TIJOLO	
	REGULAR		x	ADOBE	
x	PARC. DESTRUÍDO			ESTUQUE	
	TOTAL. DESTRUÍDO			ALV. MISTA	
2	INST. HIDRO-SANIT.			BLOCO	
x	C/ INFILTRAÇÃO			OUTROS	
	S/ INFILTRAÇÃO			CONDIÇÕES	
3	PISOS			BOAS	
	ASSOALHO		x	LESÕES	
x	CIMENTADO		6	RISCOS A IMÓVEIS VIZINHOS	
	CERAMICO			SIM	
	OUTROS		x	NÃO	
	CONDIÇÕES			ESPECIFICAR	
	BOAS		7	CAUSAS DO ARRUINAMENTO	
	LESÕES		x	INFILT. ÁGUAS PLUVIAS	
4	PAREDES INTERNAS			INFILT. INST. HIDRO-SANIT.	
	TIJOLO			RECALQUE	
x	ADOBE			ESMAGAMENTO	
	ESTUQUE			EMPUXO	
	ALV. MISTA		x	VEGETAÇÃO	
	BLOCO			DESLIZAMENTO DE ENCOSTA	
	OUTROS		x	OUTROS	
	CONDIÇÕES				
	BOAS				
x	LESÕES				



Fachada



Detalhe



Detalhe

RUA DO PILAR, N° 50

Salvador



Prefeitura
de Participação
Popular

Fundação Mário Leal Ferreira - FMLF

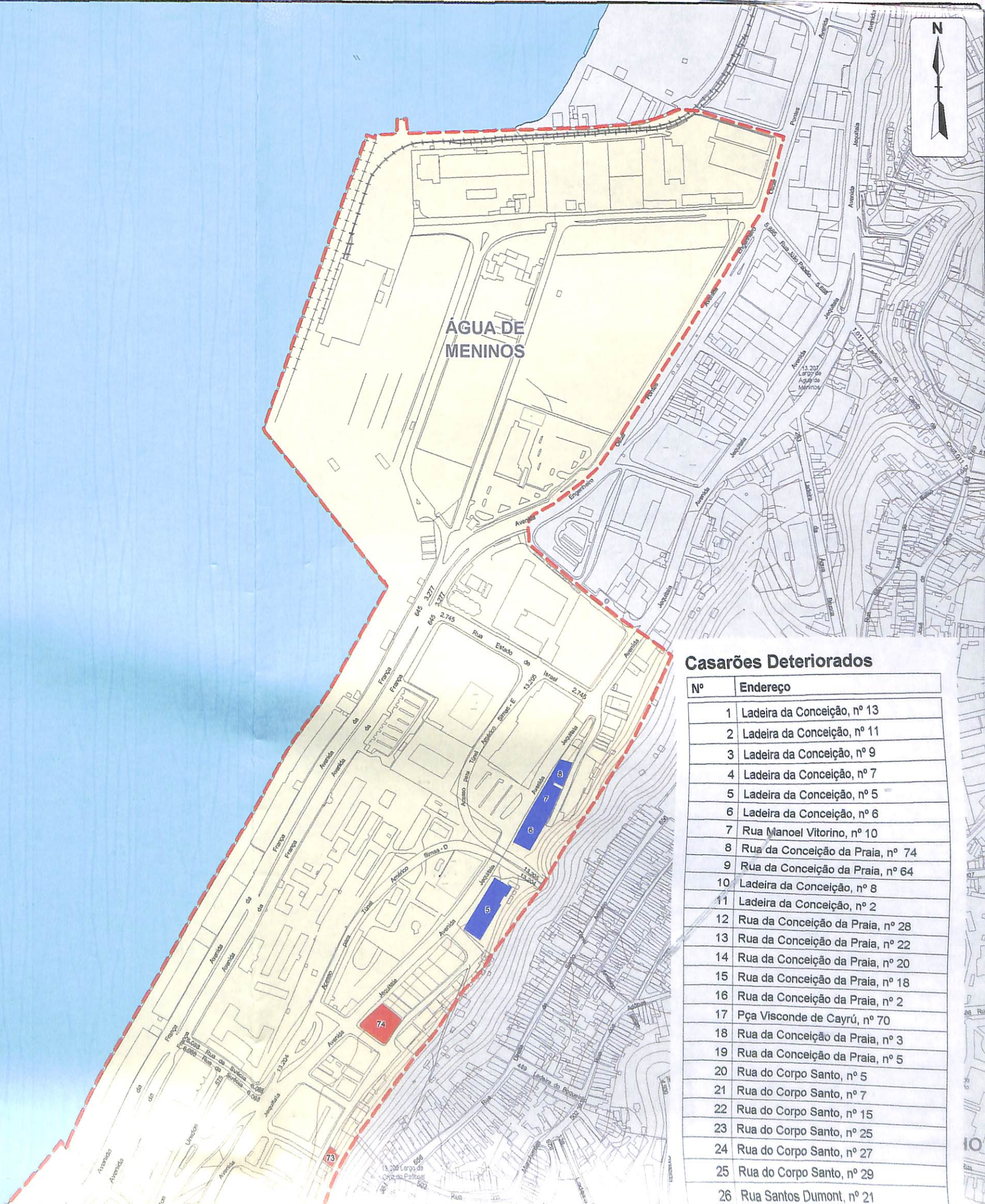
BAIRRO : Comercio		Data: 22/07/05		Nº	
RUA : do Pilar				50	
CARACTERÍSTICAS					
1	CLASSIFICAÇÃO		4	USO DO IMÓVEL	
	CASA			RESID. UNIFAM.	
x	PRÉDIO			RESID. COLETIVA	
	ARQ. RELIGIOSA		x	COMERCIAL	
	OUTROS		5	SITUAÇÃO DA CONSTRUÇÃO	
2	PAVIMENTOS			PARC. DESTRUÍDA	
x	SUBSOLO	nº pav.		TOTAL. DESTRUÍDA	
x	ACIMA NÍVEL RUA	2	x	CONDENADA	
	SÓTÃO		6	PERIGO DE VIDAS HUMANAS?	
3	LOCALIZAÇÃO		x	SIM	
	PLANO			NÃO	
x	ENCOSTA		7	SITUAÇÃO DO IMÓVEL	
	SUB-ENCOSTA		x	OCUPADO	
	SOBRE-ENCOSTA			FECHADO	
CONDIÇÕES FÍSICAS					
1	TELHADO		5	PAREDES EXTERNAS	
	BOM		x	TIJOLO	
x	REGULAR			ADOBE	
	PARC. DESTRUÍDO			ESTUQUE	
x	TOTAL. DESTRUÍDO			ALV. MISTA	
2	INST. HIDRO-SANIT.			BLOCO	
	C/ INFILTRAÇÃO			OUTROS	
	S/ INFILTRAÇÃO			CONDIÇÕES	
3	PISOS			BOAS	
	ASSOALHO		x	LESÕES	
x	CIMENTADO		6	RISCOS A IMÓVEIS VIZINHOS	
	CERAMICO		x	SIM	
	OUTROS			NÃO	
	CONDIÇÕES			ESPECIFICAR	
	BOAS		7	CAUSAS DO ARRUINAMENTO	
x	LESÕES		x	INFILT. ÁGUAS PLUVIAS	
4	PAREDES INTERNAS			INFILT. INST. HIDRO-SANIT.	
x	TIJOLO			RECALQUE	
	ADOBE			ESMAGAMENTO	
	ESTUQUE			EMPUXO	
	ALV. MISTA		x	VEGETAÇÃO	
	BLOCO			DESLIZAMENTO DE ENCOSTA	
	OUTROS			OUTROS	
	CONDIÇÕES				
	BOAS				
x	LESÕES				

Mapa dos imóveis já vistoriados

BAÍA DE
TODOS
OS SANTOS

Quebra-mar norte

PORTO DE SALVADOR



Casarões Deteriorados

Nº	Endereço
1	Ladeira da Conceição, nº 13
2	Ladeira da Conceição, nº 11
3	Ladeira da Conceição, nº 9
4	Ladeira da Conceição, nº 7
5	Ladeira da Conceição, nº 5
6	Ladeira da Conceição, nº 6
7	Rua Manoel Vitorino, nº 10
8	Rua da Conceição da Praia, nº 74
9	Rua da Conceição da Praia, nº 64
10	Ladeira da Conceição, nº 8
11	Ladeira da Conceição, nº 2
12	Rua da Conceição da Praia, nº 28
13	Rua da Conceição da Praia, nº 22
14	Rua da Conceição da Praia, nº 20
15	Rua da Conceição da Praia, nº 18
16	Rua da Conceição da Praia, nº 2
17	Pça Visconde de Cayrú, nº 70
18	Rua da Conceição da Praia, nº 3
19	Rua da Conceição da Praia, nº 5
20	Rua do Corpo Santo, nº 5
21	Rua do Corpo Santo, nº 7
22	Rua do Corpo Santo, nº 15
23	Rua do Corpo Santo, nº 25
24	Rua do Corpo Santo, nº 27
25	Rua do Corpo Santo, nº 29
26	Rua Santos Dumont, nº 21

PORTO DE SALVADOR

Forte de São Marcelo

mar sul

COMÉRCIO

Santa Casa de Misericórdia

Nº	Endereço	Proprietário
1	Rua Conselheiro Saraiva, nº 13/15	Santa Casa de Misericórdia
2	Rua Conselheiro Saraiva, nº 14	Santa Casa de Misericórdia
3	Rua Conselheiro Saraiva, nº 16	Santa Casa de Misericórdia
4	Rua Conselheiro Saraiva, nº 17	Santa Casa de Misericórdia
5	Rua Conselheiro Saraiva, nº 18	Santa Casa de Misericórdia
6	Rua Conselheiro Saraiva, nº 19	Santa Casa de Misericórdia
7	Rua Conselheiro Saraiva, nº 20	Santa Casa de Misericórdia
8	Rua Conselheiro Saraiva, nº 22	Santa Casa de Misericórdia
9	Rua Conselheiro Saraiva, nº 24	Santa Casa de Misericórdia
10	Rua Álvares Cabral, nº 01/03	Santa Casa de Misericórdia
11	Rua Rodrigues Alves, nº 10	Santa Casa de Misericórdia
12	Rua Rodrigues Alves, nº 12/14/16 (estacionamento)	Santa Casa de Misericórdia
13	Rua Rodrigues Alves, nº 18	Santa Casa de Misericórdia

Aliança da Bahia

Nº	Endereço	Proprietário	Observ
1	Travessa Santa Bárbara, 4. CEP:40015-190	Aliança da Bahia	Edifício Aliança Comercial
2	Av. da França, 414. CEP.40010-000.	Aliança da Bahia	Edifício Garagem
3	Rua Pinto Martins, 11. CEP.40015-020.	Aliança da Bahia	Edifício Comendador Pedreira
4	Tv. Pedro Rolim Bandeira, 143. CEP.40015-080	Aliança da Bahia	Edifício das Seguradoras
5	Avenida Jequitaita, s/nº	Aliança da Bahia	ex-Frigorífico
6	Avenida Jequitaita, nº 101	Aliança da Bahia	Almoxarifado Aliança
7	Avenida Jequitaita, nº 103	Aliança da Bahia	Almoxarifado Aliança
8	Avenida Jequitaita, nº 105	Aliança da Bahia	Almoxarifado Aliança
9	Rua Corpo Santo, 28, CEP 40015-200	Aliança da Bahia	
10	Rua do Corpo Santo, nº 35, CEP 40015-200	Aliança da Bahia	

17	Pça Visconde de Caurú, nº 70
18	Rua da Conceição da Praia, nº 3
19	Rua da Conceição da Praia, nº 5
20	Rua do Corpo Santo, nº 5
21	Rua do Corpo Santo, nº 7
22	Rua do Corpo Santo, nº 15
23	Rua do Corpo Santo, nº 25
24	Rua do Corpo Santo, nº 27
25	Rua do Corpo Santo, nº 29
26	Rua Santos Dumont, nº 21
27	Rua do Corpo Santo, nº 18
28	Rua do Corpo Santo, nº 4
29	Rua Santos Dumont, nº 6
30	Rua Santos Dumont, nº 4
31	Rua Portugal, nº 1
32	Rua Portugal, nº 4
33	Rua Guindastes dos Padres, nº 13
34	Rua Conselheiro Lafayate, nº 7
35	Rua Conselheiro Lafayate, nº 9
36	Rua Conselheiro Lafayate, nº 11
37	Rua Conselheiro Lafayate, nº 13
38	Rua Conselheiro Lafayate, nº 21
39	Rua do Julião, nº 2
40	Rua do Julião, nº 4
41	Rua do Julião, nº 6
42	Rua do Julião, nº 8
43	Rua do Julião, nº 10
44	Rua do Julião, nº 7
45	Rua do Julião, nº 5
46	Rua do Julião, nº 3
47	Rua do Julião, nº 1
48	Rua Conselheiro Dantas, nº 3
49	Rua Conselheiro Dantas, nº 9
50	Rua do Tabuão, nº 53
51	Rua do Tabuão, nº 55
52	Rua do Tabuão, nº 57
53	Rua Caminho Novo do Tabuão, s/n
54	Rua Caminho Novo do Tabuão, nº 37
55	Rua Caminho Novo do Tabuão, nº 7
56	Rua Caminho Novo do Tabuão, nº 9
57	Rua Caminho Novo do Tabuão, nº 11
58	Rua Caminho Novo do Tabuão, nº 13
59	Rua do Julião, nº 43
60	Rua do Julião, nº 45
61	Rua do Julião, nº 47
62	Rua do Julião, nº 49
63	Rua do Julião, nº 51
64	Rua do Julião, nº 53
65	Rua do Julião, nº 55
66	Rua do Julião, nº 57
67	Rua do Julião, nº 59
68	Rua do Julião, nº 61
69	Rua do Julião, nº 50
70	Rua do Julião, nº 52
71	Rua do Julião, nº 67
72	Rua do Pilar, nº 1
73	Rua do Pilar, nº 39
74	Rua do Pilar, nº 50

LEGENDA:

Poligonal do Comércio

IMÓVEIS:

- Santa Casa de Misericórdia
- Aliança da Bahia
- Casarão Deteriorados

PREFEITURA MUNICIPAL DO SALVADOR
Secretaria Municipal do Planejamento,
Urbanismo e Meio Ambiente



PLANO DE REVITALIZAÇÃO DO COMÉRCIO