

Evolução física da cidade do Salvador; V.5. Mapas
Este volume não foi digitalizado na íntegra. Os mapas
tamanho A2 devem ser consultados no original

EVOLUÇÃO FÍSICA URBANA

(MAPAS)

v. 5^o



LOGRADOUROS EDIFÍCIOS IMPORTANTES

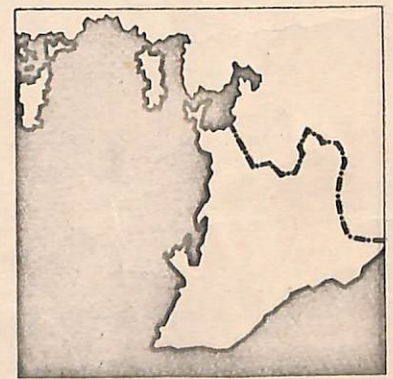
- A. Campo do Barbalho
- B. Praça de S. Antonio Alem do Carmo
- C. Largo de Nazare
- D. Praça do Comercio
- E. Campo da Pelourna
- F. Terreiro de Jesus
- G. Praça do Papacio
- H. Largo do Teatro
- I. Praça da Piedade
- J. Campo Grande

- a. Largo da Soledade
- b. Largo do Quitandinho do Capim
- c. Largo dos Quinze Mistérios
- d. Largo do Pilar
- e. Largo do Cruz do Peschal
- f. Largo do Carmo
- g. Largo do Coponide
- h. Largo da Saude
- i. Largo do Reloquinho
- j. Largo do Desterro
- l. Largo de Santana
- m. Largo de N.S. do Guadalupe (atal veteranos)
- n. Largo da Bahia
- o. Largo da Ajuda
- p. Largo da Conceição da Praia
- q. Largo do Parroquia
- r. Largo de S. Benito
- s. Largo de S. Pedro Velho
- t. Largo do cabeço
- u. Largo dos Altilos
- v. Largo do forte de S. Pedro

1. Igreja e Conu. de N.S. da Soledade
2. solar de Pedro Rodrigues Bandeira
3. Capela de S. Jose das Bem Casados
4. Capela da Immaculada de S.S. Trindade
5. forte do Barbalho
6. Igreja e convento dos Perdões
7. Igreja Matriz de S. Anto. nio Alem do Carmo
8. forte de S. Antonio Alem do Carmo
9. Capela dos Quinze Mistérios
10. capela de N.S. da Con. ceição do Boqueirão
11. I. de N.S. do Pilar
12. Hospicio dos Carmelitas
- 13.
14. Hospital de S. C. da Misericor dia
15. I. Cruz e Immaculada de ten eira de N.S. do Carmo
16. Tabela de Nazare
17. Casa do B. do Rio Real
18. Igreja de N.S. Saude e Gloria
19. I. do S.S. Matriz do Basso
20. Casa das sete Mortes
21. Capela da I. de N.S. Rosario dos prelos
22. Casa de Asilos S. Isabel
23. solar Ferrão
24. Associação Comercial
25. solar see. XIX
26. I. e Conu. de S. Clara do Desterro
27. Capela de S. Miguel
28. I. do S.S. de N.S. Santana
29. Capela do Timacoi
30. solar do Graubá
31. I. Conu. e Capela da I. de S. Francisco de Assis
32. Antigo solar (centro autom.)
33. solares do Cruzeiro de S. Francisco
34. Casa Natal de Gregorio de Mattos
35. solar do sec. XVII
36. capela da I. Terceira de S. Domingos
37. C. de S. Pedro dos Clericos
38. Casa do Açoquimho
39. Faculdade de Medicina
40. Cathedral Basílica (antigo collegio dos jesuitas)
41. Plano Inclinado Gonçalves
42. Casa do Ant. Seminario S. Damaso
43. Beco do Saldanha
44. Bloco Arqueiepiscopal
45. Ig. da Se
46. Conu. da S. Casa de Misericordia
47. I. e Conu. da Palma
48. Casade O. Mendes
49. solar dos sete cardeal ROS
50. Prefeitura de Salvador (anti- sidade C. de Lamana e Gadeia)
51. Palácio do Governo
52. Elevador Jacenda
53. capela do Bom Jesus do Corpo Santo
54. Solar dos Azulejos
55. Alameda
- 56.
57. solar Benquo
58. Capela da Ajuda
59. I. N.S. da Conceição da praia
60. I. N.S. da Parroquia do Carmo
61. Teatro S. Joao
62. I. de S. Antonio da Mouraria
63. I. e Conu. de S. Benito
64. Antiga Casa de Oração dos Jesuitas
65. Solar do Sotred
66. I. e Conu. de S. Teresza
67. I. e Conu. da Japa
68. I. Matriz de S. Pedro Velho
69. Senado do P. da Bahia
70. I. e Conu. da Piedade
71. Collegio Baiano
72. Capela da I. de N.S. do Rosario de São Pedro
73. I. e Conu. de S. Raimundo
74. Teatro Politeama
75. I. e Conu. das Mercês
76. forte dos Altilos
77. Capela do Senhor dos Altilos
78. Conjunto do Unhão
79. forte de S. Pedro
80. forte de S. Paulo da Gamboa
81. Solar do Conde dos Arcos
82. Antiga residencia dos Governadores
83. forte de São Marcelo



N ←
plandurb
 1900



PREFEITURA DA CIDADE DO SALVADOR
 ORGÃO CENTRAL DE PLANEJAMENTO - OCEPLAN
 DEZEMBRO DE 1977 / JANEIRO DE 1978
 ESCALA 1/5000
 CONVÊNIO F.M.C.S. / U.F.Ba - FACULDADE DE ART.
 FONTE: CENTRO DE ESTUDOS DA ARQUITETURA NA BAHIA **CEA**

Obs. DESENHO PROVISÓRIO SUJEITO A REVISÃO.



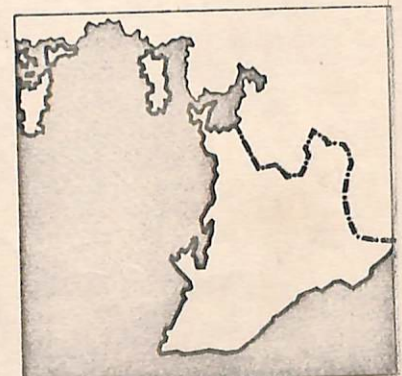
LOGRADOUROS EDIFÍCIOS IMPORTANTES.

- | | | |
|------------------------------|---------------------------------------|----------------------------------|
| Δ. Campo do Beaballo | 1. Igreja e Conv. de N.S. da | 51. Palácio do Governo |
| D. Praça de São Antonio | Sobretudo | 52. Elevador Lacerda |
| Além do Casauo | 2. Solar de Pedro Ro- | 53. Capela do B. Jesus do |
| C. Largo de Nazaré | deiques Bandeira | Corpo Santo. |
| D. Praça do Comércio | 3. Capela de S. José dos | 54. Solar dos Azeiteiros. |
| E. Campo da Felizes | Terro Casadas | 55. Alameda |
| F. Terreiro de Jesus | 4. Capela da Termandade | 56. Mercado Modelo |
| G. Praça do Estácio | do S.S. de Santana | 57. Solar Beagui |
| H. Largo do Teatro | 5. Forte do Beaballo | 58. Capela de Ajuda |
| I. Praça da Fresta | 6. Igreja e Convento do | 59. Ig. de N.S. do Conceiç. |
| J. Campo Grande | Fredes | da Fresta |
| | 7. Igreja Mateiz de S. An. | 60. Ig. de N.S. do Batequinh |
| | do Rio Além do Casauo | 61. Teatro S. José |
| a. Largo da Sobretudo | 8. Forte de S. Antonio | 62. Ig. de S. Ant. do Uvaeris |
| b. Largo do Quidandim do | Além do Casauo | 63. Ig. e Convento de S. Bento |
| Capim | 9. Capela dos Quize M. Ho- | 64. Antiga Casa de Deus |
| c. Largo dos Quize Ualéris | terice | dos Jesuítas |
| d. Largo do Filare | 10. Capela de N.S. do Con- | 65. Solar do Socetê |
| e. Largo do Cruz do Beaballo | ceiçao do Beaqueira | 66. Ig. e Conv. S.ª Tereza |
| f. Largo do Casauo | 11. Igreja de N.S. do Filare | 67. Ig. e Convento do Iapa |
| g. Largo do Coquende | 12. Hospicio dos Carmelitas | 68. Ig. Mateiz de S. Pedro Velho |
| h. Largo da Saúde | 13. Hotel Chirreio de Oliveira | 69. Senado do Est. do Bahia |
| i. Largo do Telureinho | 14. Hosp. da S.ª Casa da Misericórdia | 70. Ig. e Conv. de Fresta |
| j. Largo do Destrezo | 15. Ig. Conv. e Termandade | 71. Colégio Baiano |
| k. Largo de Santana | Frezeiros de N.S. do Casauo | 72. Capela do Termandade |
| m. Largo de N.S. do Gu- | 16. Ig. de Nazaré | de N.S. do Batequinh |
| delupe, atual Velozinos | 17. Casa do B. do Rio Fred | 73. Ig. e Conv. de S. Raimundo |
| n. Largo da Fátima | 18. Ig. de N.S. da Saúde e Glória | 74. Teatro Politeama |
| o. Largo da Ajuda | 19. Ig. do S.S. de Mateiz do Pass | 75. Ig. e Conv. das Uvaeris |
| p. Largo da Conceiç. | 20. Casa dos Sete Uvaeris | 76. Forte dos Afflics |
| da Fresta | 21. Capela do Te. de N.S. do | 77. Capela do Senhor das |
| q. Largo do Batequinh | carro das Frestas | Afflics |
| r. Largo de S. Bento | 22. Casa de Asilo do Te. de N.S. | 78. Conjunto do Unha |
| s. Largo de S. Pedro Velho | 23. Solar Frestas | 79. Forte de S. Pedro |
| t. Largo do Caboca | 24. Associação Commercial | 80. Forte de S. Paulo da |
| u. Largo dos Afflics | 25. Solar do Séc. XIX | Comba |
| v. Largo do Forte de S. | 26. Ig. e Conv. de S. Clara do | 81. Solar do Conde dos Anos |
| Fredes | Destrezo | 82. Antiga Residência dos |
| | 27. Capela de S. Miguel | Governadores. |
| | 28. Ig. do S.S. de N.S. Santana | 83. Forte de São Marcelo |
| | 29. Capela do Tingui | |
| | 30. Solar do Casauo | |
| | 31. Ig. Conv. e Capela do Te | |
| | wandade de S. Francisco Assis | |
| | 32. Solar Centro Automobilístico | |
| | 33. Solares do Ceuzeiro de | |
| | S. Francisco | |
| | 34. Casa Natal de Geopio de Ubu | |
| | 35. Solar do Séc. XVIII | |
| | 36. Capela da Termandade | |
| | Frezeiros de S. Domingos | |
| | 37. Capela de S. Pedro dos Clerigos | |
| | 38. Casa do Açugueinho | |
| | 39. Faculdade de Medicina | |
| | 40. Catedral Basílica (An- | |
| | tigo Colégio dos Jesuítas) | |
| | 41. Plano Inclinado Compaes | |
| | 42. Casa do Antigo Seminário | |
| | de S. Dâmaso | |
| | 43. Praça do Soldado | |
| | 44. Palácio Arquiepiscopal | |
| | 45. Igreja da Se | |
| | 46. Conjunto do Casauo de Uvaeris | |
| | ricórdia | |
| | 47. Ig. e Conv. do Fátima | |
| | 48. Casa de Oliveira Mendes | |
| | 49. Solar dos Sete Combaes | |
| | 50. Prefeitura de Salvador (An- | |
| | tigo Casauo de Camara e Casauo) | |



plandurb

1910



PREFEITURA DA CIDADE DO SALVADOR
 ORGÃO CENTRAL DE PLANEJAMENTO - OCEPLAN
 DEZEMBRO DE 1977 / JANEIRO DE 1978
 ESCALA 1/5000
 CONVÊNIO FM.CS. / U.F.Ba - FACULDADE DE ARQUITETURA
 FONTE CENTRO DE ESTUDOS DA ARQUITETURA NA BAHIA **CEAB**

Obs.: DESENHO PROVISÓRIO SUJEITO A REVISÃO



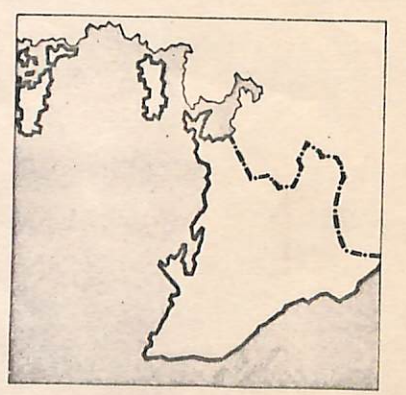
LOGRADOUROS EDIFÍCIOS IMPORTANTES

- A. ANTIGO CAMPO DO BARBALHO (ATUAL I.C.E.I.A.)
- B. PRAÇA DE S^{ts} ANTONIO ALEM DO CARMO
- C. LARGO DE NAZARÉ
- C'. PRAÇA MARECHAL DEODORO
- D. PRAÇA CONDE DOS ARCOS
- E. CAMPO DA PÓLVORA
- F. TERREIRO DE JESUS
- F'. PRAÇA DA INGLATERRA
- F". PRAÇA DA 4^a
- G. PRAÇA TOMÉ DE SOUZA (ANTIGA DO PALÁCIO)
- G'. PRAÇA VISCONDE DE CAYRU
- H. PRAÇA CASTRO ALVES "ES CULTURA"
- I. PRAÇA 13 DE MAIO (ANTIGA PIEDADE)
- J. PRAÇA DOS DE JULHO
- a. LARGO DA SOLIDADE
- b. LARGO DO QUITANDINHA DO CAPIM
- c. LARGO DOS QUINZE MIL
- d. LARGO DO PILAR
- e. LARGO DA CRUZ DO PAIXAL
- f. LARGO DO CARMO
- g. PRAÇA MIGUEL DE CERVANTES (ANTIGO DO CAQUENDE)
- g'. LARGO DE SÃO MIGUEL
- h. LARGO DA SAÚDE
- i. PRAÇA JOSÉ DE ALENCAR (ANTIGO LARGO DO PELOU-RINHO)
- j. LARGO DO DESTERRO
- l. LARGO DE SANTANA
- m. PRAÇA DOS VETERANOS
- n. PRAÇA DUQUE DE CAXIAS
- o. LARGO DA PALMA
- o. LARGO DA AJUDA
- p. LARGO DA CONCEIÇÃO (ATUAL R. DA CONCEIÇÃO)
- q. LARGO DA BARROQUINHA
- q'. TERMINAL DA BARROQUINHA
- r. LARGO DE S. BENTO
- s. PRAÇA VISCONDE DO RIO BRANCO (S. PEDRO VELHO)
- x. LARGO DOS DE JULHO (ANTIGO LARGO DO CABEÇA)
- y. LARGO DOS AFLITOS
- 1. IG. E CONV. DE N. S. DA SA-LEDADE
- 2. SOLAR DE PEDRO RODRIGUES BANDEIRA
- 3. INEXISTENTE (P. ATUAL)
- 4. CAPELA DA IRMANDADE DO S. S. TRINDADE
- 5. FORTÉ DO BARBALHO
- 6. IGREJA E CONVENTO DOS PERDÕES
- 7. IG. MATRIZ DE S^{to} ANTONIO ALEM DO CARMO
- 8. FORTÉ DO S^{to} ANTONIO ALEM DO CARMO
- 9. CAPELA DOS QUINZE MIL
- 10. CAPELA DE N. S. DO ROSARIO
- 11. IG. DE N. S. DO PILAR
- 12. HOSPICIO DOS CARMELITAS (INEXISTENTE)
- 13. MATEMÁTICA CLIMÉRIO DE OLIVEIRA
- 14. HOSPITAL DA S^{ta} CASA DA MOURARIA
- 15. IG. CONV. E IRM. TERCEI-RA DE N. S. DO CARMO
- 16. IG. E COLÉGIO DOS SALES-CIANOS
- 16. IG. DE NAZARÉ
- 17. CASA DO BARÃO DO RIO BRANCO
- 18. IG. DE N. S. DA SAÚDE E LÓBIS
- 19. IG. DOS S. DA MATRIZ DO S. S. (NOVO EDIFÍCIO)
- 20. CASA DAS SETE MOEDAS
- 21. CAPELA DA IRMANDADE DE N. S. DO ROSARIO DOS PREÇOS
- 22. CASA DE AGILDO S^{ta} KABEL
- 23. SOLAR FERREÃO
- 24. ASSOCIAÇÃO COMERCIAL
- 25. SOLAR DO SEC. XIX
- 26. IG. E CONVENTO DE S^{ta} CASA DO DESTERRO
- 27. CAPELA DE S. MIGUEL
- 28. IG. DOS S. DE N. S. SANTANA
- 29. INEXISTENTE
- 29. FOCUM RUI BARBOSA
- 30. SOLAR DO GRADUATA
- 31. IG. CONV. E CAPELA DA IEM. TERC. DE S. FRANCISCO DE ASSIS
- 32. ANTIGO SOLAR (CENTRO AUTOMOBILÍSTICO)
- 33. SOLAR EM TERREDO PELO IPHAN
- 34. CASA NATAL DE GREGO RIO DE MATOS
- 35. SOLAR DO S^{ec} XVIII (A DECORATIVA)
- 36. CAPELA DA IR. TERCEIRA DE S. DOMINGOS DE GUSMÃO
- 37. IG. DE S. PEDRO DE SCLÉ-PIECH
- 38. CASA DO AÇUCARINHO
- 39. FAC. DE MEDICINA
- 40. CATEDRAL BASTILICA (AN- TIGO COLÉGIO DOS RESURTOS)
- 41. PLANO INCLINADO CON CALVES
- 42. CASA DO ANTIGO GEMINA- RIO DE S. DÂMASO
- 43. PAÇO DO GALDINHA
- 44. PALÁCIO ARQUIERIS COPAL
- 45. INF. INEXISTENTE
- 46. CONJUNTO S^{ta} CASA DA MOURARIA
- 47. IG. E CONV. DA PALMA
- 48. CASA DE OLIVEIRA MEDEI- RA
- 49. SOLAR DOS S. GABRIEL
- 50. PREFEITURA DE SALVADOR (ANT. CASA DE CAM. E CAD.)
- 51. PALÁCIO DO GOVERNO
- 52. ELEVADOR LACERDA
- 53. CAPELA DO S^{to} JESUS DO CORPO SANTO
- 54. SOLAR DOS AZULEIROS
- 55. ALFANDEGA
- 56. INEXISTENTE
- 57. SOLAR FERREÃO
- 58. CAPELA DA AJUDA
- 59. IG. DE N. S. DA CONCEIÇÃO DA TRAIÇA
- 60. IG. DE N. S. DA PAROQUIA NHA
- 61. SEC. DA AGRICULTURA
- 62. IG. S^{ta} ANTONIO DA MOURARIA
- 63. IG. E CONV. DE S. BENTO
- 64. ANTIGA CASA DE OCA- CÃO DOS JESUITAS
- 65. SOLAR DO SODRE
- 66. IG. E CONV. DE S. ESTER- RA
- 67. IG. E CONV. DA LATA
- 68. IG. MATRIZ DE S. PEDRO (NOVO EDIFÍCIO)
- 69. IMT. EDC. E HISTÓRICO
- 69. GAB. PORTUGUÊS
- 70. IG. E CONV. DA PIEDADE
- 71. INEXISTENTE
- 72. IAP. DE N. S. DO ROSARIO
- 73. IG. E CONV. DE S. ESTER- RADO
- 74. IMT. FEMÍNINO DA FA- ZENDA
- 75. IG. E CONV. DAS MEDEIRAS
- 76. QUATRO DOS AFLITOS
- 77. CAPELA DO S^{to} DOS AFLITOS
- 78. CONJUNTO DO UNIAO
- 79. FORTÉ DE S. PEDRO DA GAMBOA (RUÍNAS)
- 80. SOLAR CONDE DOS ARCOS
- 81. TEATRO CASTRO ALVES
- 81. PALÁCIO DA AELMAN- ÇÃO
- 81. CONJ. UNIVERSITARIO
- 82. SEC. DA EDUCAÇÃO
- 83. FORTÉ DE SÃO MARCELO
- 84. CONJUNTO OLIMPICO



plandurb

1970




PREFEITURA DA CIDADE DO SALVADOR
 ORGÃO CENTRAL DE PLANEJAMENTO - OCEPLAN
 DEZEMBRO DE 1977 / JANEIRO DE 1978
 ESCALA 1/5000
 CONVÊNIO P.M.C.S. / U.F.B.A. - FACULDADE DE ARQUITETURA
 FONTE: CENTRO DE ESTUDOS DA ARQUITETURA NA BAHIA
CEAB

OBS.: DESENHO PROVISÓRIO SUJEITO A REVISÃO.



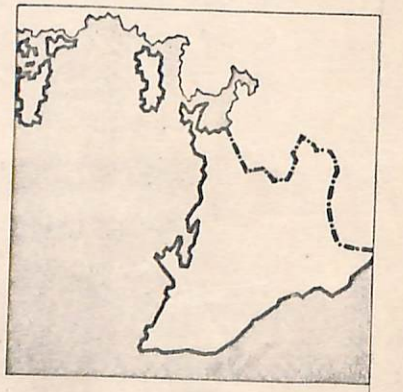
LOGRADOUROS EDIFÍCIOS IMPORTANTES

- A. Antigo Campo do Trabalho (atual I. CEIA)
- B. Praça de São Antonio Além do Carmo
- C. Largo de Nazaré
- D. Praça Visconde de Albuquerque
- E. Campo da Felicidade
- F. Terreiro de Jesus
- G. Praça da Ingoteira
- H. Praça da Sé
- I. Praça Tomé de Souza (Antigo do Palácio)
- J. Praça Visconde de Goyou
- K. Praça Castelo Alíes
- L. Praça 13 de Maio
- M. Praça 2 de Julho
- N. Praça 13 de Maio
- O. Praça 2 de Julho
- P. Praça 13 de Maio
- Q. Praça 2 de Julho
- R. Praça 13 de Maio
- S. Praça 2 de Julho
- T. Praça 13 de Maio
- U. Praça 2 de Julho
- V. Praça 13 de Maio
- 1. Ig. Con. e Colégio de NS da Soledade
- 2. Solar de Pedro Rodrigues Bandeira
- 3. Inexistente (P. atual)
- 4. Capela da Irmandade do SS. Trindade
- 5. Torre do Barbalho
- 6. Ig. e Con. dos Tedeos
- 7. Ig. Veloz de SP. Antonio Além do Carmo
- 8. Torre de SP. Antonio Além do Carmo
- 9. Capela dos Quinze Milésimos
- 10. Capela de NS da Conceição do Boqueirão
- 11. Ig. de NS do Pilar
- 12. Inexistente (P. atual)
- 13. Matern. Clímax Oliveira
- 14. Hosp. Sta. Casa de Misericórdia
- 15. Ig. Con. e Irmandade Terceira de NS do Carmo
- 16. Igreja de Nazaré
- 17. Casa do B. de Rio Real
- 18. Ig. de NS do Socorro
- 19. Ig. de SS. da Veloz do Póss
- 20. Casa dos Sete Velos
- 21. Capela da Irmandade de NS do Espirito dos Tedeos
- 22. Casa de Asilo Sta. Isabel
- 23. Solar Fereira
- 24. Associação Comercial
- 25. Solar do Séc. XIX
- 26. Ig. e Con. de Sta. Clara do Deslezo
- 27. Capela de S. Miguel
- 28. Ig. de SS. NS. Santana
- 29. Inexistente (P. atual)
- 30. Fórum Rui Barbosa
- 31. Ig. Con. e Capela da Irmandade de S. Francisco Assis
- 32. Antigo Solar (Centro Automobiliístico)
- 33. Solares tombados pelo IPHAN
- 34. Casa Natal de Gregório de Matos
- 35. Solar do Séc. XVIII (A. Decorativa)
- 36. Capela do Irm. Terceiros de S. Domingos de Guaxupé
- 37. Ig. de S. Pedro dos Clerigos
- 38. Casa do Espinguelho
- 39. Faculdade de Medicina
- 40. Catedral Basílica (Antigo Coleg. dos Jesuítas)
- 41. Plano Inclinado Gonçalves
- 42. Casa do Antigo Seminário de S. Jerônimo
- 43. Praça do Solonha
- 44. Balcão Arquiepiscopal
- 45. Inexistente (P. atual)
- 46. Conjunto do Sta. Casa de Misericórdia
- 47. Ig. e Convento da Felina
- 48. Casa de Oliveira Mendes
- 49. Solar da Sete Bandeiras
- 50. Palácios de Solís
- 51. Palácio do Governo
- 52. Elevador Lacerda
- 53. Ig. do Irm. Jesus do Corpo Santo
- 54. Solar dos Azulejos
- 55. Alameda
- 56. Mercado Modelo
- 57. Solar Borego
- 58. Capela da Ajuda
- 59. Ig. de NS da Conceição da Praia
- 60. Ig. de NS da Boacquinha
- 61. Secretaria da Agricultura
- 62. Ig. de São Antonio da Mouraria
- 63. Ig. e Con. de S. Bento
- 64. Antiga Casa de Orações dos Jesuítas
- 65. Solar do Socorro
- 66. Ig. e Con. de Sta. Teresinha
- 67. Ig. e Con. da Lapa
- 68. Ig. Veloz de S. Pedro (Novo Edifício)
- 69. Instituto Geográfico e Histórico
- 70. Ig. e Con. da Redade
- 71. Inexistente (P. atual)
- 72. Capela da Irmandade de NS do Espirito
- 73. Ig. e Con. de S. Raimundo
- 74. Instituto Termino do Bahia
- 75. Ig. e Con. das Mercês
- 76. Quaiete dos Afritos
- 77. Capela do Senhor dos Afritos
- 78. Conjunto do Unha
- 79. Torre de S. Pedro das Combas (Ruínas)
- 80. Torre de S. Paulo das Combas (Ruínas)
- 81. Solar do Conde das Alíes
- 81'. Palácio da Academia
- 82. Conjunto Universitário
- 82'. Secretaria de Educação
- 83. Forte de São Marcelo
- 84. Conjunto Olímpico



plandurb

1960



PREFEITURA DA CIDADE DO SALVADOR
 ORGÃO CENTRAL DE PLANEJAMENTO - OCEPLAN
 DEZEMBRO DE 1977 / JANEIRO DE 1978
 ESCALA 1/5000
 CONVÊNIO FMCS/U.F.B.A. - FACULDADE DE ARQUITETURA
 PONTE CENTRO DE ESTUDOS DA ARGITETURA NA BAHIA **CEAB**

OBS.: DESENHO PROVISÓRIO SUJEITO A REVISÃO



PLAN OF CAPRI

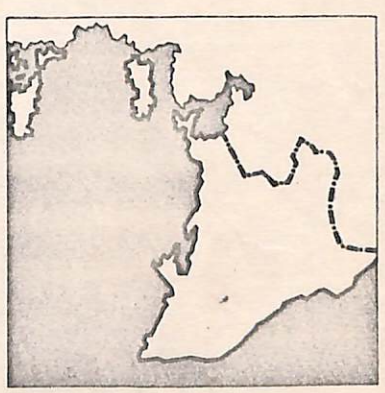


174
1950



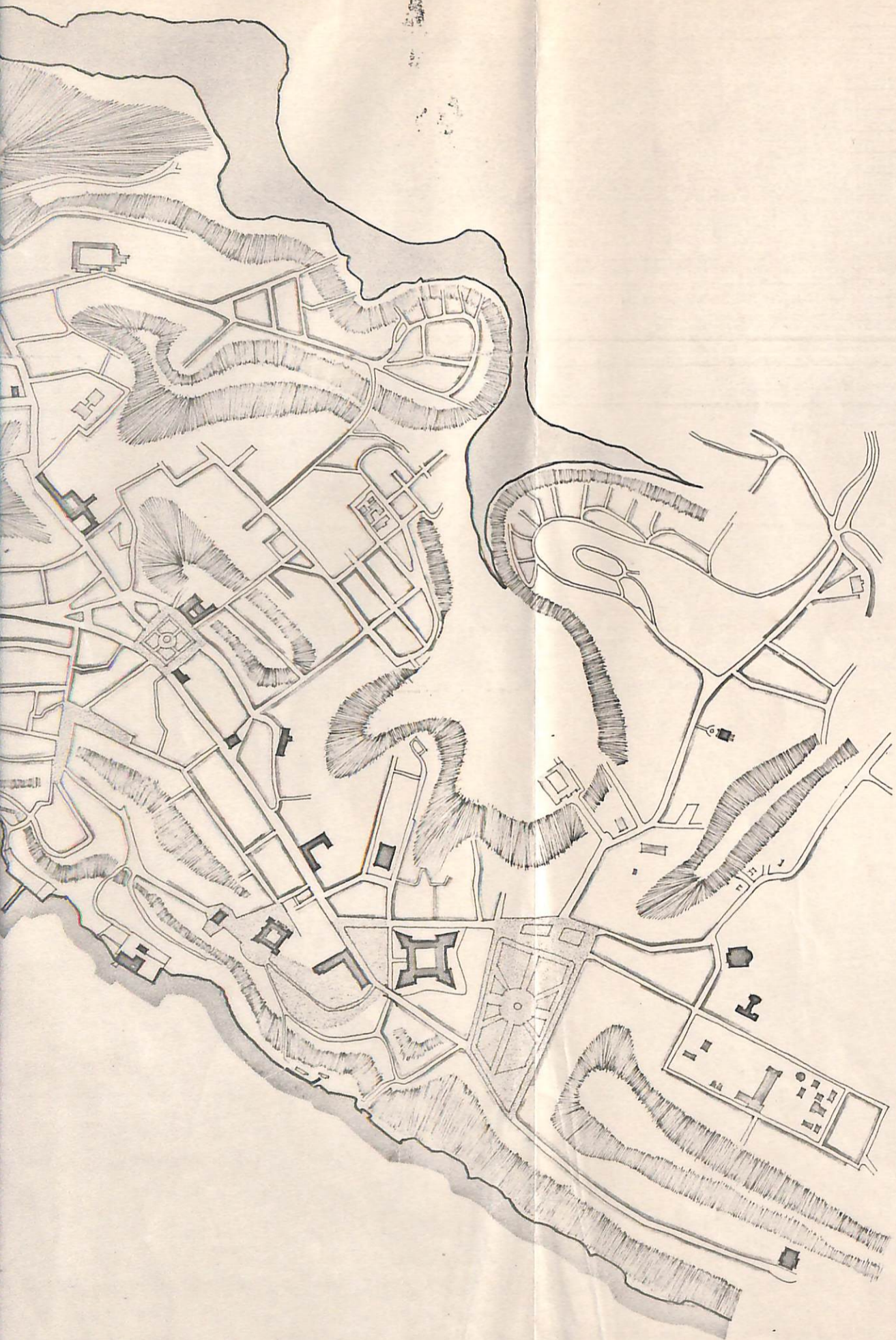
plandurb

1950



PREFEITURA DA CIDADE DO SALVADOR
ORGÃO CENTRAL DE PLANEJAMENTO - OCEPLAN
DEZEMBRO DE 1977 / JANEIRO DE 1978
ESCALA 1/5000
CORVENO RMCS / UFBA - FACULDADE DE ARQUITETURA
FONTE
CENTRO DE ESTUDOS DA
ARQUITETURA NA BAHIA **CEAP**





N ←

plandurb

1940



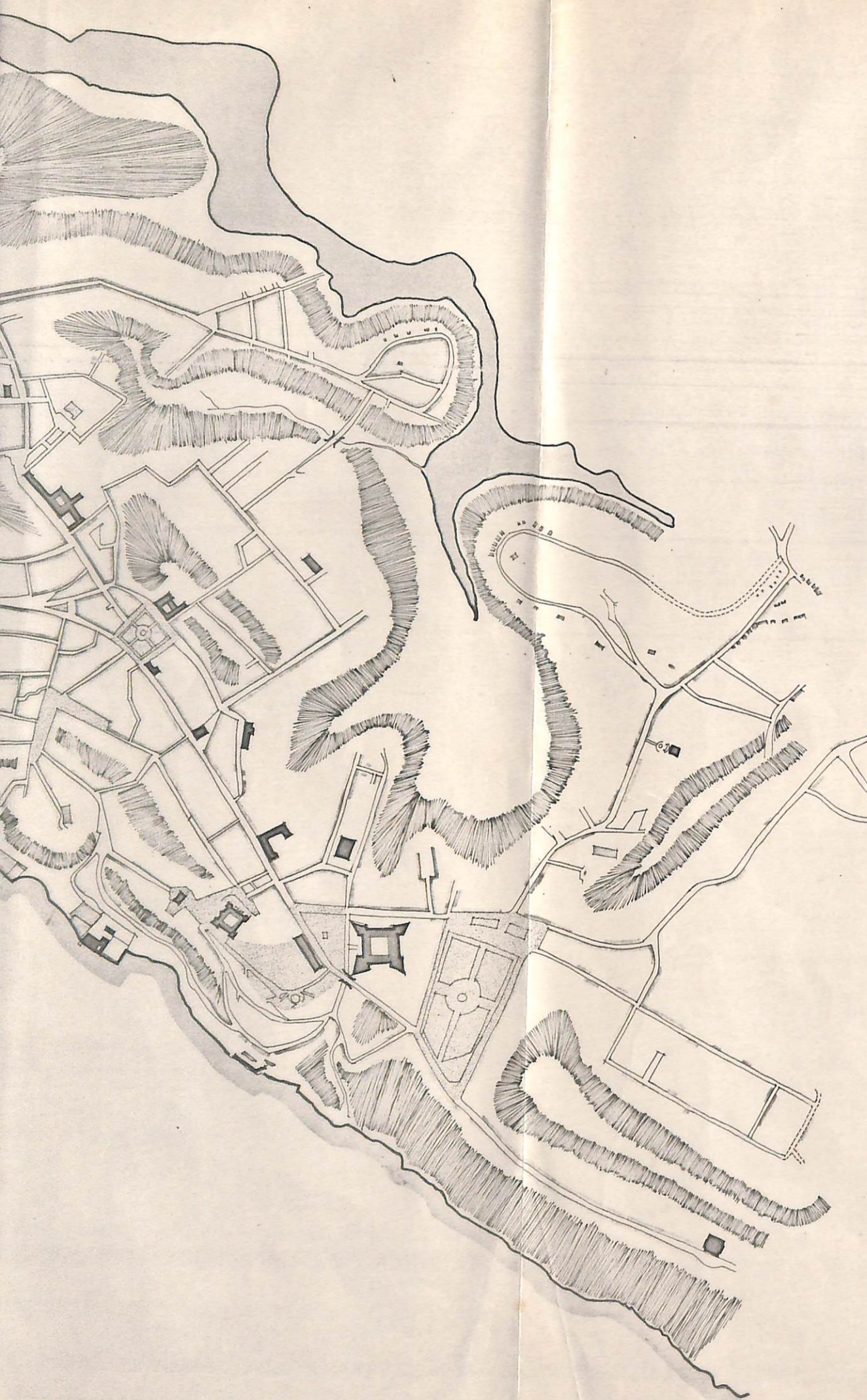
PREFEITURA DA CIDADE DO SALVADOR
ORGÃO CENTRAL DE PLANEJAMENTO - OCEPLAN

DEZEMBRO DE 1977 / JANEIRO DE 1978
ESCALA 1/5000

CORREIO PMCS / UFBA - FACULDADE DE ARQUITETURA

PRIMEIRO CENTRO DE ESTUDOS DA ARQUITETURA NA BAHIA **CEAB**





plandurb

1930



PREFEITURA DA CIDADE DO SALVADOR
ORGÃO CENTRAL DE PLANEJAMENTO - OCEPLAN
DEZEMBRO DE 1977/JANEIRO DE 1978
ESCALA 1/5000
CONVENIO P.M.C.S. / U.F.B.A. - FACULDADE DE ARQUITETURA
FONTE: CENTRO DE ESTUDOS DA ARQUITETURA NA BAHIA

CEAB

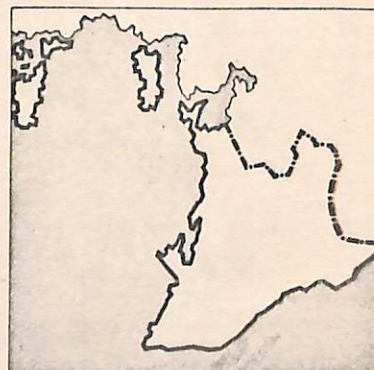




N ←

plandurb

1920



PREFEITURA DA CIDADE DO SALVADOR
ORGÃO CENTRAL DE PLANEJAMENTO - OCEPLAN

DEZEMBRO DE 1977 / JANEIRO DE 1978
ESCALA 1/5000

CONVENIO P.M.C.S./U.F.Ba - FACULDADE DE ARQUITETURA

FONTE
CENTRO DE ESTUDOS DA
ARQUITETURA NA BAHIA **CEAB**