










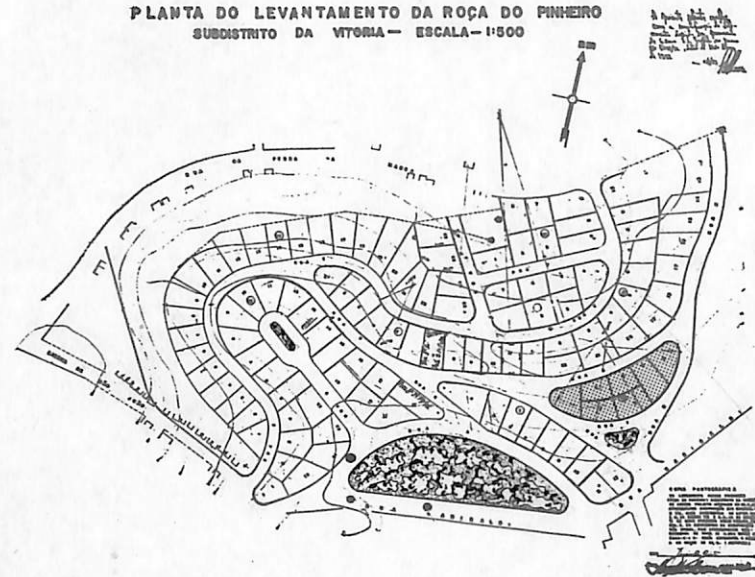
PARQUE LUCAIA
Imob. Correia Ribeiro

PREFEITURA DA CIDADE DO SALVADOR - OCEPLAN - inventario de loteamentos - esc. 1:5000

processo nº 5153/71, 64221/71
decreto nº 4221/71, 0956/72
tac LV-3, FL-23

	 Escola	 Verde
		
	 Abastecimento	 Lotes Caucionados (8 a 15QA)

PLANTA DO LEVANTAMENTO DA ROÇA DO PINHEIRO
SUBDISTRITO DA VITORIA - ESCALA - 1:500






PARQUE PRIMAVERA
Irundi Mangabeira Albernaz

processo nº 20260/49, 5191/72

decreto nº 929/51 - Parecer do Prefeito em 10/03/72
no processo Nº 5191/72

tac LV - I, FL - 112

	Verde
	
	Lotes Cauçionados (1a 7 QII)

ENCARREGADO EXCLUSIVO DE VENDA:

JOÃO MORAES
 Engenheiro Civil - S/A - S/D
 Vitória - ES

PROPRIETÁRIO:

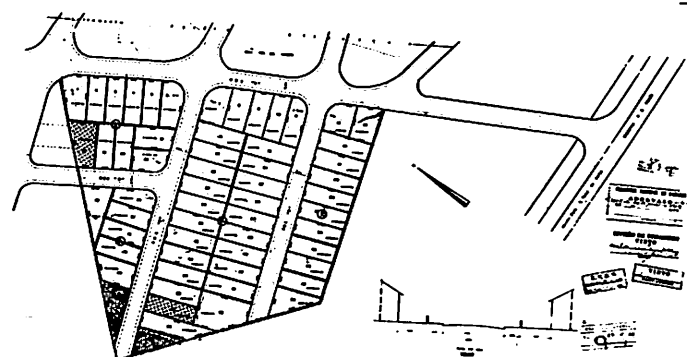
EST. RESPONSÁVEL:

Engenheiro Civil - S/A - S/D
 Vitória - ES

LOTEAMENTO "PARQUE RECREIO"

PARIPE — SALVADOR

BAHIA-BRASIL
 PROPRIETÁRIO
 S/SE - TAB. M. 1805 - SA - 2401/63
 ESCALA = 1/500



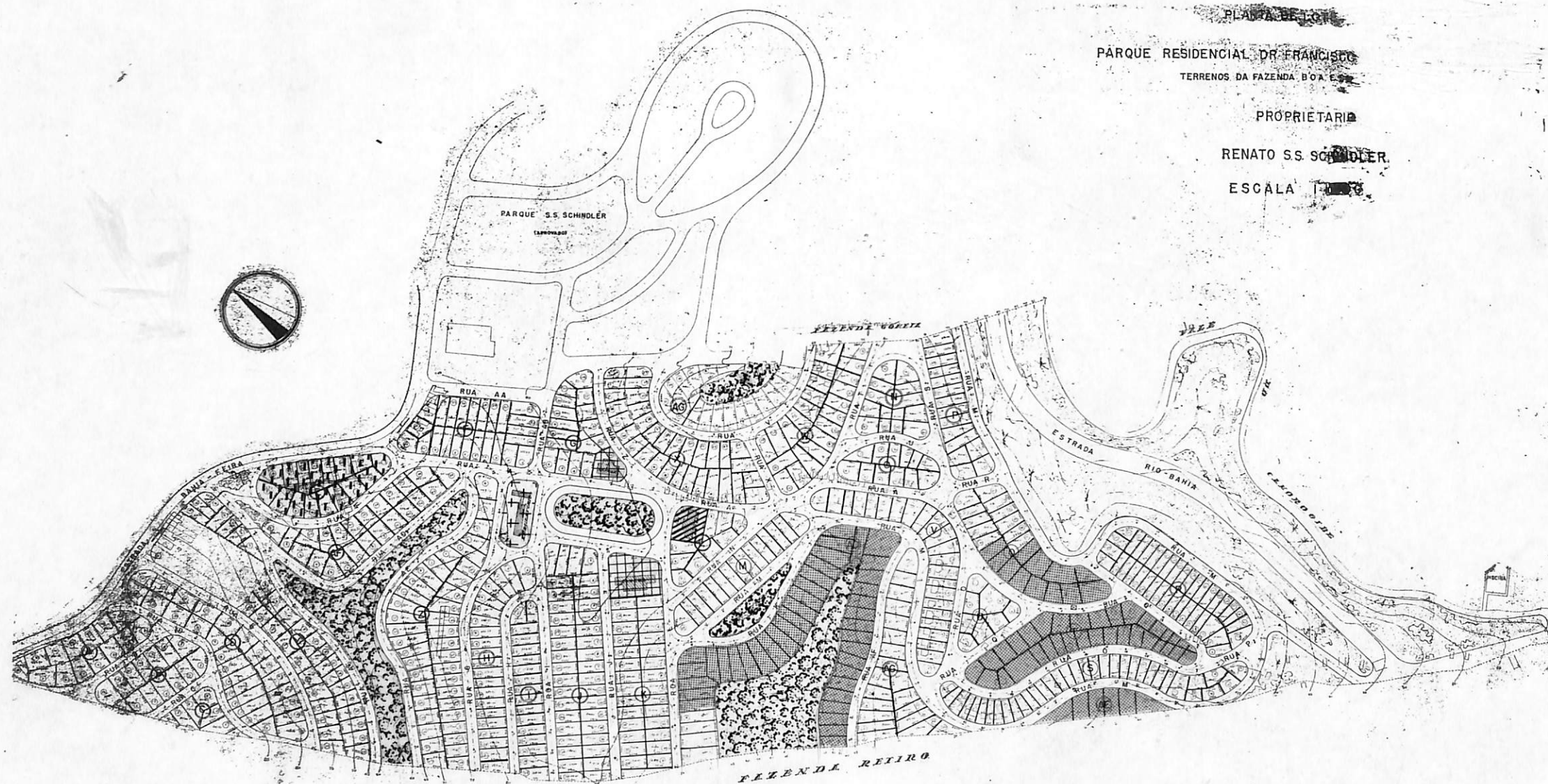
PARQUE RECREIO
 Cincinato Abreu Guimarães

PREFEITURA DA CIDADE DO SALVADOR - OCEPLAN - inventario de loteamentos - esc. 1:5000

processo nº 31443/63
 decreto nº 3862/69
 tac Em 22/12/67

Verde

Lotes Caucionados
 (18 QA, 54 QC)



PLANTA DE LOTEAMENTO
 PARQUE RESIDENCIAL DR. FRANCISCO
 TERRENOS DA FAZENDA BOA ESPERANÇA
 PROPRIETÁRIO
 RENATO S.S. SCHINDLER
 ESCALA 1:5000


PARQUE RESIDENCIAL DR. FRANCISCO M. DE GÓES CALMON
 Renato S. S. Schindler

PREFEITURA DA CIDADE DO SALVADOR - OCEPLAN - inventario de loteamentos - esc. 1:5000



processo nº 11942/47- 35226/56- 34676/68

decreto nº 1883/58 - 3336/58 - 4268/72

tac LV-1, FL-93 e LV-3, FL-14



Comércio



Escola

Saúde

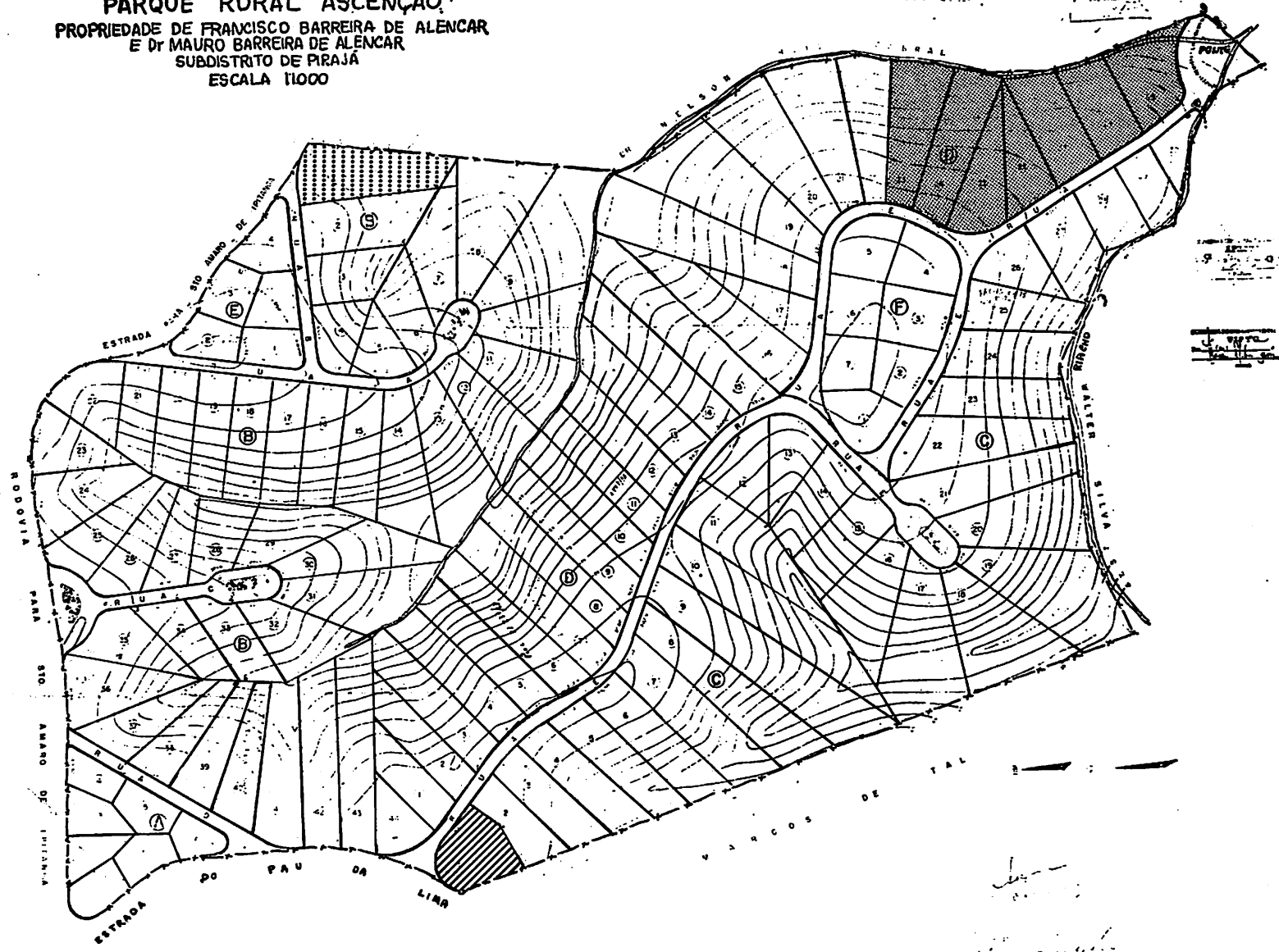


Verde

Equipamentos Comunitários

Lotes Caucionados - (Q.AD-4 a 45, Q.AE-1 a 6, Q.Q-1 a 9 e 22 a 26, Q.T-1 a 32)

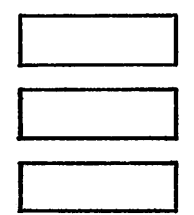
PARQUE RURAL ASCENÇÃO
PROPRIEDADE DE FRANCISCO BARREIRA DE ALENCAR
E Dr MAURO BARREIRA DE ALENCAR
SUBDISTRITO DE PIRAJÁ
ESCALA 1:1000









PARQUE RURAL ASCENÇÃO
Francisco e Mauro Barreira de Alencar

PREFEITURA DA CIDADE DO SALVADOR - OCEPLAN - inventario de loteamentos - esc. 1:5000

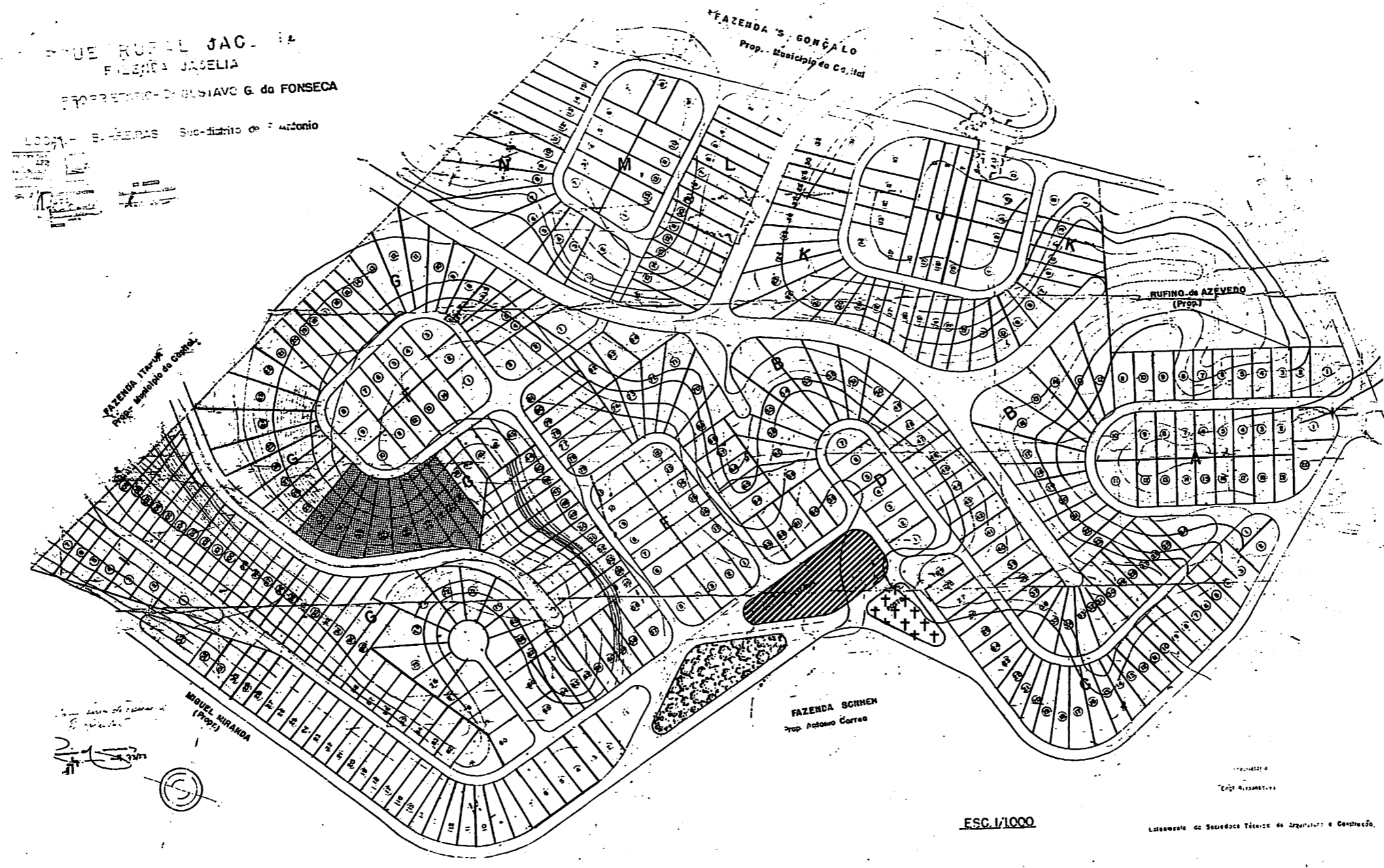
processo nº 40197/53 - 16023/55 - 33852/55, 31809/63
decreto nº 1582/56 - 3734/69
tac LV-2, FL-144 e 144 A



	Escola
	
	Abastecimento

	Verde
	
	Lotes Caucionados (23 a 29 Q-D)

PARQUE RURAL JACELIA
 FAZENDA JACELIA
 PROPRIETARIO: GUSTAVO G. da FONSECA
 LOCAL: BARRAS - Sub-distrito de Antonio



ESC. 1/1000




Loteamento da Secretaria Técnica de Arquitetura e Construção.




PARQUE RURAL JACELIA
 Gustavo G. da Fonseca

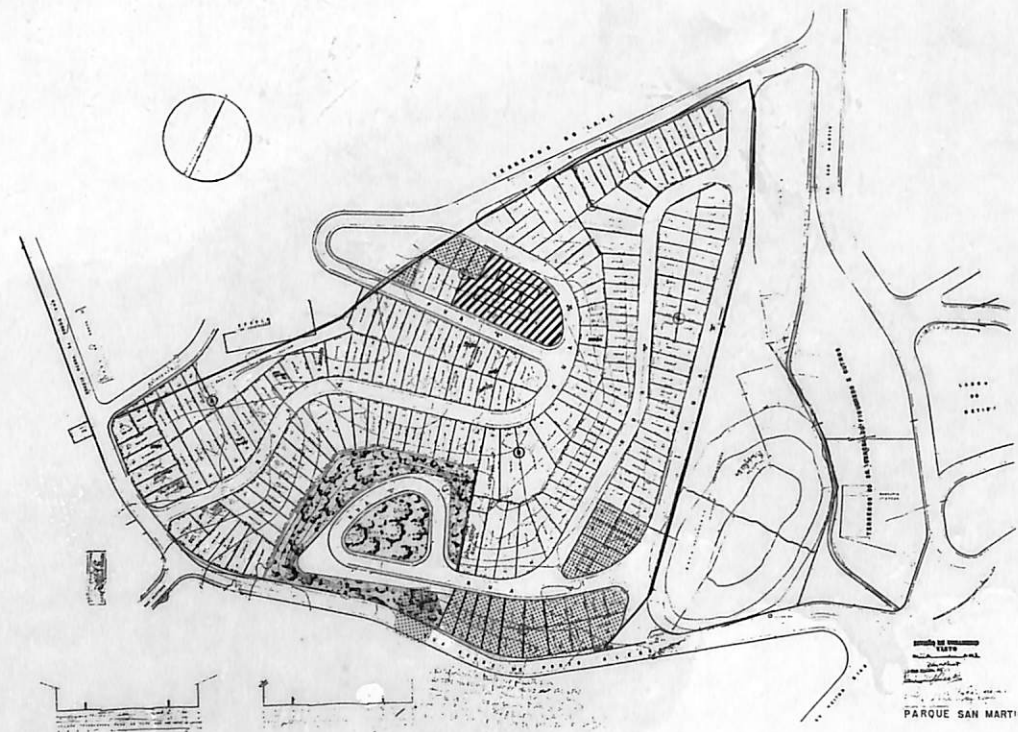
PREFEITURA DA CIDADE DO SALVADOR - OCEPLAN - inventario de loteamentos - esc. 1:5000

processo nº 35105/53, 30258/55
 decreto nº 1229/53, 1889/58
 tac LV - 2, FL-137

Three empty rectangular boxes stacked vertically.

-  Escola
-  Saúde
- 


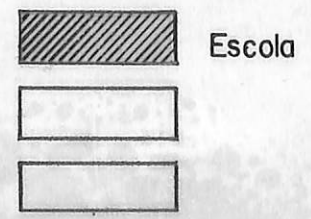

-  Verde
- 
-  Lotes Sancionados (30 a 38 QG)

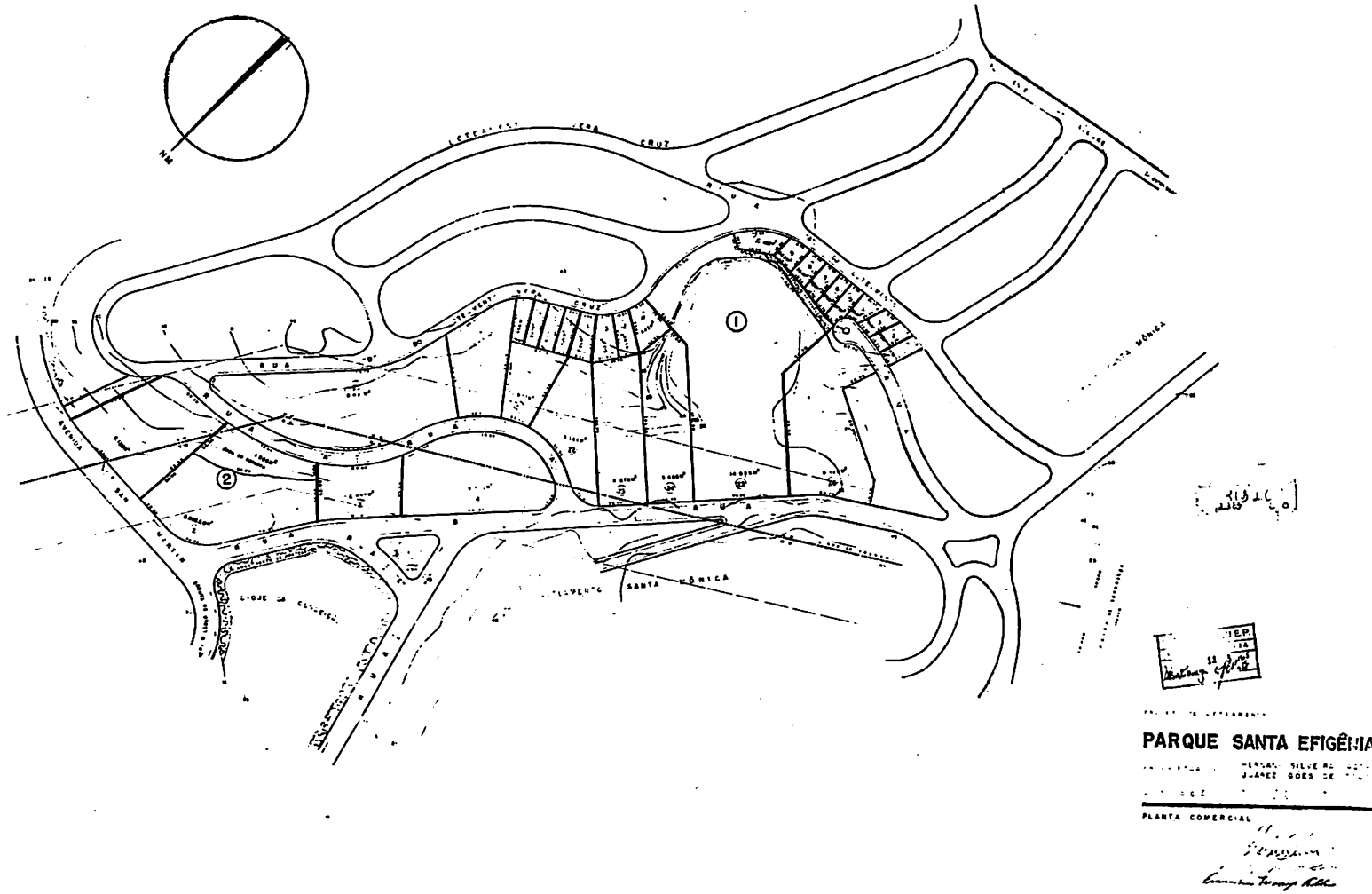


PARQUE SAN MARTIN
Comp. Industrial Pastoril

PREFEITURA DA CIDADE DO SALVADOR - OCEPLAN - inventario de loteamentos - esc. 1:5000

processo nº 31102/67, 17081/71
 decreto nº 3669/68, 4953/76
 tac LV-2, FL-164, LV-3 FL-30



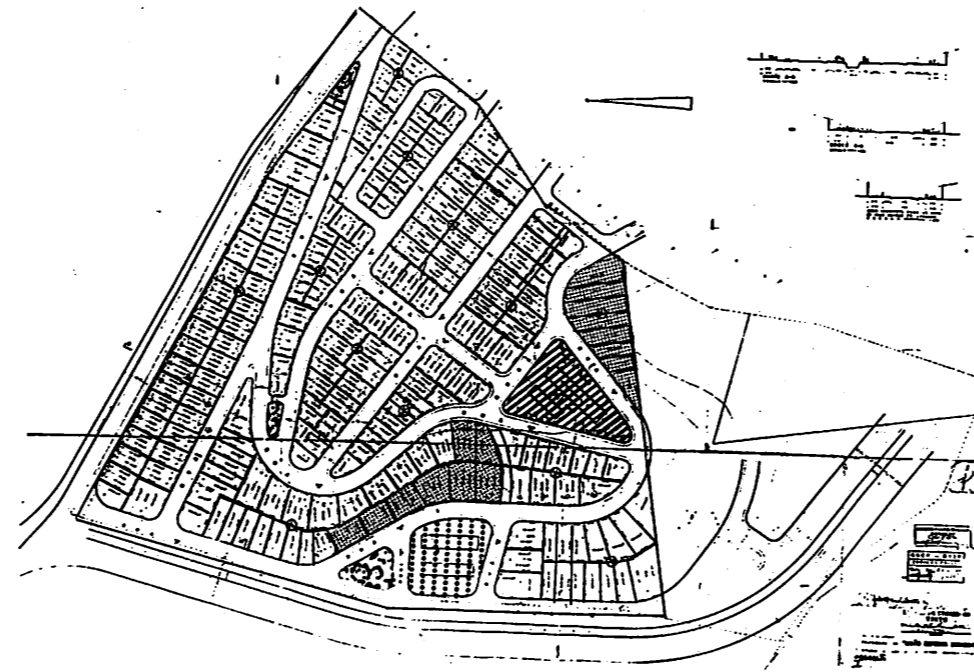


PARQUE STA. EFIGÊNIA
 Hernani Silveira Castro e Juarez Góes de Souza

PREFEITURA DA CIDADE DO SALVADOR - OCEPLAN - inventario de loteamentos - esc. 1:5000

processo nº 31520/65
 decreto nº S/R
 tac S/R

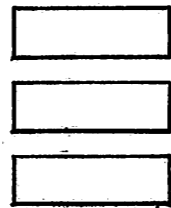
<input type="text"/>	<input type="text"/>	<input type="text"/>
<input type="text"/>	<input type="text"/>	<input type="text"/>
<input type="text"/>	<input type="text"/>	<input type="text"/>







PARQUE STO. ANTÔNIO
 União Espirita da Bahia

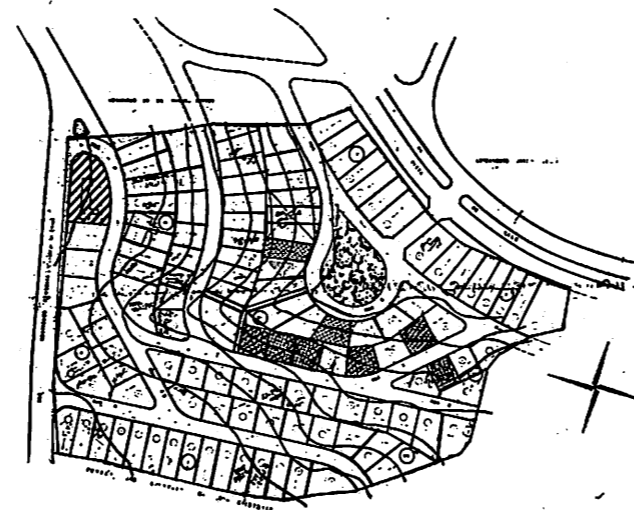
PREFEITURA DA CIDADE DO SALVADOR - OCEPLAN - inventario de loteamentos - esc. 1:5000

processo nº 30732/65, 3708/70
 decreto nº 3495/68
 tac LV-3, FL-1



 Escola
 Abastecimento

 Verde
 Lotes Caucionados
 (1a 6 e 25, 26 Q1 - 1a 6 QL)



PARQUE SÃO GONÇALO

LOTEAMENTO DOS TERRENOS BITCS

RUA P. CRISTIANES FERREIRA N. SUBDISTR. VITÓRIA

PROPRIEDADE DO SR. ARNOLD WILDBERGER

Arnold Wildberger

PROF. DR. ...

E.C. ...

— CAUCIONADOS



PARQUE SÃO GONÇALO
Arnold Wildberger

PREFEITURA DA CIDADE DO SALVADOR - OCEPLAN - inventario de loteamentos - esc. 1:5000



processo nº 30037/62, 12044/68

decreto nº 3722/69


DD 05/08/69



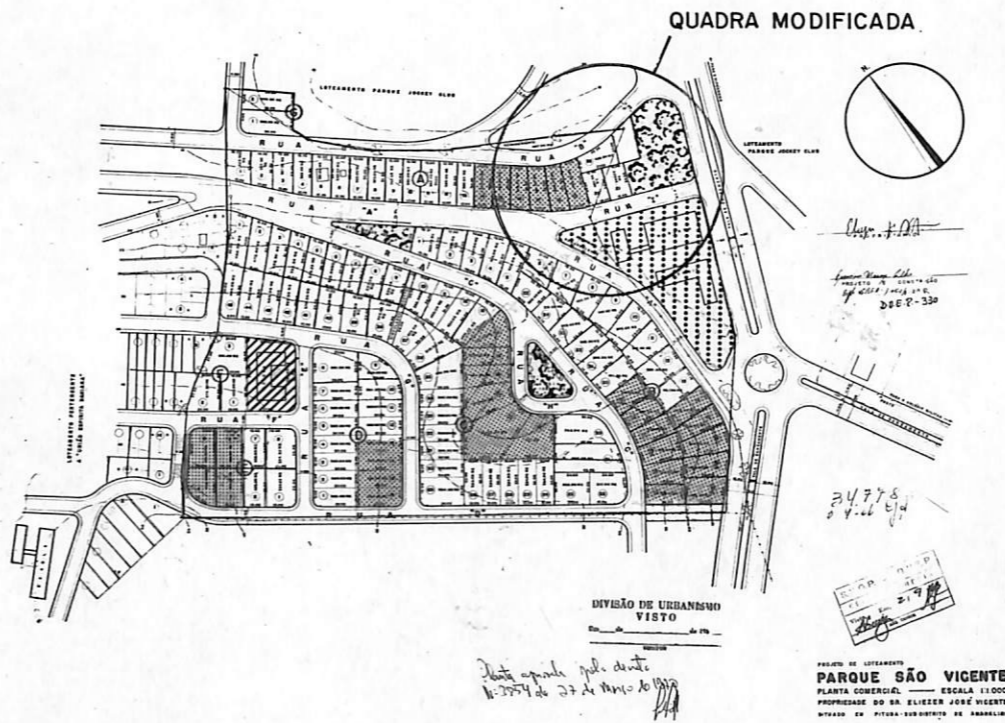
Escola



Verde



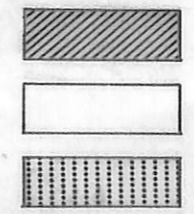
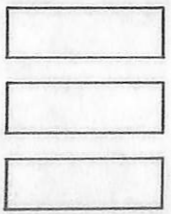
Lotes Caucionados
(7 12 17 19 21 22 23 QVI)




PARQUE SÃO VICENTE
Eliezer José Vicente

PREFEITURA DA CIDADE DO SALVADOR - OCEPLAN - inventario de loteamentos - esc. 1:5000

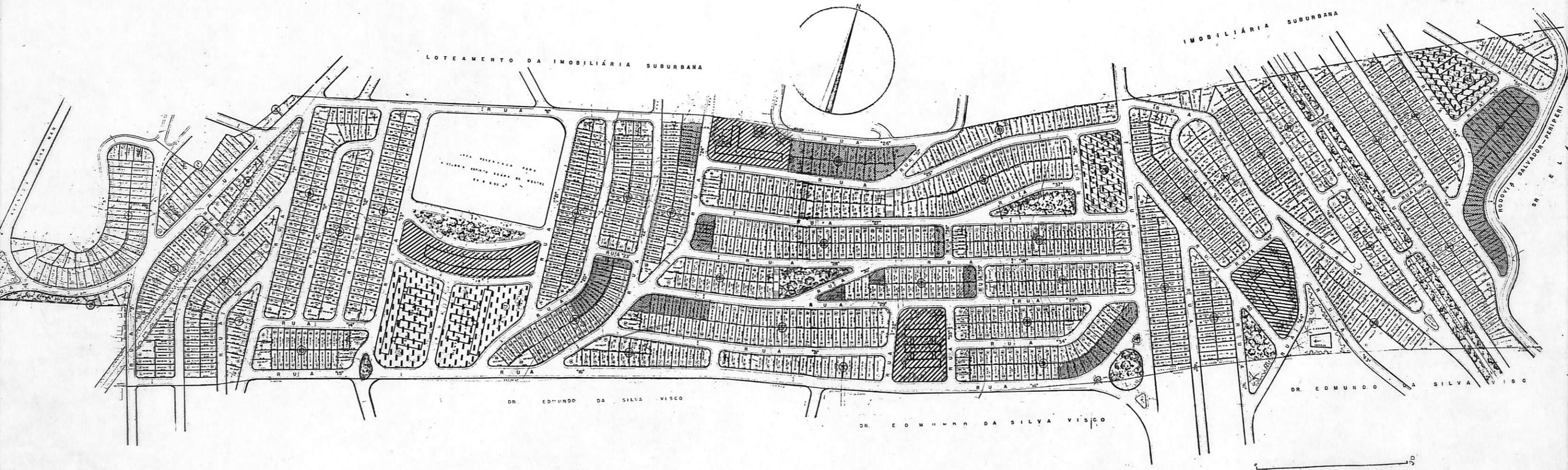
processo nº 34778/66, 4188/69, 1480/70, 0344/76
decreto nº 3854/70
tac LV-3, FL-8, D.O - 8/6 /76



Escola
Abastecimento
Abastecimento



Verde
Lotes Caucionados (lot-14 a 19) Em todas as Quadras (3 a 6 QE)












LOTEAMENTO PARQUE SETUBAL
 PROPRIEDADE DA SOCIEDADE 2 TERRITORIAL LTDA SITEL
 SITUADO NO SUBURBIO DE PERIPERI MUNICIPIO SALVADOR BAHIA
 03 PLANTA COMERCIAL
 E S C A L A

PARQUE SETUBAL
 SiteI

PREFEITURA DA CIDADE DO SALVADOR - OCEPLAN - inventario de loteamentos - esc. 1:5000

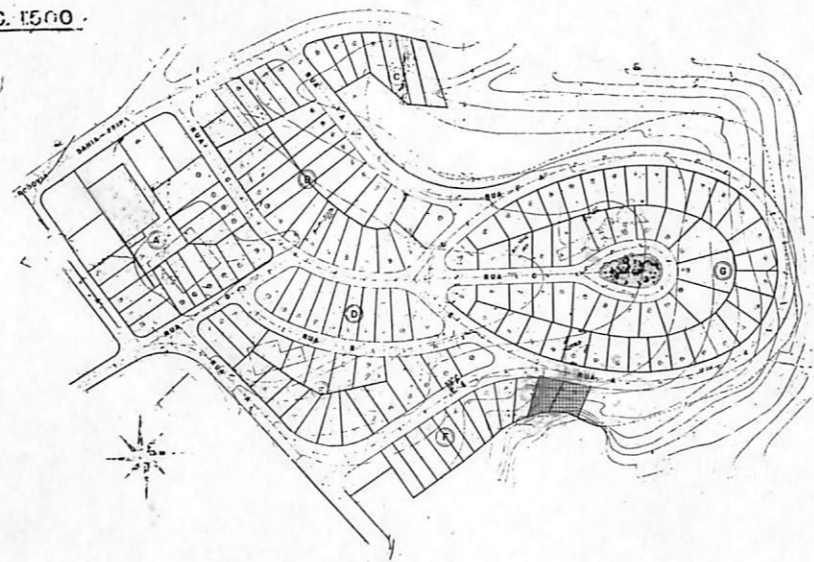
processo nº 30181/67
 decreto nº 4274/72
 tac LV-3, FL-28

			Escola
	Comércio		
			

	Verde
	Equipamentos Comunitários
	Lotes Cauc:-(1Q12-1Q13-1,24,41a49Q16-1a7Q17 todos-Q18 -1Q20-1,32,33,64,65,66Q22-1,13 14,31Q25 - 1a9Q27 - 1a12Q31 - 1a41Q43 1Q45)

LOTEAMENTO
PARQUE S. S. SCHINDLER
DE
RENATO S. S. SCHINDLER
ESC. 1:5000



[Handwritten signature]




PARQUE S.S.SCHINDLER
Renato SS Schindler

processo nº 15672/52, 25083/52

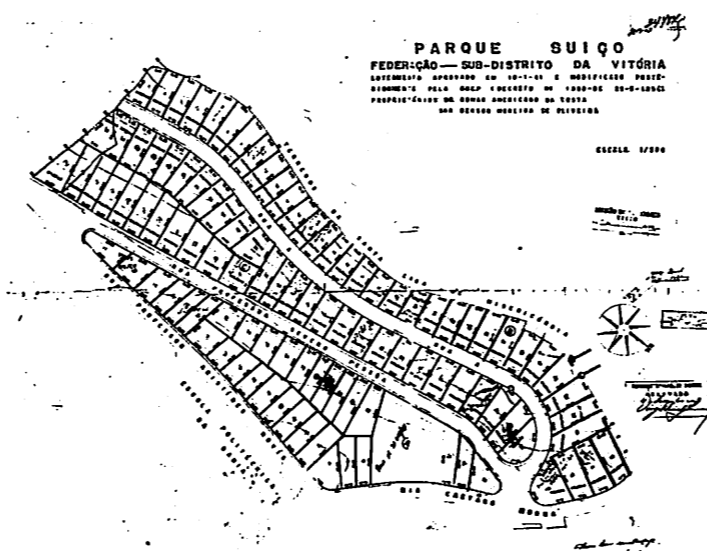
decreto nº 1370/54



Verde



Lotes Caucionados (14 e 15 QF)



PARQUE SUIÇO
 Omar Americano da Costa

PREFEITURA DA CIDADE DO SALVADOR - OCEPLAN - inventario de loteamentos - esc. 1:5000

processo nº 18524/40, 17773/41, 16386/51
 15536/53, 31316/59, 34787/63

decreto nº Em abril/40, 1330/54, 2486/64

rac. LV-2, FL-157, D.O 15/5/42



- LOTES PARA RESIDÊNCIAS INDIVIDUAIS E CONDOMÍNIOS ESCALONADOS
- A** MACICO-A
- B** MACICOS - B1 - B2 - B3
- C** MACICO-C
- D** MACICOS - D1 - D2 - D3
- E** MACICO-E
- CONDOMÍNIOS HORIZONTAIS (2 PAVIMENTOS SOBRE PÍLOTIS)
- ESCOLA
- ESCOLA PANAMERICANA
- PARQUE INFANTIL
- FUTEBOL
- TÊNIS
- BASQUETE-VOLEI
- PISCINA
- IGREJA
- CLÍNICA
- COMÉRCIO
- COMÉRCIO RESTRITO INCLUSIVE MOTEL E DIVERSÕES
- MOTEL
- MOTEL OU CLUBE
- ÁREAS VERDES

PREFEITURA DA CIDADE DO SALVADOR - OCEPLA

processo n° _____

decreto n° _____

tac



LOTES PARA RESIDENCIAS INDIVIDUAIS E CONDOMÍNIOS ESCALONADOS

A
B
C
D
E

- MACIÇO-A
- MACIÇOS - B1- B2- B3
- MACIÇO-C
- MACIÇOS - D1- D2- D3
- MACIÇO-E

CONDOMÍNIOS HORIZONTAIS (2 PAVIMENTOS SOBRE PILOTIS)

- ESCOLA
- ⊙ ESCOLA PANAMERICANA
- * PARQUE INFANTIL
- ** FUTEBOL
- ** TÊNIS
- * BASQUETE-VOLEI
- PISCINA
- ▲ IGREJA
- ◐ CLÍNICA
- ▨ COMÉRCIO
- ▩ COMÉRCIO RESTRITO INCLUSIVE MOTEL E DIVERSÕES
- ▧ MOTEL
- ▦ MOTEL OU CLUB



PROPRIEDADE DA COHABITA S.A.



PATAMARES

PROJETO DE URBANIZAÇÃO DAS ANTIGAS FAZENDAS
JAGUARIBE - BIRIBEIRA, SALVADOR, BAHIA

ESCALA 1:2000



PLANO DIRETOR
12 ETAPA


SETEMBRO 1971

PROPRIETÁRIOS:
URBANISA-URBANIZADORA SALVADOR LTDA.
SR. WALDEMAR GANTOIS

AUTORIA:
MARIA ELISA COSTA, ARQUITETA, CREA 12281-D-52 R.
EDUARDO SOBRAL, ECONOMISTA, CREP 497 12 R.

CONSULTOR:
LUCIO COSTA, ARQUITETO, CREA 715-D-52 R.

P 4.0.0



165

165



PATAMARES

PROJETO DE URBANIZACAO DAS ANTIGAS FAZENDAS
JAGUARIBE - BIRIBEIRA, SALVADOR, BAHIA

ESCALA 1:2000



PLANO DIRETOR

1ª ETAPA

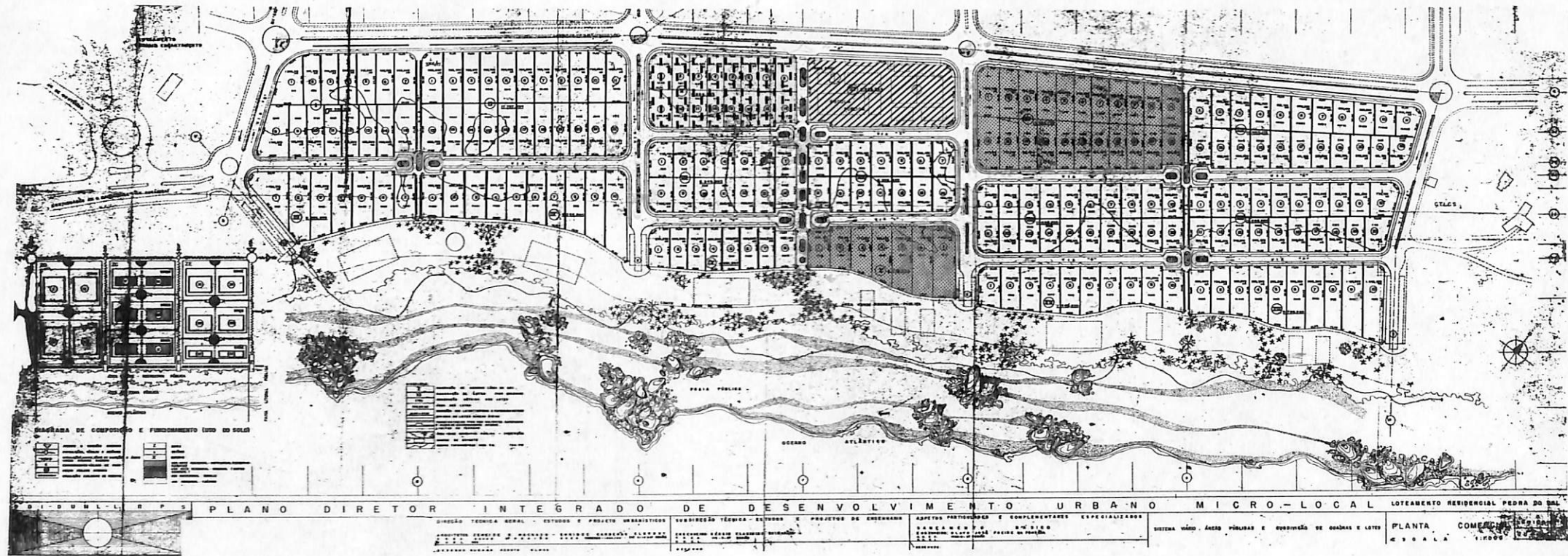
SETEMBRO 1971

P 4.0.0

PROPRIETARIOS:
URBANISA-URBANIZADORA SALVADOR LTDA.
SR. WALDEMAR GANTOIS

AUTORIA:
MARIA ELISA COSTA, ARQUITETA, CREA 12281-D-52 R.
EDUARDO SOBRAL, ECONOMISTA, CREP 497 12 R.

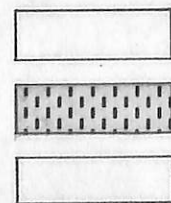
CONSULTOR:
LUCIO COSTA, ARQUITETO, CREA 715-D-52 R.



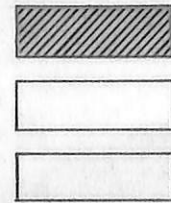
PEDRA DO SAL
Braz Bartilotti e outros

PREFEITURA DA CIDADE DO SALVADOR - OCEPLAN - inventario de loteamentos - esc. 1:5000

processo nº 2745/71
decreto nº 4261/72
tac LV- 3, FL-27



Comércio

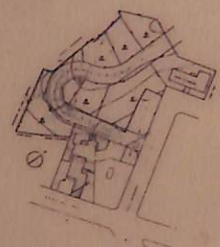


Escola



Verde

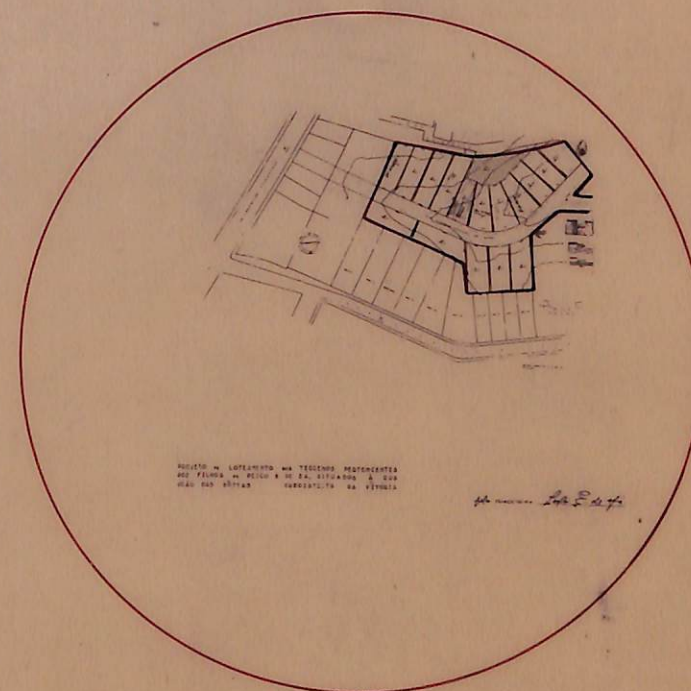
Lotes Cauçionados
(quadras V, X, XI)



PROJETO DE LOTEAMENTO
DO TERRENO SITO ÀS RUAS DA PAZ E
ESPERANÇO - SUB-DISTRITO DA VITÓRIA, DE
PROPRIEDADE DO SR AMÉRICO DE CARVALHO
LISBÓIA ESCALA 1:200

Américo de Carvalho

Américo de Carvalho, Eng.º



PROJETO DE LOTEAMENTO NA "ZONA INDUSTRIAL"
DO TERRENO SITO ÀS RUAS DA PAZ E DA ESPERANÇA E DAS
RUAS DAS ÁRVORES - SUB-DISTRITO DA VITÓRIA

Américo de Carvalho

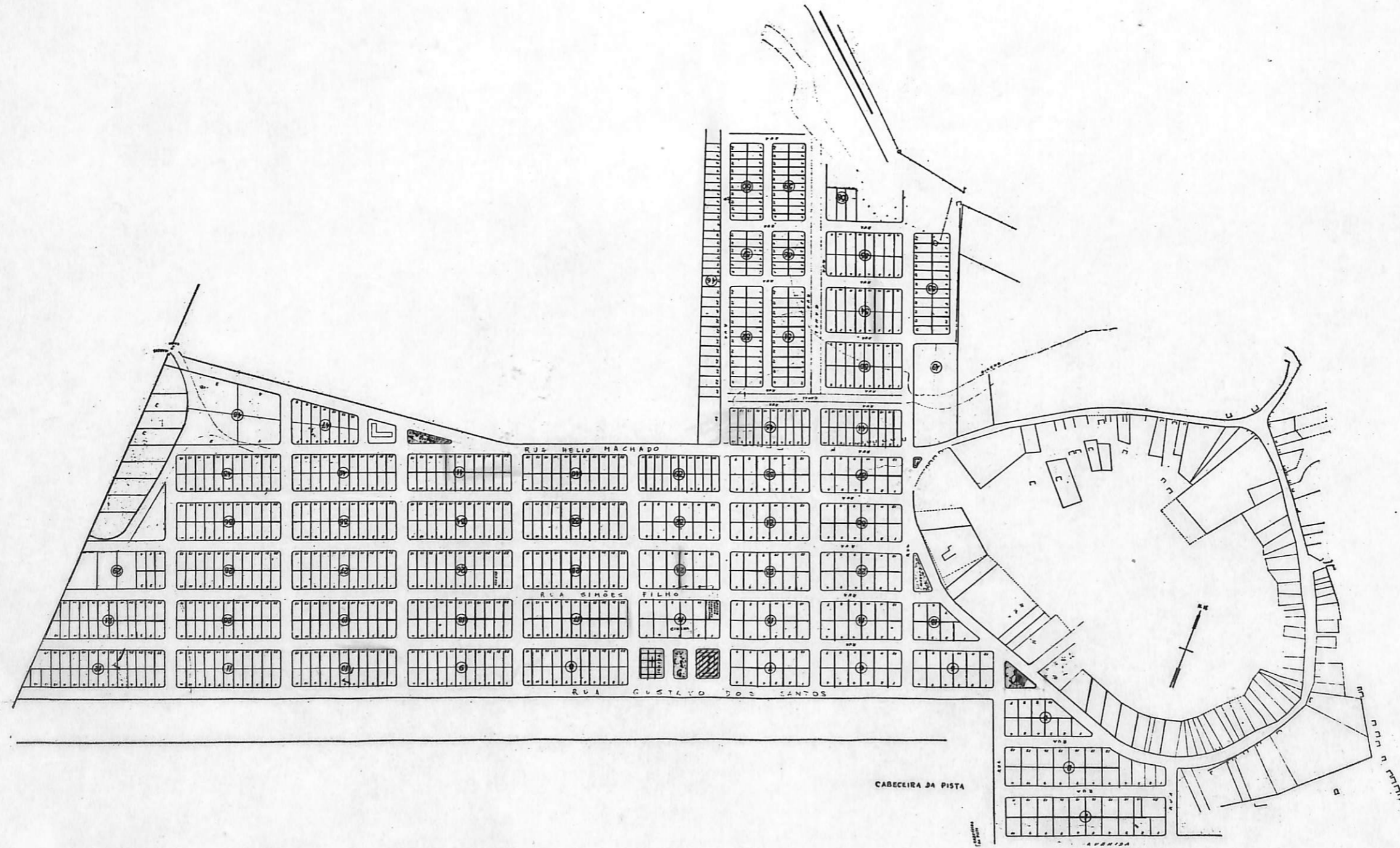
À RUA CLÁUDIO MANOEL DA COSTA
Filhos de Pedro B. de Sá

processo nº 35 447/56

decreto nº 2010/59

tac D.O. 05/08/59


Lote Caucionado (17)





A BOCA DO RIO
P. M. S.

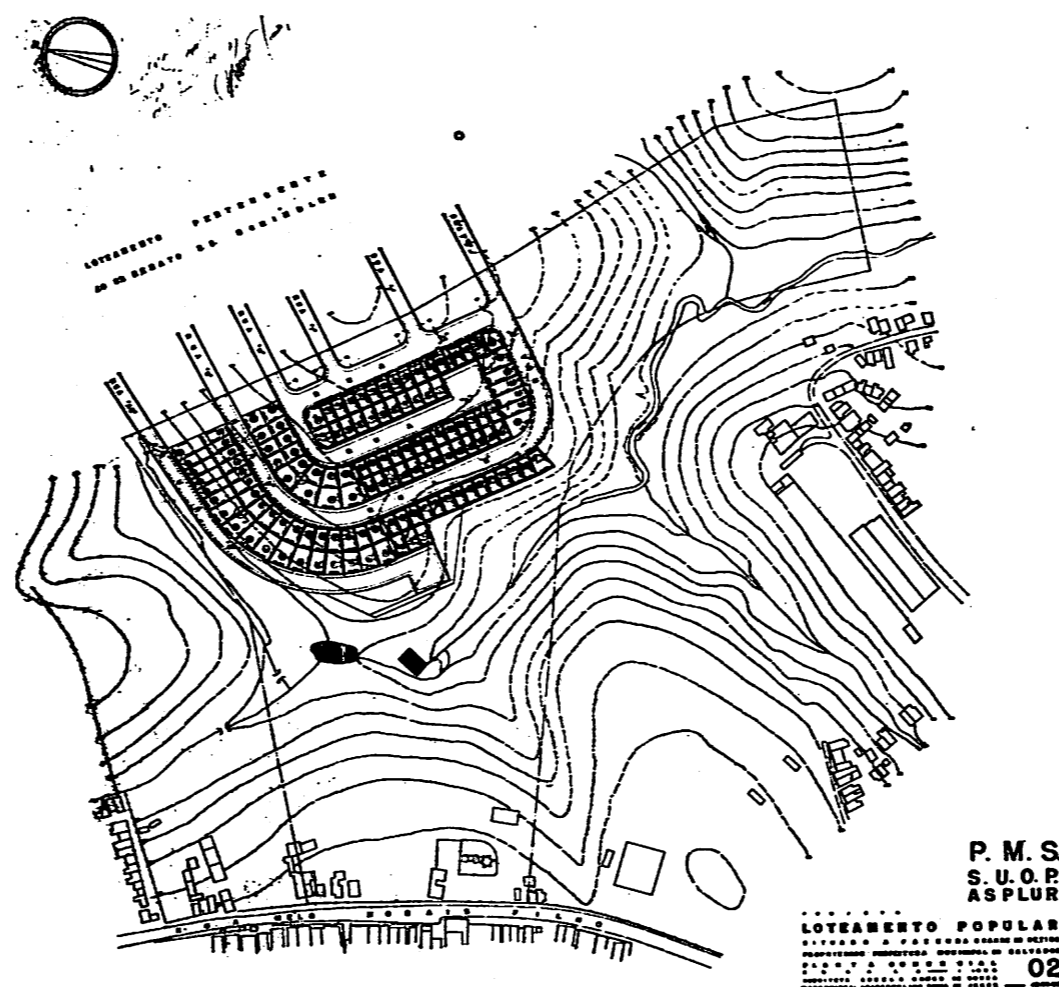
PREFEITURA DA CIDADE DO SALVADOR - OCEPLAN - inventario de loteamentos - esc. 1:5000

processo nº S/R _____
 decreto nº S/R _____
 tac S/R _____

 Escola

 Verde

 Equipamentos Comunitarios



À FAZENDA GRANDE DO RETIRO
Prefeitura Municipal do Salvador

PREFEITURA DA CIDADE DO SALVADOR - OCEPLAN - inventario de loteamentos - esc. 1:5000

processo nº S/R
decreto nº 4491/73
tac S/R

<input type="text"/>	<input type="text"/>	<input type="text"/>
<input type="text"/>	<input type="text"/>	<input type="text"/>
<input type="text"/>	<input type="text"/>	<input type="text"/>



À RUA SALDANHA MARINHO
Prefeitura Municipal do Salvador

PREFEITURA DA CIDADE DO SALVADOR - OCEPLAN - inventario de loteamentos - esc. 1:5000

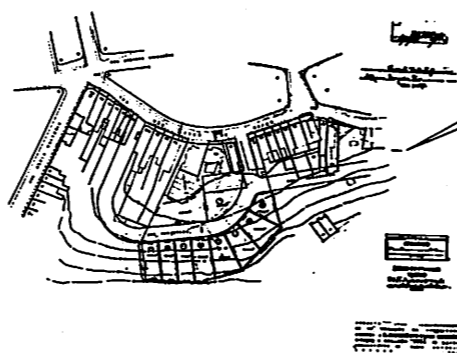
processo nº 10231/50



Verde

decreto nº 885/51

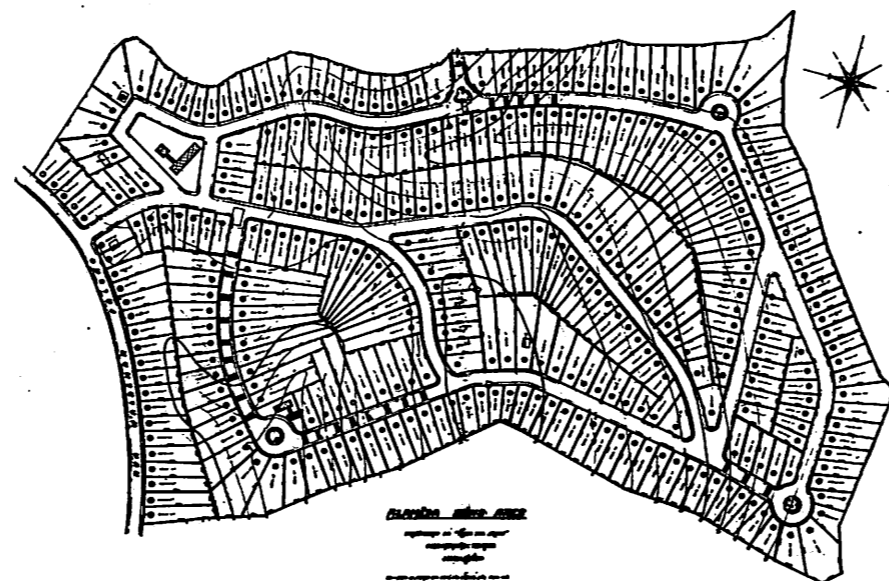
tac S/R



À RUA SÃO JOSÉ DE BAIXO
PMS, aforados a D. Evarista dos Santos Guimarães

PREFEITURA DA CIDADE DO SALVADOR - OCEPLAN - inventario de loteamentos - esc. 1:5000


processo nº 35232/59
decreto nº S/R
tac S/R

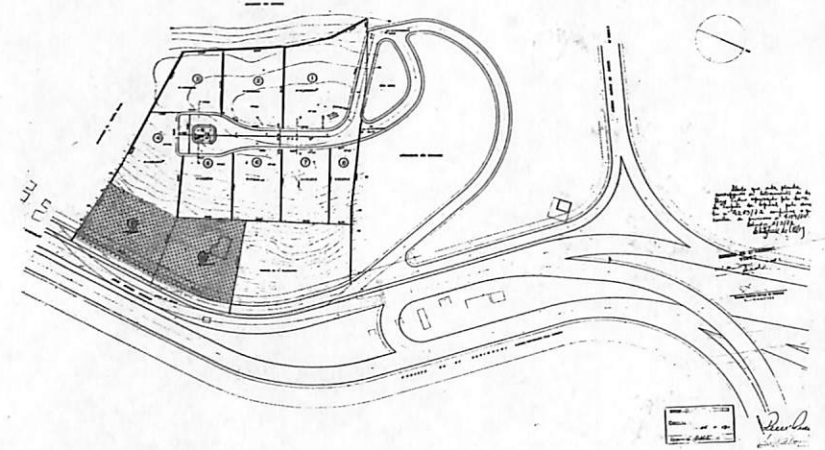


ROÇA DOS NETOS
Evandro Baltazar da Silveira

PREFEITURA DA CIDADE DO SALVADOR - OCEPLAN - inventario de loteamentos - esc. 1:5000

processo nº 4062/38
decreto nº Out/38
tac LV-1, FL-38




 Verde

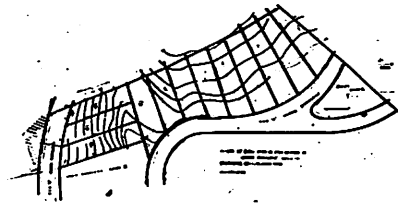


LOTEAMENTO

À AV. GARIBALDI
René Pedro

processo nº 45191/70
decreto nº 4253/72
tac LV-3, FL-24, D.O. - 9/2/72

	Verde
	
	Lotes Caucionados (9 e 10)



SANTA SERAFINA

Alcebíades Faria

PREFEITURA DA CIDADE DO SALVADOR - OCEPLAN - inventario de loteamentos - esc. 1:5000

processo nº 35783/63

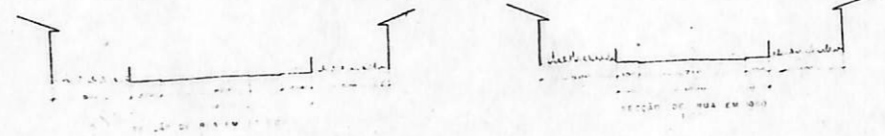
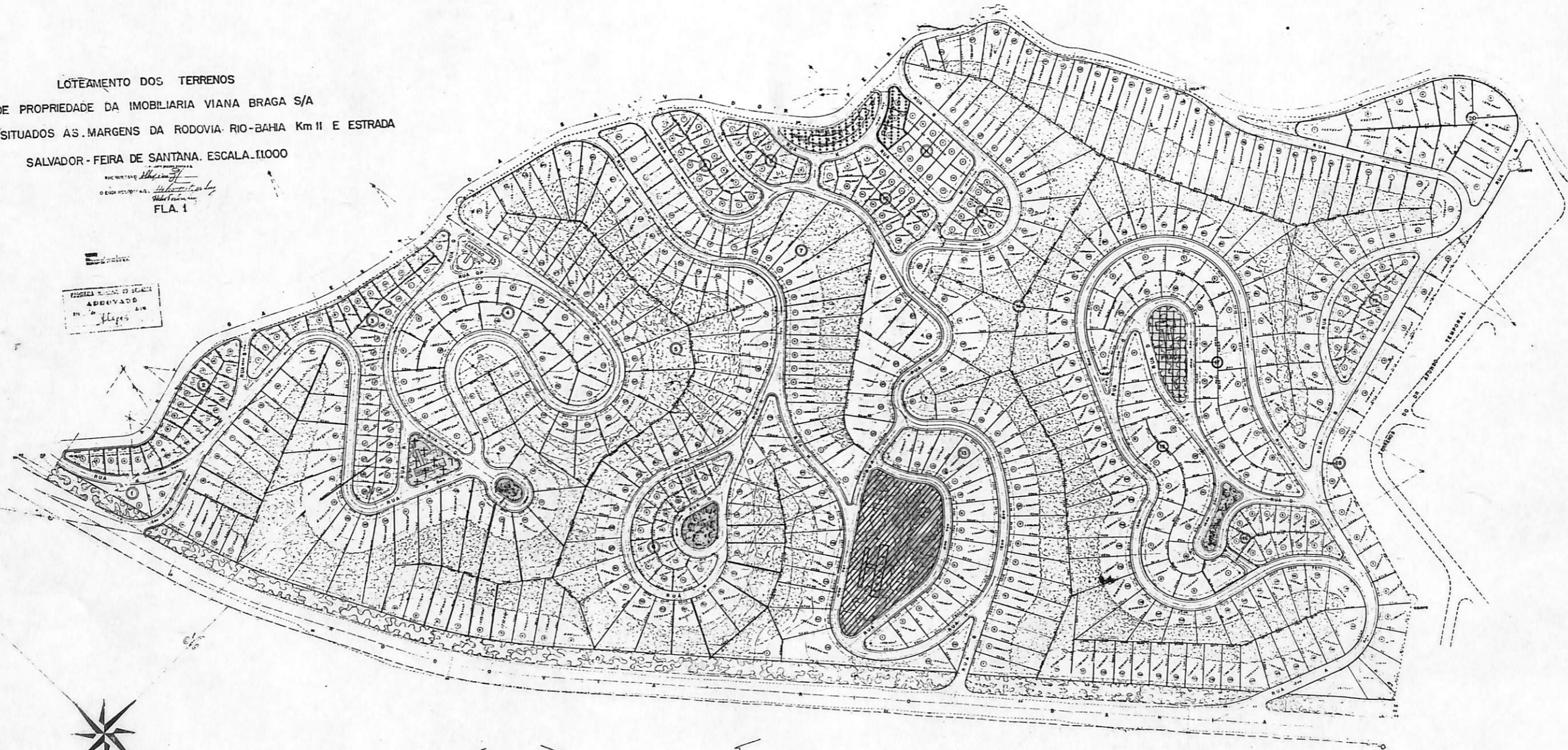
decreto nº Em Jun/65, 2611/69

tac D. O. 19/12 /70

LOTEAMENTO DOS TERRENOS
 DE PROPRIEDADE DA IMOBILIARIA VIANA BRAGA S/A
 SITUADOS AS MARGENS DA RODOVIA RIO-BAHIA Km II E ESTRADA
 SALVADOR - FEIRA DE SANTANA. ESCALA 1:1000

O ENGENHEIRO
 O ENGENHEIRO
 FLA. 1

FISCAL MUNICÍPIO DO SALVADOR
 APROVADO
 em 24/05/55

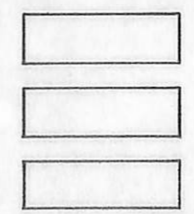








Planta parcial

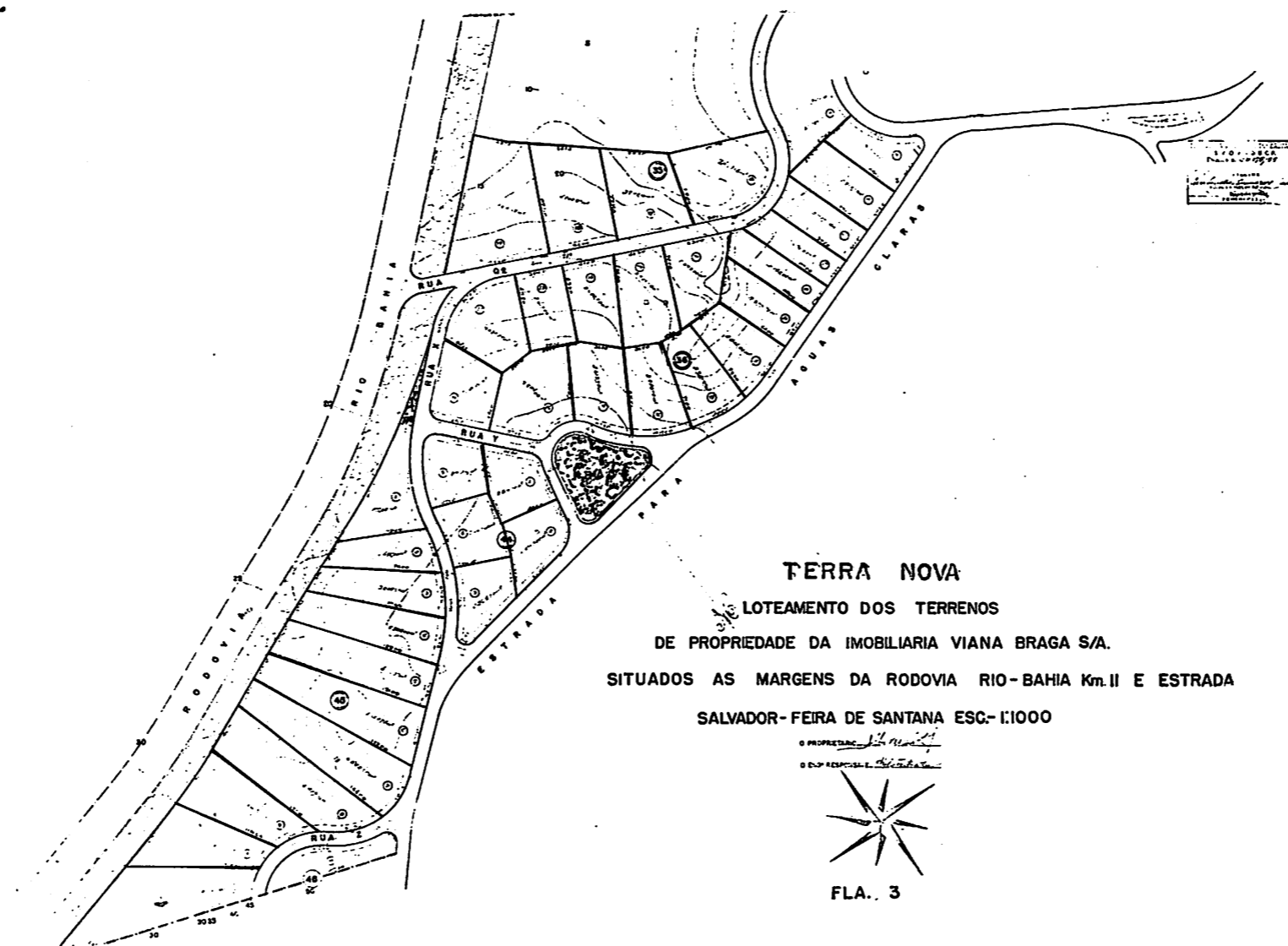
TERRA NOVA
 Imobiliária Viana Braga S/A

PREFEITURA DA CIDADE DO SALVADOR - OCEPLAN - inventario de loteamentos - esc. 1:5000


processo nº 39176/55
 decreto nº S/R
 tac S/R



	Escola		Verde
	Saúde		Equipamentos Comunitarios
	Abastecimento		




TERRA NOVA
 LOTEAMENTO DOS TERRENOS
 DE PROPRIEDADE DA IMOBILIARIA VIANA BRAGA S/A.
 SITUADOS AS MARGENS DA RODOVIA RIO-BAHIA Km.II E ESTRADA
 SALVADOR-FEIRA DE SANTANA ESC-1:1000

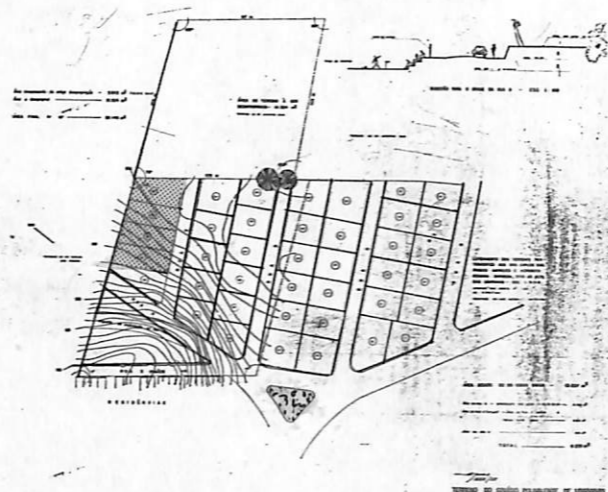


FLA. 3

TERRA NOVA
 Imob. Viana Braga S/A

processo nº	39176/55
decreto nº	S/R
tac	S/R

	Verde





DAS UBARANAS

Carlos dos Passos Marques e outro


PREFEITURA DA CIDADE DO SALVADOR - OCEPLAN - inventario de loteamentos - esc. 1:5000

processo nº 19268/53




Verde

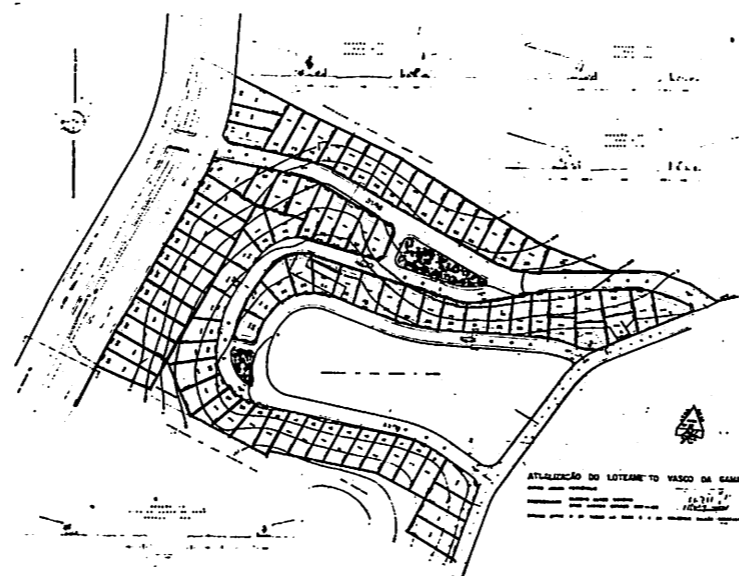
decreto nº 1320/54



tac LV-2, FL-136A




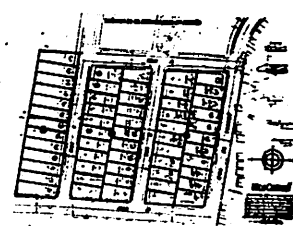
Lotes Cauçionados
(37, 38, 39, 40)



VASCO DA GAMA
Claudino Alves Moreira e outros

processo nº 31311/59
decreto nº S/R
tac S/R

 Verde



VILA CURUZU
Cezar dos Santos Pereira

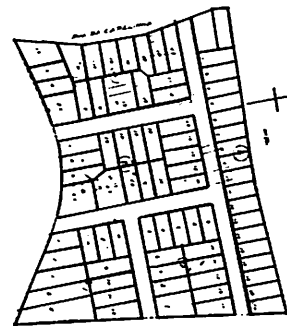
PREFEITURA DA CIDADE DO SALVADOR - OCEPLAN - inventario de loteamentos - esc. 1:5000

processo nº 8656/43

decreto nº Em maio/43

tac LV - I, FL - 84


ALUGA PARCELA S/ ROTEIRO 13000
TERREMO S/ ROTEIRO 13000
VILA EVANGELINA
1300 13000
1300 13000



VILA EVANGELINA
Empresa de Terrenos Populares Ltda.

PREFETURA DA CIDADE DO SALVADOR - OCEPLAN - inventario de loteamentos - esc. 1:5000

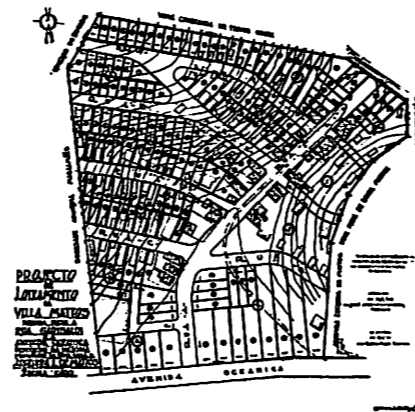
processo nº S/R	
decreto nº S/R	
tac S/R	



VILA NOVA AMÉRICA
 Comp. Com. Imóveis e Constr.

PREFEITURA DA CIDADE DO SALVADOR - OCEPLAN - inventario de loteamentos - esc. 1:5000

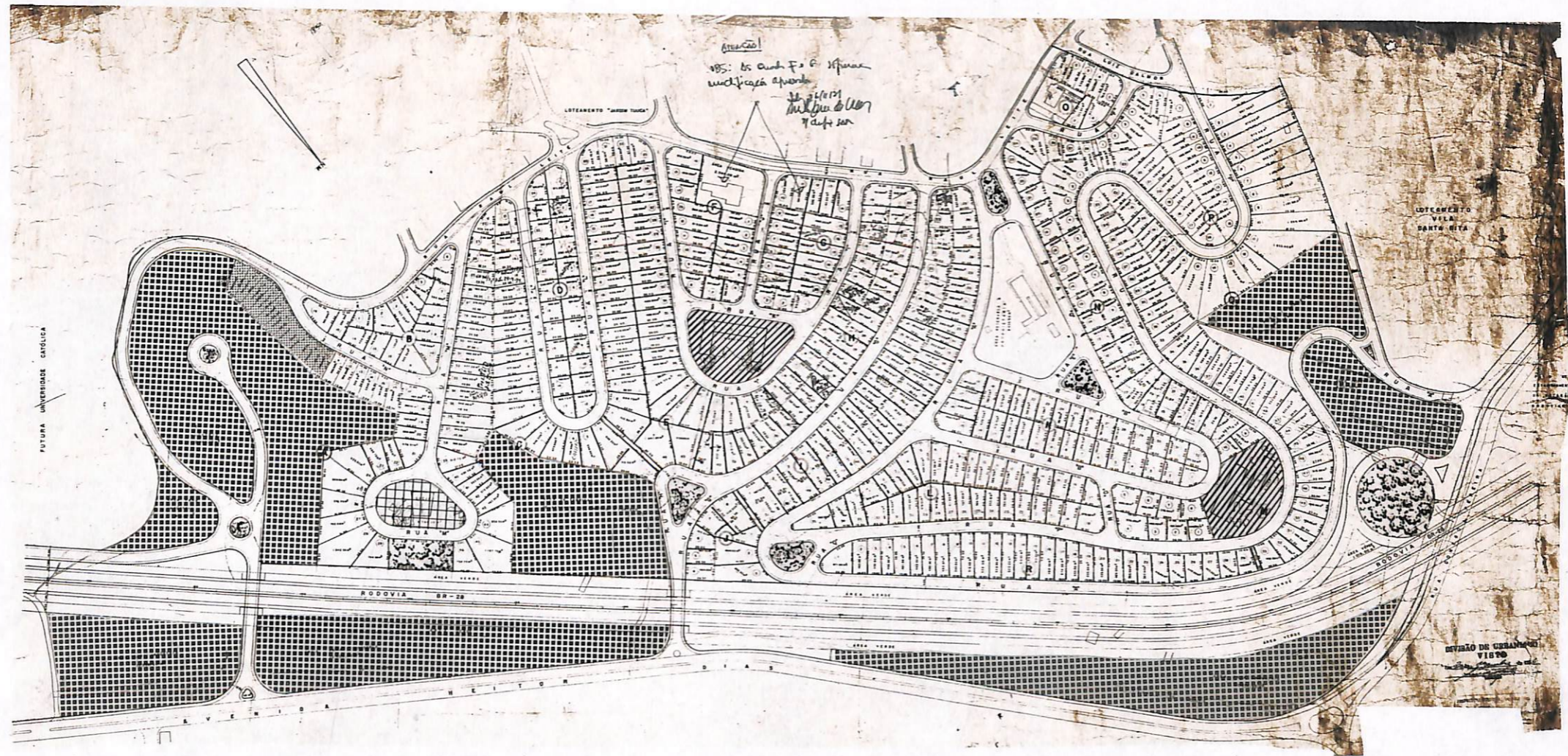
processo nº 5526/39
 decreto nº Em jun/39
 tac LV-1, FL- 42



VILA MATOS
Argemira Matos

PREFEITURA DA CIDADE DO SALVADOR - OCEPLAN - inventario de loteamentos - esc. 1:5000

processo n° S/R _____
decreto n° Em jun/35 _____
tac S/R _____












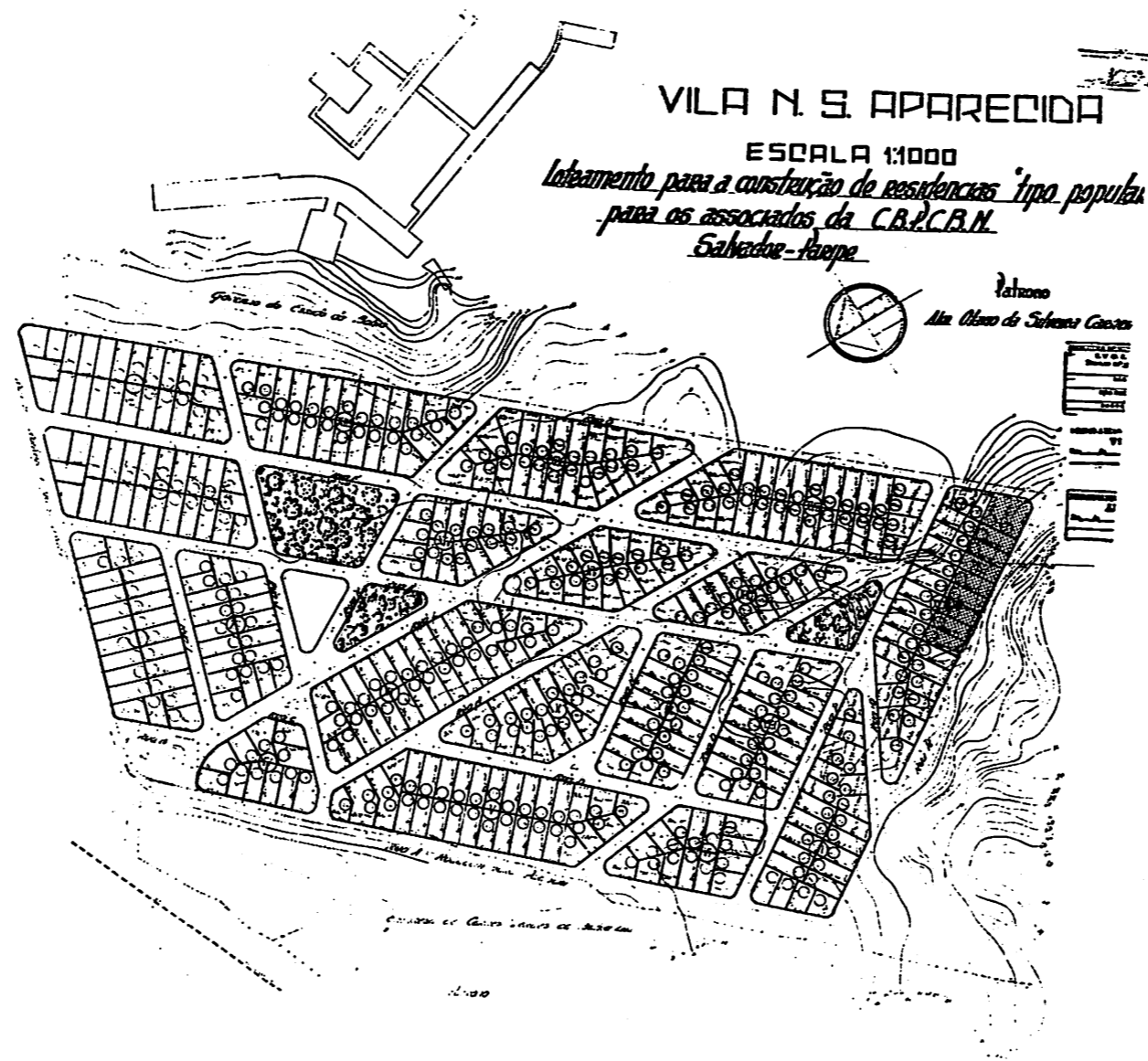
VILA LAURA
 PROJETO DE LOTEAMENTO
 02

VILA LAURA
 Laura Rodrigues da Costa Santos

PREFEITURA DA CIDADE DO SALVADOR - OCEPLAN - inventario de loteamentos - esc. 1:5000

processo nº 37784/64, 0563/69
 decreto nº NOV. /64 , 4069/71
 tac LV-2, FL-161, LV-3, FL-15, D.O. - 19/02/71




	indústria		Escola		Verde
					Equipamentos Comunitários
					Lotes Caucionados (I a IOQA)

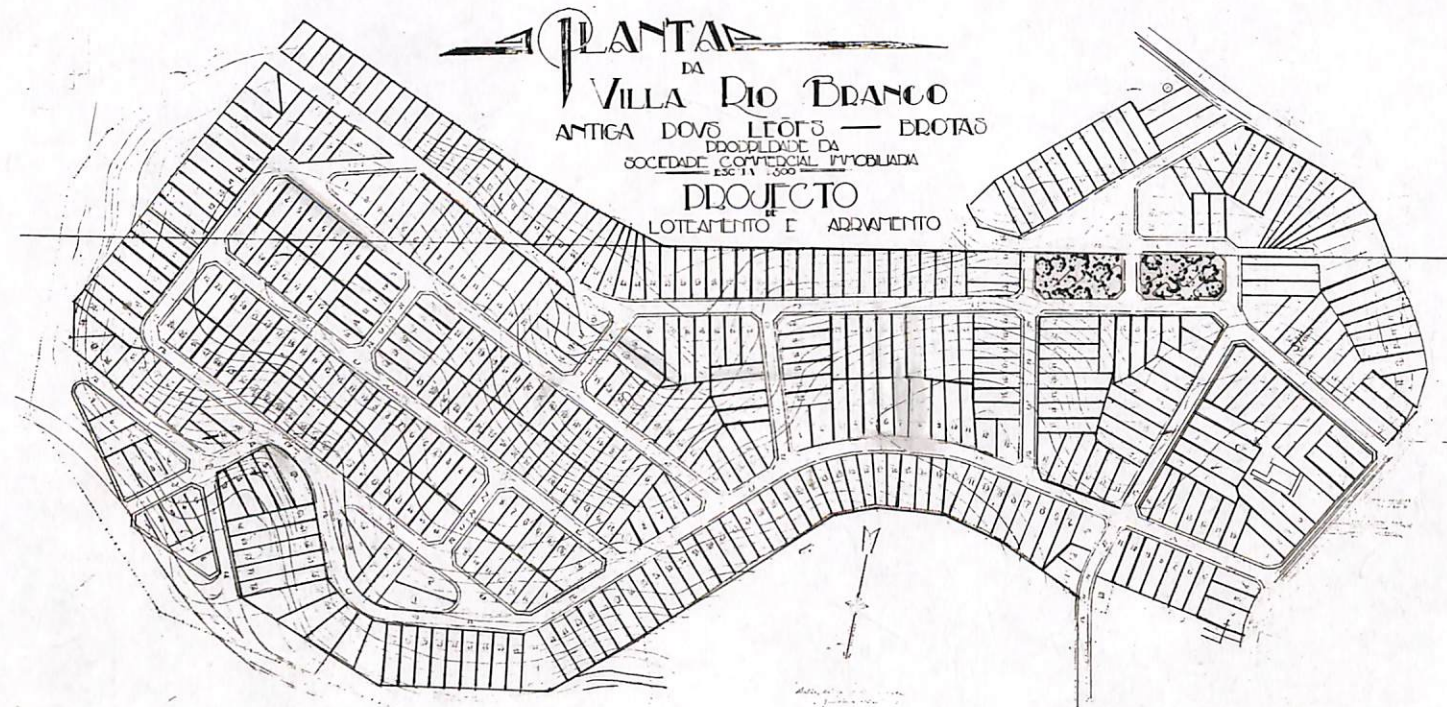


VILA N. S. APARECIDA
Cx. Beneficente do Pessoal Civil da Base Aérea do Salvador

PREFEITURA DA CIDADE DO SALVADOR - OCEPLAN - inventario de loteamentos - esc. 1:5000

processo nº 40527/56
 decreto nº 1816/57
 tac D. O. de 30/08/57

 Verde

 Lotes Caucionados (376 a 385 QXVII)

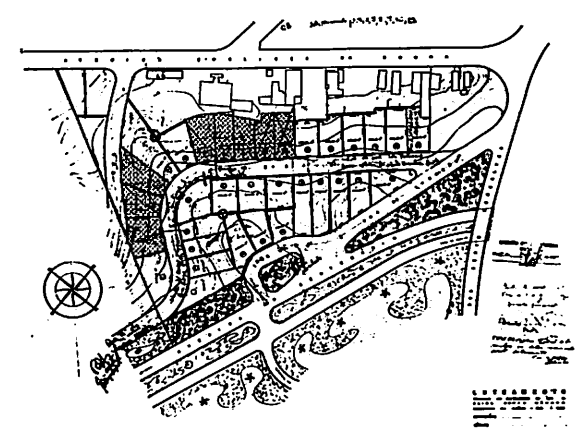


VILA RIO BRANCO
Sociedade Comercial Imobiliaria

PREFEITURA DA CIDADE DO SALVADOR - OCEPLAN - inventario de loteamentos - esc. 1:5000

processo nº 2056/32
decreto nº Em julho/32, agosto/41
tac LV-I, FL - 5




Verde

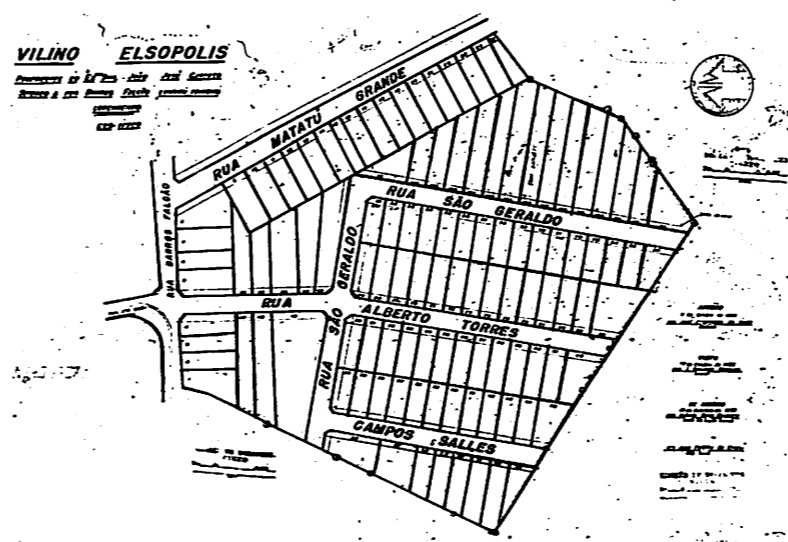


VILA SABINA
Elisa e Mário Camara

PREFEITURA DA CIDADE DO SALVADOR - OCEPLAN - inventario de loteamentos - esc. 1:5000

processo nº 13590/49 - 33625/66
decreto nº 982/52, 3887/70
tac LV-2, FL-119, LV-3, FL-10


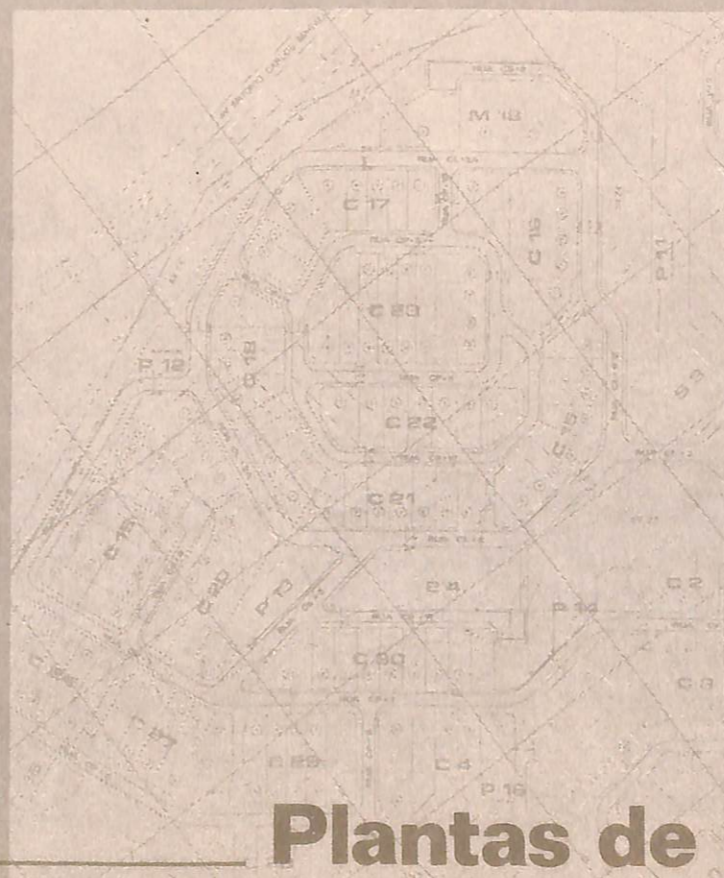
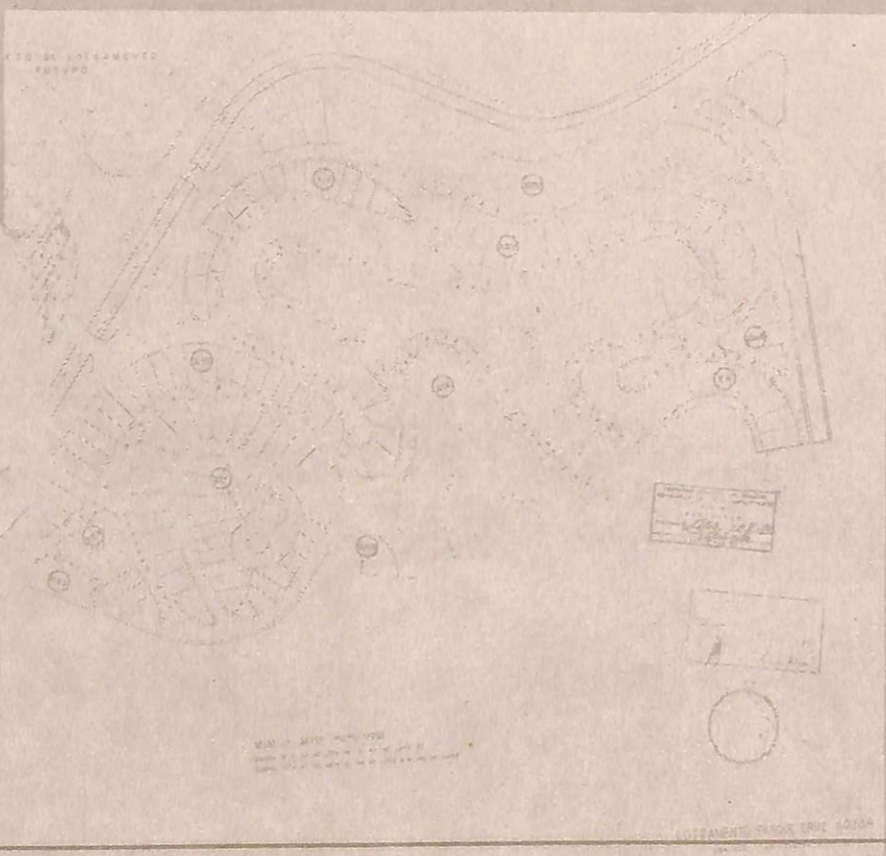

 Verde

 Lotes Caucionados (2,3,4,7a II)



VILINO ELSÓPOLIS
João José Cardoso

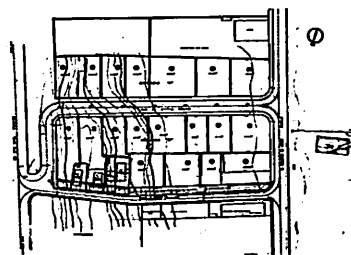
PREFEITURA DA CIDADE DO SALVADOR - OCEPLAN - inventario de loteamentos - esc. 1:5000

processo nº	3565/33
decreto nº	Em nov/33
tac	S/R



Plantas de Desmembramentos

PROJETO DE LOTEAMENTO PAVILÃO
TERRENOS DE PROPRIEDADE
DA
EMPRESA CONSTRUTORA E IMOBILIÁRIA LTDA.

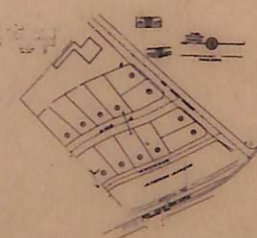
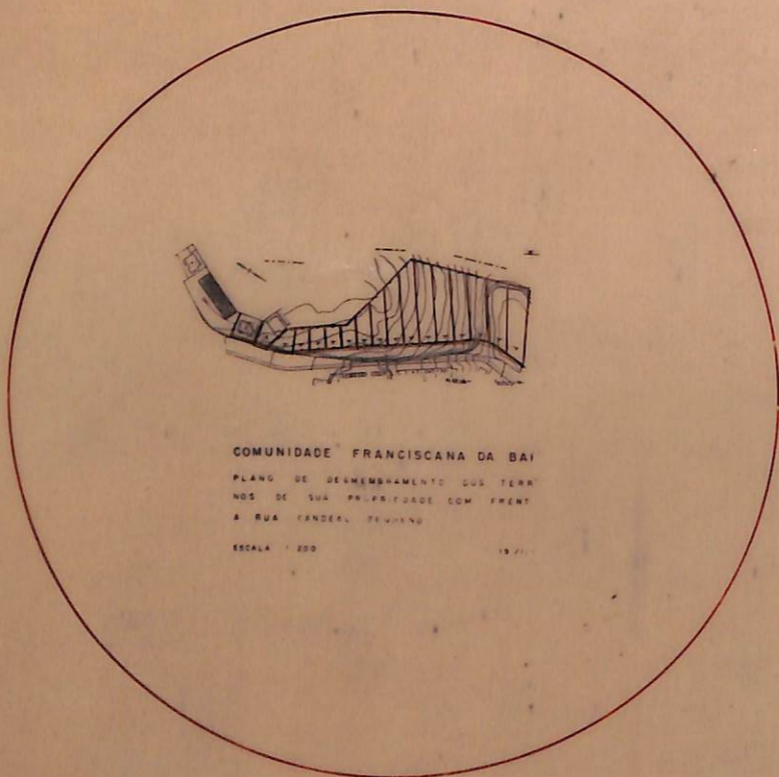


Handwritten notes and signatures, including a signature that appears to be 'Antonio Queiroz Muniz'.

DESMEMBRAMENTO BENJAMIN DE SOUZA
Antônio Queiroz Muniz

PREFEITURA DA CIDADE DO SALVADOR - OCEPLAN - inventario de loteamentos - esc. 1:5000

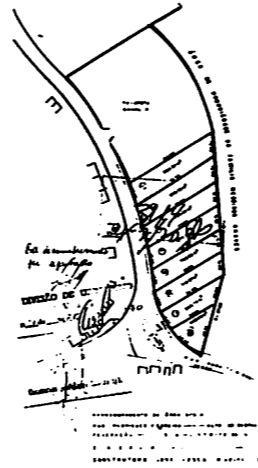
processo nº 2118/71, 2865/71
decreto nº Em set/71
tac S/R



TERRENOS DOS HERDEIROS DA VIUVA DO
 DR. ANTONIO CAETANO DE JESUS, SITOS
 ENTRE AS RUAS J.E. DA SILVA LISBOA E
 PADRE BRAYNER
 ZONA DE SANTO ANTONIO
 ESC. 1:200

DESMEMBRAMENTO AO CANDEAL PEQUENO
 Comunidade Franciscana da Bahia

processo n° 5367/72
 decreto n° Nov/72
 tac S/R

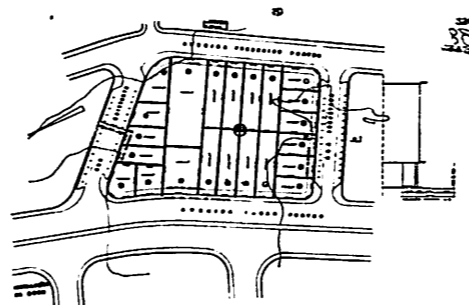


DESMEMBRAMENTO AO ALTO DO SOBRADINHO

Const. José Lessa Ribeiro

PREFEITURA DA CIDADE DO SALVADOR - OCEPLAN - inventario de loteamentos - esc. 1:5000

processo nº 3114/70
decreto nº S/R
tac S/R

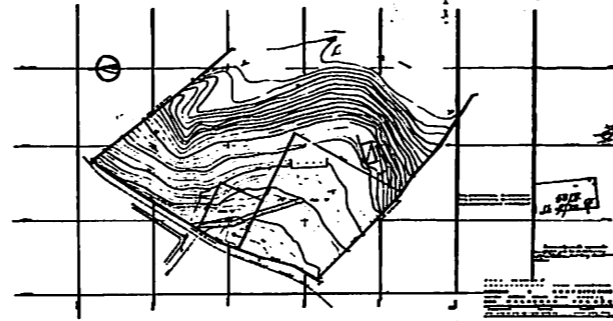


.....
DIVISÃO EM LOTES DA QUADRA
Nº 20, DO PLANO DEFINITIVO DE
ARRUIJAMENTO, DA ZONA DE EX-
PANSÃO DO PORTO DE SALVADOR
..... 02

DESMEMBRAMENTO - ZONA DE EXPANSÃO PORTO

A. J. Viana S/A

processo nº	32416/68
decreto nº	Em maio/68
tac	S/R

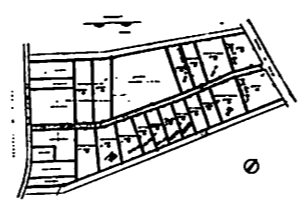


DESMEMBRAMENTO À WALDEMAR FALCÃO

Gustavo Emilio Bion Garcia

PREFEITURA DA CIDADE DO SALVADOR - OCEPLAN - inventario de loteamentos - esc. 1:5000

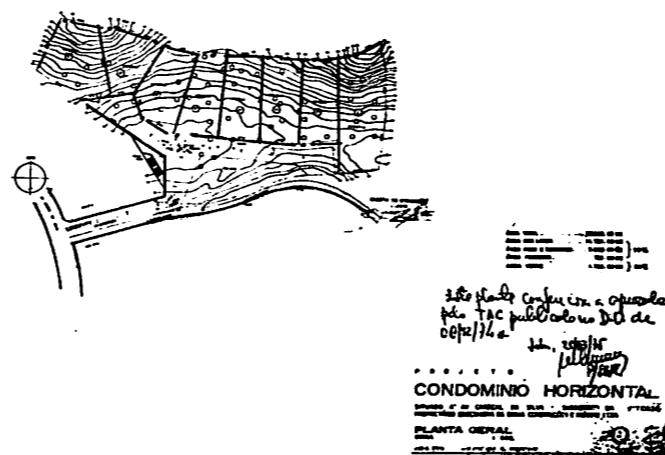
processo nº 5312/70
decreto nº Em dez/70
tac S/R



CONDOMINIO SAPOCA
João Pinto Rodrigues da Costa

PREFEITURA DA CIDADE DO SALVADOR - OCEPLAN - inventario de loteamentos - esc. 1:5000

processo nº 4147/74
decreto nº Em Ago/74
tac S/R




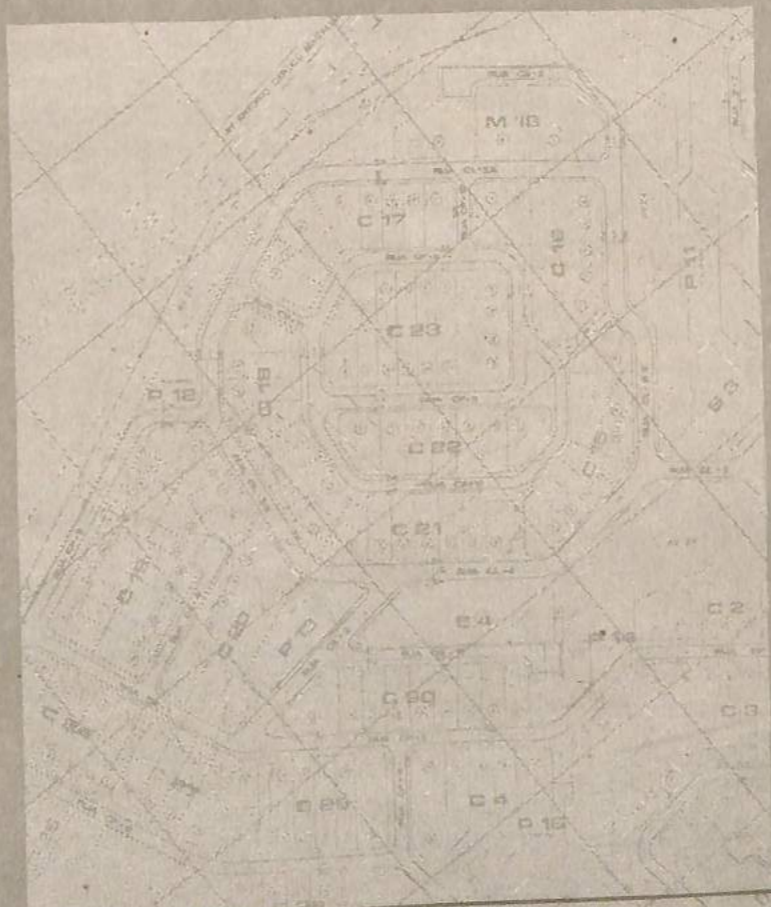
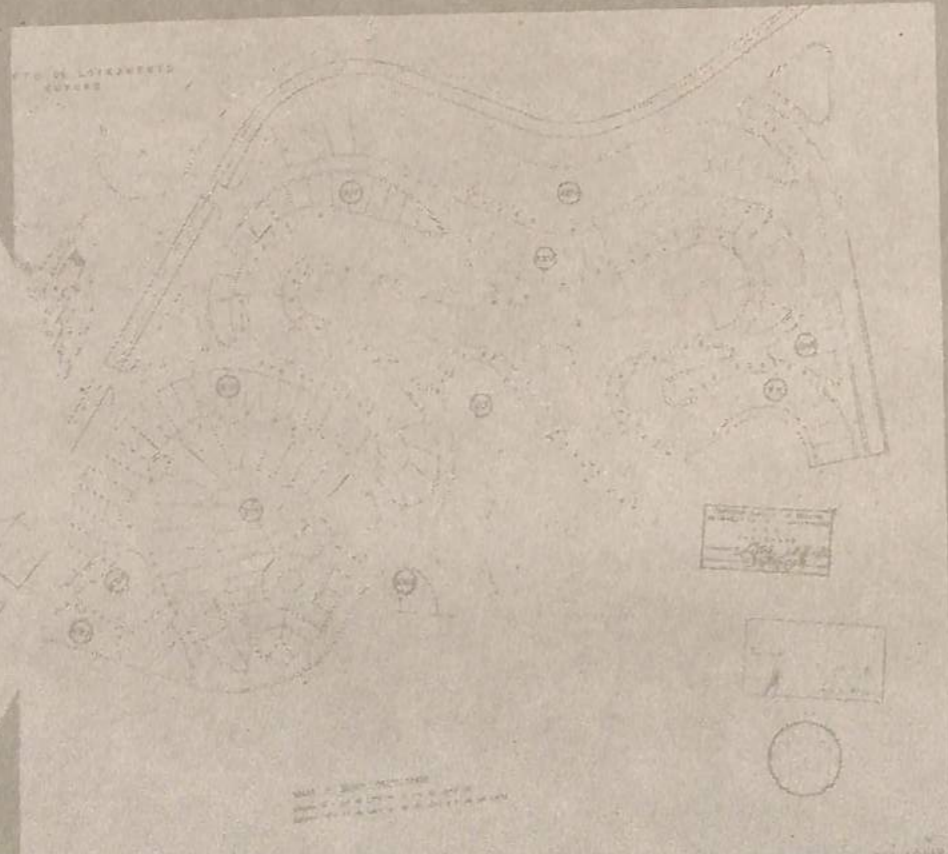

CONDOMÍNIO HORIZONTAL ALTO DA CANGIRA
Engenharia da Bahia Const. Imóveis Ltda

PREFEITURA DA CIDADE DO SALVADOR - OCEPLAN - inventario de loteamentos - esc. 1:5000

processo nº 0119/74 - 1159/74 - 3862/74

decreto nº S/R

tac D.O. 06/12/74



José Roberto

Indice Geral

PROJETO DE LOTEAMENTO
TERRENS DE PROPRIEDADE
DA
CONSTRUTORA E IMOBILIARIA LTDA

LOTEAMENTOS	Nº na Tabela I	Pág. da Planta
A. C. de Jesus, herdeiros da viúva de (prop.)	171	1
Adelaide B. dos Reis e outros (proprietários)	024	2
Adelina Vaz de Carvalho (proprietário)	061	—
Adelino Coelho (proprietário)	020	—
Adolfo Espinheira F. Carvalho (proprietário)	099	—
Afonso F. da Costa e outros (proprietários)	162	3
A. J. Viana (proprietário)	203	—
Alamedas da Praia	274	4 e 4A
Aldeia Manoel Aida	122	—
Alina Magalhães M. de Aguiar (proprietário)	078	—
Almerinda M. C. da Silva (proprietário)	176	—
Alto das Ubaranas	246	5
Amélia Robato Chehaud (proprietário)	219	6
Américo C. Lisboa (proprietário)	175	7
Ampliação Cidade da Luz (Alcides de Souza Casé, (proprietário)	200	8
Ampliação Cidade da Luz (Eduardo F. Santos, (proprietário)	198	9
Ampliação Cidade da Luz (Odilon J. Franco Sobrinho, (proprietário)	199	10
Antonio de Aragão B. Júnior (proprietário)	072	—
Antonio F. de Souza e outros (proprietários)	100	—
Antonio Garcia (proprietário, Pr. Euzébio de Matos-Penha)	099	11
Antonio Garcia (proprietário, Rua Imperatriz-Penha)	105	—
Aquarius	270	12
Armando Góes de Araújo (proprietário)	015	—
Astrea Pinto Isabela (proprietário)	184	13
Atilano M. Pardo (proprietário)	129	—
Augusto Viana R. Santos (proprietário)	107	14
Avenida Sanches	006	—
Bairro Guarani	183	15
Bairro Novo do Barbalho	068	16
Bairro São Cristóvão	300	17
Banco Hip. Lar Brasileiro (proprietário)	094	18
Barão de Macaúbas	268	19
Barão de Macaúbas, Miguel Torres e Cônego Pereira entre (localização)	268	—
Barralândia	049	—
Beatriz Amorim Pithon (proprietário)	157	—
Boca do Rio	247	20
Boulevard América	023	—
Boulevard Suíço	009	—
Caixa Apos. Pensões Serv. Ub. Ba. Se. (prop.)	064	—
Caixa Econômica Federal (proprietário)	116	—

	Nº na Tabela I	Pág. da Planta
Camerino T. F. d'Oliveira e outros (proprietários).....	090	21
Caminho das Árvores.....	267	22
Carlos Marques de Souza (proprietário).....	112	—
Cesário de Andrade (proprietário).....	014	—
Chácara Barbosa.....	059	—
Chácara Boa Nova.....	244	23
Chácara Boa Sorte.....	152	—
Chácara Carvalho.....	028	24
Chácara Coutos.....	074	25
Chácara Esperança.....	291	26
Chácara Jacira.....	299	—
Chácara Itacaranha.....	194	27
Chácara Lucinha.....	205	28
Chácara Luzia.....	106	29
Chácara do Machado.....	190	—
Chácara Mariá.....	022	30
Chácara Nogueira.....	223	31
Chácara Perseverança.....	242	32
Chácara Santa Maria.....	222	33
Chácara Santa Mônica.....	178	—
Chácara São Miguel.....	011	34
Chácara Senhor do Bonfim.....	296	—
Cidade Balneária de Ondina.....	003	35
Cidade Balneária de Itapoã.....	186	36
Cidade Jardim Balneária de Amaralina.....	002	37
Cidade Jardim Eldorado.....	193	38
Cidade da Luz.....	007	39
Cidade Satélite Pirajá.....	172	40
Clemente Mariani.....	180	41
Companhia Aliança da Bahia (proprietário).....	250	—
Companhia Constr. e Urbanismo (proprietário).....	047	—
Companhia Imóveis e Construções — Urbânia (proprietário).....	010	—
Companhia de Imóveis e Represent. (proprietário).....	283	—
Companhia Progresso e U. Fabril (proprietário).....	110	42
Cristian Buys — Cabula (localização).....	103	—
David Nogueirol Fernandes (proprietário).....	032	—
Durval de Araújo Gonçalves (proprietário).....	069	—
Edgard dos Reis Navarro (proprietário).....	124	—
Edmundo Pinto L. Guimarães (proprietário).....	053	—
Edmundo da Silva Visco (proprietário).....	095	—
Edvaldo Martins — A. Leite (proprietário).....	230	—
Elisa Brasília Teixeira (proprietário).....	030	43

	Nº na Tabela I	Pág. da Planta
Empresa Comercial de Imov. e Constr. (proprietário).....	021	44
Esmeralda Cova e herdeiros Cel. Pedro Ivo (proprietários)	038	—
Eugênio T. Leal e outros (proprietários).....	130	—
Farol de Itapuã.....	257	45
Fazenda Boa Esperança.....	114	—
Fazenda Bom Sucesso	174	46
Fazenda Coqueiro	262	47
Fazenda Meireles.....	133	48
Fazenda Meireles II, (ampliação)	252	49
Fazenda Meireles III — IMAR.....	252	49A
Fazenda Porto da Matriz	229	50
Fazenda Ubaranas	008	51
Fazenda Pituassu	166	52
Fazenda Santa Cruz.....	132	53
Fazenda Santa Cruz (ampliação)	277	54
Fazenda 3 Árvores (João Nunes, proprietário)	134	55
Fazenda 3 Árvores (Julieta Ma. Barbosa, proprietária)	131	56
Fazenda Valéria.....	136	—
Fernando Balalai Alves (proprietário).....	067	—
Francisco Blanco Gonzalez.....	227	57
Francisco Lamberti (proprietário).....	147	—
Francisco e Mauro B. de Alencar (aforados a)	187	58
Francisco Romão Antunes (proprietário)	017	—
Granja Alvalice	188	59
Granjas Fratelli Vita	226	60
Granjas Marazul.....	228	61
Granjas Reunidas N. Senhora da Conceição.....	148	62
Granjas Rurais Presidente Vargas.....	135	63
Granjas São José.....	278	65
Granja Santo Antônio	206	64
Hamilton Lima Rodrigues (proprietário)	145	66
Helena Baggi e outros (proprietário).....	082	—
Hélio Guertzenstein (proprietário)	076	67
Henriqueta da Nova Monteiro (proprietário)	041	—
Hugo Baltazar da Silveira (proprietário)	079	—
Humberto Fonseca Andrade (proprietário)	165	—
Instituto Apos. Pensões Marítimos (proprietário).....	091	—
Instituto de Biologia e Farmácia (proprietário)	286	68
Isabel Gonçalves, herdeiros de (proprietário).....	288	69
Itaigara.....	288	70

	Nº na Tabela I	Pág. da Planta
Jardim Apipema.....	154	71
Jardim Armação.....	240	72
Jardim Atlântico.....	251	73
Jardim Atlântida.....	202	74
Jardim Bahiano.....	079	75
Jardim Barleta.....	150	76
Jardim Bela Vista.....	158	77
Jardim Belo Horizonte.....	236	—
Jardim Belvedere.....	204	78
Jardim Boa Vista.....	102	79
Jardim da Bolandeira.....	273	80
Jardim Brasil (M ^ª Teixeira de Sá, proprietário).....	039	—
Jardim Brasil (M ^ª Teixeira e Cia. Imov. Constr., proprietário).....	039	81
Jardim Brasília.....	197	82 e 82A
Jardim de Brotas.....	087	83
Jardim Campinas.....	161	84
Jardim Caiçara.....	201	85
Jardim Caramuru.....	096	86
Jardim Castro Alves.....	290	87
Jardim Celinópolis.....	295	88
Jardim Cruzeiro.....	084	89
Jardim Encantamento.....	163	90
Jardim Encantamento, ampliação.....	192	91
Jardim de Fátima.....	140	92
Jardim Federação.....	224	93
Jardim do Gantois.....	281	94
Jardim Góes Calmon.....	035	95
Jardim Guadalupe.....	289	96
Jardim Imperial.....	292	97
Jardim Ipiranga.....	123	98
Jardim Iracema (parte da Faz. 3 Árvores).....	179	99
Jardim Itacaranha.....	169	100
Jardim Itapuã.....	220	—
Jardim Jaguaripe.....	142	101
Jardim Joana D'Arc.....	073	102
Jardim Lobato.....	153	103, 103A e 103B
Jardim da Lucaia.....	146	104
Jardim Madalena.....	207	105
Jardim Marabá.....	013	106
Jardim Oceânia.....	255	107
Jardim Odília.....	214	—
Jardim Oliveira.....	266	108

	Nº na Tabela I	Pág. da Planta
Jardim Ondina.....	255	—
Jardim Pampulha.....	185	109
Jardim Paris.....	225	—
Jardim Petrópolis	212	110
Jardim Piatã	139	111
Jardim Pituba	254	112
Jardim Portugal	235	113
Jardim Praia Grande.....	237	114
Jardim Salvador.....	034	115
Jardim Santa Cruz.....	138	116
Jardim Santa Filomena.....	221	117
Jardim Santa Lúcia.....	032	118
Jardim Santa Mônica.....	178	119
Jardim Santa Tereza	218	120
Jardim Santa Terezinha.....	294	121
Jardim Santo Antonio.....	196	122
Jardim São Bernardo	239	—
Jardim São Paulo.....	238	123
Jardim Senador Eduardo Veloso	211	124
Jardim Senhor do Bonfim	195	125
Jardim Suape.....	173	126
Jardim Teresópolis	177	127
Jardim Tijuca	147	128
Jardim Universitário	149	129
Jardim Vera Cruz	170	130
Jardim ou Chácara Yara	265	131
João Aurino de S. Teixeira (proprietário).....	230	—
João Magalhães (proprietário)	037	—
João Ribeiro Souza Magalhães (proprietário)	058	—
Joaquim e Deocleciano B. de Araújo (prop.)	034	132
Jorge Simões Freitas (proprietário)	209	—
José Cardoso Neiva (proprietário)	080	—
José Cubelas Vasquez (proprietário).....	167	—
José Monteiro Amoedo (proprietário).....	157	—
José de Moraes (proprietário).....	126	—
Jovelino Castro (proprietário).....	055	133
Juarez Góes de Souza (proprietário).....	213	—
Júlia Marques Porto (proprietário)	298	—
Júlia Paiva de Sena (proprietário).....	026	—
Lanat (Estrada da Rainha).....	159	134
Lanat (R. Rio de S. Pedro)	128	135
Laura Portela Costa (proprietário).....	051	—
Leprosário R. de Menezes (proprietário)	297	136
Lúcia Sá Barreto Dórea (proprietário)	077	—
Luís da Costa Brandão (proprietário).....	101	—

	Nº na Tabela I	Pág. da Planta
Luís Viana Filho (proprietário)	156	137
Macrônio dos Santos Guerra (proprietário)	117	—
Maia, Silva e Cia. Ltda. (proprietário).....	088	—
Manoel B. de Araújo Góes (proprietário).....	120	—
Manoel Conde Filho, herdeiros de (proprietários)	029	138
Manoel Correia (proprietário).....	092	—
Manoel F. Tourinho e outros (proprietários)	113	—
Manoel e Flaviano Marques de Souza (proprietários).....	036	—
Manoel Joaquim de Carvalho (proprietário)	066	—
Manoel Vieira Leite (proprietário).....	284	—
Margarida Magalhães de Andrade (proprietário)	045	—
Maria Amélia Gomes Passos (proprietário)	085	—
Maria Arlinda Santos Silva (proprietário)	022	—
Maria Augusta S. Uzel (proprietário)	025	—
Maria da Glória Tourinho (proprietário).....	043	139
Maria José Rocha de Souza (proprietário)	048	—
Maria Libória de Barros (proprietário)	056	—
Nair Cajazeira P. Ferreira (proprietária).....	070	—
Oscar Palmeira Filho proprietário, (Barris)	111	—
Oscar Palmeira Filho proprietário, (Mares)	081	140
Oswaldo Fraga Brandão (proprietário)	127	—
Otacílio Nunes de Souza (proprietário)	044	—
Otaviano Diniz Borges (proprietário).....	033	—
Otávio Ariani Machado (proprietário)	016	141
Parque Balneário Boca do Rio	293	—
Parque Bela Vista	141	142
Parque Carvalho	217	143
Parque Centenário	152	144
Parque Costa Verde	279	145
Parque Cruz Aguiar	097	146
Parque Cruz Aguiar, ampliação.....	208	146
Parque Dom João VI	241	147
Parque Eng. Epaminondas Torres.....	144	148
Parque Florestal	256	149
Parque da Graça	013	—
Parque João XXIII	258	150
Parque Lucaia.....	259	151
Parque N. S. das Graças.....	282	—
Parque N. S. da Luz.....	231	—
Parque Paraguaçu	040	—
Parque Paulo VI	267	—

	Nº na Tabela I	Pág. da Planta
Parque Primavera.....	137	152
Parque Recreio.....	248	153
Parque Residencial Dr. Francisco Marques de Góes Calmon.....	104	154
Parque Rural Ascensão.....	182	155
Parque Rural Jacélia.....	160	156
Parque San Martin.....	243	157
Parque Santa Efigênia.....	234	158
Parque Santo Antonio.....	245	159
Parque São Gonçalo.....	249	160
Parque São Vicente.....	253	161
Parque Setúbal.....	264	162
Parque S. S. Schindler.....	168	163
Parque Stella Maris.....	216	—
Parque Suíço.....	071	164
Patamares.....	273	165
Pedra do Sal.....	263	166
Pedro Sá, filhos de (proprietário).....	210	167
Pedro Veloso Gordilho (proprietário).....	155	—
Pedro Veloso Gordilho e O. Diniz Borges (prop.).....	031	—
Prescílio de A. Guimarães (proprietário).....	068	—
Prefeitura Municipal do Salvador (proprietário) (antiga Estrada S. Caetano).....	125	—
Prefeitura Municipal do Salvador (proprietário) Boca do Rio — atrás do Aeroclube.....	285	168
Prefeitura Municipal do Salvador (proprietário) (vizinho Cemitério de Brotas).....	052	—
Prefeitura Municipal do Salvador (proprietário) (Estrada de Barreiras-Cabula).....	271	—
Prefeitura Municipal do Salvador (proprietário) (Faz. Grande do Retiro).....	269	169
Prefeitura Municipal do Salvador (proprietário) (contígua ao H. IAPTEC).....	108	170
Prefeitura Municipal do Salvador (proprietário) (São Cristóvão).....	272	—
Prefeitura Municipal do Salvador (proprietário) Aforado a D. Evarista dos Santos Guimarães (R. São José do Baixo Santo Antônio).....	215	171
Entre Prof. Viegas e Emídeos dos Santos (localiz.).....	109	—
Roça dos Netos.....	050	172
René Pedro (proprietário).....	261	173
Rodrigo M. Catharino (proprietário).....	075	—

	Nº na Tabela I	Pág. da Planta
Salustiano Araújo (aforados a)	191	—
Santa Serafina	233	174
Santo Inácio	260	—
Seper Clube	276	—
Serviço de Pat. da União (proprietário)	151	—
Severiano Manoel de Abreu (proprietário).....	019	—
Sociedade Amparo dos Operários (proprietário).....	054	—
Tarcísio Junquilha (proprietário)	083	—
Teodoro Sampaio, Engenheiro (proprietário)	119	—
Tereza Vilas Boas Machado (proprietário)	098	—
Terra Nova	181	175 e 175A
Das Ubaranas.....	164	176
Vasco da Gama.....	212	177
Vila dos Bancários.....	063	—
Vila Bonfim.....	001	—
Vila Carvalho.....	086	—
Vila à Castro Neves.....	065	—
Vila Conceição	121	—
Vila Curuzu	093	178
Vila Evangelina.....	287	179
Vila Hermínia.....	046	—
Vila ou Jardim Vitória.....	057	—
Vila Landulfo Alves.....	118	—
Vila Matos.....	018	181
Vila Laura	232	182
Vila Nazaré.....	115	—
Vila Nova América	060	180
Vila N. S. Aparecida.....	189	183
Vila Proletária 1.º de Maio.....	027	—
Vila Rio Branco.....	005	184
Vila Sabina.....	143	185
Vila Santa Rita	004	—
Vila São Roque	042	—
Vila São Vicente.....	089	—
Vilino Elsópolis.....	012	186
Waldemar Contreiras Ferreira (proprietário).....	071	—
Waldemar Grossman (proprietário).....	062	—

DESMEMBAMENTOS

	Nº Desm. na Tab. II	Pág. da Planta
Benjamin de Souza	4	187
Comunidade Franciscana da Bahia (prop.)	5	188
Construtora José Lessa Ribeiro (prop.)	2	189
Construtora Lima (proprietário).....	6	—
Expansão do Porto	1	190
Frei Henrique 33 (localização)	7	—
Gustavo Emílio Bion Garcia (proprietário).....	3	191

CONDOMÍNIOS HORIZONTAIS

	Nº Cond. na Tab. III	Pág. da Planta
Alto da Cangira	2	192
Mata Maroto.....	4	—
Pedra da Marca	1	—
Sapoca.....	3	193