







-  OCUPAÇÃO ATUAL/1983
-  ACESSOS – TRANSPORTE COLETIVO
-  ACESSOS – VEÍCULOS PARTICULARES
-  LIMITE DE ZONA DE INFORMAÇÃO
- 52** N.º DA ZONA DE INFORMAÇÃO

Plano de Ocupação para a Área do Miolo de Salvador



01 PROCESSO DE OCUPAÇÃO

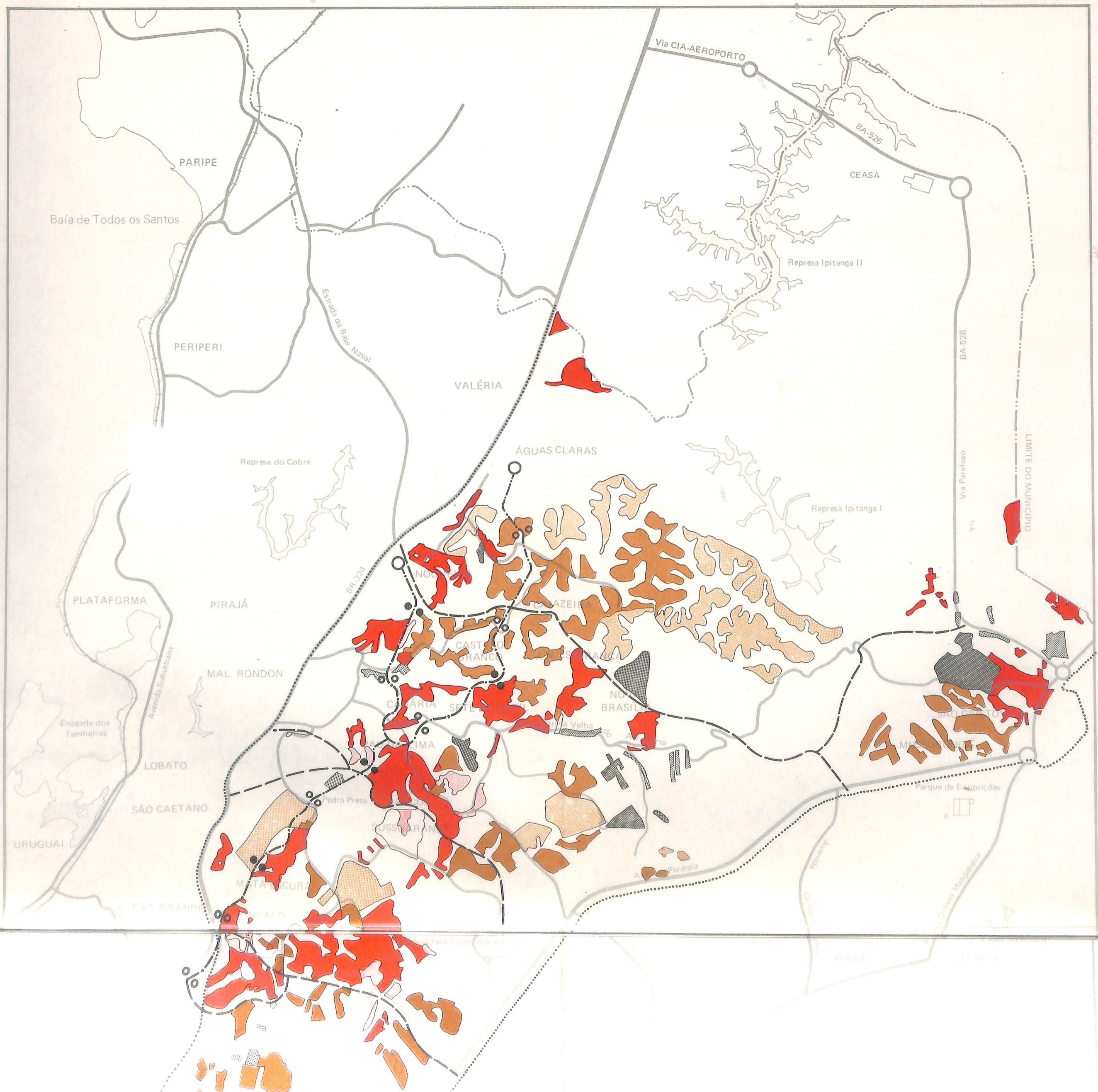
GOVERNO
JOÃO DURVAL

SEPLANTEC
Secretaria do Planejamento, Ciência e Tecnologia
CONDER
Companhia de Desenvolvimento da Região Metropolitana de Salvador













PREFEITURA MUNICIPAL DO SALVADOR
SEPLAM
Secretaria Municipal do Planejamento

Escala 1/50.000







- OCUPAÇÃO**
-  LOTEAMENTOS EM PROJETO
 -  OCUPAÇÃO FORMAL CONSOLIDADA
 -  CONJUNTO HABITACIONAL EM PROJETO
 -  CONJUNTO HABITACIONAL CONSTRUÍDO/EM CONSTRUÇÃO
 -  OCUPAÇÃO POPULAR CONSOLIDADA
 -  INVASÕES RECENTES
- TRANSPORTE**
-  TERMINAL DO TRANSPORTE DE MASSA
 -  ESTAÇÃO DE INTEGRAÇÃO
 -  PONTO DE PARADA
 -  LIMITE DA ÁREA DE ESTUDO
 -  CORREDOR DE TRANSPORTE DE MASSA
 -  VIAS TRANSVERSAIS

Plano de Ocupação para a Área do Miolo de Salvador



02 OCUPAÇÃO EXISTENTE E PROJETADA

Transporte de Massa/Vias Transversais propostas

GOVERNO
JOÃO DURVAL

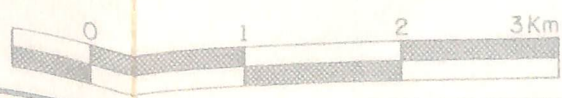
SEPLANTEC
Secretaria do Planejamento, Ciência e Tecnologia

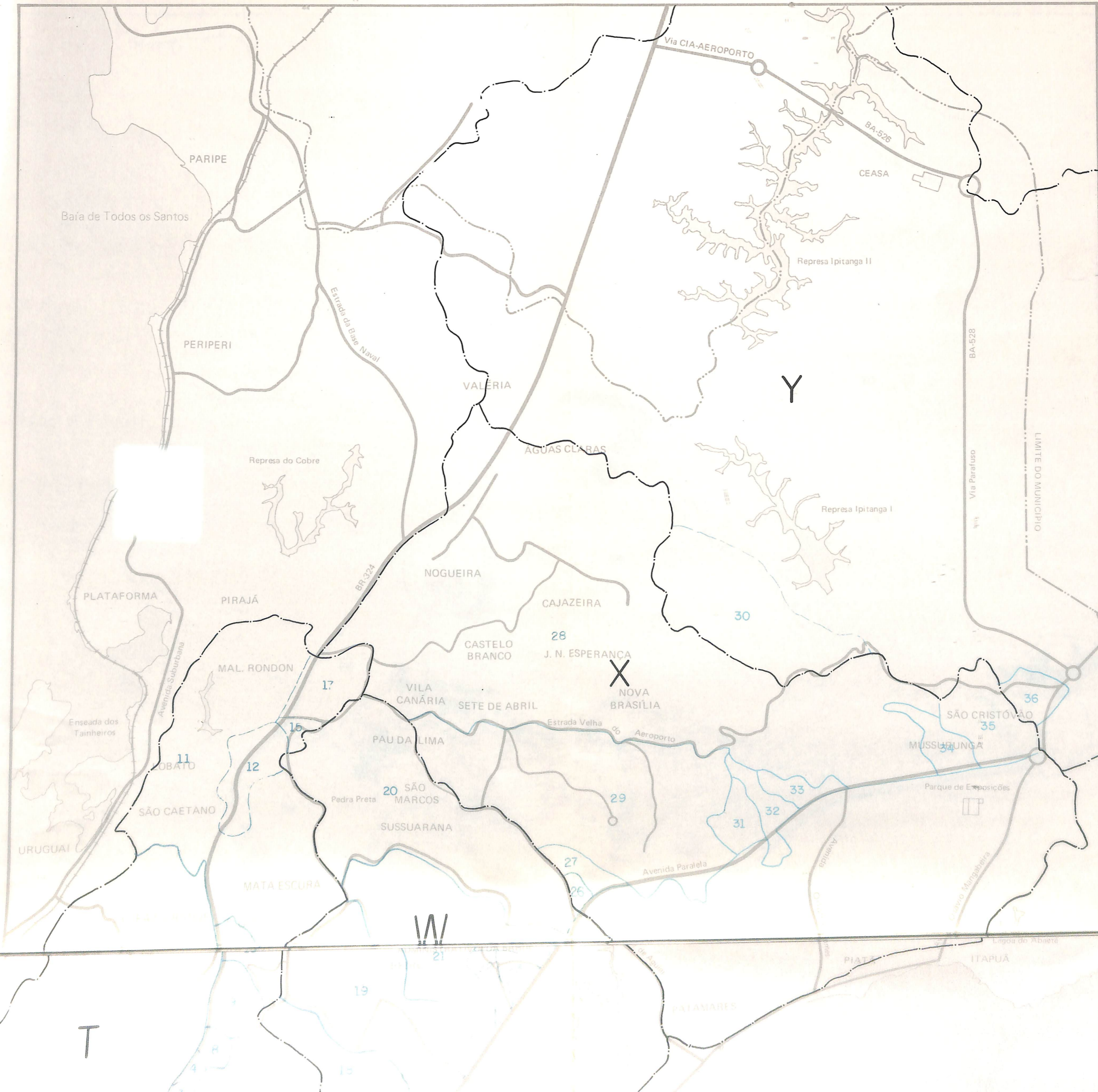
CONDER
Companhia de Desenvolvimento da Região Metropolitana de Salvador

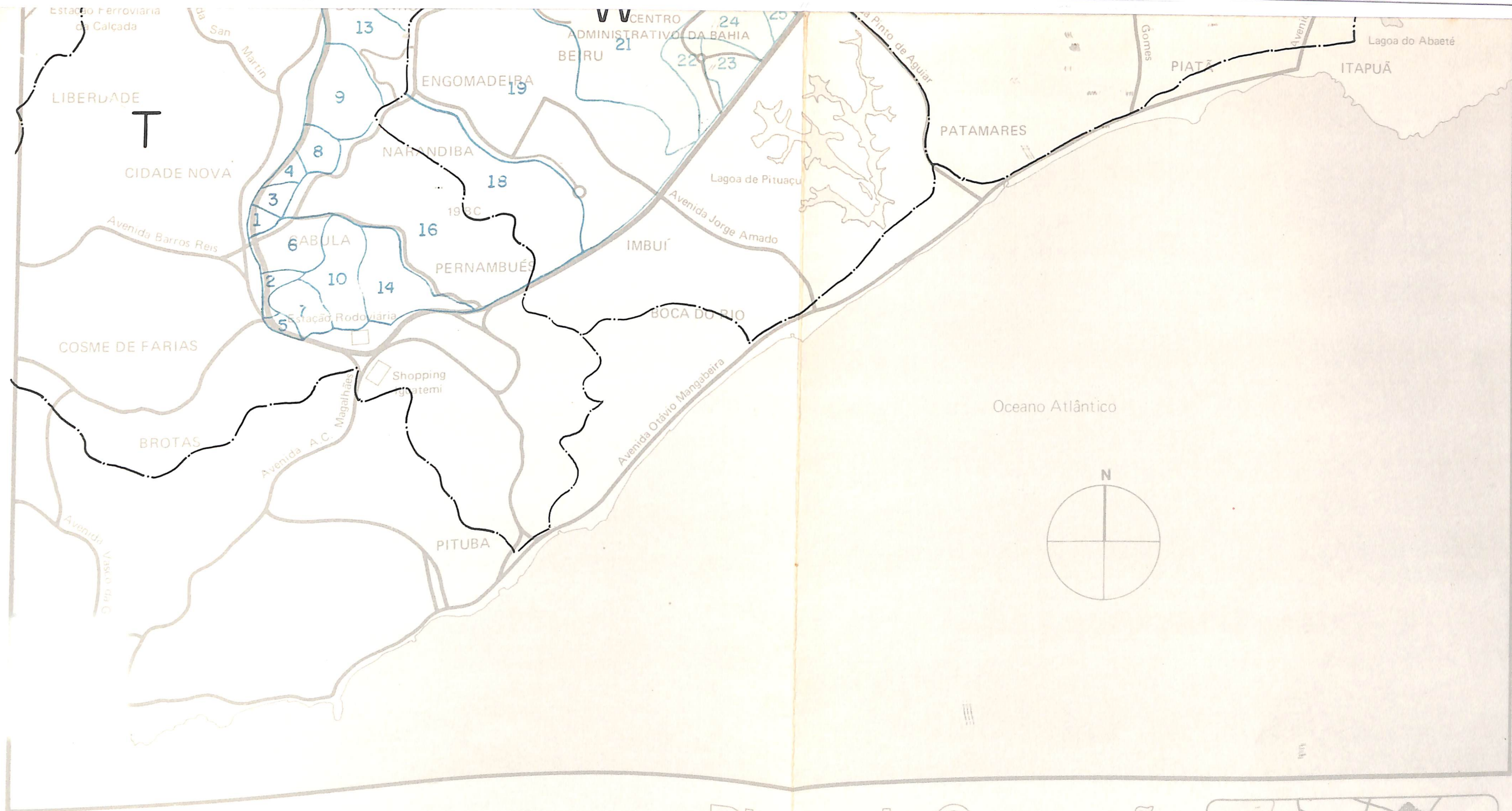
PREFEITURA MUNICIPAL DO SALVADOR

SEPLAM
Secretaria Municipal do Planejamento

Escala 1/50.000

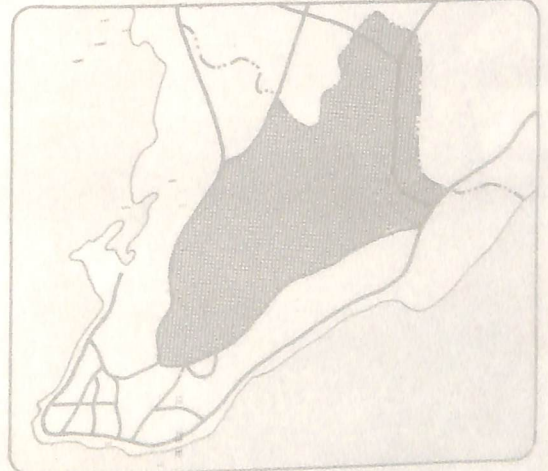






- LIMITE DA BACIA HIDRÁULICA PRINCIPAL
- LIMITE DA BACIA HIDRÁULICA DO MIOLO
- - - LIMITE DE SUB-BACIA HIDRÁULICA DO MIOLO
- W** CÓDIGO DE BACIA HIDRÁULICA PRINCIPAL
- 26** CÓDIGO DE BACIA HIDRÁULICA DO MIOLO

Plano de Ocupação para a Área do Miolo de Salvador

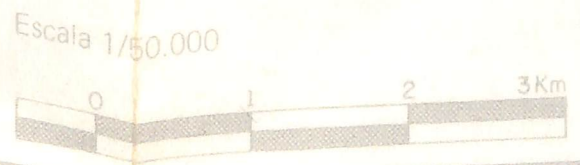


03 ESTUDOS HIDROLÓGICOS
Bacias Hidrográficas

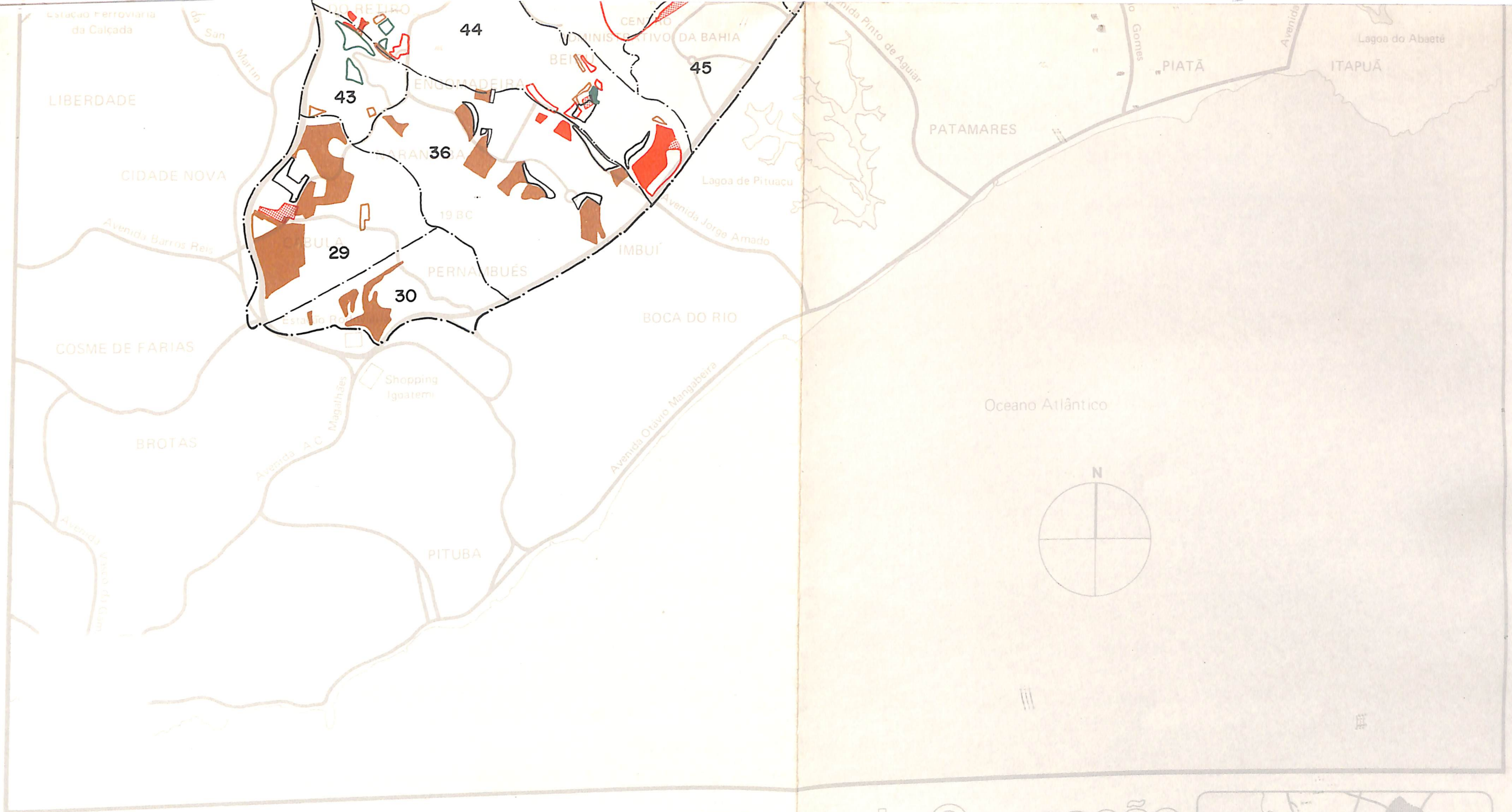
GOVERNO
JOÃO DURVAL












SEPLANTEC
Secretaria do Planejamento, Ciência e Tecnologia
CONDER
Companhia de Desenvolvimento da Região Metropolitana de Salvador

PREFEITURA MUNICIPAL DO SALVADOR
SEPLAM
Secretaria Municipal do Planejamento







-  FOREIRO
-  RENDEIRO
-  ESTADUAL
-  FEDERAL
-  PARTICULAR
-  DOMÍNIO PLENO
-  BNH
-  OUTROS
-  SEM INFORMAÇÃO
-  LIMITE DO MIOLO
-  LIMITE DE ZONA DE INFORMAÇÃO
- 32** Nº DA ZONA DE INFORMAÇÃO

Plano de Ocupação para a Área do Miolo de Salvador

04 DISPONIBILIDADE DE TERRAS/PROPRIEDADE Vazios Totais/Terras Públicas/Terras Privadas




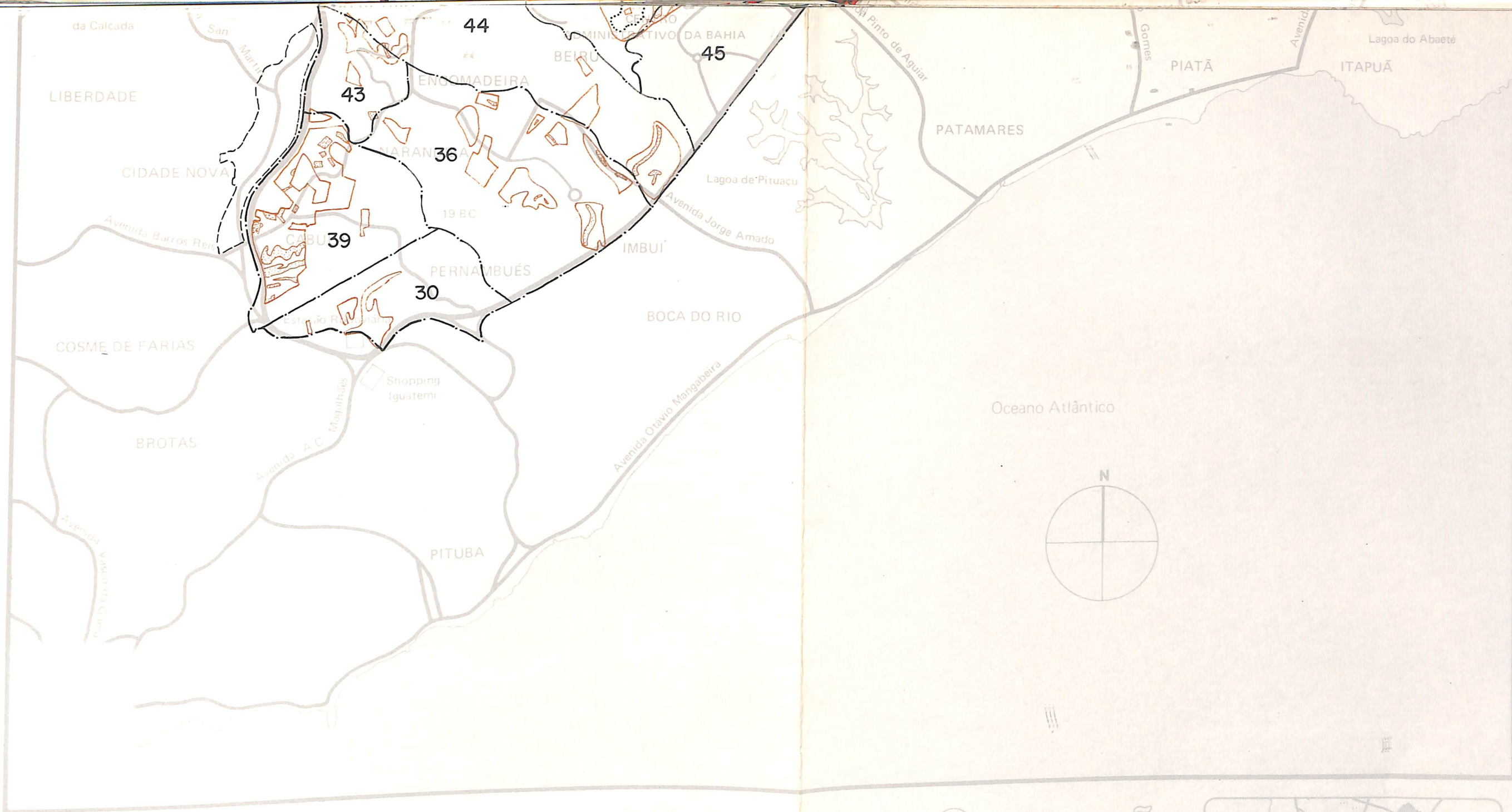
GOVERNO
JOÃO DURVAL






SEPLANTEC
Secretaria do Planejamento, Ciência e Tecnologia
CONDER
Companhia de Desenvolvimento
da Região Metropolitana de Salvador

PREFEITURA MUNICIPAL DO SALVADOR
SEPLAM
Secretaria Municipal do Planejamento

Escala 1/50.000





-  **TERRAS DISPONÍVEIS (VAZIO TOTAL)**
-  **ZONAS DE DECLIVIDADE ACIMA DE 35%**
-  **ÁREAS DE PROTEÇÃO A PARQUES**
-  **LIMITE DO DINURB**
-  **LIMITE DE ZONA DE INFORMAÇÃO**
- 52** **Nº DA ZONA DE INFORMAÇÃO**


Plano de Ocupação para a Área do Miolo de Salvador



05 DISPONIBILIDADE DE TERRAS Vazios Totais/Declividade/Proteção à Parques

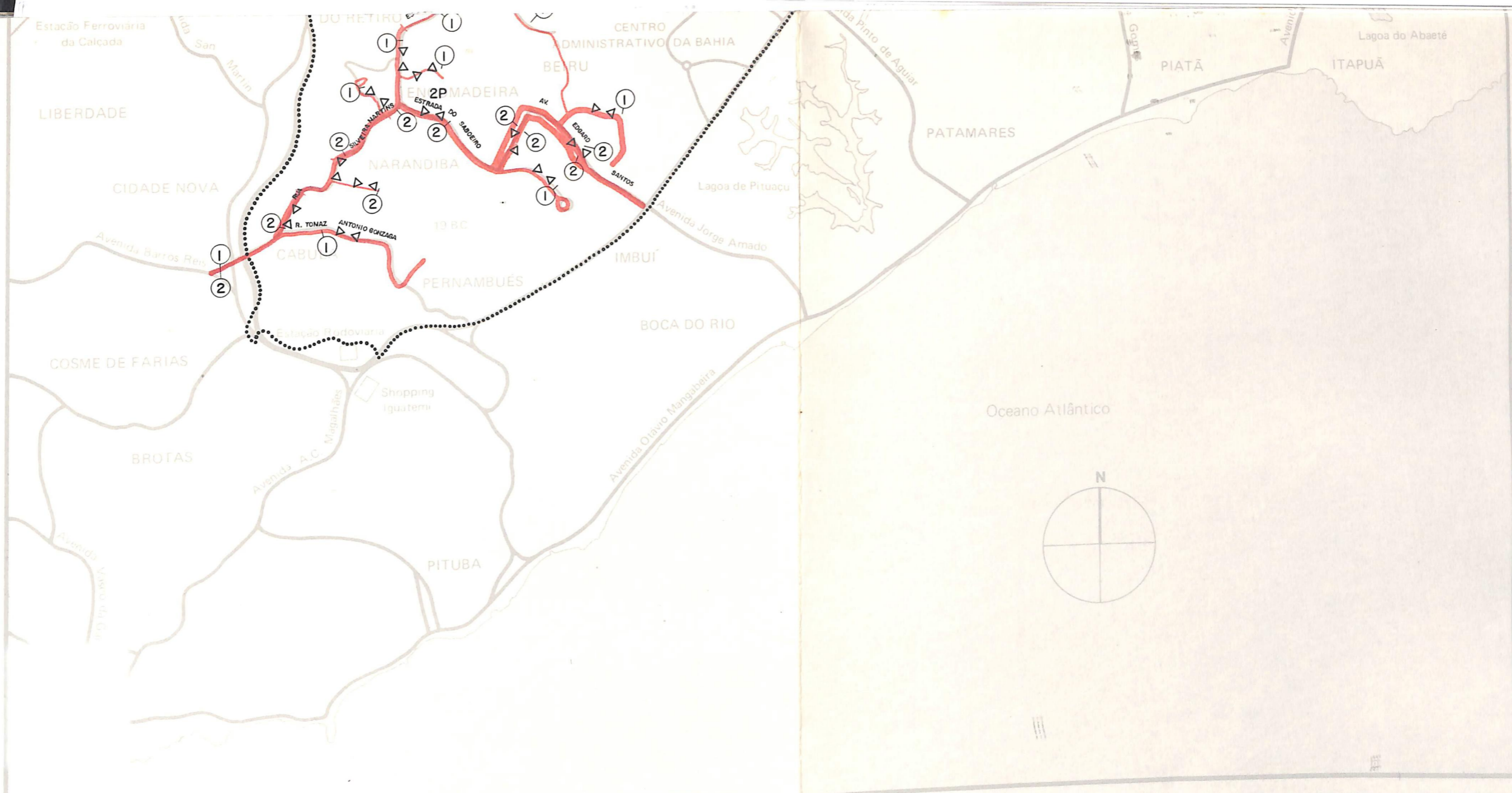
GOVERNO
JOÃO DURVAL

SEPLANTEC
Secretaria do Planejamento, Ciência e Tecnologia
CONDER
Companhia de Desenvolvimento da Região Metropolitana de Salvador



PREFEITURA MUNICIPAL DO SALVADOR
SEPLAM
Secretaria Municipal do Planejamento





- LARGURA DE VIAS**
- ATÉ 6,5 m
 - 6,5 A 7,5 m
 - 7,5 A 11,0 m
 - 11,0 A 15,0 m
- REGIME DE TRÁFEGO**
- MÃO ÚNICA
 - MÃO DUPLA
 - 2P** DUAS PISTAS
 - ①** N.º DE PISTAS POR SENTIDO
 - LIMITE DA ÁREA DE ESTUDO

Plano de Ocupação para a Área do Miolo de Salvador

06 SISTEMA VIÁRIO Regime de Tráfego/Largura de Ruas



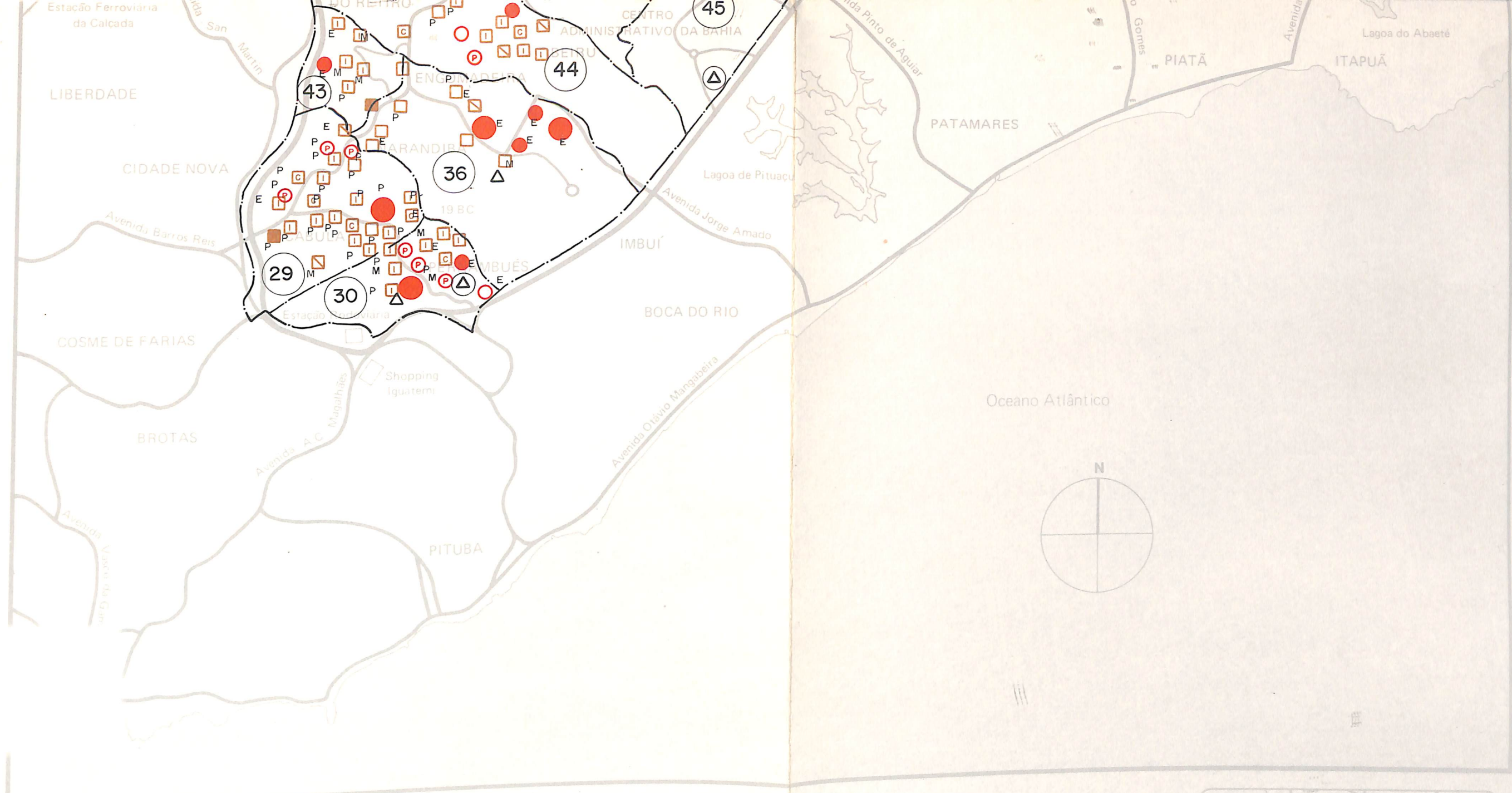
GOVERNO DO
JOÃO DURVAL

SEPLANTEC
Secretaria do Planejamento, Ciência e Tecnologia
CONDER
Companhia de Desenvolvimento da Região Metropolitana de Salvador

PREFEITURA MUNICIPAL DO SALVADOR
SEPLAM
Secretaria Municipal do Planejamento

Escala 1/50.000





- EDUCAÇÃO**
- PRÉ ESCOLAR
 - 1 1º GRAU – NÍVEL 1
 - 2 1º GRAU – NÍVEL 2
 - 3 1º GRAU – NÍVEL 3
 - 4 1º GRAU – NÍVEIS 1 e 2
 - 5 1º GRAU COMPLETO
 - 6 2º GRAU

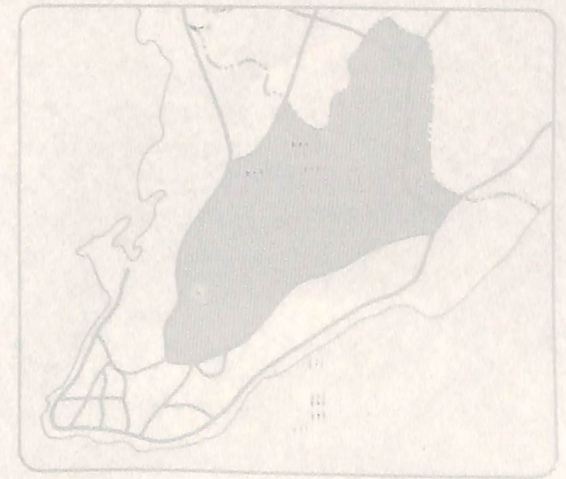
- SAÚDE**
- HOSPITAL
 - POSTO DE SAÚDE
 - CENTRO DE SAÚDE
 - Ⓟ POLICLIÍNICA

- Ⓜ CORREIOS E TELÉGRAFOS
- ▲ CENTRO SOCIAL URBANO
- △ CRECHE

- LIMITE DE ZONA DE INFORMAÇÃO
- 52 Nº DA ZONA DE INFORMAÇÃO
- M Municipal
- E Estadual
- P Particular

Plano de Ocupação para a Área do Miolo de Salvador

07 SERVIÇOS URBANOS E EQUIPAMENTOS Saúde/Educação



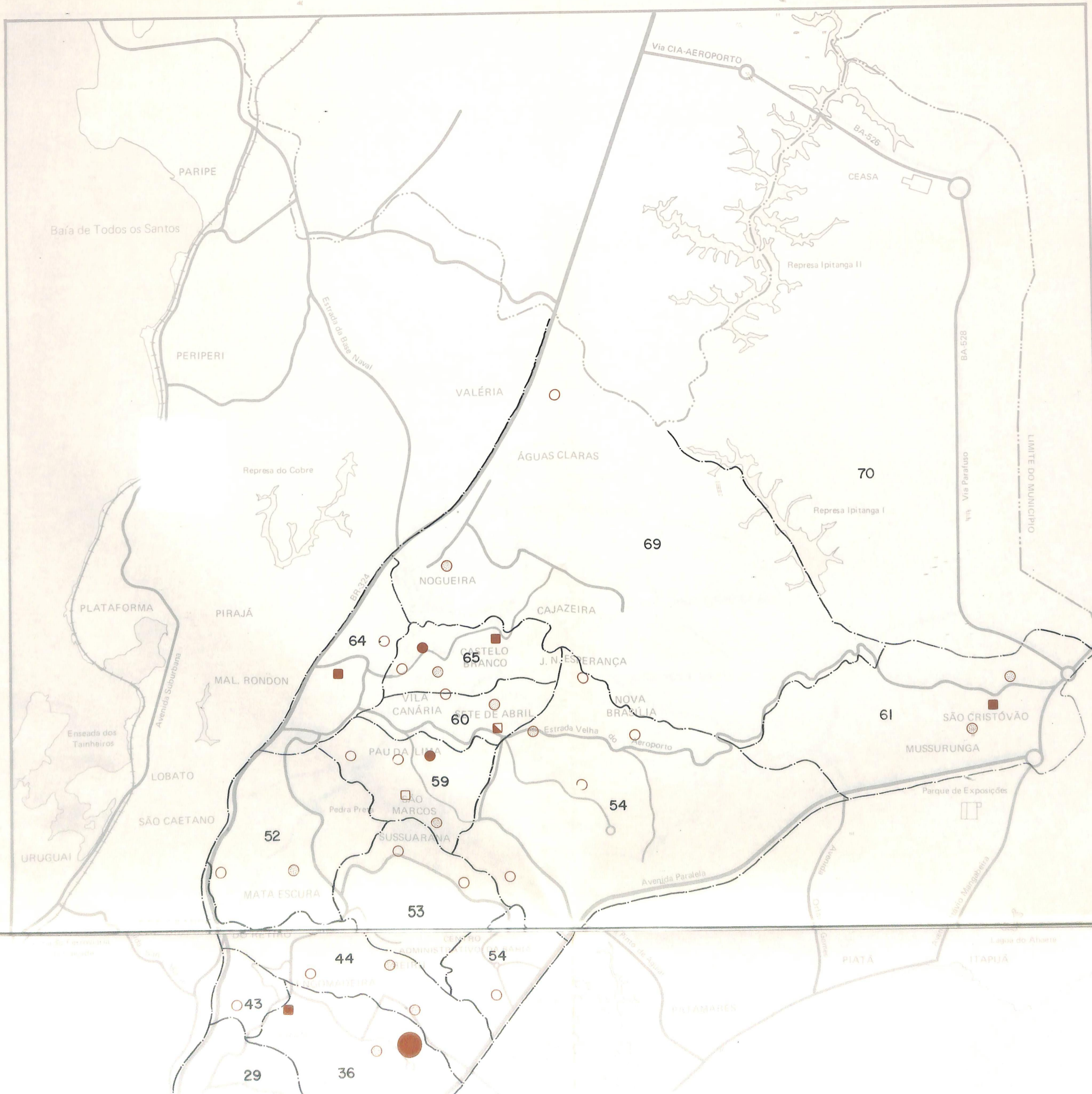
GOVERNO DO ESTADO DO BAHIA
JOÃO DURVAL

SEPLANTEC
Secretaria do Planejamento, Ciência e Tecnologia
CONDER
Companhia de Desenvolvimento da Região Metropolitana de Salvador

PREFEITURA MUNICIPAL DO SALVADOR
SEPLAM
Secretaria Municipal do Planejamento

Escala 1/50.000







- CESTA DO POVO VOLANTE
- ◐ CESTA DO POVO FIXA
- CEASA – CENTRAL DE ABASTECIMENTO
- CEASA – FEIRA MÓVEL
- PAES MENDONÇA CONSTRUÍDO
- PAES MENDONÇA – TERRENO DISPONÍVEL
- ▣ PAES MENDONÇA EM CONSTRUÇÃO
- △ HIPERMERCADOS NAS PROXIMIDADES DA ÁREA DO MIOLO
- LIMITE DE ZONA DE INFORMAÇÃO
- 52 Nº DA ZONA DE INFORMAÇÃO

Plano de Ocupação para a Área do Miolo de Salvador



08 SERVIÇOS URBANOS E EQUIPAMENTOS Abastecimento Alimentar

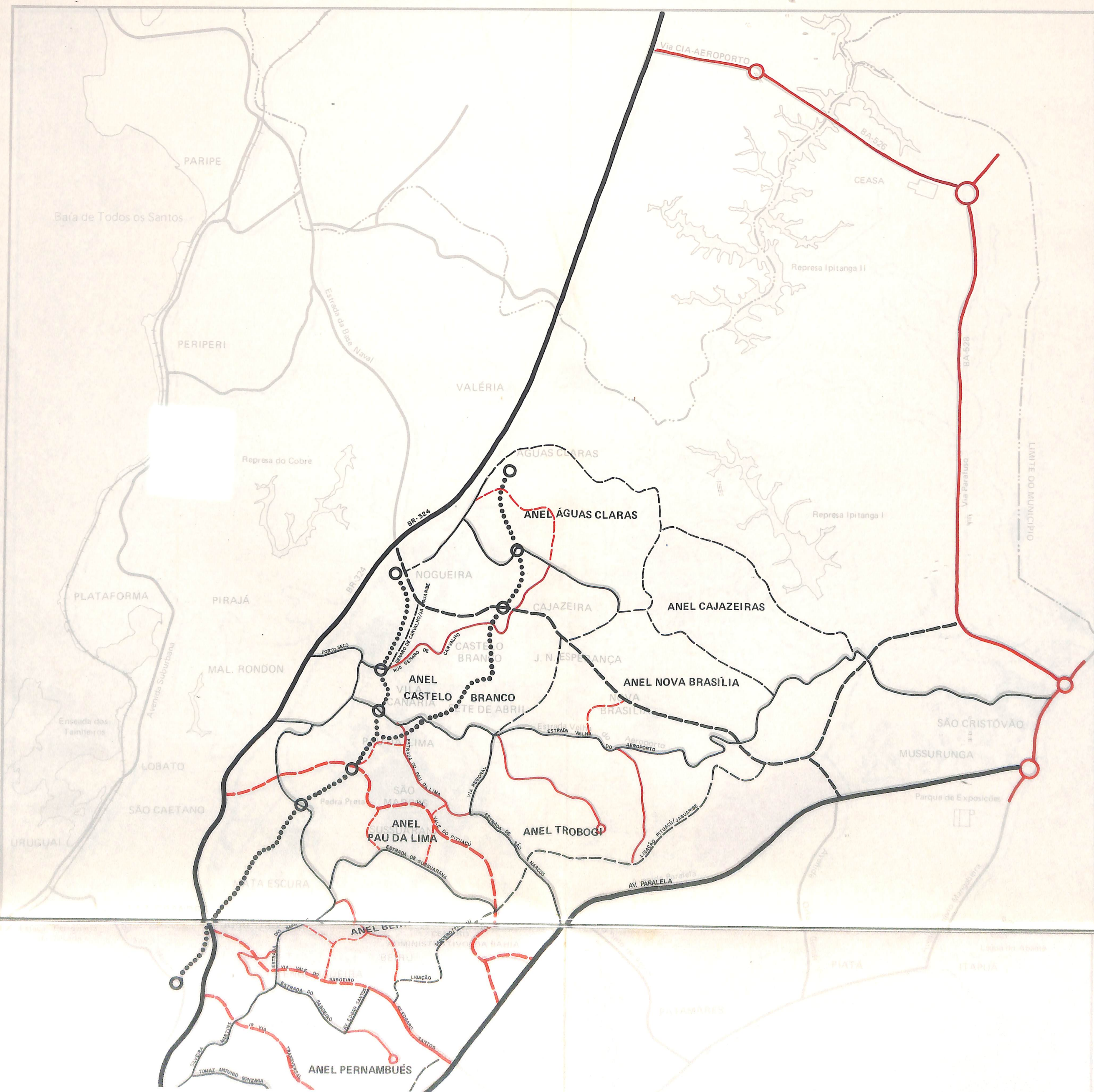
GOVERNO
JOÃO DURVAL

SEPLANTEC
Secretaria do Planejamento, Ciência e Tecnologia
CONDER
Companhia de Desenvolvimento
da Região Metropolitana de Salvador

PREFEITURA MUNICIPAL DO SALVADOR
SEPLAM
Secretaria Municipal do Planejamento

Escala 1/50.000





PARIPE

Baía de Todos os Santos

PERIPERI

Estrada da Base Naval

VALÉRIA

Via CIA-AEROPORTO

CEASA

Represa Ipitanga II

Represa do Cobre

AGUAS CLARAS

ANEL ÁGUAS CLARAS

Represa Ipitanga I

NOGUEIRA

ANEL CAJAZEIRAS

PLATAFORMA

PIRAJÁ

CASTELO BRANCO

ANEL NOVA BRASÍLIA

MAL. RONDON

ANEL CASTELO BRANCO

ANEL TROBOGI

SÃO CRISTÓVÃO

MUSSURUNGA

Parque de Exposições

ANEL PAU DA LIMA

ANEL TROBOGI

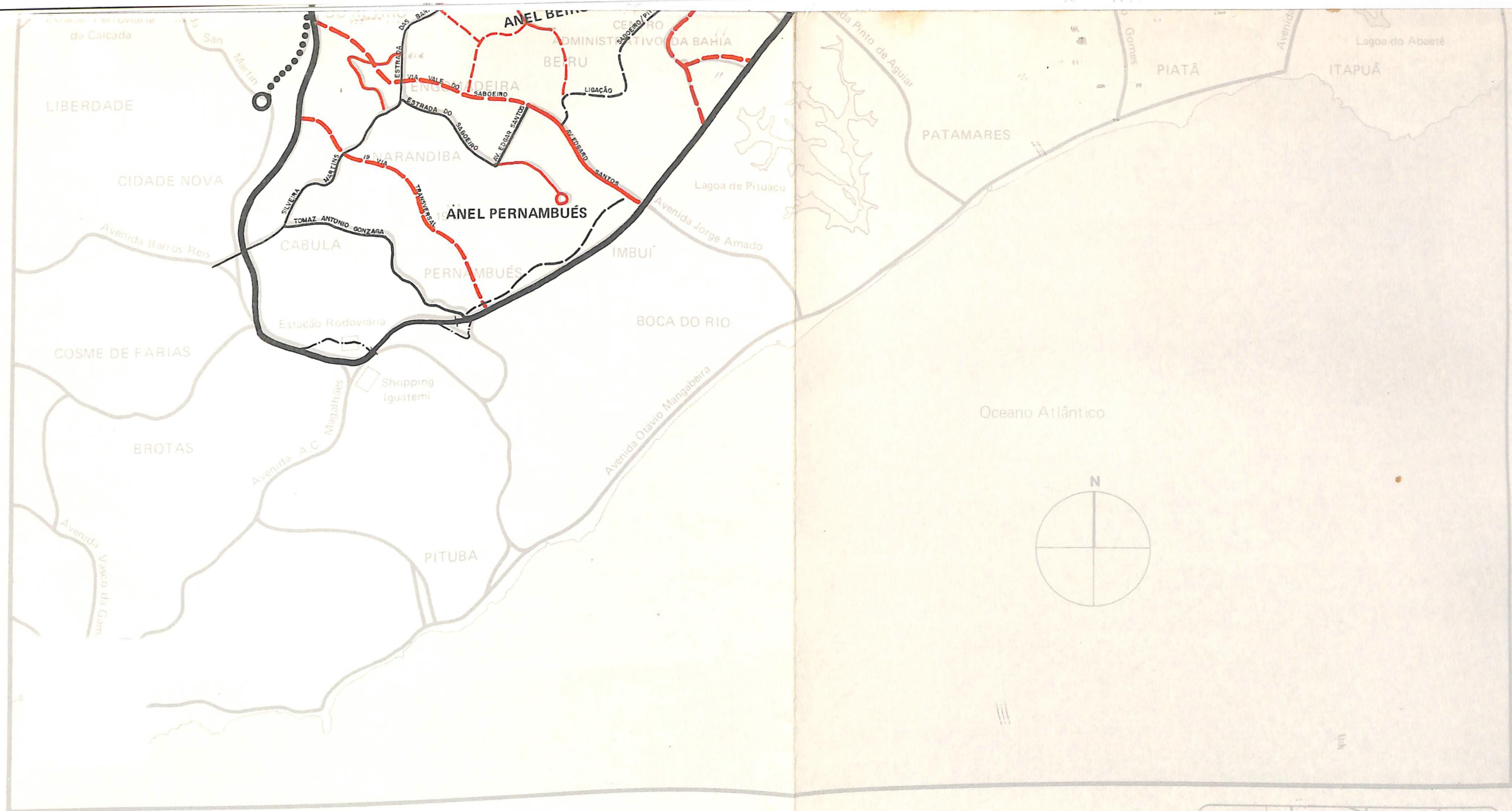
URUGUAI








SÃO CAETANO

ANEL B...

ANEL PERNAMBUÉS

LIMITE DO MUNICÍPIO

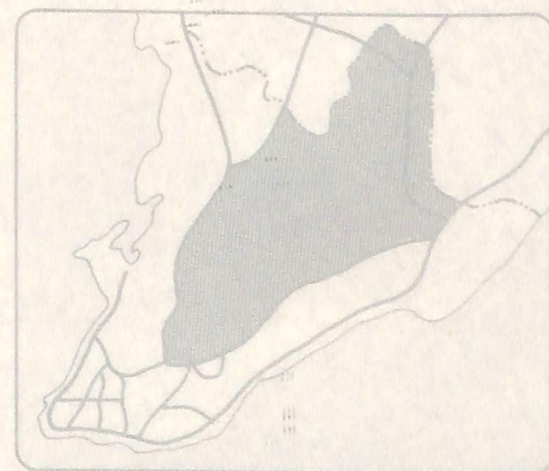


-  VIA EXPRESSA
-  VIA ARTERIAL I
-  VIA ARTERIAL II
-  VIA COLETORA I
-  VIA COLETORA II
-  TRANSPORTE DE MASSA
-  ESTAÇÃO DE TRANSBORDO PROPOSTA

OBSERVAÇÕES

Vias Existentes em linhas contínuas
 Vias Projetadas em linhas descontínuas

Plano de Ocupação para a Área do Miolo de Salvador



09 SISTEMA VIÁRIO PROPOSTO Hierarquização das Vias

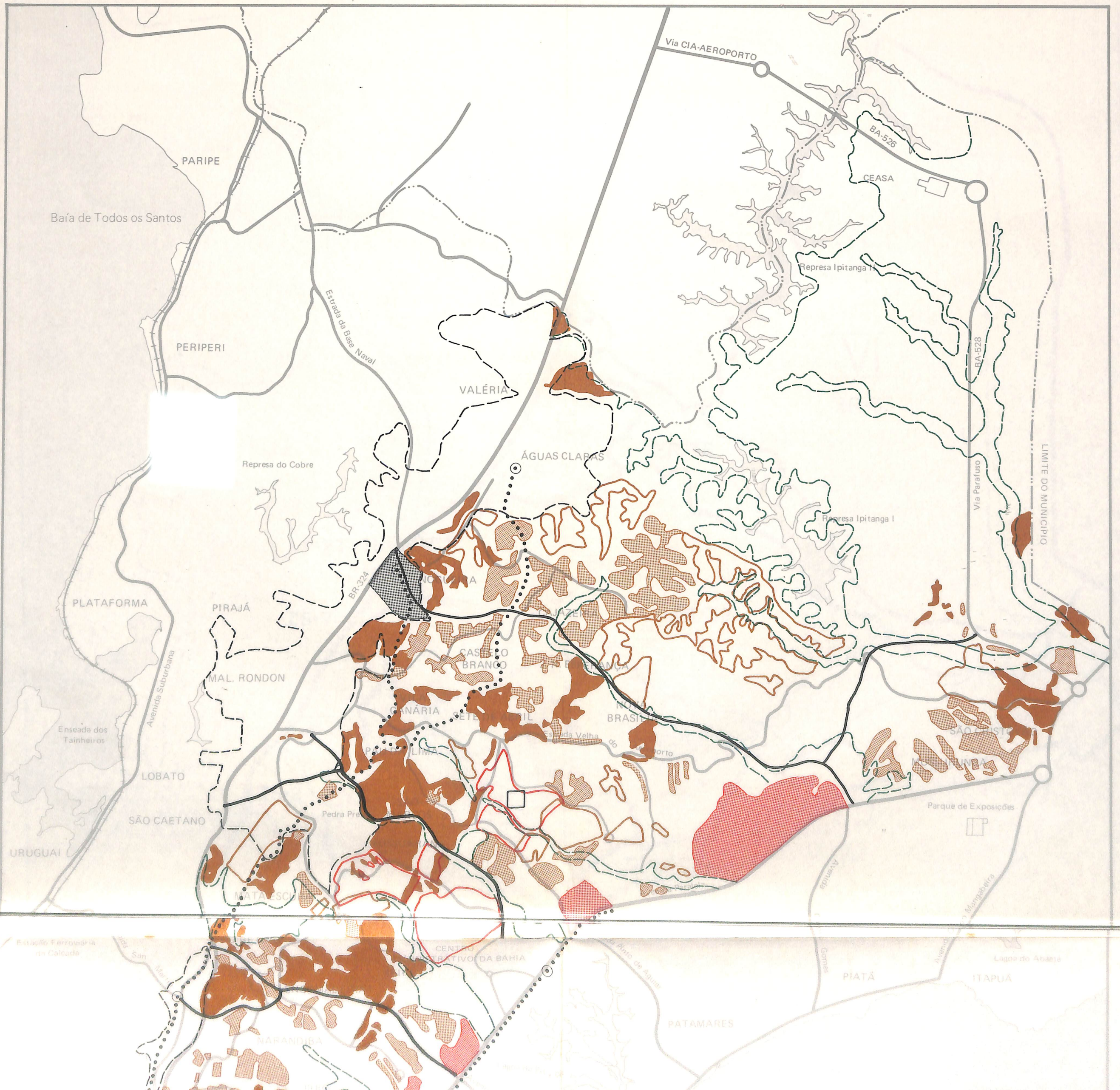
GOVERNO DO
JOÃO DURVAL

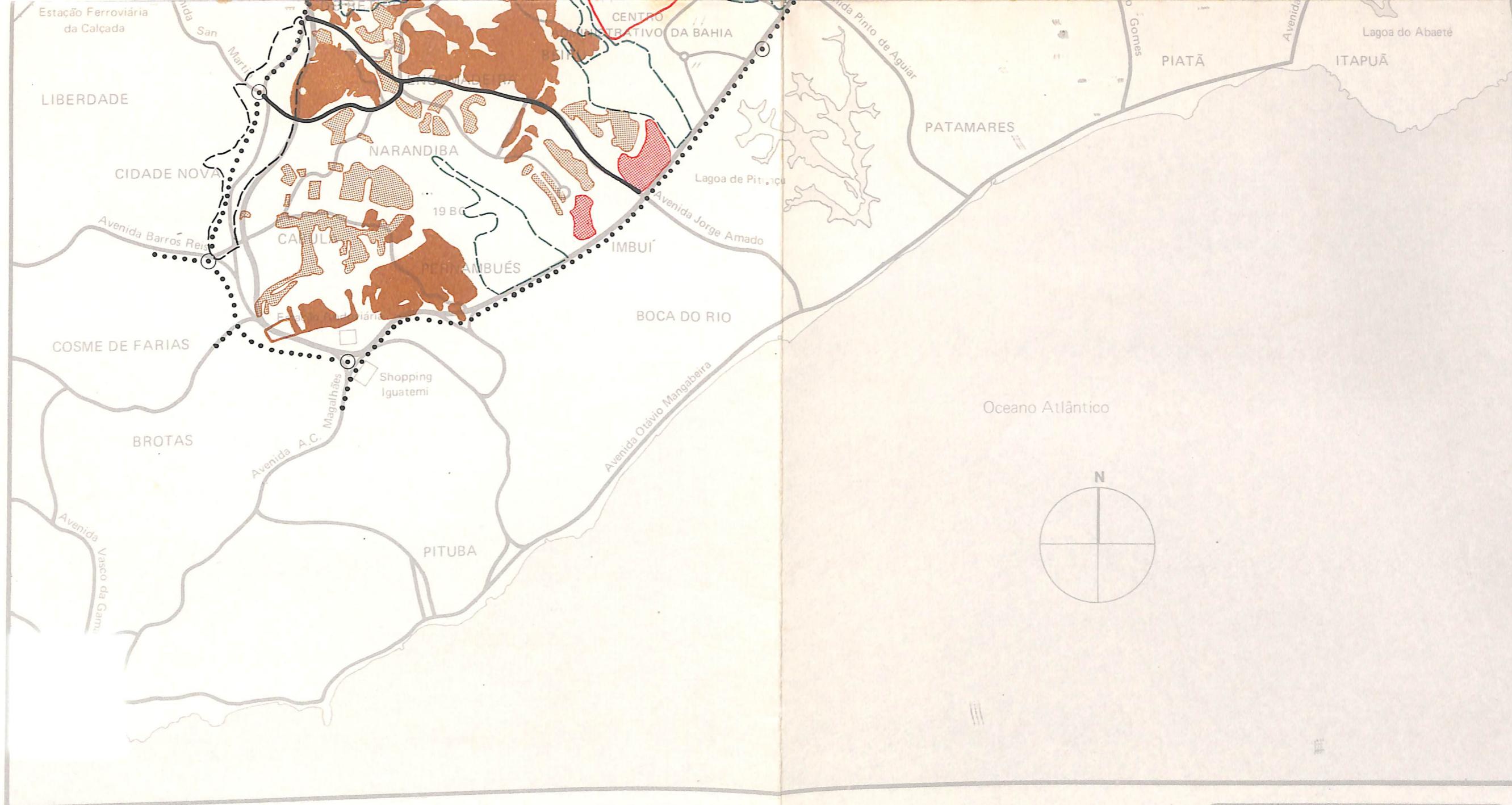
SEPLANTEC
 Secretaria do Planejamento, Ciência e Tecnologia
 CONDER
 Companhia de Desenvolvimento
 da Região Metropolitana de Salvador












PREFEITURA MUNICIPAL DO SALVADOR
 SEPLAM
 Secretaria Municipal do Planejamento

Escala 1/50.000







-  OCUPAÇÃO EXISTENTE (Espontânea)
-  OCUPAÇÃO EXISTENTE (Programada)
-  OCUPAÇÃO PROJETADA
-  VÁZIOS PRIORITÁRIOS PARA OCUPAÇÃO DE RENDA "A" E "B"
-  VÁZIOS PRIORITÁRIOS PARA OCUPAÇÃO DE RENDA "C"
-  SUBCENTRO JAGUARIBE
-  DINURB
-  PARQUES
-  VIAS TRANSVERSAIS
-  TRANSPORTE DE MASSA
-  LOTES URBANIZADOS DA PREFEITURA DO SALVADOR

Plano de Ocupação para a Área do Miolo de Salvador

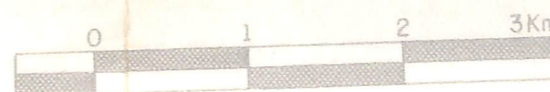


10 | ESTRUTURA PROPOSTA

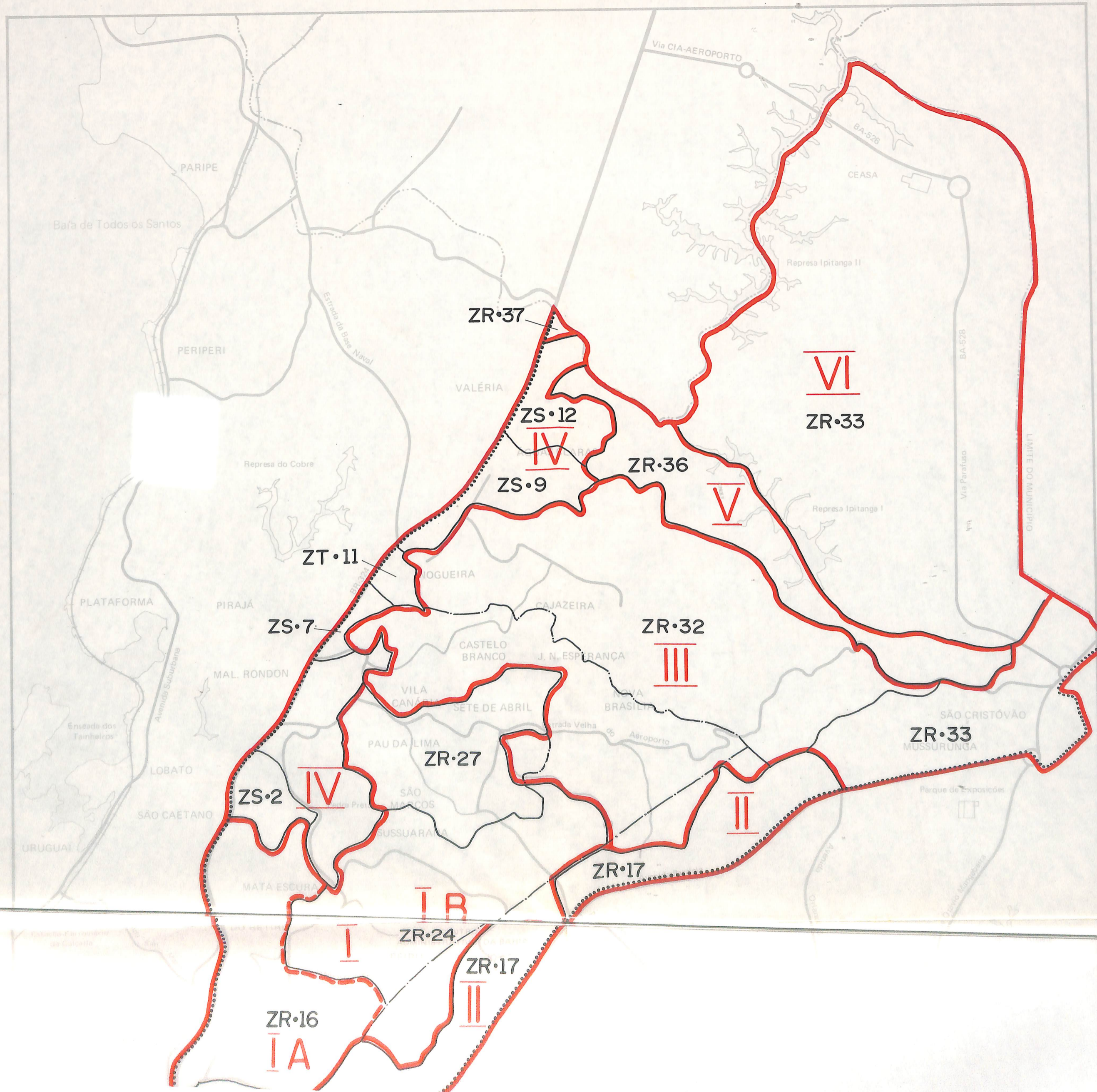
GOVERNO
JOÃO DURVAL

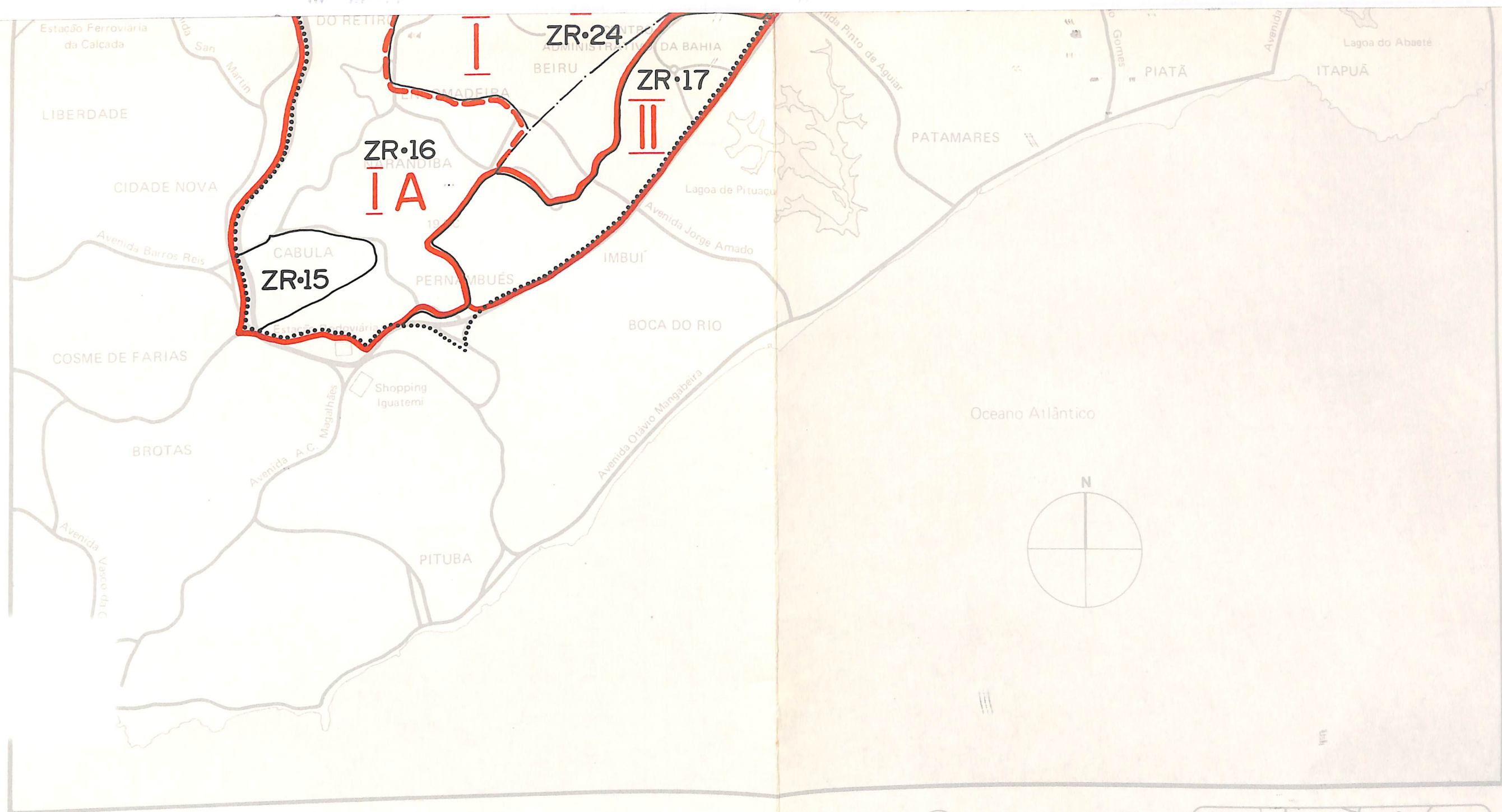
SEPLANTEC
Secretaria do Planejamento, Ciência e Tecnologia
CONDER
Companhia de Desenvolvimento da Região Metropolitana de Salvador

Escala 1/50.000



PREFEITURA MUNICIPAL DO SALVADOR
SEPLAM
Secretaria Municipal do Planejamento





- LIMITE DO MIOLO
- .-.- ZONAS DE USO/LOUOS
- ZONAS DE USO PROPOSTAS
- SUB-ÁREAS

Plano de Ocupação para a Área do Miolo de Salvador



11 SUB-ÁREAS/PRIORIDADES

Zonas de Concentração de Usos: Existentes e Propostas

GOVERNO
JOÃO DURVAL

SEPLANTEC
Secretaria do Planejamento, Ciência e Tecnologia
CONDER
Companhia de Desenvolvimento da Região Metropolitana de Salvador

Escala 1/50.000



PREFEITURA MUNICIPAL DO SALVADOR
SEPLAM
Secretaria Municipal do Planejamento