

PREFEITURA DA CIDADE DO SALVADOR  
PROGRAMA DE DESENVOLVIMENTO SOCIAL  
- PRODESO -

ZONAS HOMOGÊNEAS  
HABITAÇÕES NORMAIS/SUB NORMAIS/DECADENTES

COORDENAÇÃO DE HABITAÇÃO POPULAR  
1976

LEGENDA DO MAPA DE TECIDO URBANO

- ALTO GABARITO/ VILAS - residências de luxo, confortáveis, com área externa e de bom padrão construtivo.
- Residências Boas - residências com área externa e com bom padrão construtivo.
- Residências Regulares - residências com tamanho médio, razoável padrão construtivo (tipo "bangalô")
- Casas Conjugadas/casas de Corredor - residências geminadas ou casas antigas.
- Casas Primativas - residências pequenas, de taipa, madeira, etc, com precário padrão construtivo.
- Edifícios com mais de 4 pavimentos acima da cota da rua
- Edifícios até 4 pavimentos acima da cota da rua.
- Edifícios Antigos - edifícios com 2 ou 3 andares, amplos e antigos (bem conservados a maioria deles estão situados no centro da cidade.
- Casarões/Sobrados
- Outras Edificações - construções para fins determinados: escolas, galpões, indústrias, etc.

## CONCEITUAÇÃO

### 1. HABITAÇÕES NORMAIS

- Alto Gabarito/vilas
- Residências boas
- Residências regulares
- Edifícios

### 2. HABITAÇÕES DECADENTES

- Residências regulares
- Casas conjugadas
- Casas de corredor
- Edifícios

Em estado precário de conservação

### 3. HABITAÇÕES SUB-NORMAIS

- Residências primitivas

Bairro nº 01 : BARRA

População total: 21.100 habitantes

Densidade: 189 hab/ha

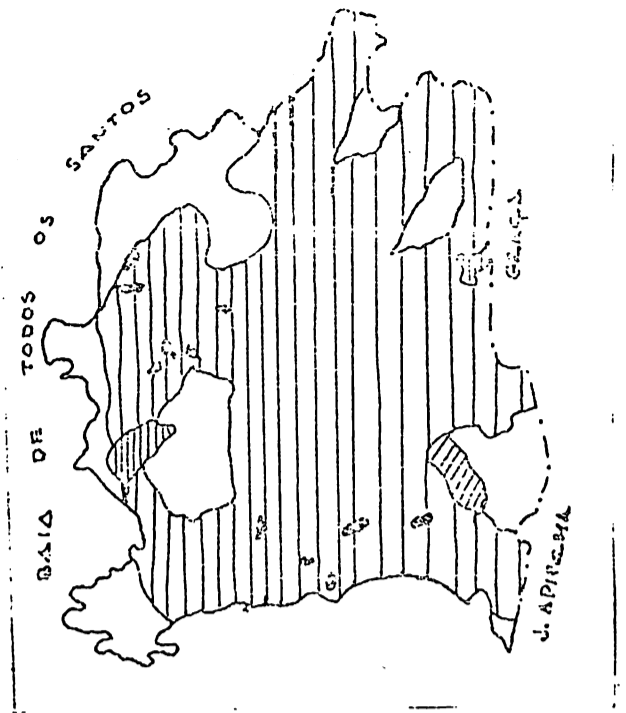
Superfície total: 114,38 ha

Área Construída -

Hab. normal: 96,35%

Hab. decadente: 1,56%

Gdes equipamentos: 2,08%



Bairro nº 02: JARDIM APIPEMA

MORRO DO GATO - MORRO IPIRANGA

População total: 5.696 hab.

Densidade: 67 hab/ha

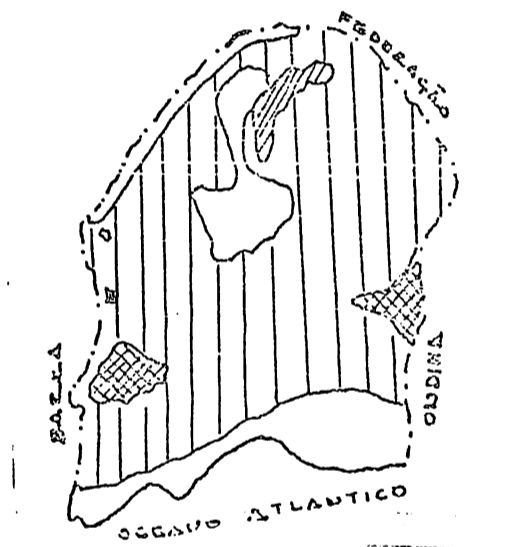
Superfície total: 85:12 ha

Área Construída -

Hab. Normal: 92:0%

Hab. decadente: 2,4%

Hab. Sub-noral: 5,6%



Bairro nº 03: ONDINA-S. LÁZARO

População total: 5.179 hab.

Densidade: 44 hab/ha

Superfície total: 116,60 ha

Área Construída -

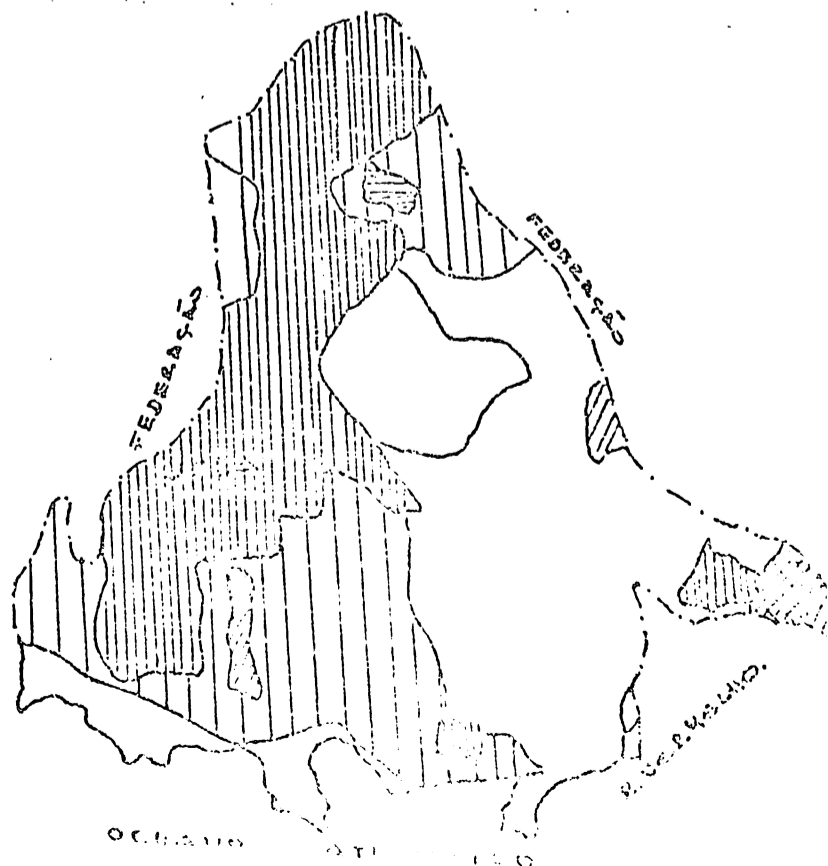
Hab. normal: 39,78%

Hab. decadente: 5,38%

Hab. sub-normal: 1,61%

Gdes. equipamentos: 52,15%

Indústria: 1,07%



Bairro nº 01 : BARRA

População total: 21.100 habitantes

Densidade: 189 hab/ha

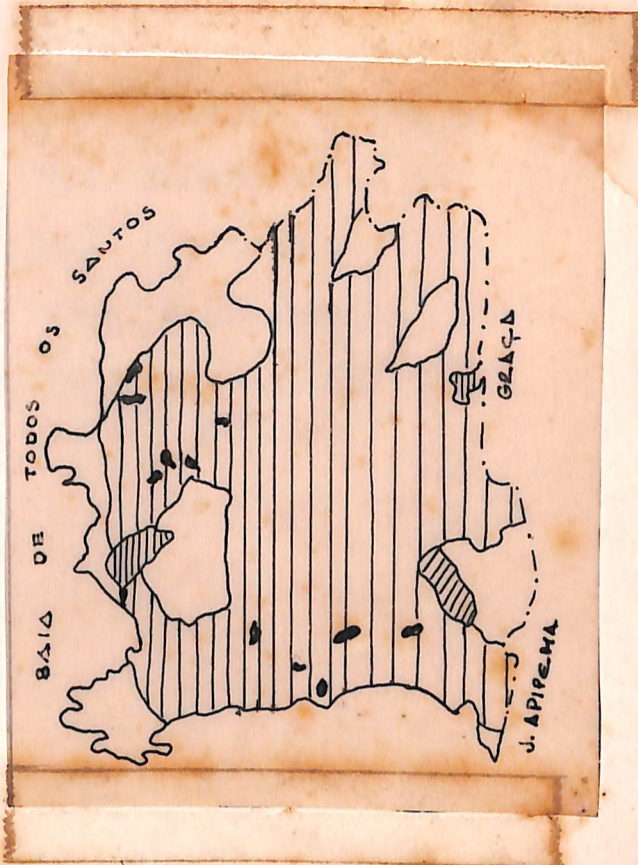
Superfície total: 114,38 ha

Área Construída -

Hab. normal: 96,35%

Hab. decadente: 1,56%

Gdes equipamentos: 2,08%



Bairro nº 02: JARDIM APIPEMA

MORRO DO GATO - MORRO IPIRANGA

População total: 5.696 hab.

Densidade: 67 hab/ha


Superfície total: 85:12 ha

Área Construída -

Hab. Normal: 92:0%

Hab. decadente: 2,4%

Hab. Sub-noral: 5,6%



Bairro nº 03: ONDINA-S.LÁZARO

População total: 5.179 hab.

Densidade: 44 hab/ha

Superfície total: 116,60 ha

Área Construída -

Hab. normal: 39,78%

Hab. decadente: 5,38%

Hab. sub-normal: 1,61%

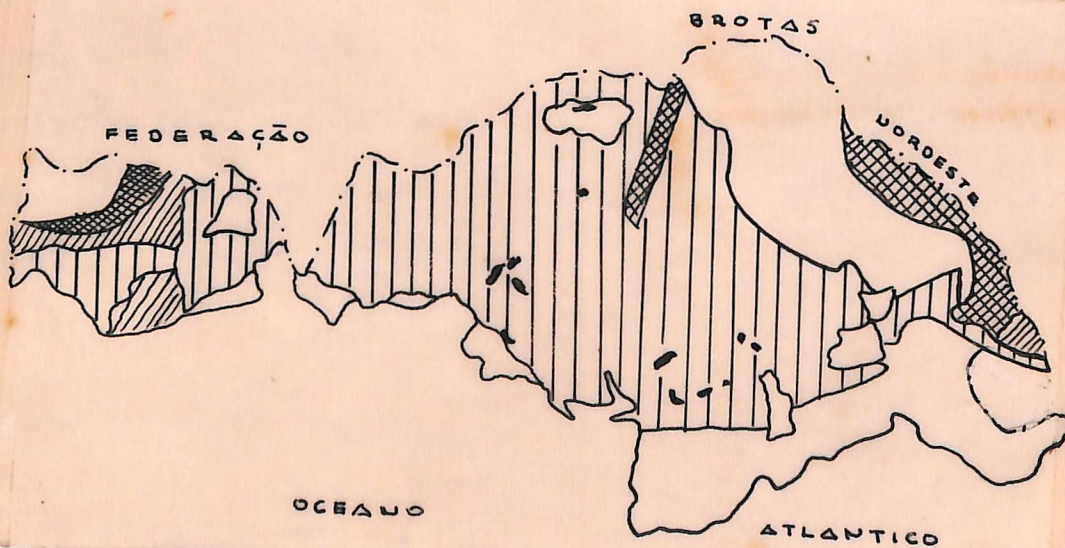
Gdes. equipamentos: 52,15%

Indústria: 1,07%



Bairro nº 04: RIO VERMELHO  
População total: 13.794 hab.  
Densidade: 89 hab/ha  
Superfície total: 154,74 ha  
Área Construída -

Hab. normal: 80,00%  
Hab. decadente: 7,90%  
Hab. Sub-normal: 9,77%  
Gdes. equipamentos 1,39%  
Indústria: 0,93%



Bairro nº 05 AMARALINA  
População total: 3.270 hab.  
Densidade: 106 hab/ha  
Superfície total: 30,75 ha  
Área Construída -  
Hab. normal: 82,22%  
Hab. decadente: 8,89%  
Gdes. equipamentos: 8,89%



Bairro nº 06: NORDESTE DE AMARALINA

População total: 40.465 hab.

Densidade: 199 hab/ha

Superfície total: 202,93 ha

Área Construída -

Hab. normal: 10,63%

Hab. decadente: 28,50%

Hab. Sub-normal: 60,87%



Bairro nº 07: PITUBA

População total: 8.613 hab.

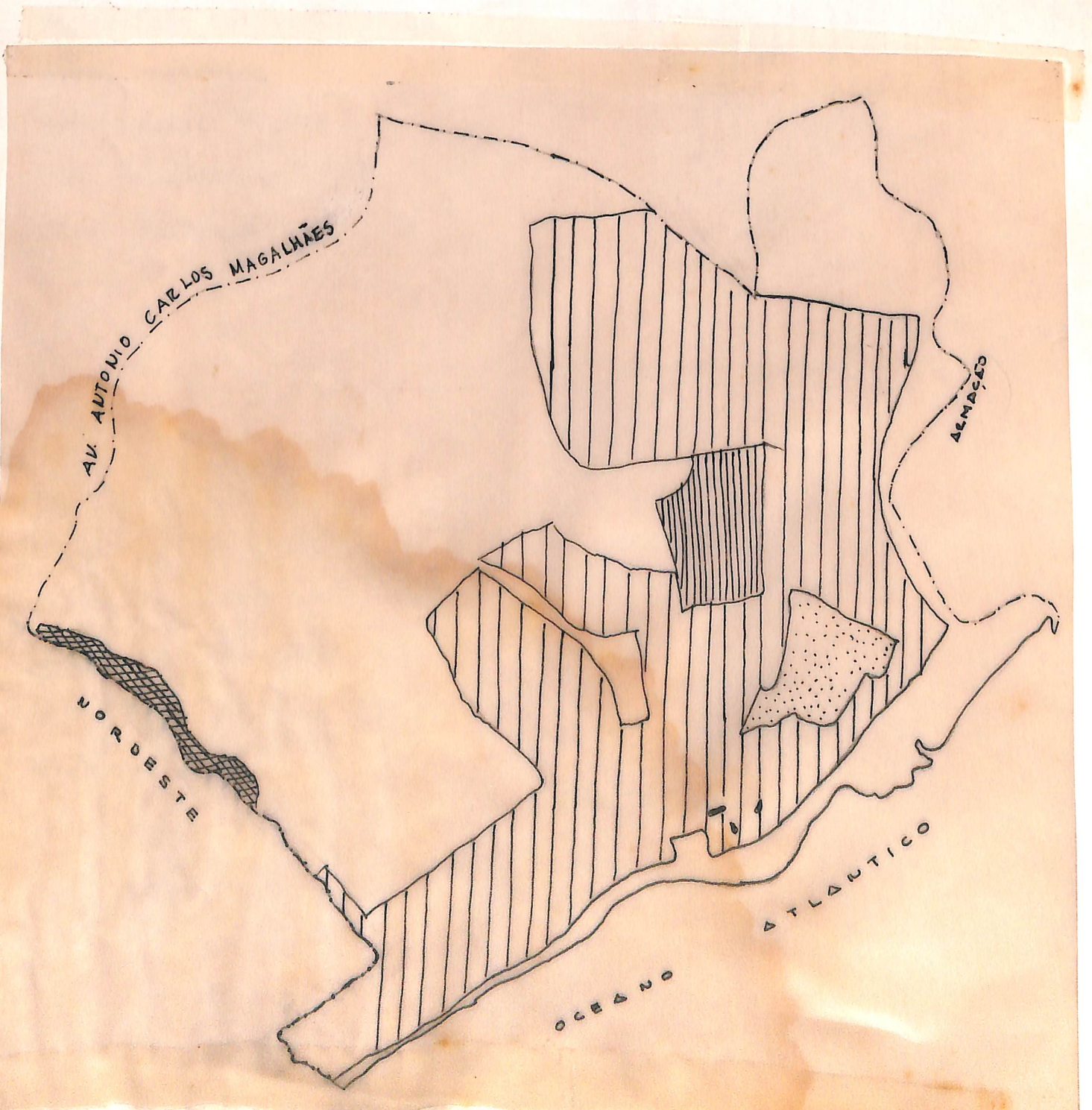
Densidade: 14 hab/ha

Superfície total: 623,59 ha

Área Construída -

Hab. normal: 93,88%

Gdes. equipamentos: 6,19%



Bairro nº 08: VITÓRIA - C. GRANDE

População total: 5.462 hab.

Densidade: 133 hab/ha

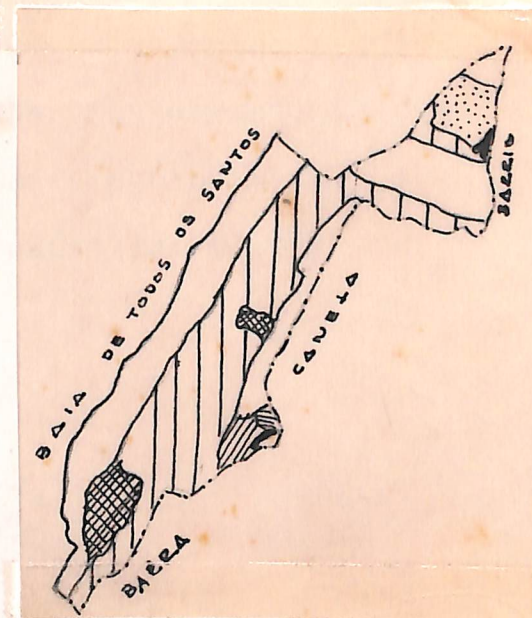
Superfície total: 41,04% ha

Área Construída : -

Hab. normal: 81,67%

Hab. Sub-normal: 11,67%

Gdes. equipamentos: 6,67%



Bairro nº 09: GRAÇA

População total: 9.396 hab.

Densidade: 173 hab/ha

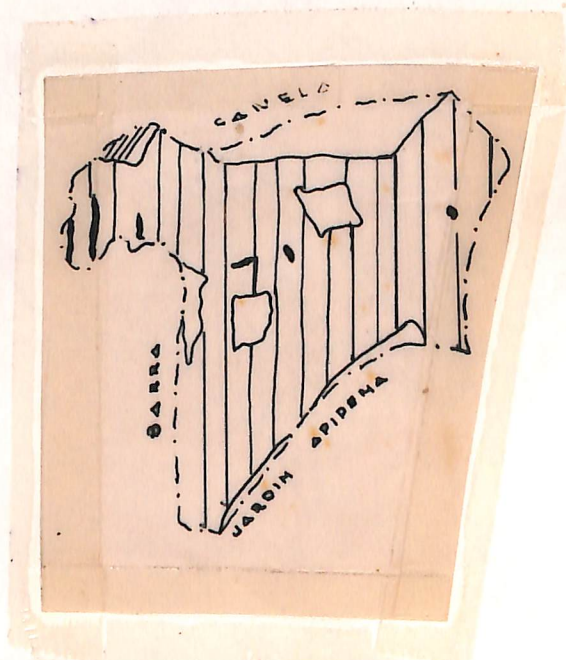
Superfície total: 54,33%ha

Área Construída : -

Hab. normal: 97,26%

Hab. decadentes: 1,37%

Gdes. equipamentos: 1,37%



Bairro nº 10: CANELA

População total: 4.517 hab.

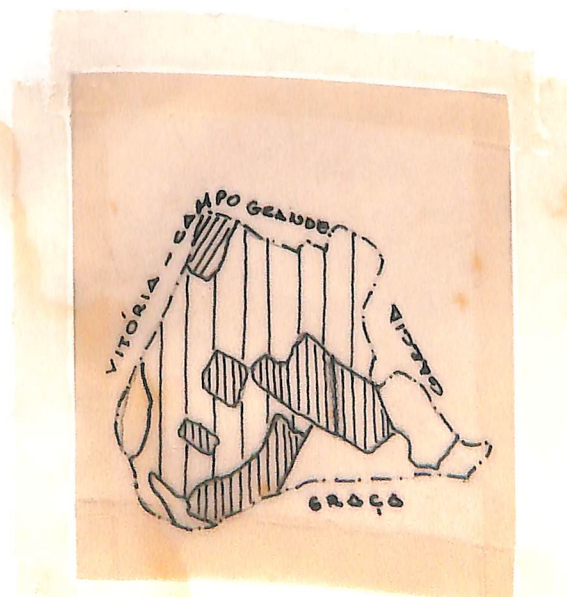
Densidade: 221 hab/ha

Superfície total: 20,40 ha

Área Construída : -

Hab. normal: 72,13%

Gdes. equipamentos: 27,87%





Bairro nº 11: FEDERAÇÃO

População total: 46.224 hab.

Densidade: 159 hab/ha

Superfície total: 289,81 ha

Área Construída: -

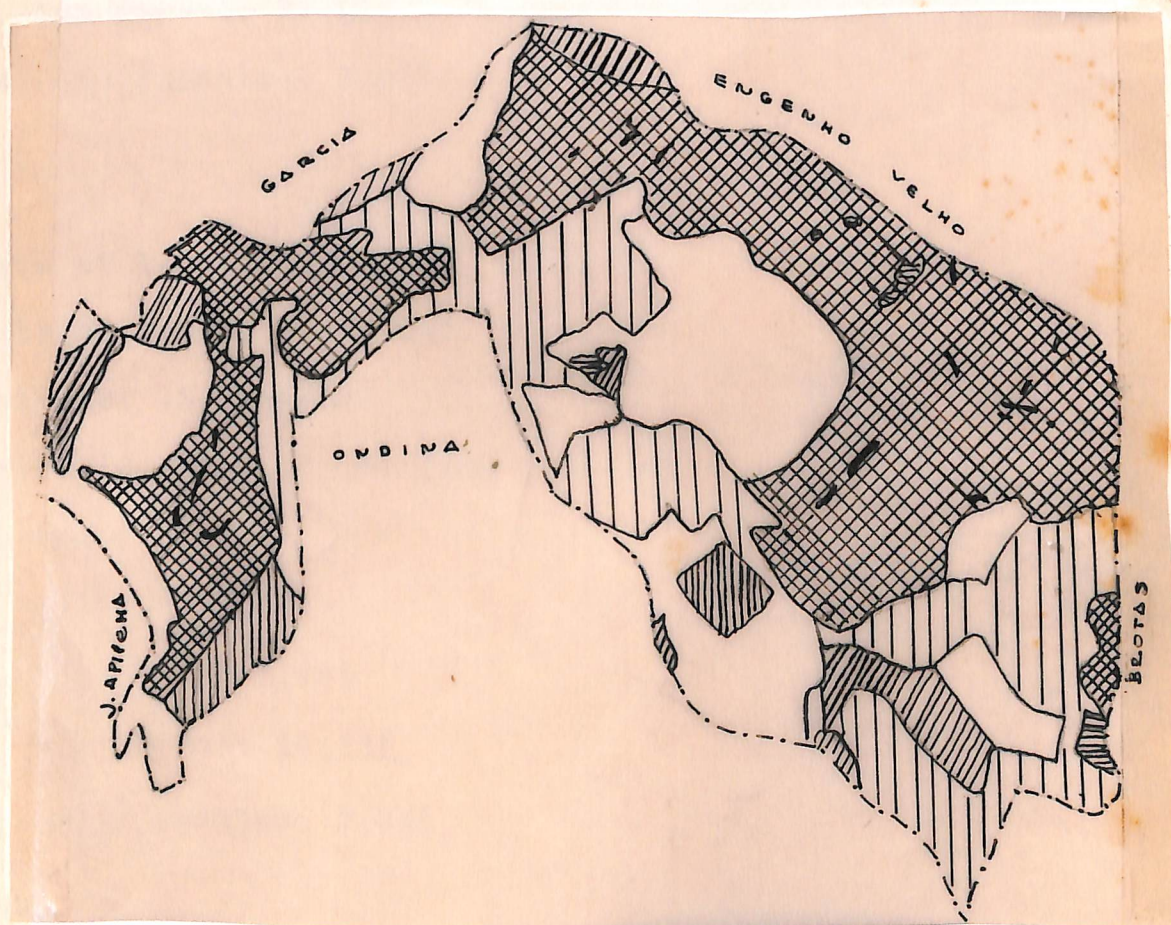
Hab. normal: 33,33%

Hab. decadente: 6,77%

Hab. Sub-normal: 53,91%

Gdes. equipamentos: 5,21%

Indústria: 0,78%



Bairro nº 12: GARCIA

População total: 16.147 hab.

Densidade: 221 hab/ha

Superfície total: 73,00 ha

Área Construída: -

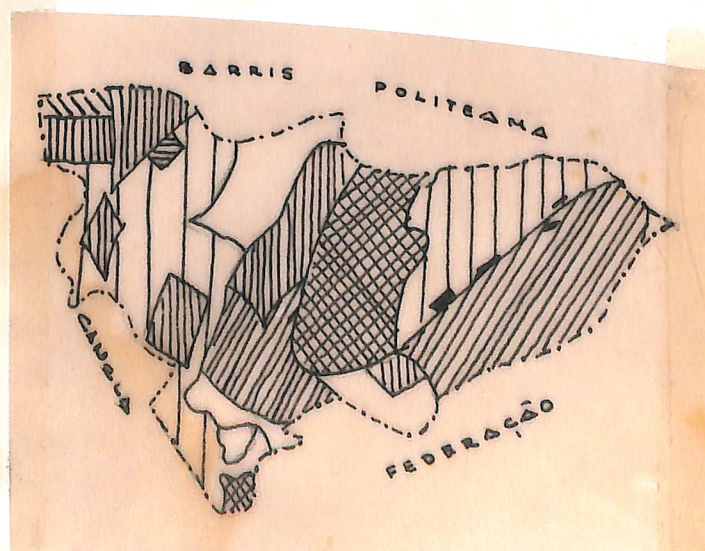
Hab. normal: 36,91%

Hab. decadente: 18,12%

Hab. Sub-normal: 19,46%

Gdes. equipamentos: 24,83%

Indústria: 0,67%



Bairro nº 13: BARRIS - POLITEAMA

População total: 11.528 hab.

Densidade: 249 hab/ha

Superfície total: 46,39 ha

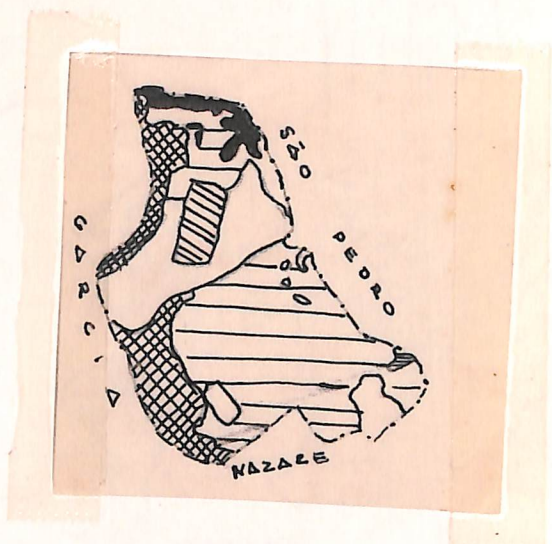
Área Construída: -

Hab. normal: 71,05%

Hab. decadente: 5,26%

Hab. Sub-normal: 21,05%

Gdes. equipamentos: 2,63%



Bairro nº 14: TORORÓ

População total: 4.940 hab.

Densidade: 159 hab/ha

Superfície total: 31,01 (sem o dique)

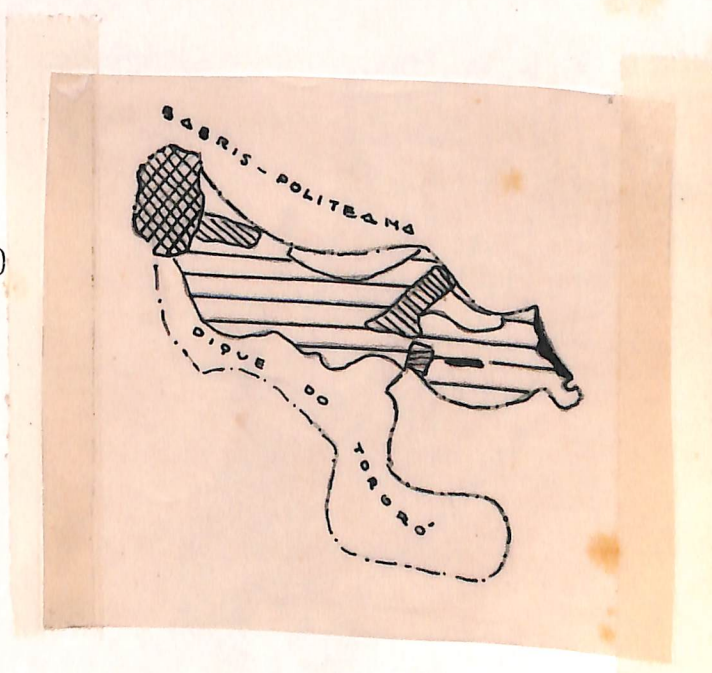
Área Construída: -

Hab. normal: 73,47%

Hab. decadente: 8,16%

Hab. sub-normal: 16,33%

Gdes. equipamentos: 2,04%



Bairro nº 15: SÃO PEDRO

População total: 16.137 hab.

Densidade: 250 hab/ha

Superfície total: 64,57 ha


Área Construída: -

Hab. normal: 91,15%

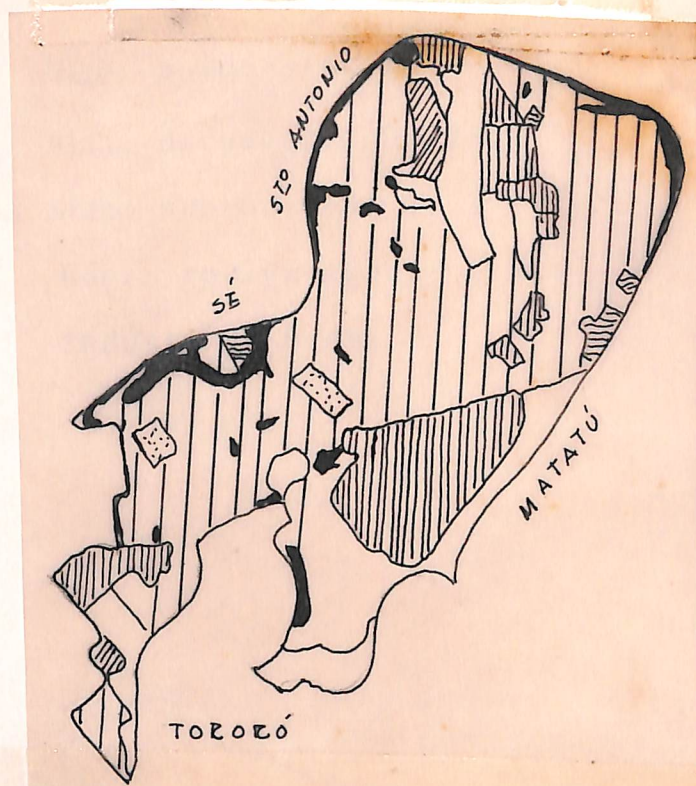
Hab. decadente: 2,65%

Hab. sub-normal: 3,54%

Gdes. equipamentos: 2,65%

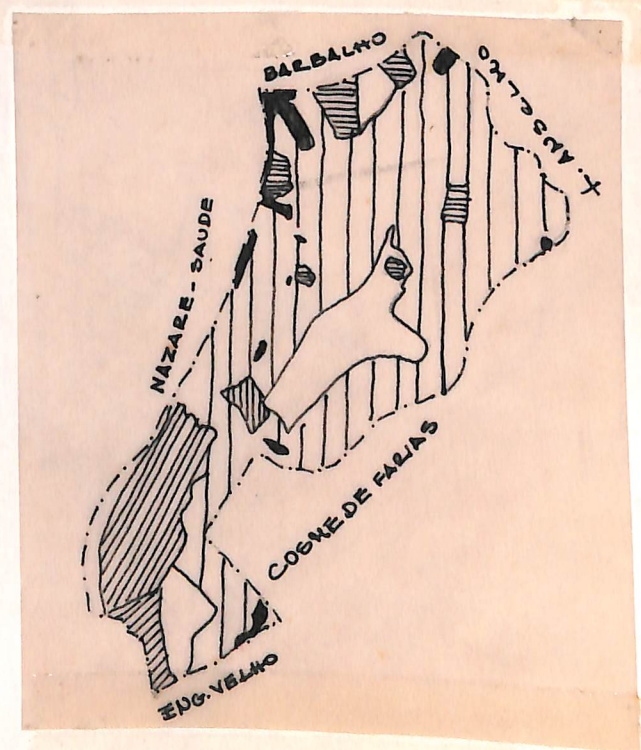


Bairro nº 16: NAZARÉ - SAÚDE  
 População total: 31.525 hab.  
 Densidade: 241 hab/ha  
 Superfície total: 130,62 ha  
 Área Construída: -  
 Hab. normal: 79,69%  
 Hab. decadente: 1,56%  
 Gdes. equipamentos: 17,58%  
 Indústria: 1,17%

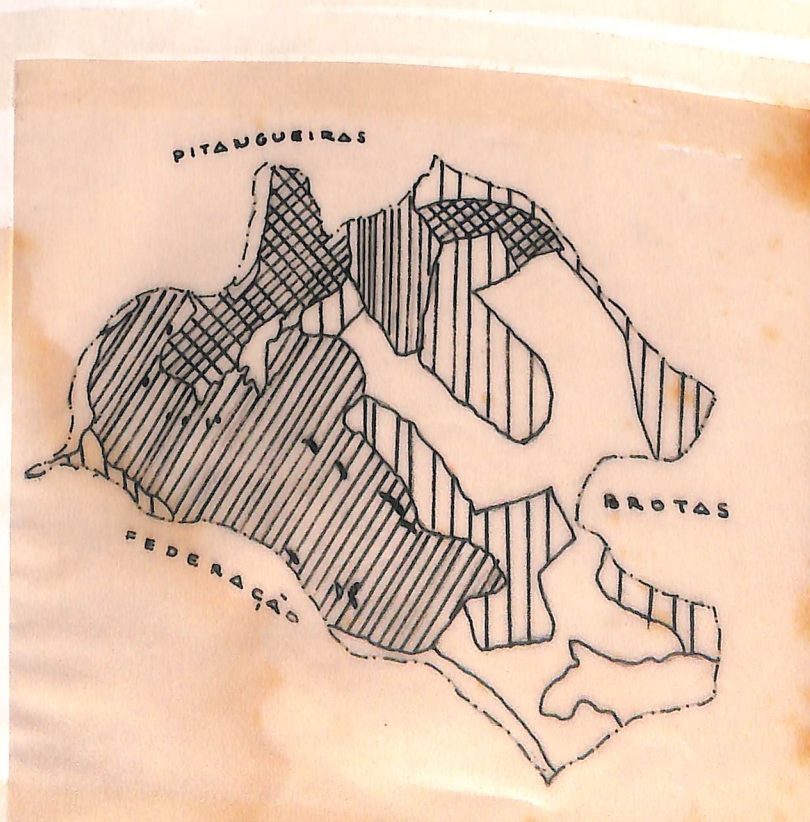


Bairro nº 17: MATATU - STº AGOSTINHO -  
 PITANGUEIRAS

População total: 15.031 hab.  
 Densidade: 184 hab/ha  
 Superfície total: 81,67 ha  
 Área Construída: -  
 Hab. normal: 82,35%  
 Hab. decadente: 11,76%  
 Gdes. equipamentos: 2,21%  
 Indústria: 3,68%

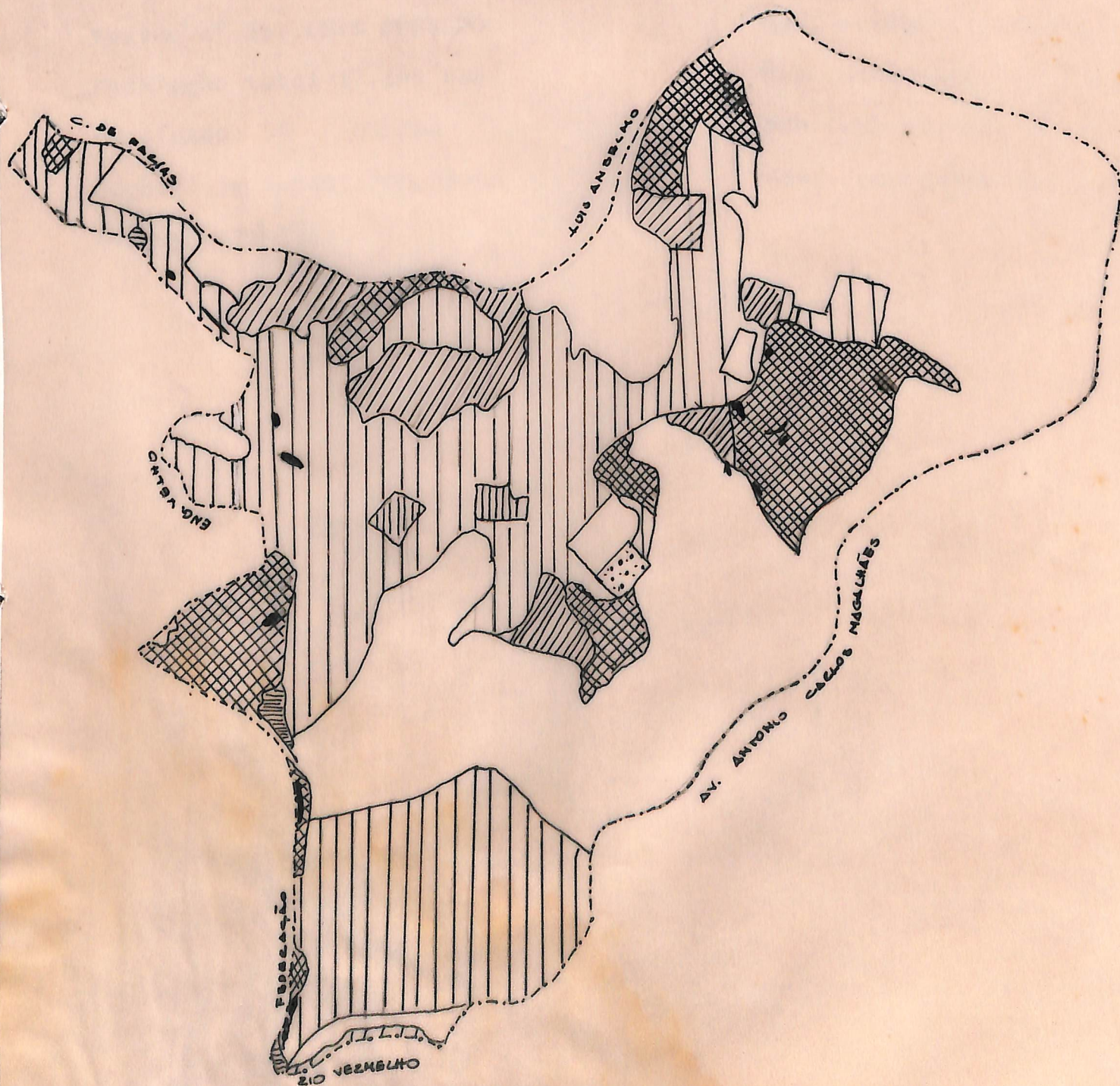


Bairro nº 18: ENGENHO VELHO  
 População total: 23.894 hab.  
 Densidade: 187 hab/ha  
 Superfície total: 127,97 ha  
 Área Construída: -  
 Hab. normal: 30,92%  
 Hab. decadente: 37,20%  
 Hab. sub normal: 26,09%  
 Gdes. equipamentos: 5,80%



Bairro nº 19: BROTAS  
População total: 38.023 hab.  
Densidade: 64, hab/ha  
Superfície total: 291,20 ha  
Área Construída: -

Hab. normal: 65,30%  
Hab. decadente: 09,97%  
Hab. sub-normal: 23,17%  
Gdes. equipamentos: 1,32%  
Indústria: 0,49%



Bairro nº 20: COSME DE FARIAS

População total: 30.424 hab.

Densidade: 305 hab/ha

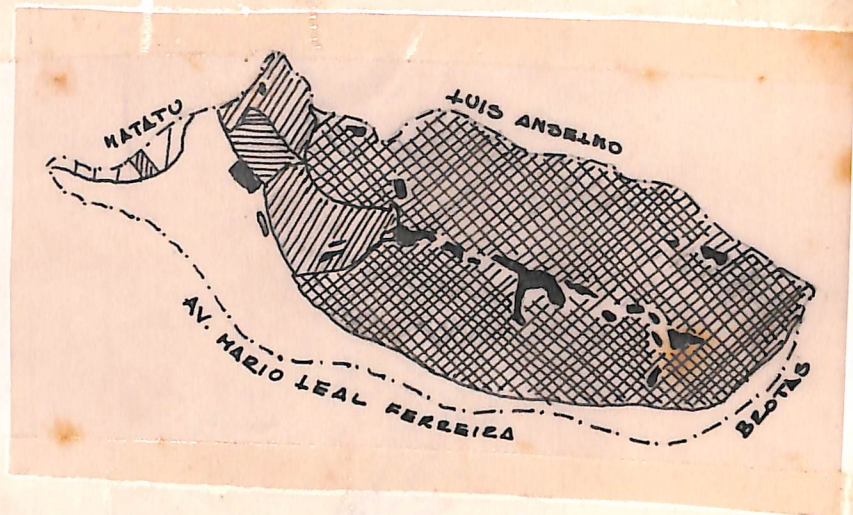
Superfície total: 99,62 ha

Área Construída: -

Hab. decadente: 12,33%

Hab. sub-normal: 86,30%

Gdes. equipamentos: 1,37%



Bairro nº 21: LUIS ANSELMO

População total 12.100 hab.

Densidade: 58 hab/ha

Superfície total: 206.93 ha

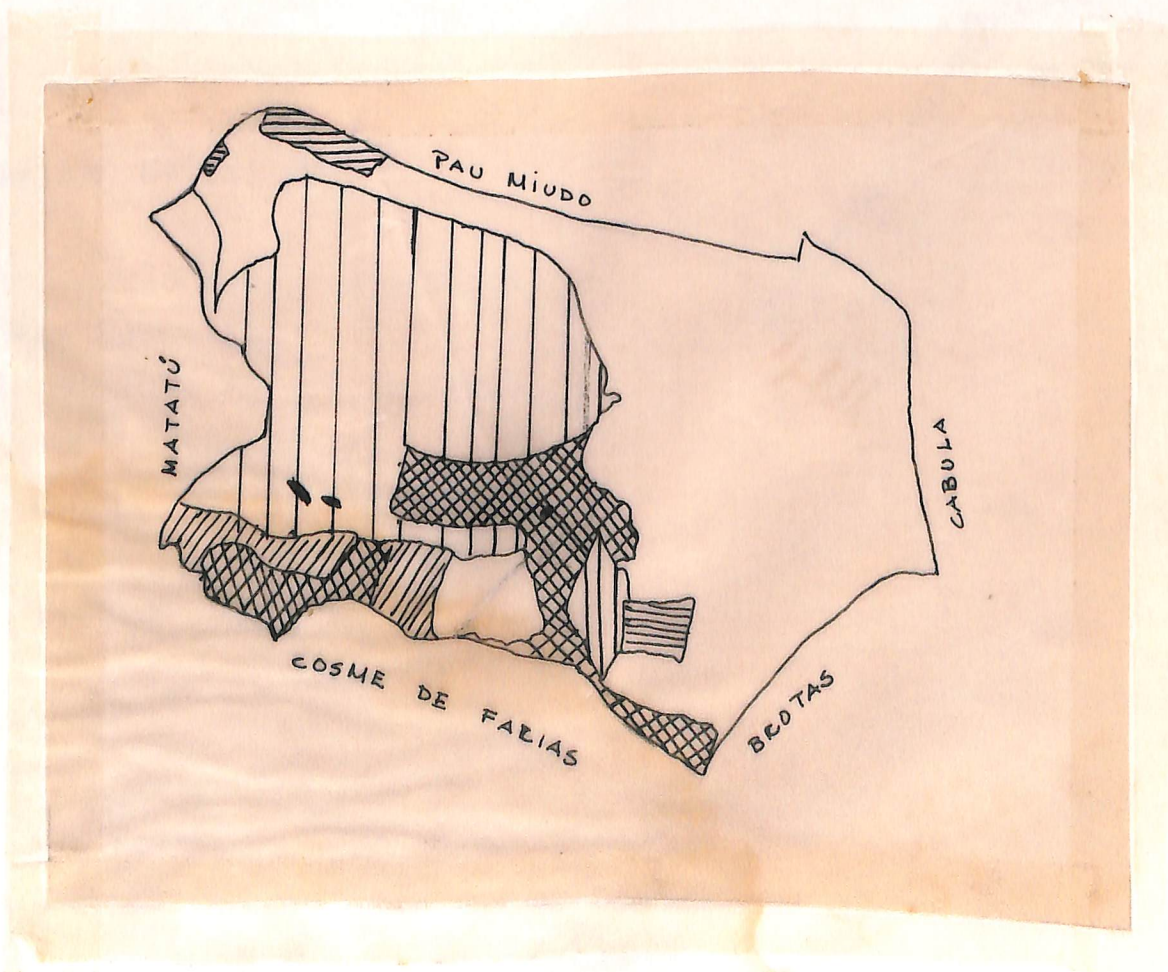
Área Construída: -

Hab. normal: 72,15%

Hab. decadente: 13,50%

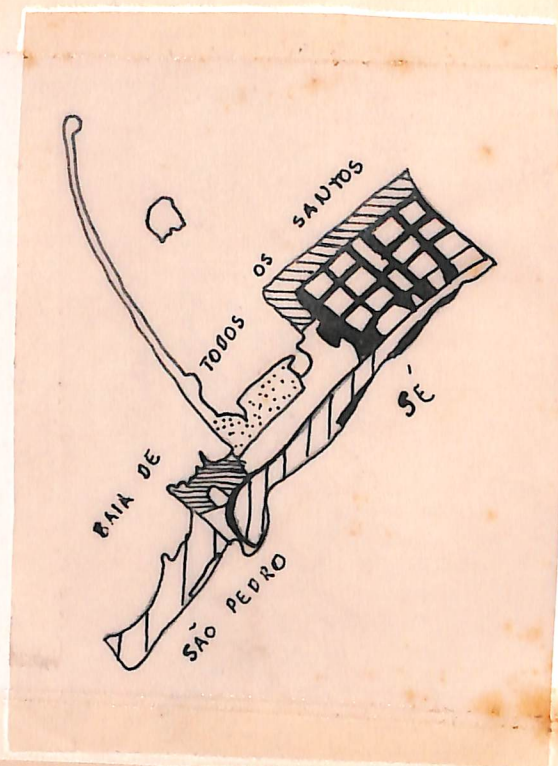
Hab. sub-normal: 12,66%

Gdes. equipamentos: 1,69%



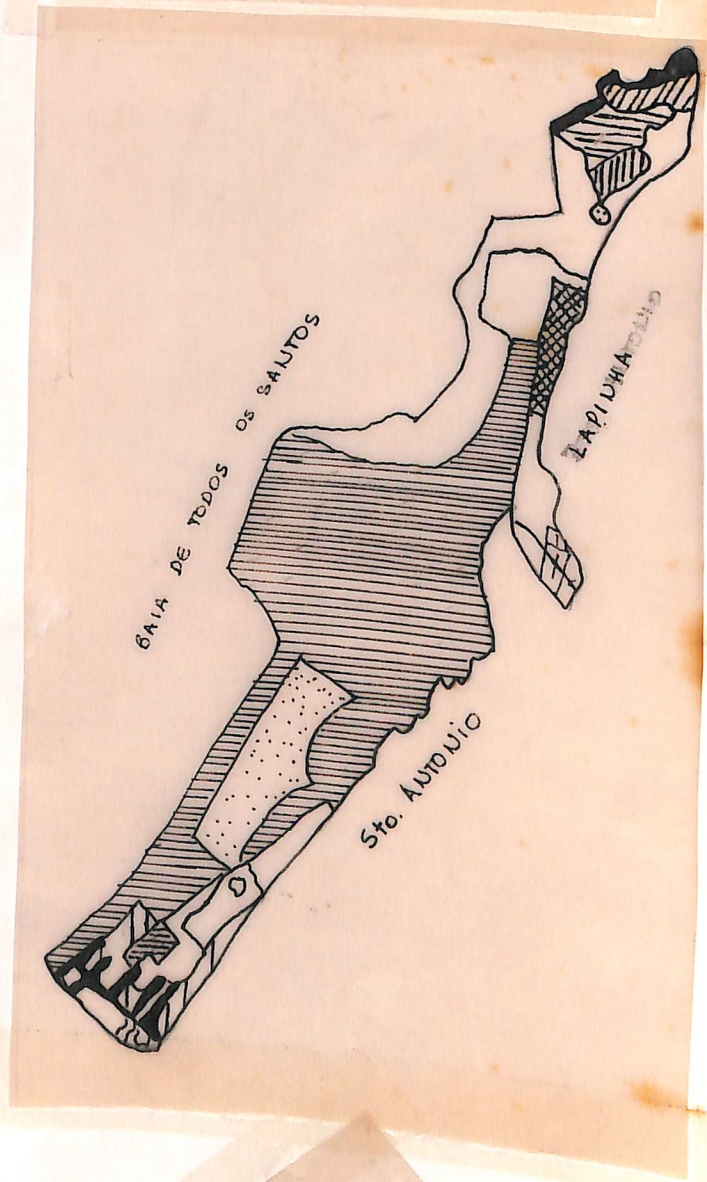
BAIRRO Nº 22: CONCEIÇÃO DA PRAIA

População total: 2.112 hab.  
Densidade: 125 hab/ha  
Superfície total: 16.87 ha  
Área Construída: -  
Hab. normal: 47,62%  
Hab. Decadente: 9.52%  
Gdes. equipamentos: 23,81%  
Aona Comercial: 19,05%




BAIRRO Nº 23: PILAR

População total: 2.299 hab.  
Densidade: 17 hab/ha  
Superfície total: 134,33 ha  
Área Construída: -  
Hab. normal: 3.87%  
Hab. decadente: 2,32%  
Hab. sub-normal: 3.10%  
Gdes. equipamentos: 13,17%  
Indústria: 74,41%  
Comércio: 3,10%



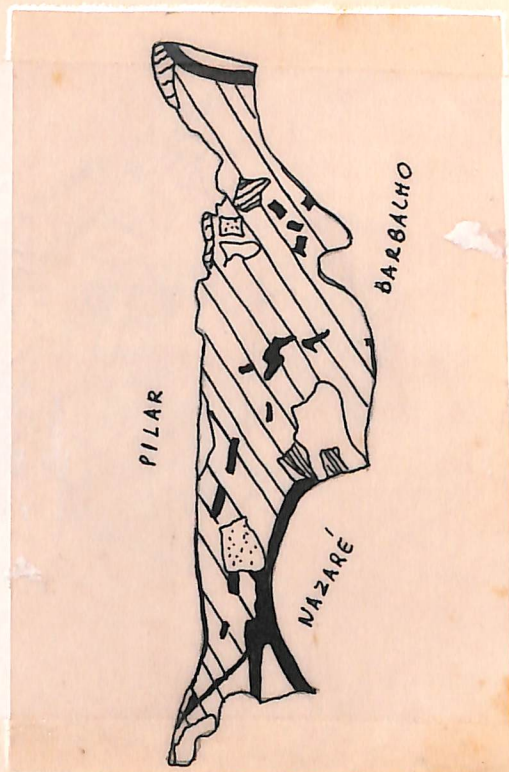
BAIRRO Nº 24: SÉ

População total: 6.226 hab  
Densidade: 234  
Superfície total: 26.57 ha  
Área Construída: -  
Hab. normal: 44,44%  
Gdes. equipamentos: 13.33%  
Zona Comercial: 42,22%



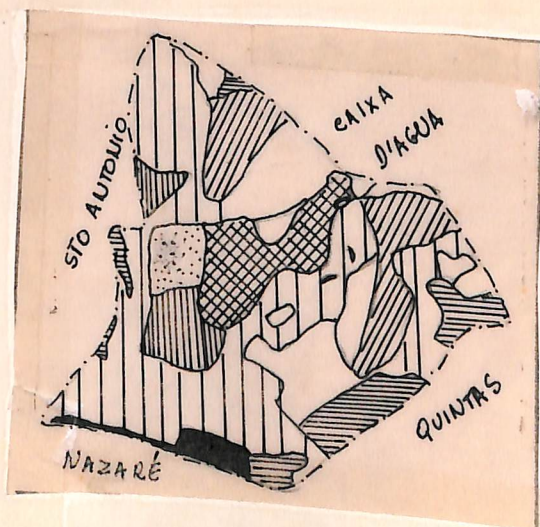
BAIRRO Nº 25: SANTO ANTONIO

População total: 14.668 hab.  
Densidade: 321 hab/ha  
Superfície total: 45,65 ha  
Área Construída: -  
Hab. Normal: 85,97%  
Gdes. equipamentos: 4.98%  
Indústria: 2.26%  
Comércio: 6.79%



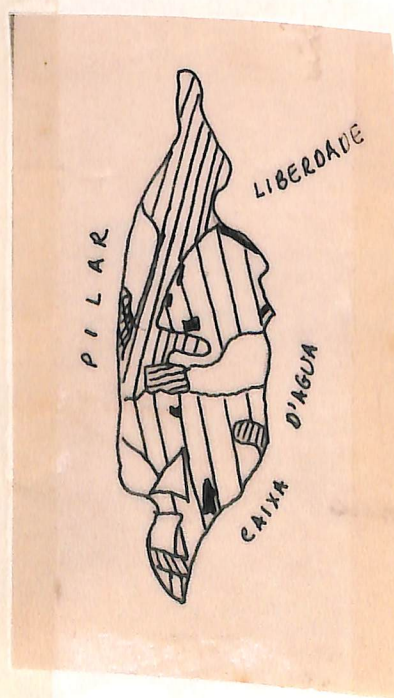
BAIRRO Nº 26: BARBALHO

População total: 14.354 hab  
Densidade: 196 hab/ha  
Superfície total: 73.77 ha  
Área Construída: -  
Hab. normal: 50,00%  
hab. decadente: 14,51%  
Hab. sub-normal: 12,90%  
Gdes. equipamentos: 14,51%  
Indústria: 8,06%




BAIRRO Nº 27: LAPINHA

População total: 6.798 hab.  
Densidade: 198 hab/ha  
Superfície total: 34.28 ha  
Área Construída: -  
Hab. normal: 59,57%  
Hab. decadente: 34,04%  
Gdes. equipamentos: 2.12%  
Indústria: 4,25%



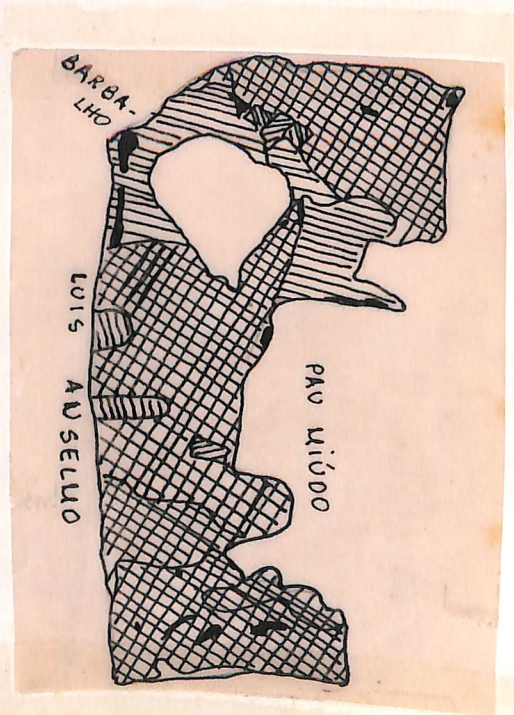
BAIRRO Nº 28: CAIXA D'ÁGUA

População total: 11.701 hab  
Densidade: 16.9 hab/ha  
Superfície total: 69.14 ha  
Área Construída: -  
Hab. normal: 20,65%  
Hab. decadente: 15,21%  
Hab. sub-normal: 41,30%  
Gdes. equipamentos: 20,65%  
Indústria: 2.17%



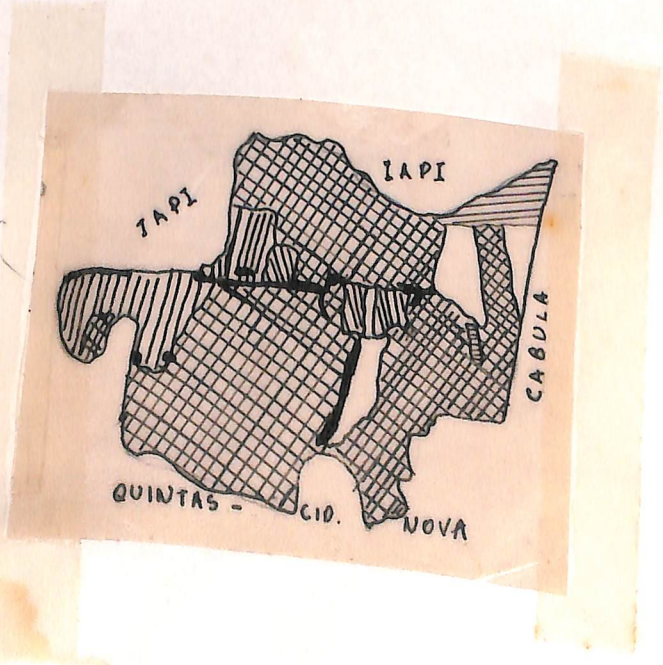
BAIRRO Nº 29: QUINTAS - CIDADE NOVA

População total: 24.988 hab  
Densidade: 271 hab/ha  
Superfície total: 92.30 ha  
Área Construída: -  
Hab. decadente: 20.00%  
Hab. sub-normal: 73,33%  
Gdes. equipamentos: 1.33%  
Indústria: 4,00%  
Comércio: 1.33%



BAIRRO Nº 30: PAU MIÚDO

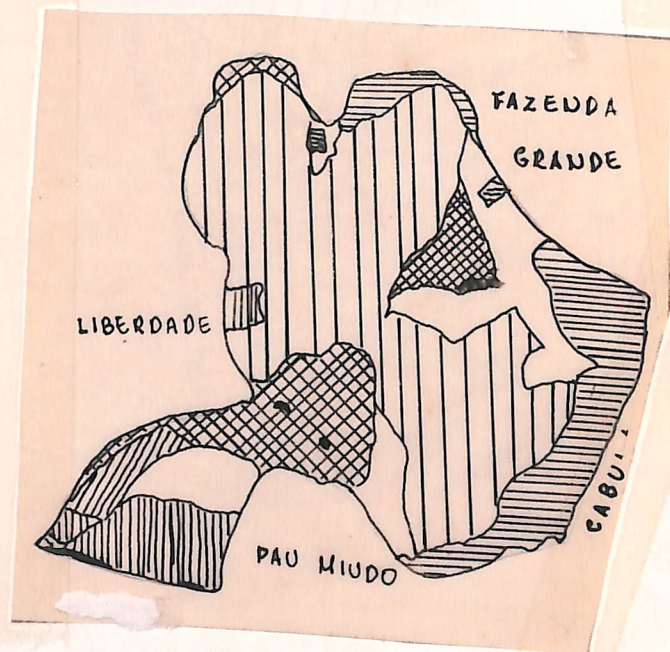
População total: 20.014 hab.  
Densidade: 268 hab/ha  
Superfície total: 74.81 ha  
Área Construída: -  
Hab. decadente: 11.66%  
Hab. sub-normal: 80,83%  
Gdes. equipamentos: 3,33%  
Indústria: 4.10%





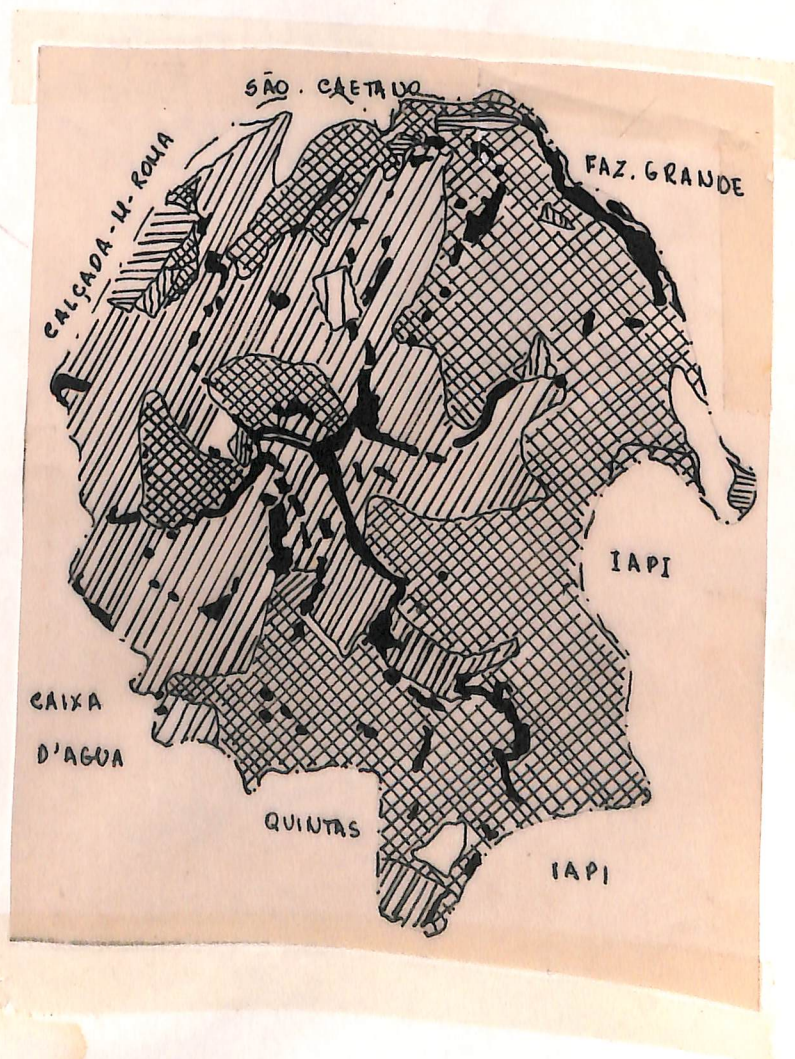
BAIRRO Nº 31: I.A.P.I.

População total: 15.015 hab  
Densidade: 110 hab/ha  
Superfície total: 136.81 ha  
Área Construída: -  
Hab. normal: 56,08%  
Hab. decadente: 2,64%  
Hab. sub-normal: 15,87%  
Gdes. equipamentos: 16,40%  
Indústrias: 8.99%



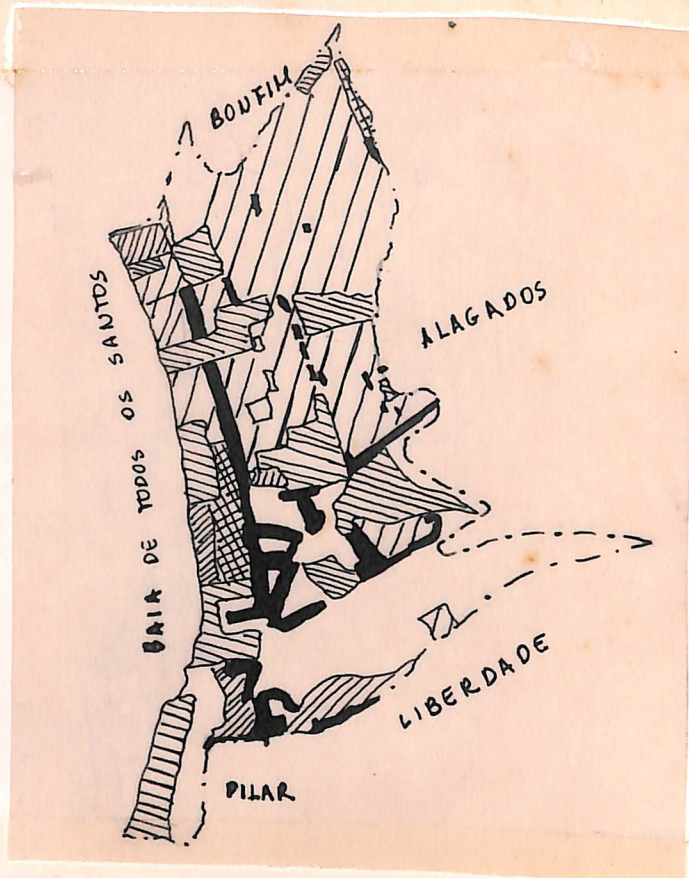
BAIRRO Nº 32: LIBERDADE

População total: 100.089 hab  
Densidade: 381 hab/ha  
Superfície total: 263.03 ha  
Área Construída: -  
Hab. Normal: 0,69%  
Hab. decadente: 36,86%  
Hab. sub-normal: 55,06%  
Gdes. equipamentos: 046%  
Indústria: 2,07%  
Comércio: 4,83%



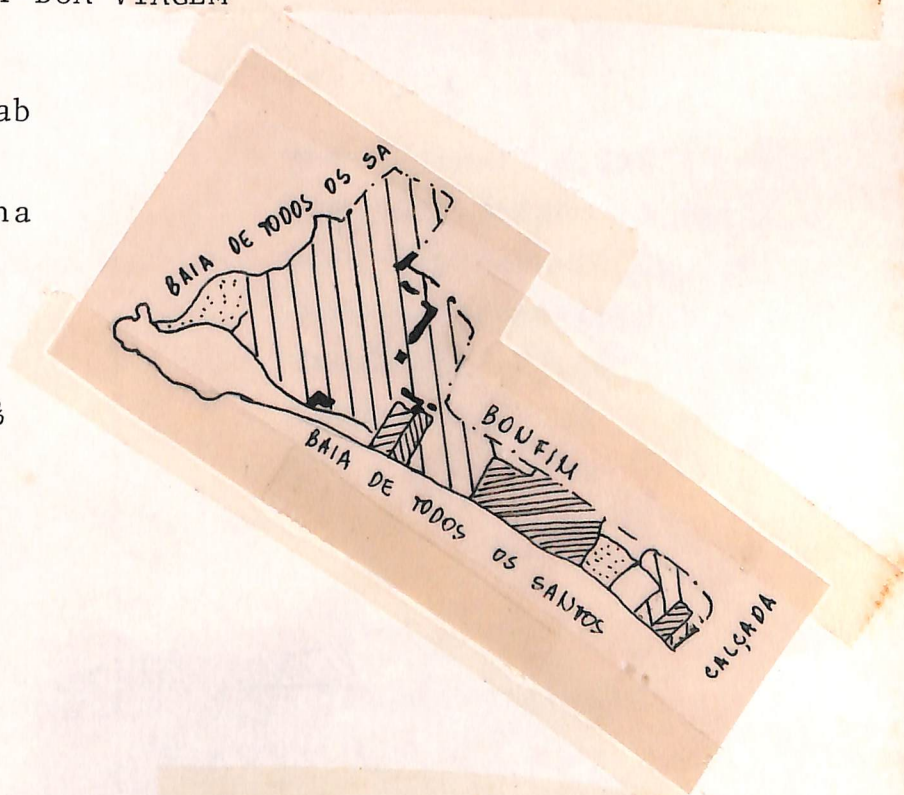
BAIRRO Nº 33: CALÇADA-MARES-ROMA

População total: 16.085 hab  
Densidade: 155 hab/ha  
Superfície total: 104,04 ha  
Área Construída: -  
Hab. normal: 38,69%  
Hab. decadente: 4,82%  
Hab. sub-normal: 4,29%  
Gdes. equipamentos: 17,70%  
Indústria: 23,60%  
Comércio: 9,87%



BAIRRO Nº 34: MONT SERRAT-BOA VIAGEM

População total: 6.487 hab  
Densidade: 163 hab/ha  
Superfície total: 39.68 ha  
Área Construída: -  
Hab. normal: 72,91%  
Hab. decadente: 3,90%  
Gdes. equipamentos: 7.81%  
Indústria: 13,54%  
Comércio: 1.82%



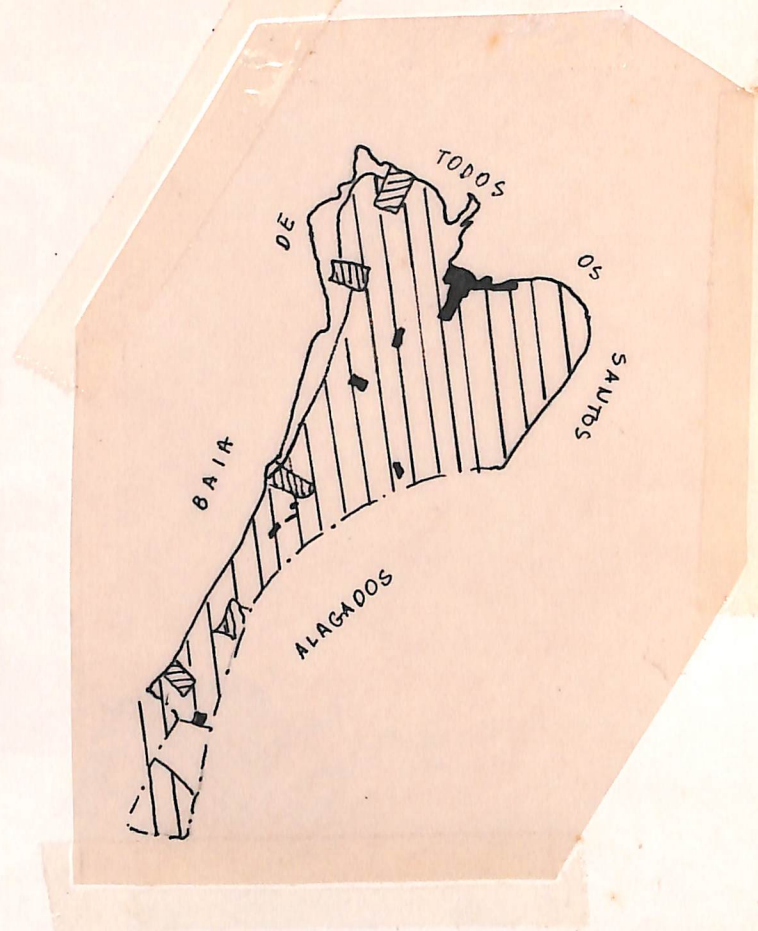
BAIRRO Nº 35: BONFIM

População total: 24.678 hab  
Densidade: 180 hab/ha  
Superfície total: 136,79 ha  
Área Construída: -  
Hab. normal: 63,22%  
Hab. decadente: 4,54%  
Hab. sub-normal: 3,30%  
Gdes. equipamentos: 13,63%  
Indústria: 14,87%  
Comércio: 0,41%



BAIRRO Nº 36: RIBEIRA

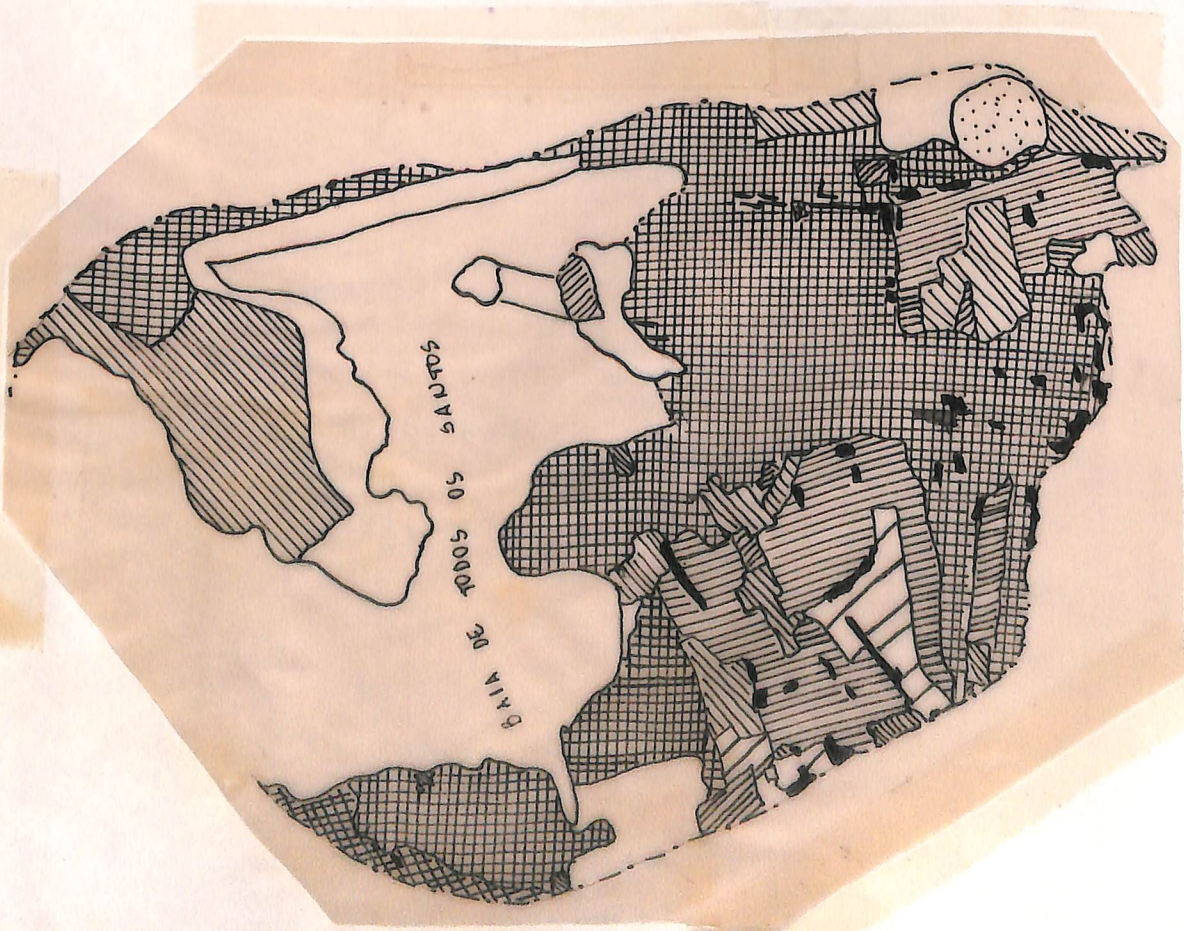
População total: 8.197 hab  
Densidade: 136 hab/ha  
Superfície total: 60,37 ja  
Área Construída: -  
Hab. Normal: 91.26%  
Gdes equipamentos: 3.88%  
Indústria: 2.91%  
Comércio: 1.94%



BAIRRO nº 37: ALAGADOS

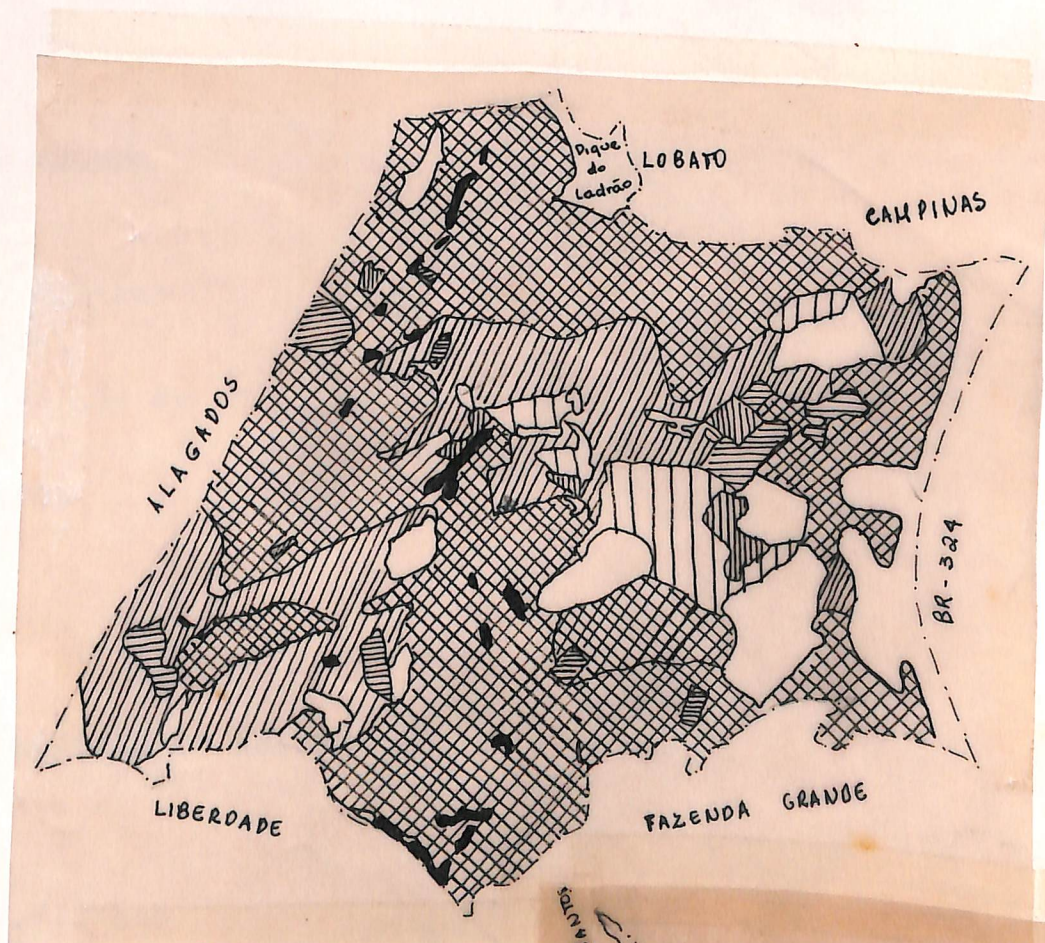
População total: 81.386 hab  
Densidade: 253 hab/ha  
Superfície total: 321.06 ha  
Área Construída: -

Hab. Normal: 3.42%  
Hab. Decadente: 16.70%  
Hab. Sub-normal: 58,67%  
Gdes equipamentos: 3.21%  
Indústria: 17,34%  
Comércio: 0,64%



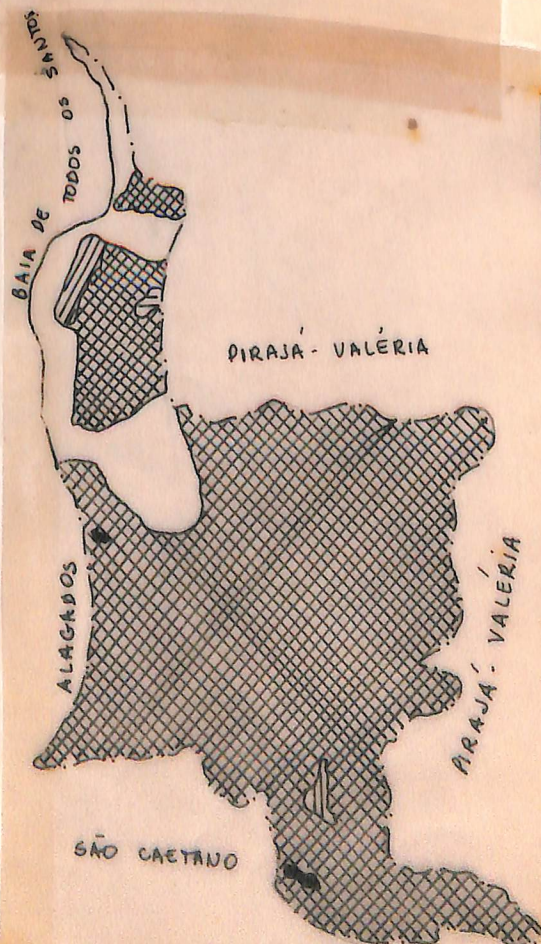
BAIRRO N° 38: SÃO CAETANO

População total: 72.235 ha  
Densidade: 232 hab/ha  
Superfície total: 311.16 ha  
Área Construída: -  
Hab. Normal: 4.63%  
Hab. Decadente: 2.52%  
Hab. Sub-normal: 87.47%  
Gdes. equipamentos: 1,68%  
Indústria: 2,40%  
Comércio: 1,26%



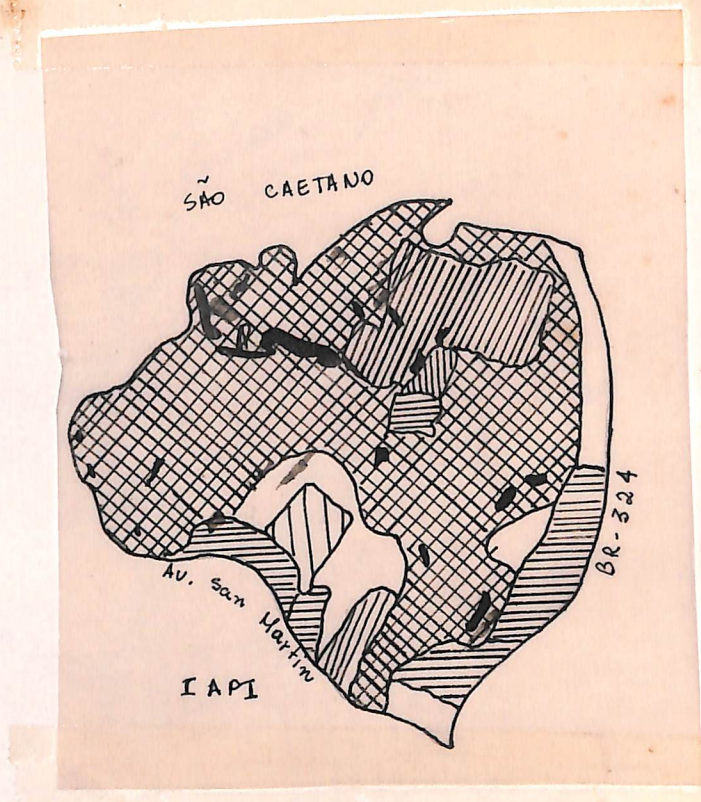
BAIRRO N° 39: LOBATO

População total: 9.282 hab  
Densidade: 50 hab/ha  
Superfície total: 184,85 ha  
Área Construída: -  
Hab. Decadente: 1,00%  
Hab. Sub-normal: 98,00%  
Gdes equipamentos: 0,50%  
Indústria: 0,50%



BAIRRO Nº 40: FAZENDA GRANDE

População total: 28.033 hab  
Densidade: 200 hab/ha  
Superfície total: 140,21 ha  
Área Construída: -  
Hab. Normal: 3.57%  
Hab. Decadente: 13.26%  
Hab. Sub-normal: 68.36%  
Gdes. equipamentos: 1,02%  
Indústria: 11.73%  
Comércio: 2.04%

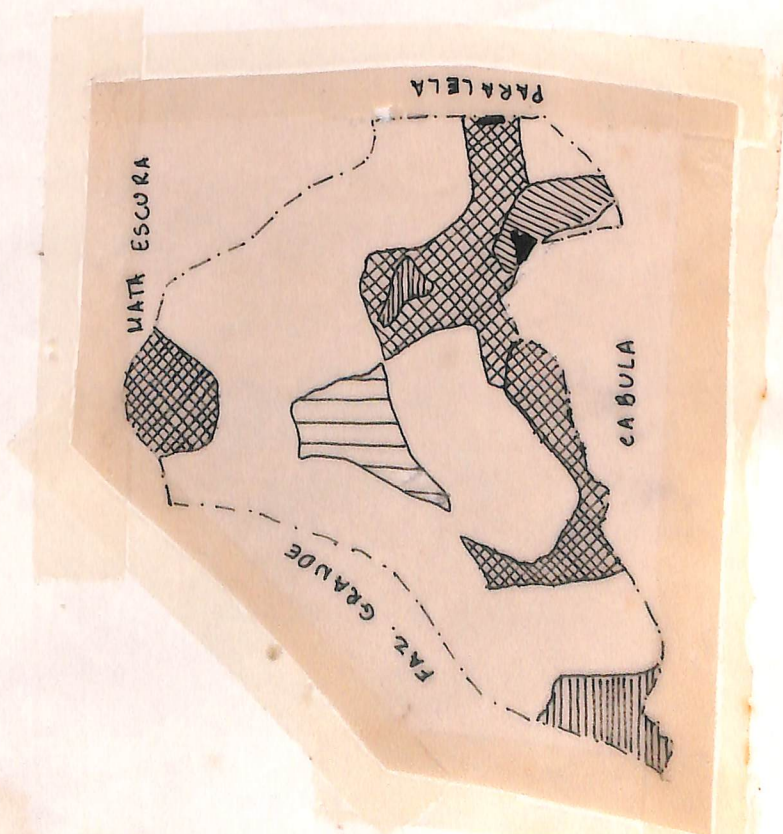


BAIRRO Nº 41: MATA ESCURA

População total: 7.022 hab  
Densidade: 17 hab/ha  
Superfície total: 425,34 ha  
Área Construída: -  
Hab. Sub-normal: 100%

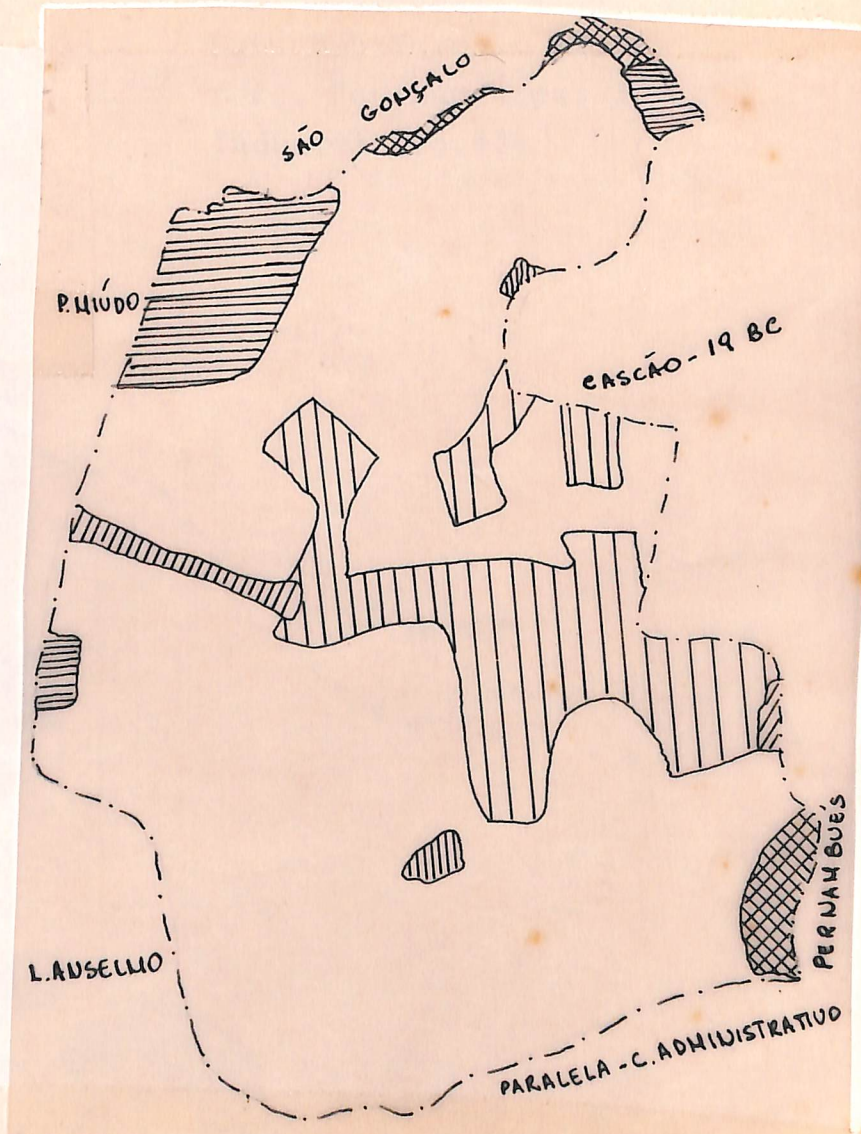
BAIRRO Nº 42: SÃO GONÇALO DO RETIRO

População total: 7.718 hab  
Densidade: 59 hab/ha  
Superfície total: 57,93 ha  
Área Construída: -  
Hab. Normal: 14.63%  
Hab. Decadente: 9.75%  
Hab. Sub-Normal: 60.97%  
Indústria: 14.63%



BAIRRO Nº 43: CABULA

População total: 3.996 hab  
Densidade: 10 hab/ha  
Superfície total: 401.13 ha  
Área Construída: -  
Hab. Normal: 64.24%  
Hab. Decadente: 4.84%  
Hab. Sub-Normal: 2.42%  
Gdes. equipamentos: 1.81%  
Indústria: 26.66%



BAIRRO Nº 44: PERNAMBUES

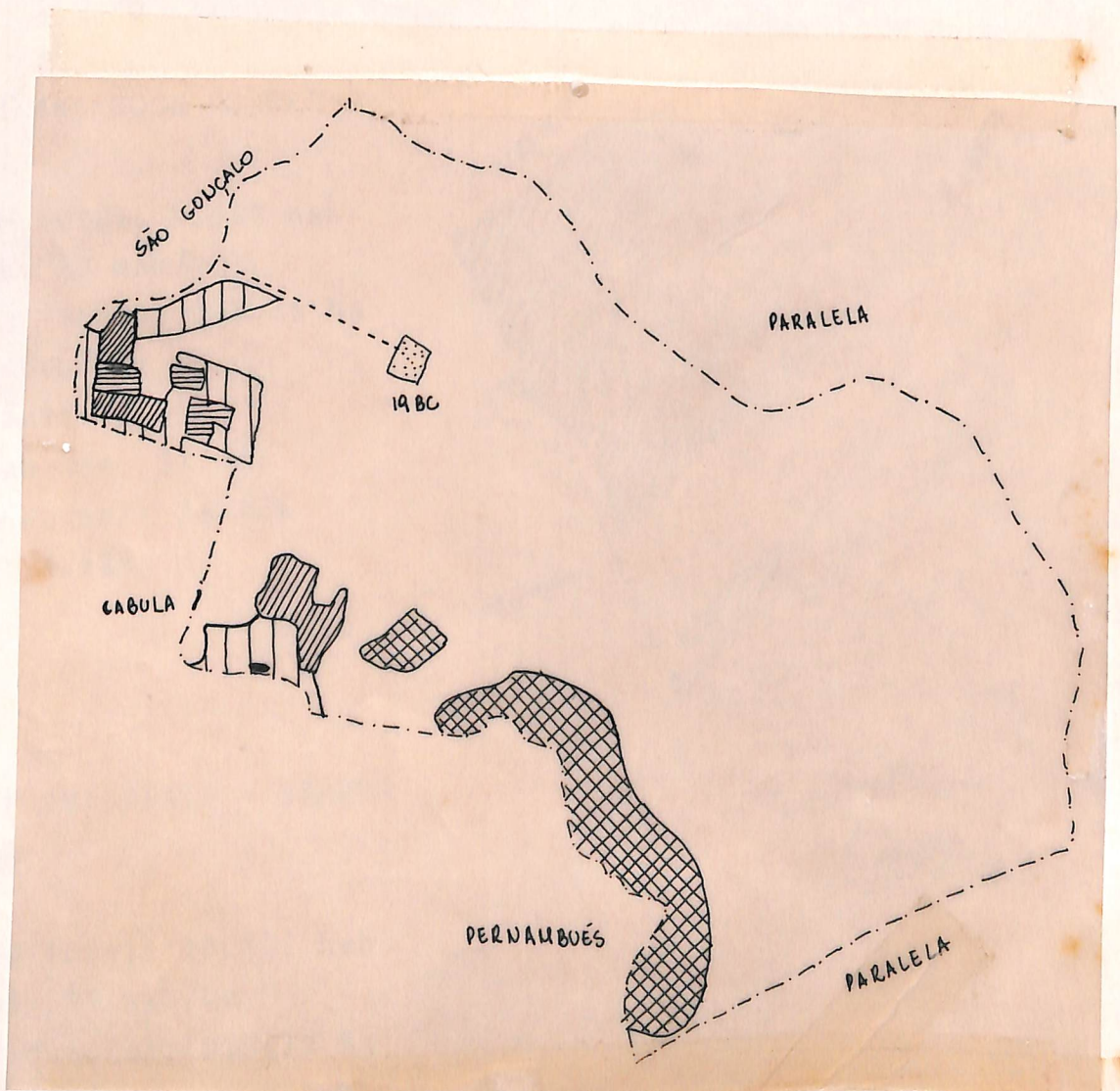
População total: 10.570 hab  
Densidade: 182 hab/ha  
Superfície total: 57.93 ha  
Área Construída: -  
Hab. Sub-Normal: 95.09%  
Hab. Decadente: 3.92%  
Indústria: 0.98%



BAIRRO Nº 45: CASCAO - 19 BC

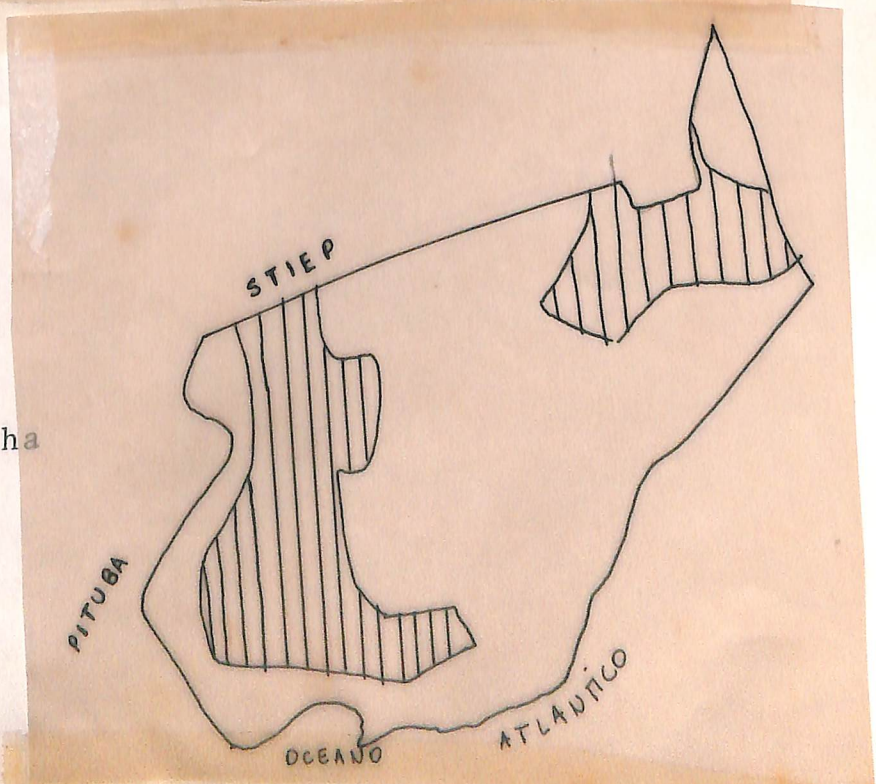
População total: 4.708 hab  
Densidade: 13 hab/ha  
Superfície total: 365,97 ha  
Área Construída: -  
Hab. Normal: 30.13%

Hab. Decadente: 6.84%  
Hab. Sub-Normal: 54.79%  
Gdes. Equipamentos: 2.73%  
Indústria: 5.47%



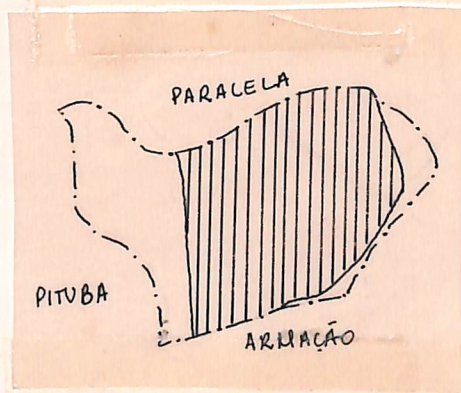
BAIRRO Nº 46: ARMAÇÃO

População total: 480 hab  
Densidade: 03 hab/ha  
Superfície total: 159,08 ha  
Área Construída: -  
Hab. Normal: 100%



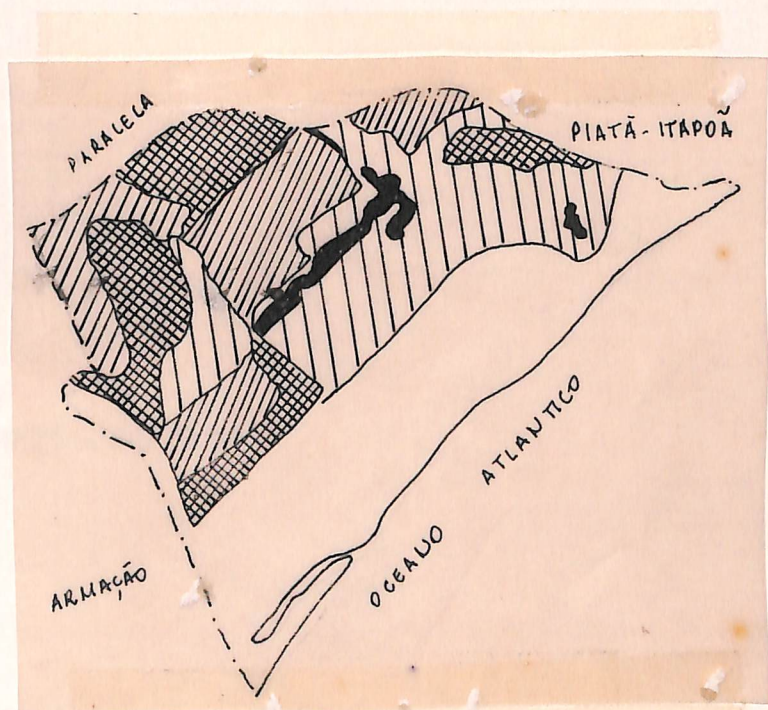
BAIRRO Nº 47: S.T.I.E.P

População total: 1.503 ha  
Densidade: 35 hab/ha  
Superfície total: 43,34 ha  
Área Construída: -  
Hab. Normal: 100%



BAIRRO Nº 48: BÔCA DO RIO

População total: 9.657 hab  
Densidade: 70 hab/ha  
Superfície total: 138,16 ha  
Área Construída: -  
Hab. Normal: 39.35%  
Hab. Decadente: 32.90%  
Hab. Sub-Normal: 23.22%  
Comércio: 4.51%



BAIRRO Nº 49: PIATÁ - ITAPOÃ

População total: 10.457 hab  
Densidade: 11 hab/ha  
Superfície total: 939,12 ha  
Área Construída: -  
Hab. Normal: 62.96%  
Hab. Sub-Normal: 22.22%  
Indústria: 14.81%



BAIRRO Nº 50: AEROPORTO

População total: 2.130 hab  
Densidade: 01 hab/ha  
Superfície total: 2.107,52 ha

BAIRRO Nº 51: SÃO CRISTOVÃO

População total: 4.971 hab  
Densidade: 01 hab/ha  
Superfície total: 3.696,47 ha

BAIRRO Nº 52: PARALELA - C. ADMINISTRATIVO

População total: 11.655 hab  
Densidade: 03 hab/ha  
Superfície total: 4.347,06 ha

BAIRRO Nº 53: PAU DA LIMA

População total: 11.975 hab  
Densidade: 69 hab/ha  
Superfície total: 173,29 ha  
Área Construída:  
Hab. Normal: 26.08%  
Hab. Sub-Normal: 73.91%

BAIRRO Nº 54: SETE DE ABRIL

População total: 4.610 hab  
Densidade: 41 hab/ha  
Superfície total: 112,81 ha  
Área Construída:  
Hab. Normal: 19.04%  
Hab. Sub-Normal: 80.95%

BAIRRO Nº 55: PIRAJÁ - VALÉRIA

População total: 30.710 hab  
Densidade: 50 hab/ha  
Superfície total: 7.002,95 ha  
Área Construída:  
Predominância: sub-Normal

BAIRRO Nº 56: PLATAFORMA

População total: 215.26 hab  
Densidade: 57 hab/ha  
Superfície total: 377,25 ha  
Área Construída:  
Predominância: Sub-Normal

BAIRRO Nº 57: PERIPERI

População total: 25.765 hab  
Densidade: 27 hab/ha  
Superfície total: 967,67 ha  
Área Construída:  
Considerar o número de habitações de padrão médio.

BAIRRO Nº 58: PARIPE

População total: 23.746 hab  
Densidade: 12 hab/ha  
Superfície tota: 1.936,63 ha  
Área Construída:  
Predominância: Sub-Normal

BAIRRO Nº 59: MAREÉ - MADRE DEUS

População total: 12.098 hab  
Densidade: 03 hab/ha  
Superfície total: 3.794,52 ha

Relação de Areas Atingidas pelas Chuvas de 1977

nr. C. Ciências de Salvador

Ref. ~~7/11~~

Zona Homogênea  
Norte

Áreas Atingidas

Ref.	Zona Homogênea	Áreas Atingidas
7	Pituba	Pituba (Monod Dias Silva)
11	Federacões	Eq. Velho Federacões, Federacões alto dos Lombos
29	Quintas / Cidade Nova	Sertanejos, Cidade Nova
16	Nazari / Saudade	Fonte Nova, Saúde <del>Vila</del> da Gama Nazari
4	Rio Vermelho	Rio Vermelho
6	Nordeste de Amaranal	Chapado do Rio Vermelho Alto da Santa Cruz
37	Alagados	Jardim Cruzinos, Uruguaia
31	I API	I API
5	Amaralina	Amaralina
38	S. Caetano	S. Caetano: - Banho do Dique Boa Vista, Fonte do Capim, Fonte da Bica, Capelinha
41	Mota Escura	Mota Escura
20	Cosme de Farias	Banho do Tubo, Banho do Bonico, Banho do campo velho, Banho de C. de Farias alto do Cruzinos, vale do Bonico
19	Broto	Acara, Rua da Polêmia & Campinos, Acara de Broto, Alto do Soldado, Banho do cacau, Boca Vista, V. de Gama
30	Pau Miúdo	Pau Miúdo
48	Boca do Rio	Boca do Rio
40	Fazenda Grande	Fazenda Grande, Bom Juiz, Jaquena do Correu. Faz. Grande Inverno Vila Matos
32	Liberdade	Liberdade - Banho do Cruzinos
36	Ribeira	Ota pagipe

Ref  
~~344~~

Zona Homogênea  
Nome

Áreas Atingidas

18	Engenho Velho	Eng. Velho Brotos
55	Pirajá - Valéria	Valéria / Mal. London, Vila Nova de Campina
44	Pernambuco	Pernambuco, Rodoviária (Ingresso)
27	Lapinha	Queimadentes
2	Jardim Anipama / Morro do Gato / Morro Ipiranga	Colaber, Poça das Sobinas
17	Mateia / St. Agostinho / Piton - Gueros / Starbeta	Santa Rita
26	Barbalho	Novo Dinheira, Macaúbas
39	Roboto	Sorocandaia, Roboto, Alto do cobuto, alto da Bonancina
12	Porco	Faz. Garcia, Fazenda Garcia
56	Plataforma	Plataforma
53	Pau da Lima	Pau da Lima
49	Prata / Itapoá	Jardim Pituaru
58	Paripe	Coutos - Parque Setúbal, Paripe
57	Periperi	Alto do Manoel Monte
42	São Francisco do Retiro	Travessa do Carneiro, Alto do Macaco (Beim), Engomadeira, S. Gonçalo
52	Paralela - C. Administrativo	Av. Paralela
54	Sete de Abril	Faz. Sete de Abril