

PREFEITURA MUNICIPAL
DO
SALVADOR

MUNICÍPIO DO SALVADOR
MAPA DA CIDADE
SUB DISTRITO
DE
NAZARÉ

ESTADO DA BAHIA
MUNICÍPIO DO SALVADOR
MAPA DA CIDADE

ESTADO DA BAHIA
MUNICÍPIO DO SALVADOR
SUB DISTRITO
DE
NAZARÉ

ESTADO DA BAHIA



Handwritten signature and date: 20/05/65

PREFEITURA MUNICIPAL DO SALVADOR

MAPA DA CIDADE

SUB DISTRITO

DE

NAZARÉ

Atualização baseada no levantamento aerofotogramétrico executado pelo
SERVIÇO DE ATUALIZAÇÃO DA CARTA DA CIDADE
CADASTRO IMOBILIÁRIO

1055



PREFEITURA MUNICIPAL DO SALVADOR

Engr^o Civil Aristóteles Góes
PREFEITO

Aloísio Flávio Brasil Ribeiro
SECRETÁRIO

SECRETARIA DE ADMINISTRAÇÃO
E
FINANÇAS

Engr^o Civil Hermilo Afonso Guerreiro
SECRETÁRIO

SECRETARIA DE VIAÇÃO
E
OBRAS PÚBLICAS

Engr^o Civil Alfredo Nogueira Passos
SECRETÁRIO

DEPARTAMENTO DE ADMINISTRAÇÃO
E
FAZENDA

Sr. João de Teive e Argôlo Jr
DIRETOR

DEPARTAMENTO DE OBRAS
E
SERVIÇOS PÚBLICOS

Engr^o Civil Rubens Pires Ferreira
DIRETOR

DIRETORIA DE TRIBUTAÇÃO E CADASTRO DO MUNICÍPIO
Terezinha Campos de Oliva
Diretor

SECÇÃO DA PLANTA CADASTRAL E ATUALIZAÇÃO DA CARTA DA CIDADE

Organização e Direcção de:
MARIO MARTINS de OLIVEIRA e FERNANDO MAIA FONTES

1954

TRABALHOS EXECUTADOS
POR:

SERVIÇO DE CAMPO

Pedro Antonio Chomponidis
João de Carvalho Rosas
Jaime Fingergut
Fernando Maia Fontes


DESENHO

Worney Bispo Magalhães
Adalberto Machado Moita
Avelino Firmo Pereira Jr.
Claudemiro Calmon
Elto Machado Pereira

CÂMARA MUNICIPAL DA CIDADE DO SALVADOR

RELAÇÃO DOS SENHORES VEREADORES DA LEGISLATURA

1951 — 1955



MESA DA CÂMARA

Antonio Queiroz Muniz (Dr.)
PRESIDENTE

Jaime Loureiro Costa - Tent.
VICE-PRESIDENTE

Carlos de Góes Mascarenhas (Dr.)
1º SECRETÁRIO

Samuel Novais Figueira (Dr.)
2º SECRETÁRIO



Álvaro da Franca Rocha - Dr.	Isidoro Bispo dos Santos - Sr.
Antonio Queiroz Muniz - Dr.	Isidro Franço Monteiro - Sr.
Arthur Guimarães Cova - Sr.	Jaime Loureiro Costa - Tent.
Carlos de Góes Mascarenhas - Dr.	José Ferreira Dias - Sr.
Cosme de Farias - Sr.	Laurentina Pugas Tavares - Profa.
Demostenes de Freitas Paranhos - Maj. Dr.	Osofio Vilas Boas - Sr.
Genebaldo Sampaio Figueireda - Sr.	Paulo Fábio Dantas - Prof.
Hermes Oliveira - Sr.	Rosalvo Barbosa Romeu - Dr.
Humberto Câmara - Dr.	Samuel Novais Figueira - Dr.



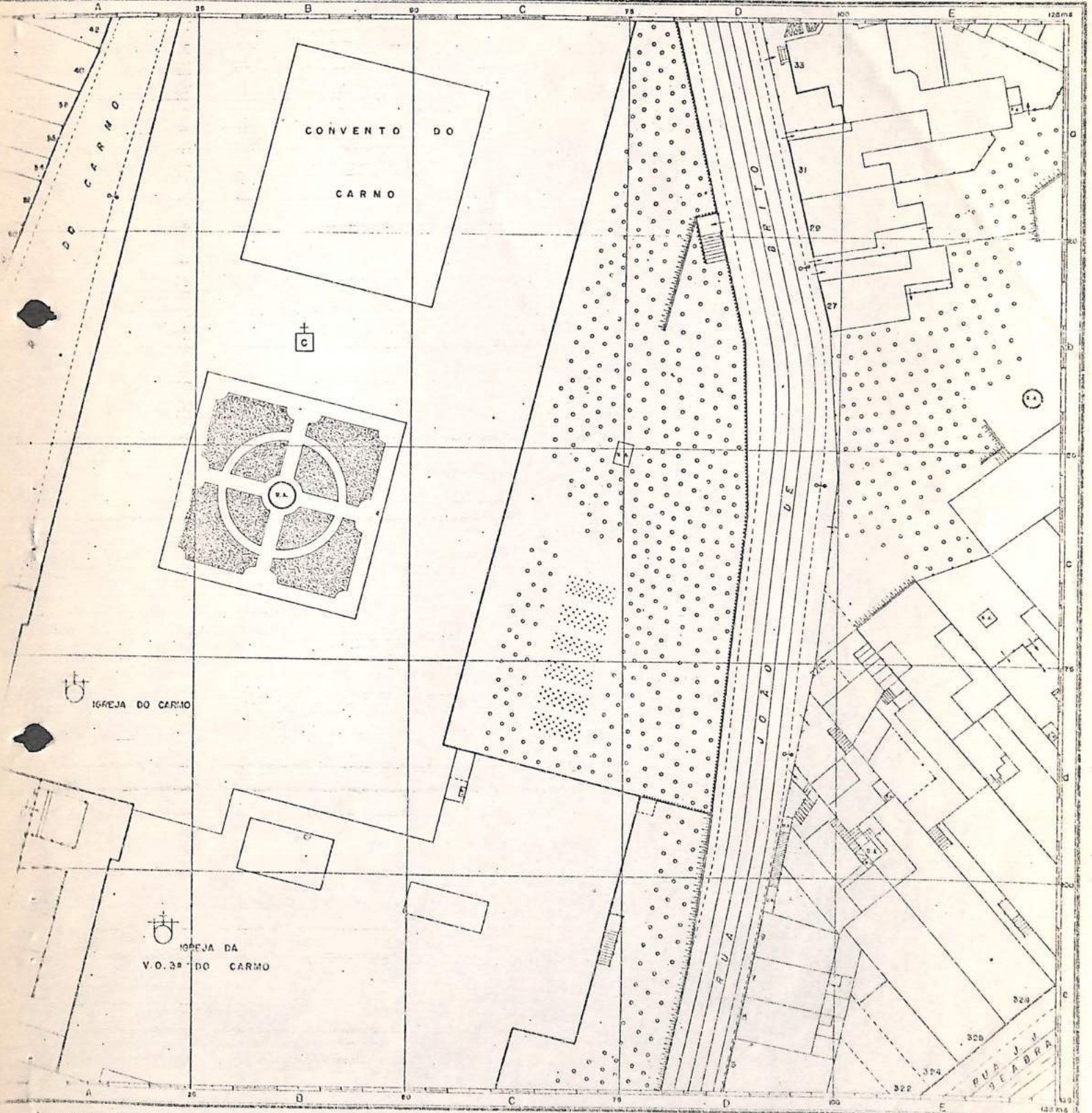
MUNICIPIO DO SALVADOR
MAPA DA CIDADE
SUB DISTRITO
DE
NAZARÉ

ESCALA 1:1000
1:1000

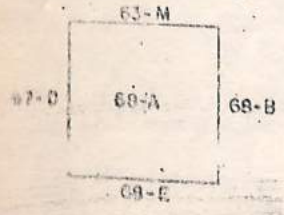
ESTADO DA BAHIA
MUNICÍPIO DO SALVADOR
MAPA DA CIDADE

Atualização baseada no levantamento aerofotogramétrico

Folha: 68-A



Articulação da folha

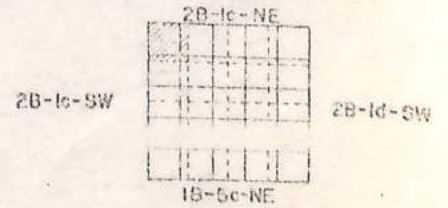


ESCALA



PREFEITURA MUNICIPAL DO SALVADOR
 Gestão de Dr. Oswaldo Veloso Gordão
 Dezembro de 1962

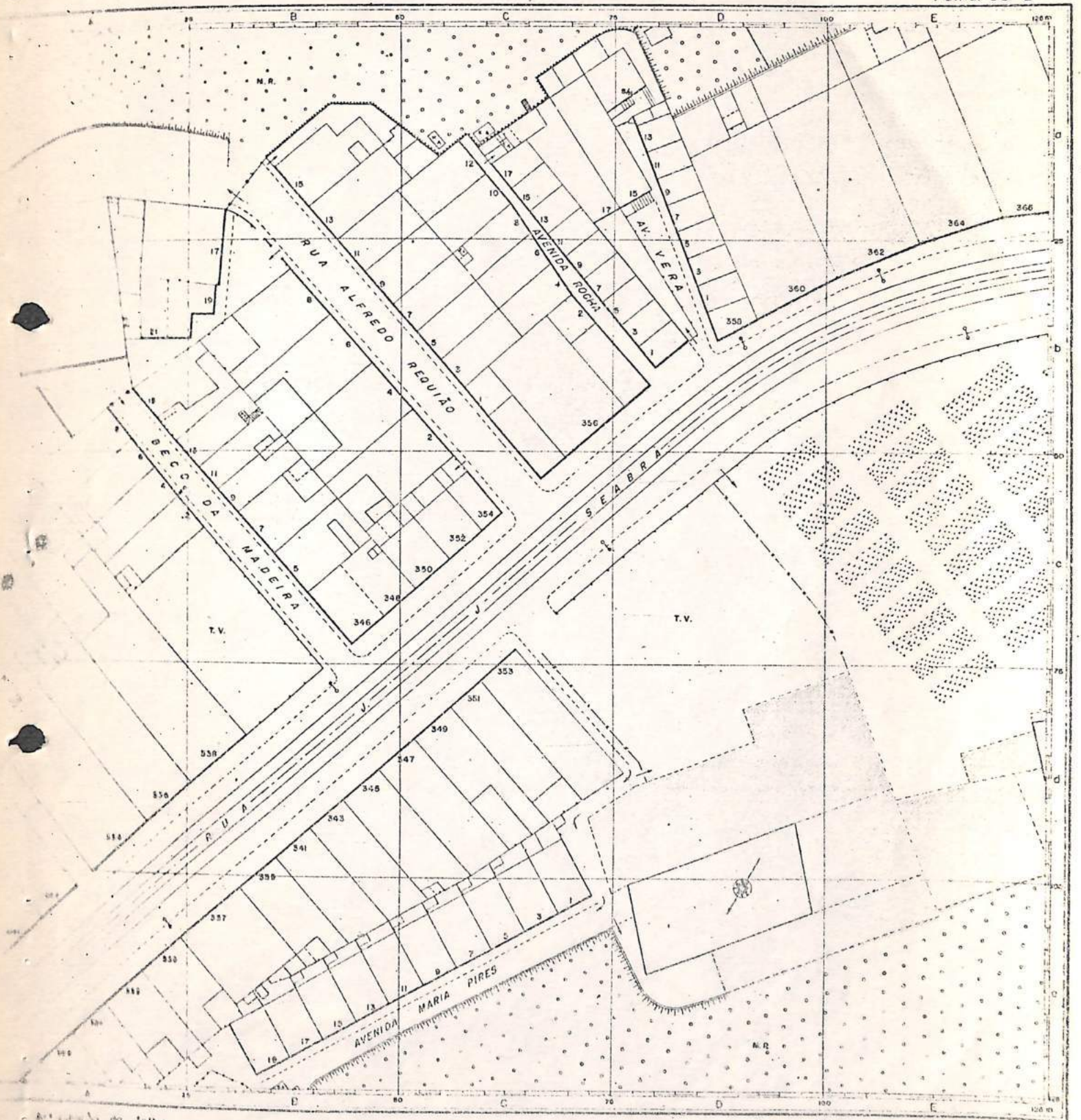
Situação nas folhas em 1:1000



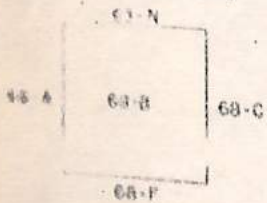
ESTADO DA BAHIA
MUNICÍPIO DO SALVADOR
 MAPA DA CIDADE

Atualização baseada no levantamento aerofotogramétrico

Folha: 68-B



Atuação da folha

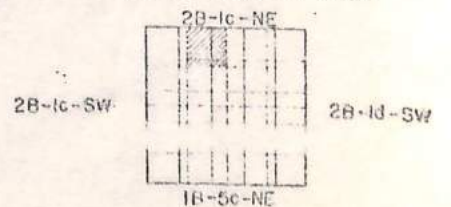


ESCALA



PREFEITURA MUNICIPAL DO SALVADOR
 Gestão de Dr. Oswaldo Velloso Gordilho

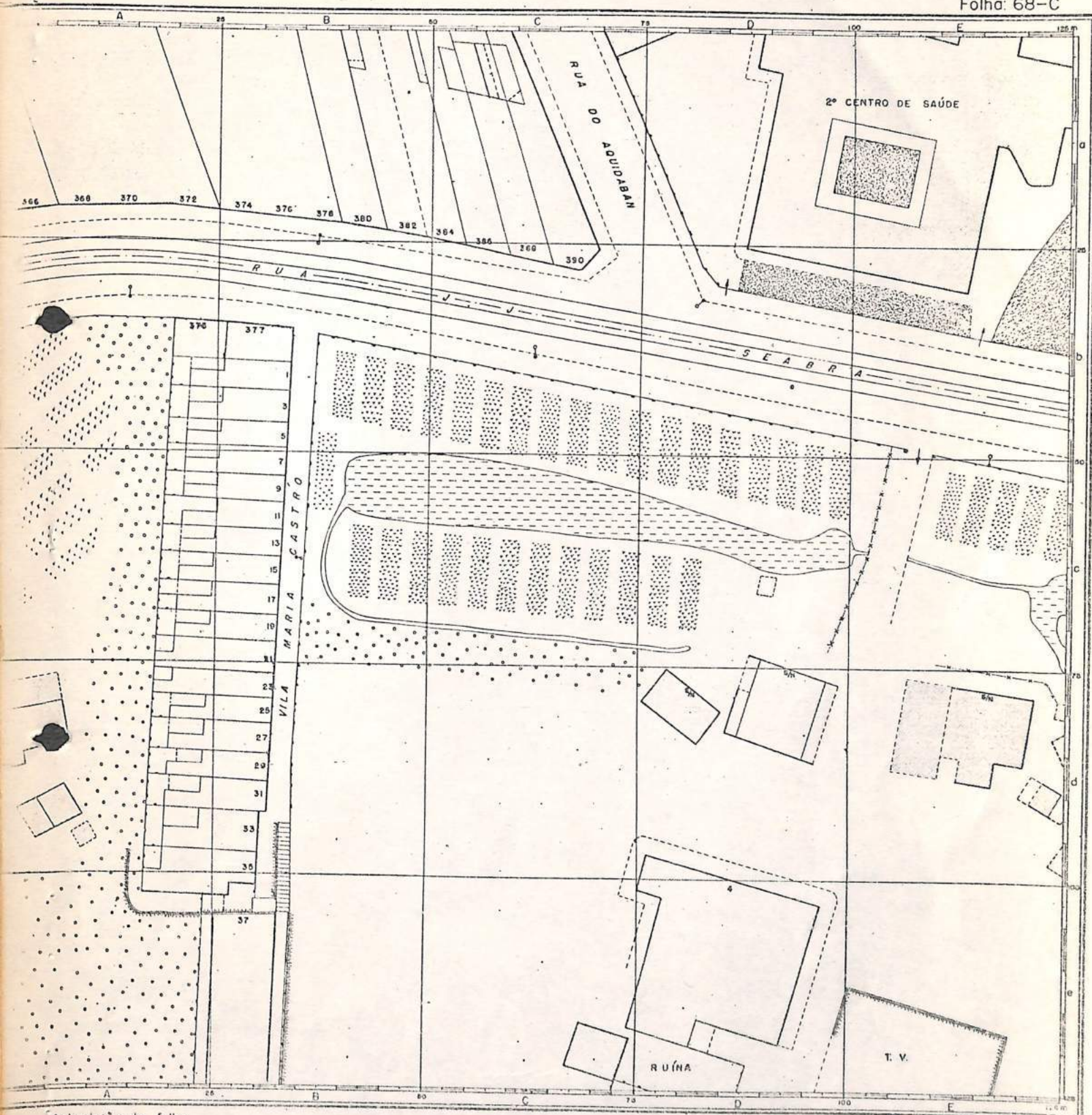
Situação nas folhas em L100C



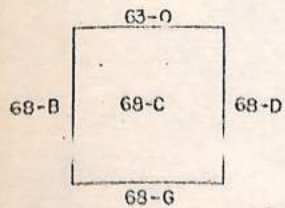
ESTADO DA BAHIA
MUNICÍPIO DO SALVADOR
MAPA DA CIDADE

Atualização baseada no levantamento aerofotogramétrico

Folha: 68-C



Articulação da folha

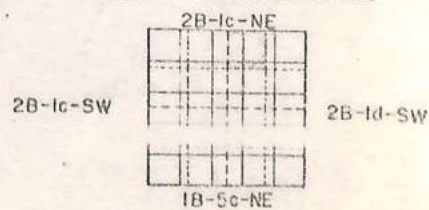


ESCALA



PREFEITURA MUNICIPAL DO SALVADOR
 Gestão do Dr. Oswaldo Velloso Gordilho

Situação nas folhas em 1:1000



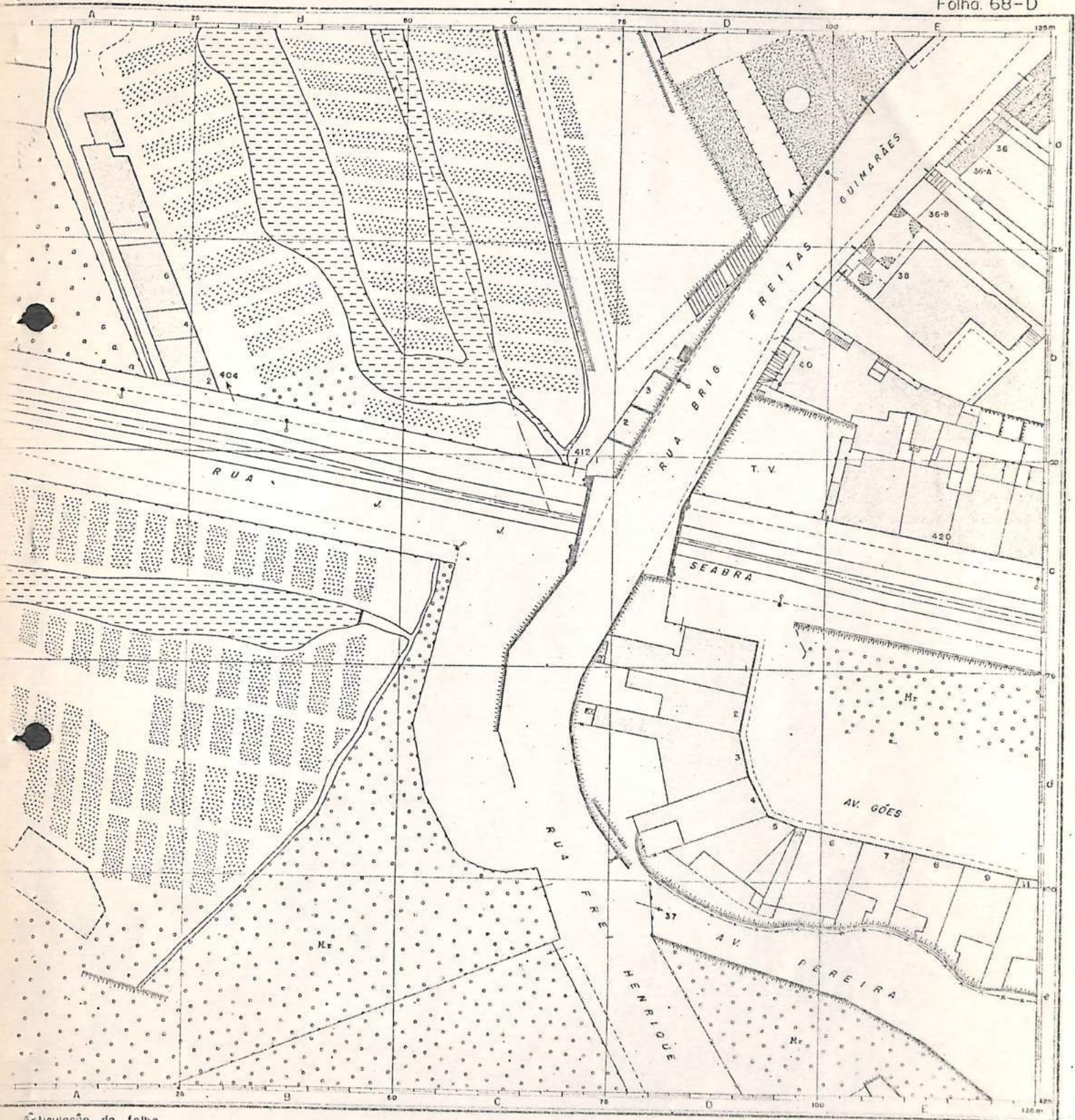
ESTADO DA BAHIA

MUNICÍPIO DO SALVADOR

MAPA DA CIDADE

Atualização baseada no levantamento aerofotogramétrico


Folha 68-D




Articulação da folha

63-P

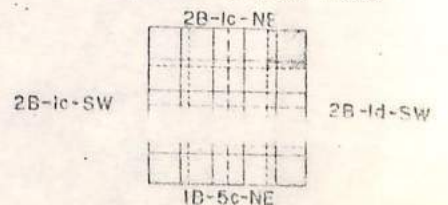
ESCALA



Situação nas folhas em 1:1000



PREFEITURA MUNICIPAL DO SALVADOR
Gestão de Dr. Osvaldo Velloso Gordiño



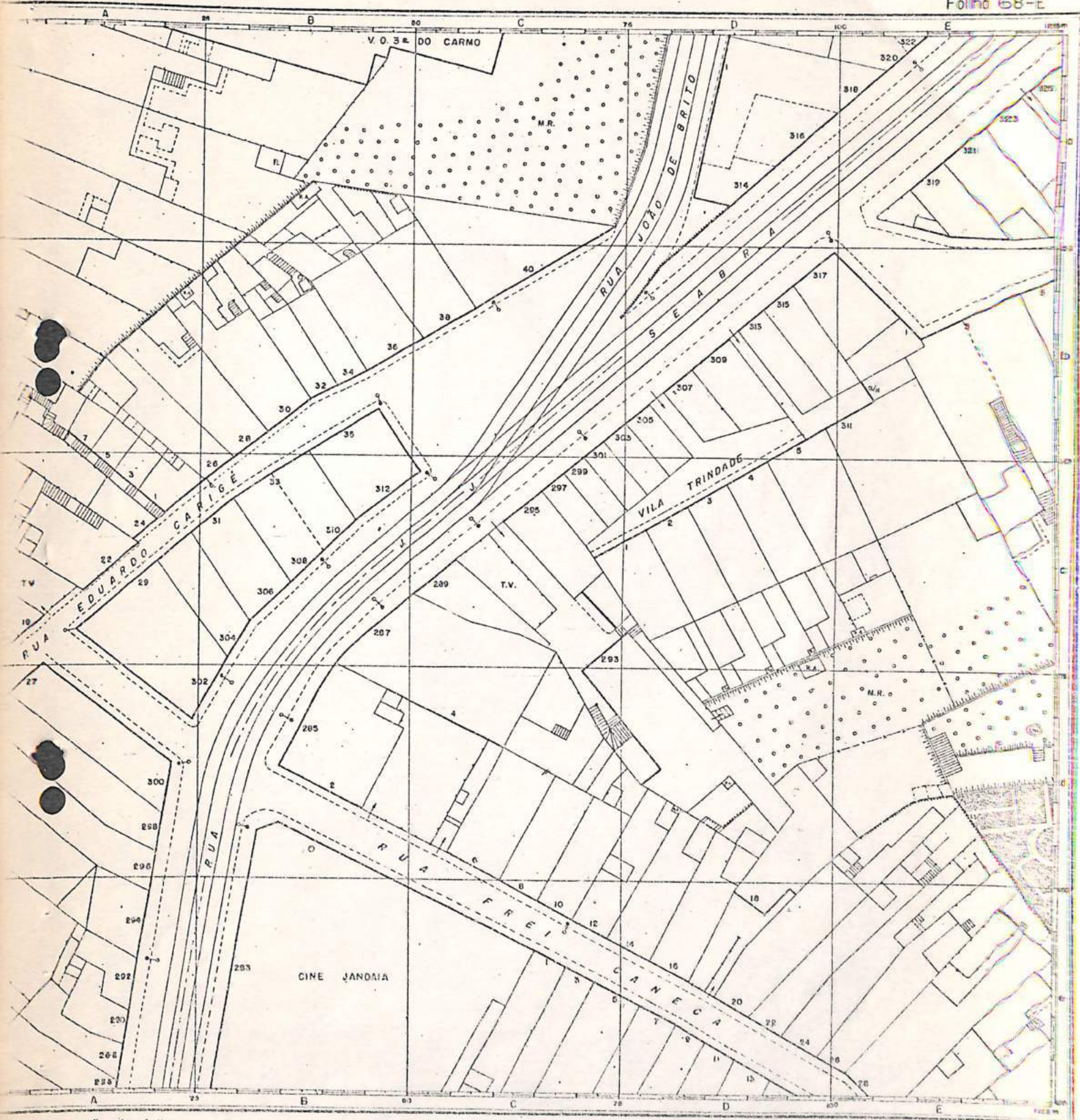
ESTADO DA BAHIA

MUNICÍPIO DO SALVADOR

MAPA DA CIDADE

Atualização baseada no levantamento aerofotogramétrico


Folha 68-E



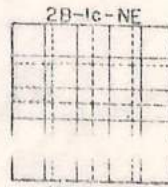
Articulação da folha

Situação nas folhas em 1:1000

ESCALA



PREFEITURA MUNICIPAL DO SALVADOR
Gestão de Dr. Oswaldo Veloso Gordilho
Dezembro de 1952



2B-1c-SW

2B-1d-SW

1B-5c-NE

67-H

68-E

68-F

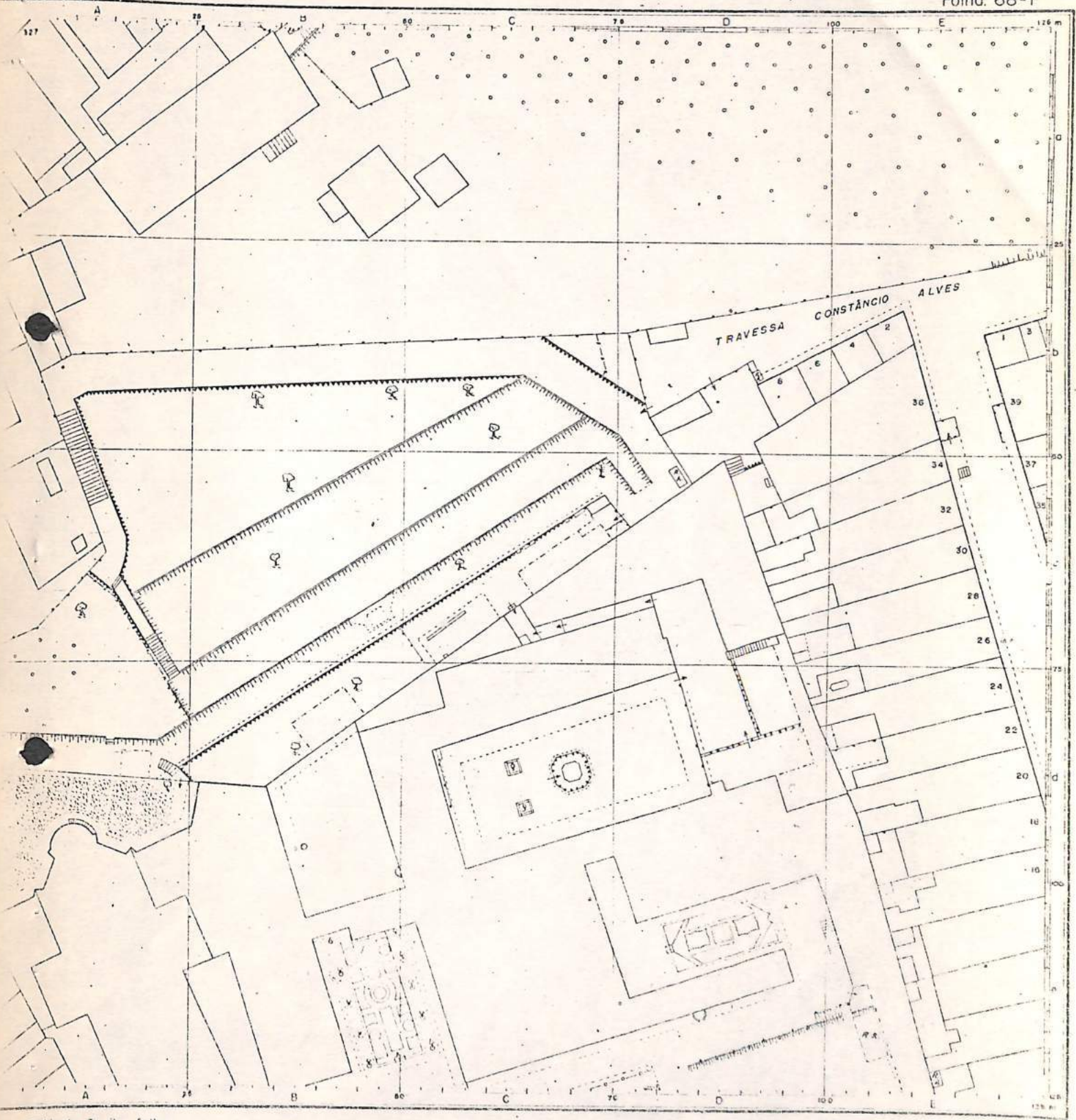
68-I

ESTADO DA BAHIA
MUNICÍPIO DO SALVADOR

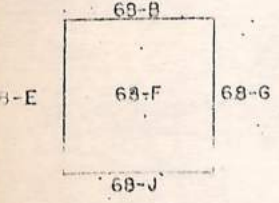
MAPA DA CIDADE

Atualização baseada no levantamento aerofotogramétrico

Folha: 68-F



Articulação da folha

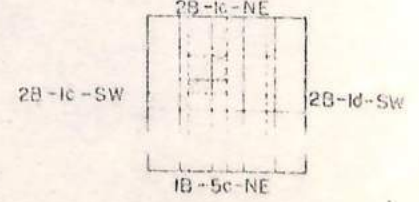


ESCALA



PREFEITURA MUNICIPAL DO SALVADOR
Gestão de Dr. Aristóteles Góes
Fevereiro de 1954

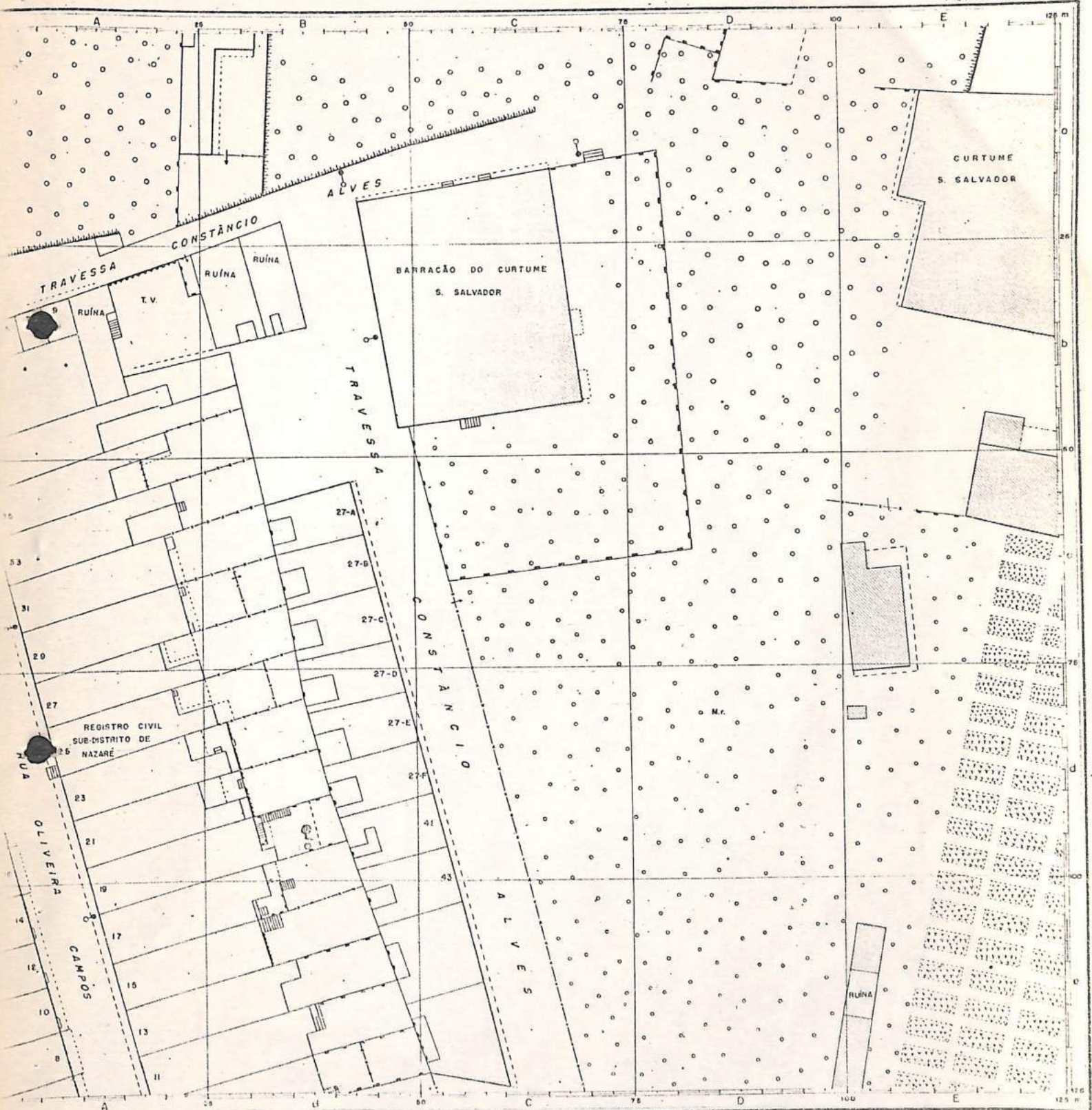
Situação nas folhas em 1:000



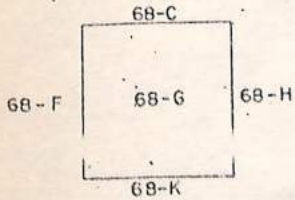
ESTADO DA BAHIA
MUNICÍPIO DO SALVADOR
MAPA DA CIDADE

Atualização baseada no levantamento aerofotogramétrico

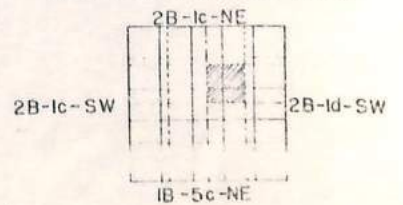
Folha: 68-G



Articulação da folha



Situação nas folhas em 1:1000



ESCALA

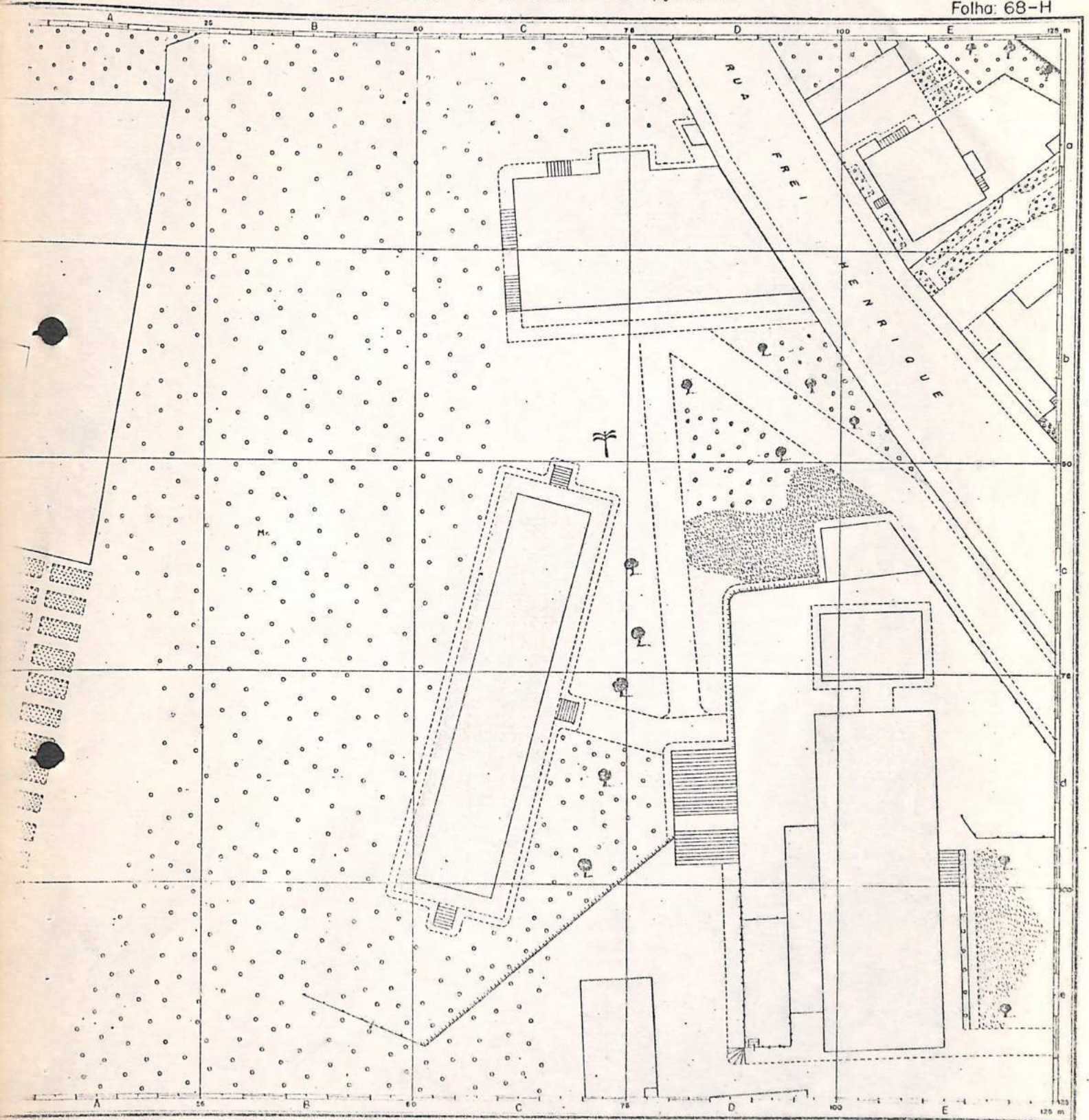


PREFEITURA MUNICIPAL DO SALVADOR
 Gestão de Dr. Aristóteles Góes
 Fevereiro de 1954

ESTADO DA BAHIA
MUNICÍPIO DO SALVADOR
MAPA DA CIDADE

Atualização baseada no levantamento aerofotogramétrico


Folha: 68-H



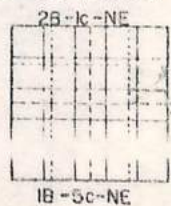
Articulação da folha

Situação nas folhas em 1:1000

ESCALA



PREFEITURA MUNICIPAL DO SALVADOR
 Gestão de Dr. Aristóteles Góes
 Fevereiro de 1954

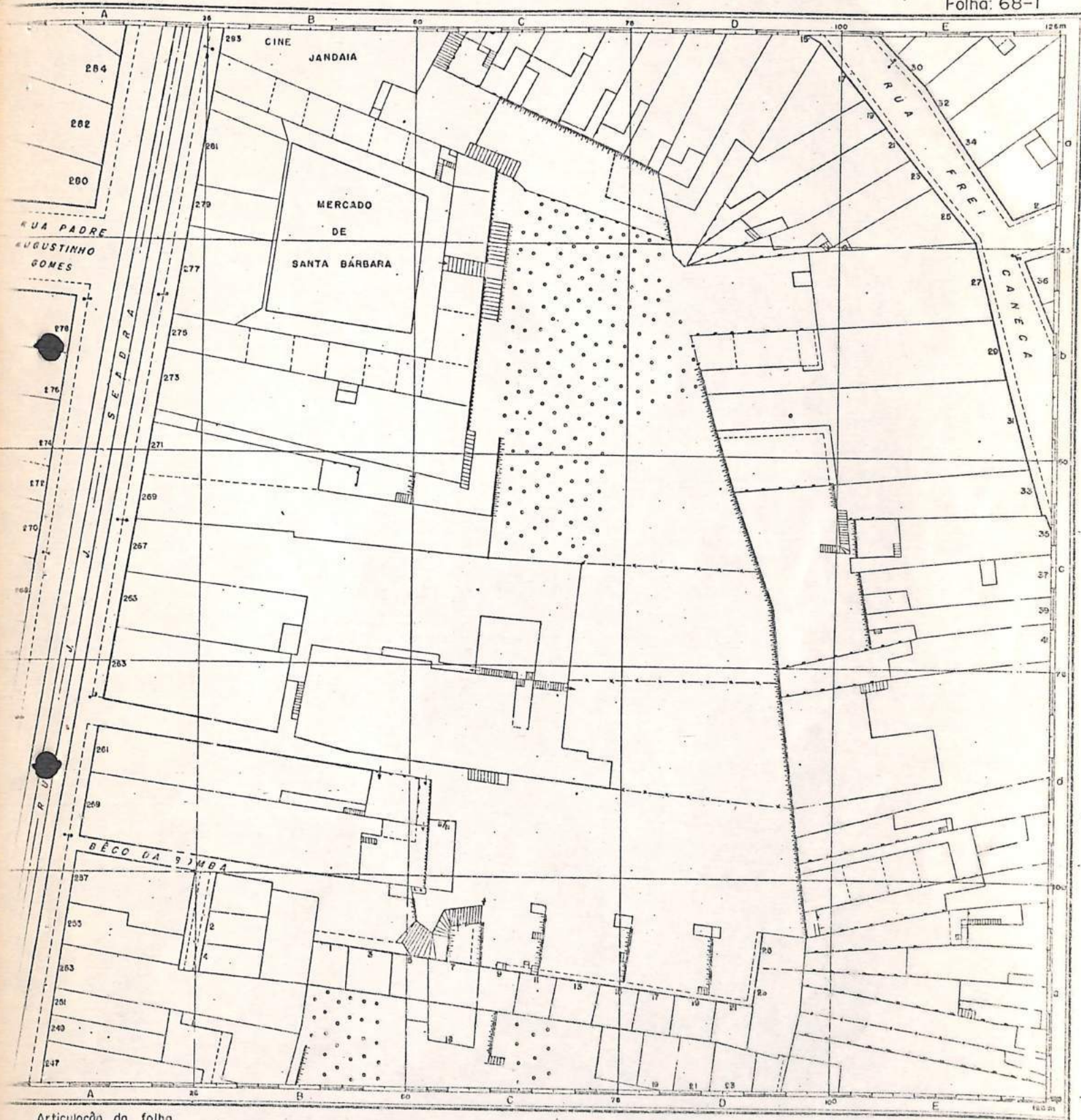


ESTADO DA BAHIA
MUNICÍPIO DO SALVADOR

MAPA DA CIDADE

Atualização baseada no levantamento aerofotogramétrico

Folha: 68-I



Articulação da folha

68-E

Situação nas folhas em 1:1000

2B-1c-NE

2B-1c-SW

2B-1d-SW

1B-5c-NE

ESCALA



PREFEITURA MUNICIPAL DO SALVADOR
 Gestão de Dr. Oswaldo Velloso Gordilho
 Dezembro de 1952

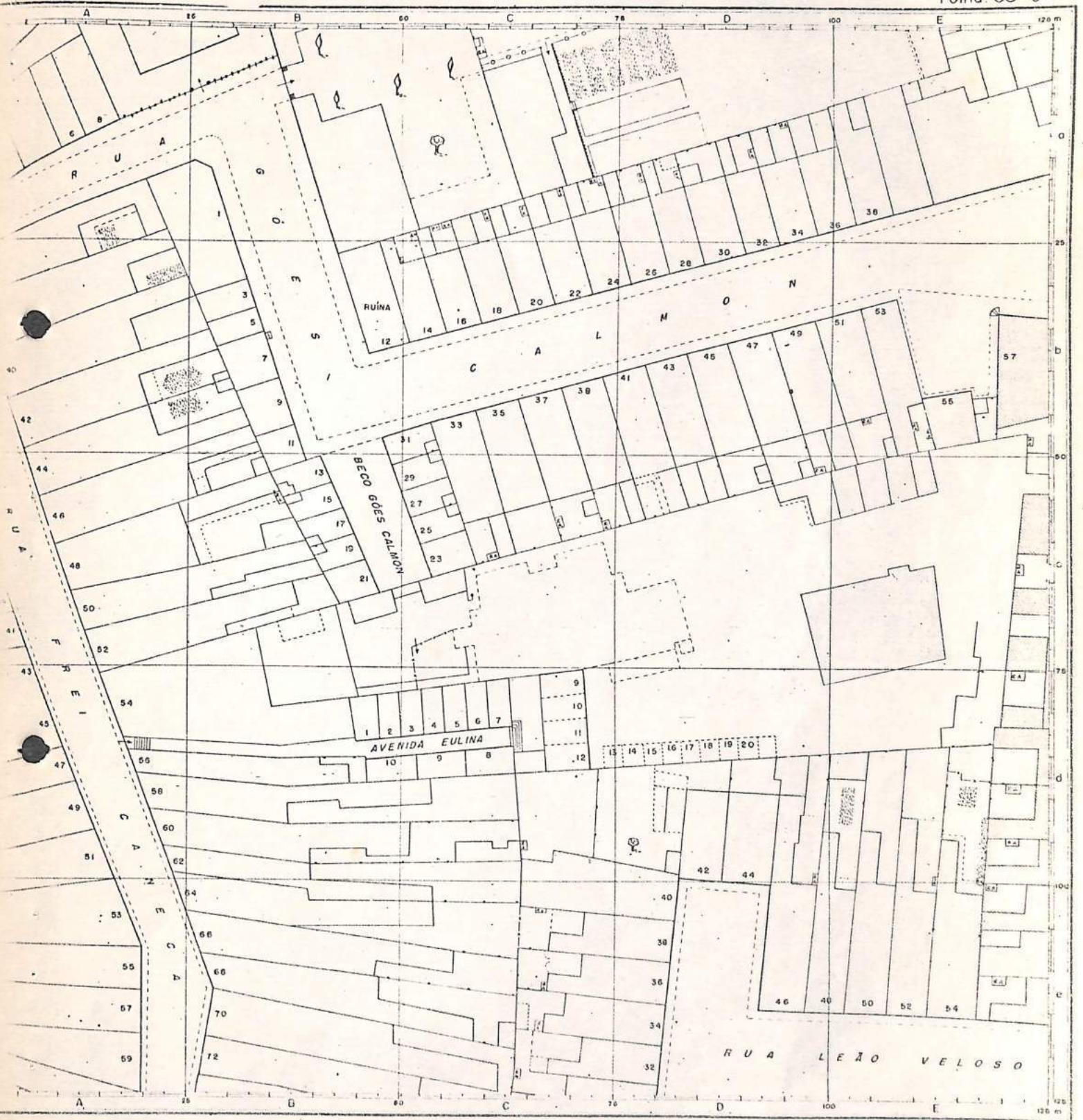
67-L 68-I 68-J

ESTADO DA BAHIA
MUNICÍPIO DO SALVADOR

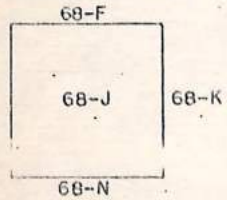
MAPA DA CIDADE

Atualização baseada no levantamento aerofotogramétrico


Folha: 68-J



Articulação da folha

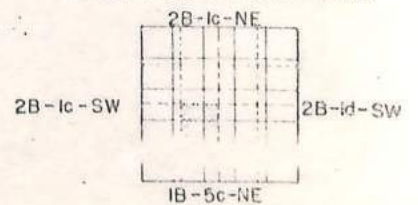


ESCALA



PREFEITURA MUNICIPAL DO SALVADOR
 Gestão de Dr. Aristóteles Góes
 Fevereiro de 1954

Situação nas folhas em 1:1000

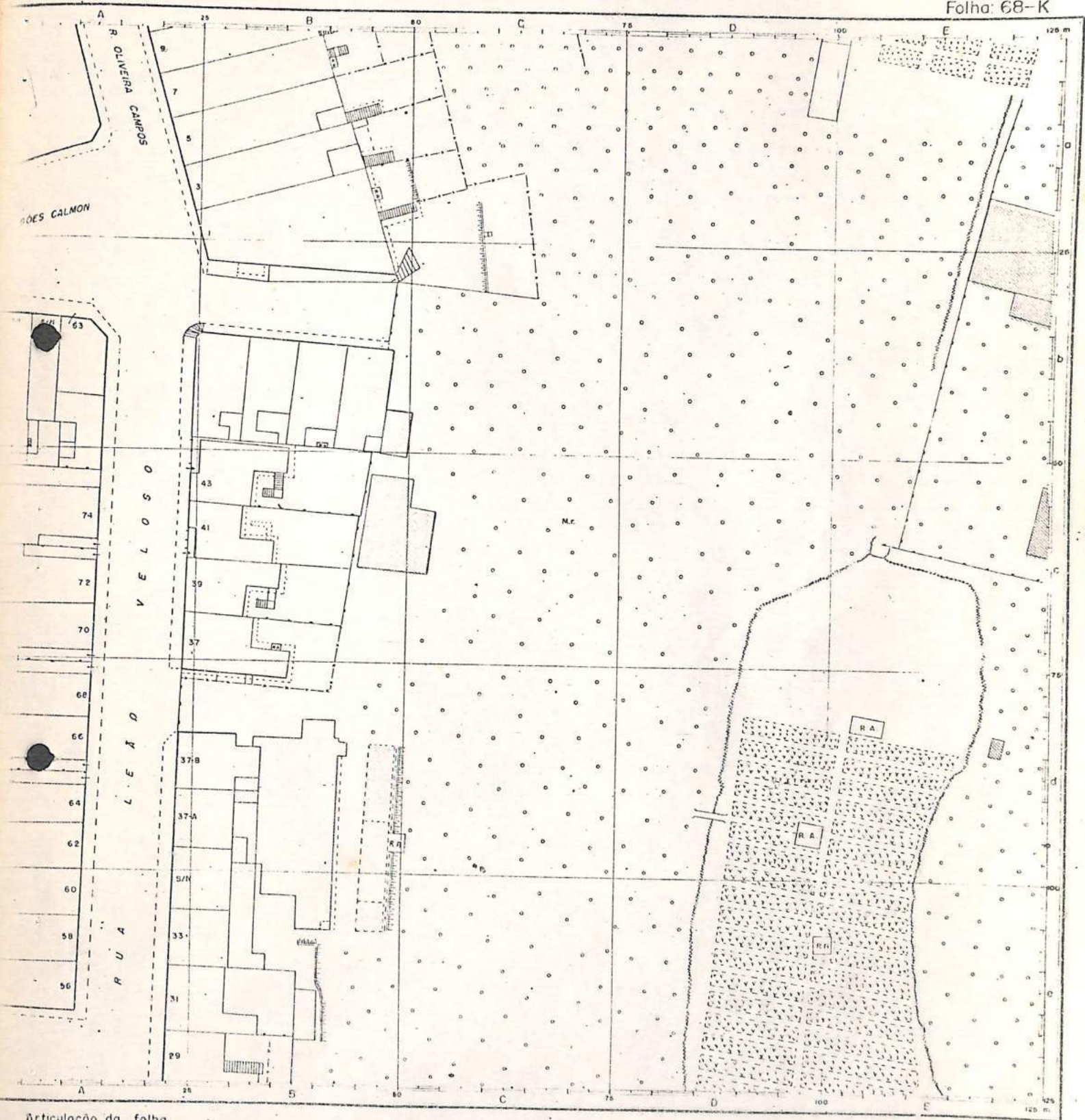


ESTADO DA BAHIA
MUNICÍPIO DO SALVADOR

MAPA DA CIDADE

Atualização baseada no levantamento aerofotogramétrico

Folha: 68-K



Articulação da folha

68-G

68-K

68-L

ESCALA



PREFEITURA MUNICIPAL DO SALVADOR
 Gestão de Dr. Aristóteles Góes
 Fevereiro de 1954

Situação nas folhas em 1:1000

2B-1c-NF

2B-1c-SW

2B-1d-SW

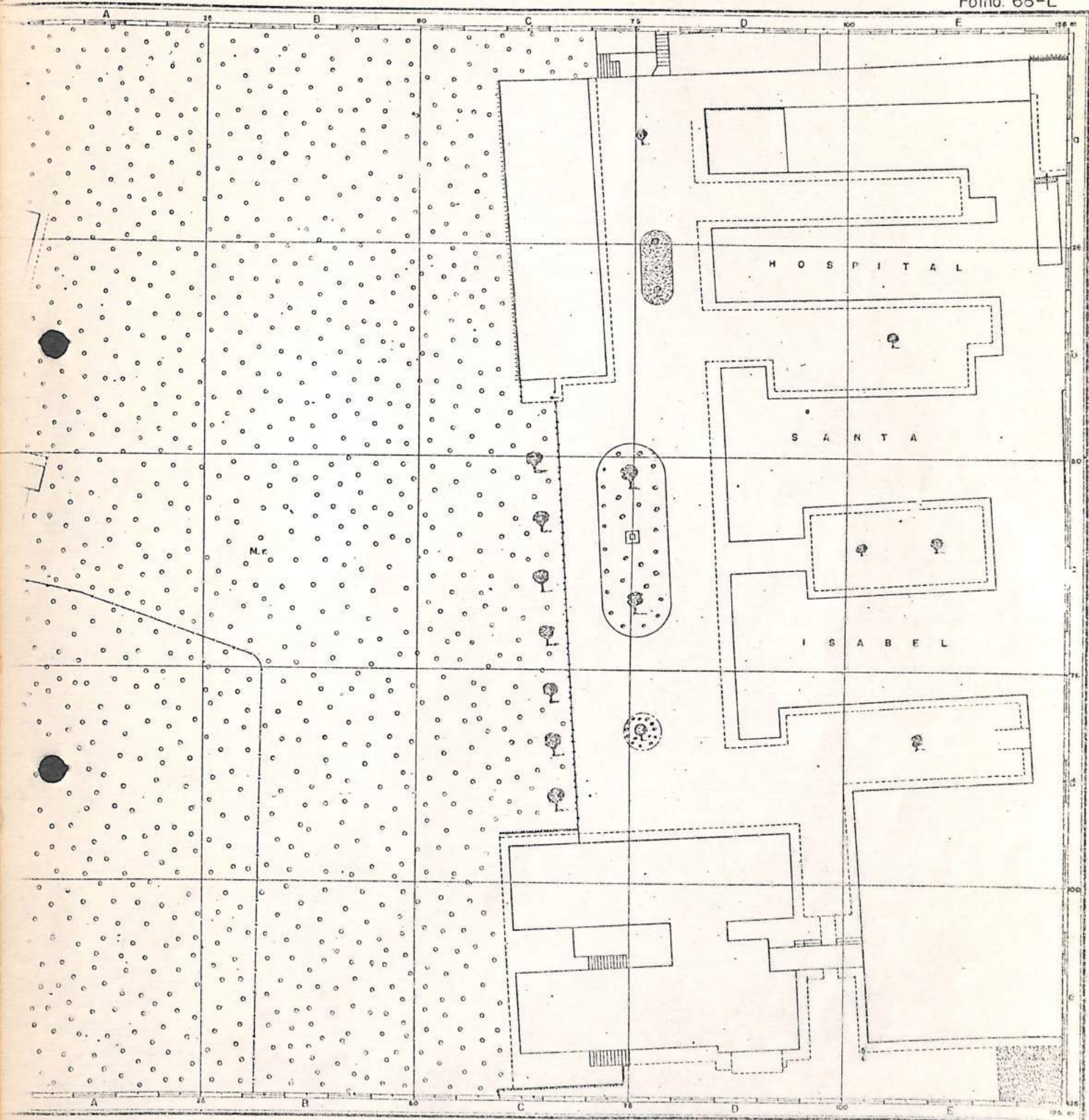
1B-5C-NE

ESTADO DA BAHIA
MUNICÍPIO DO SALVADOR

MAPA DA CIDADE


Atualização baseada no levantamento aerofotogramétrico

Folha: 68-L



Articulação da folha
68-H

ESCALA



Situação nas folhas em 1:1000

2B-1c-NE



2B-1c-SW

2B-1d-SW

1d-5c-NE

PREFEITURA MUNICIPAL DO SALVADOR
Cessão de Dr. Aristóteles Góes
Fevereiro de 1954

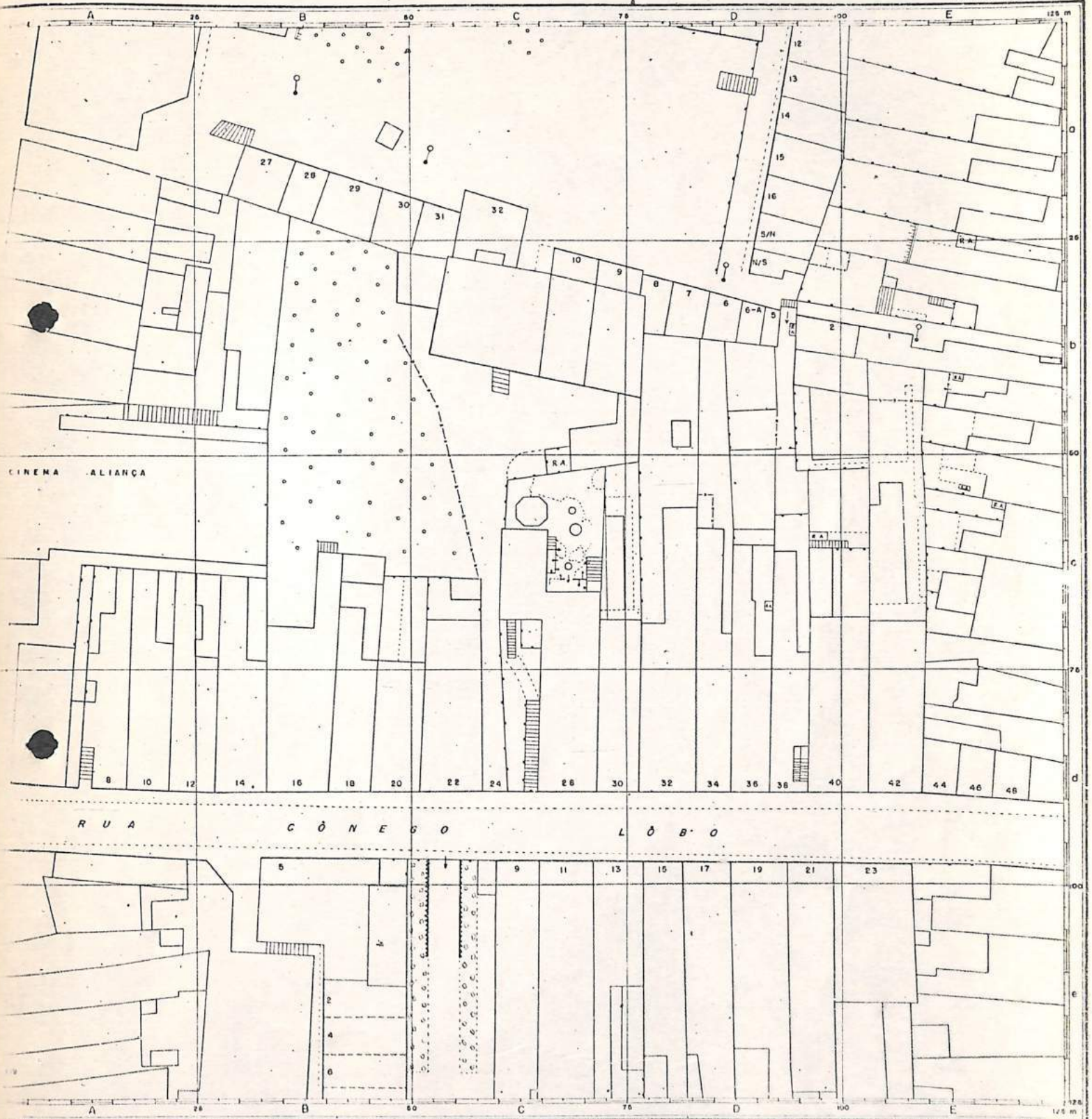
K .66-L 69-I

ESTADO DA BAHIA
MUNICÍPIO DO SALVADOR

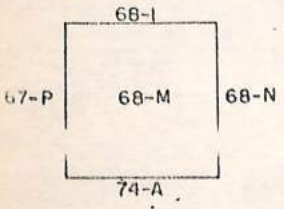
MAPA DA CIDADE

Atualização baseada no levantamento aerofotogramétrico

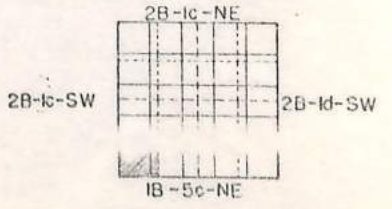
Folha: 68-M




Articulação da folha



Situação nas folhas em 1.1000



ESCALA

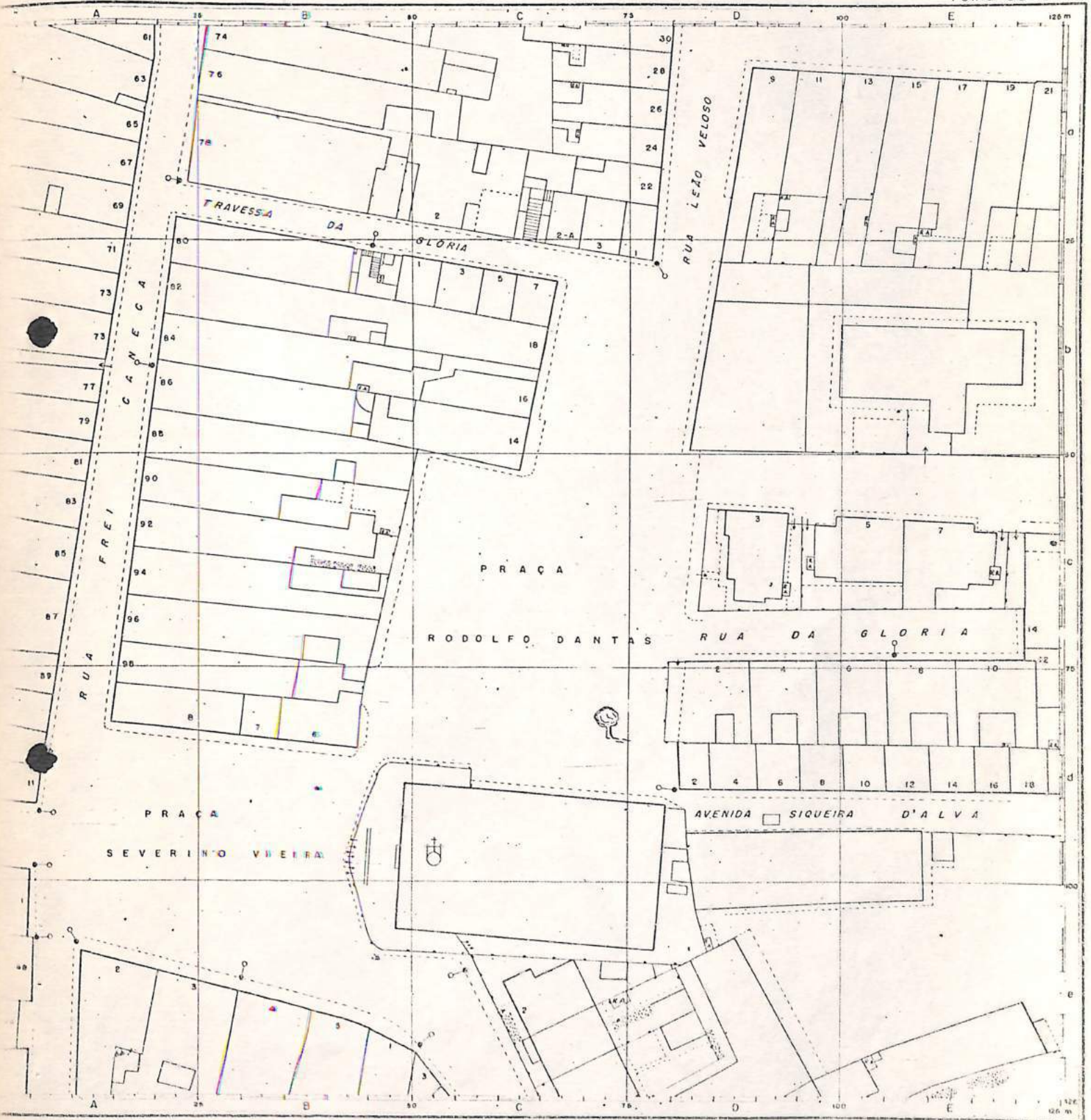


PREFEITURA MUNICIPAL DO SALVADOR
Gestão de Dr. Aristóteles Góes

ESTADO DA BAHIA
MUNICÍPIO DO SALVADOR
 MAPA DA CIDADE


Atualização baseada no levantamento aerofotogramétrico

Folha 68-N

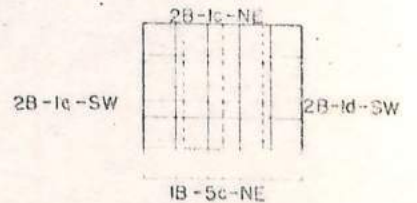


Articulação da folha
 68-J

Situação nas folhas em 1:1000



PREFEITURA MUNICIPAL DO SALVADOR
 Gestão de Dr. Aristóteles Góes
 Fevereiro de 1954



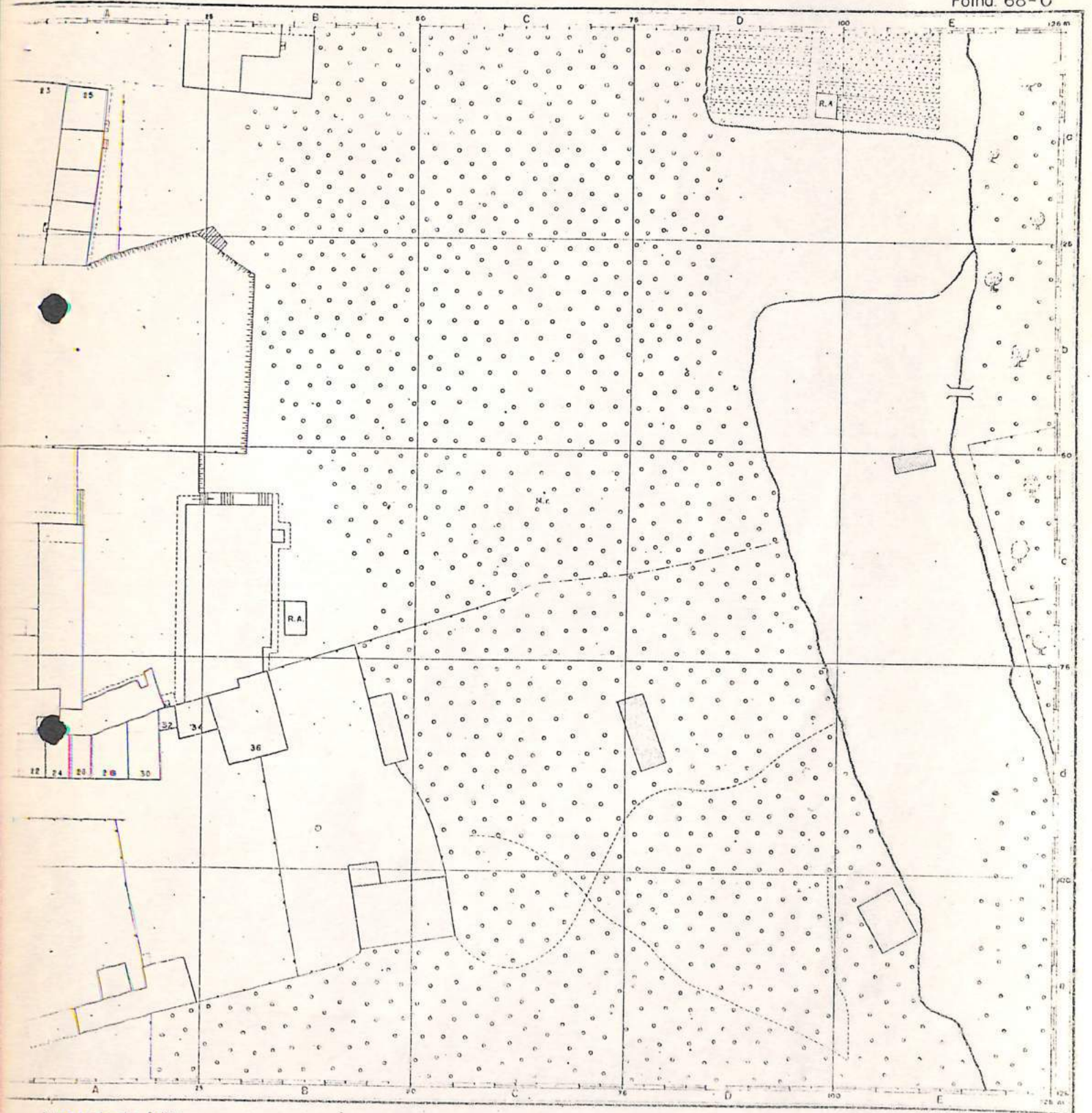
74-B

1B-5c-NE

ESTADO DA BAHIA
MUNICÍPIO DO SALVADOR
MAPA DA CIDADE

Atualização baseada no levantamento aerofotogramétrico

Folha: 68-O



Articulação da folha

68-K

68-O

68-P

74-C

ESCALA



PREFEITURA MUNICIPAL DO SALVADOR
 Gestão de Dr. Aristóteles Góes

Situação nos folhos em 1:1000

2B-1c-NE

2B-1c-SW

2B-1d-SW

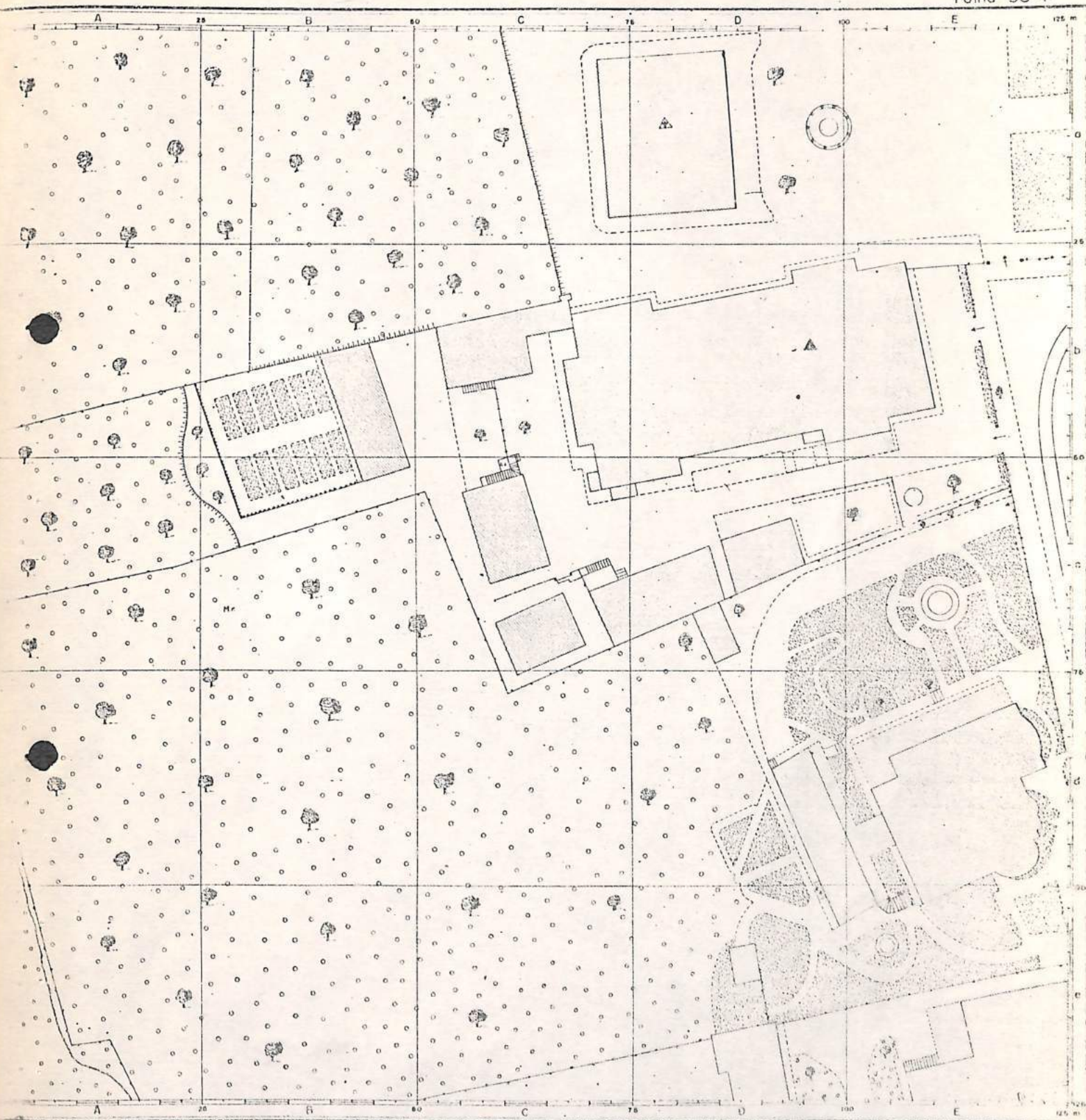
1B-5c-NE



ESTADO DA BAHIA
MUNICÍPIO DO SALVADOR
MAPA DA CIDADE


Atualização baseado no levantamento aerofotogramétrico

Folha 68-P




Articulação da folha

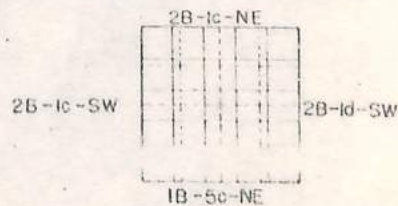
68-L



Situação nas folhas em 1:1000



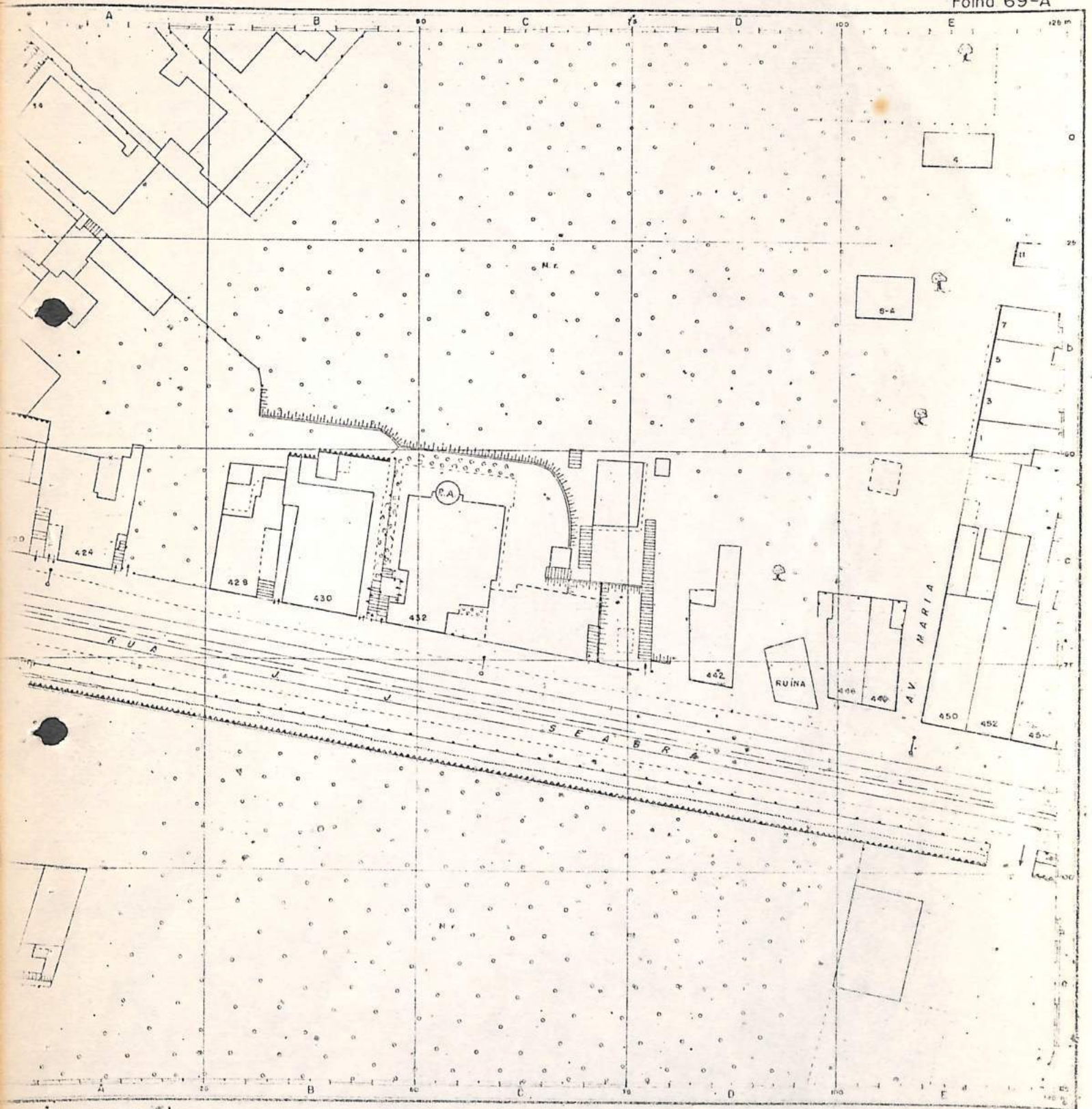
PREFEITURA MUNICIPAL DO SALVADOR.
 Gestão de Dr. Aristóteles Góes
 Fevereiro de 1954



ESTADO DA BAHIA
MUNICÍPIO DO SALVADOR
MAPA DA CIDADE

Atualização baseada no levantamento aerofotogramétrico

Folha 69-A



Articulação da folha

64-M

69-A

69-B

69-E

ESCALA



PREFEITURA MUNICIPAL DO SALVADOR

Gestão de Dr. Aristóteles Góes

Situação nos folhas em 1:1000

28-1d-NW

28-1c-SE

28-1d-SE

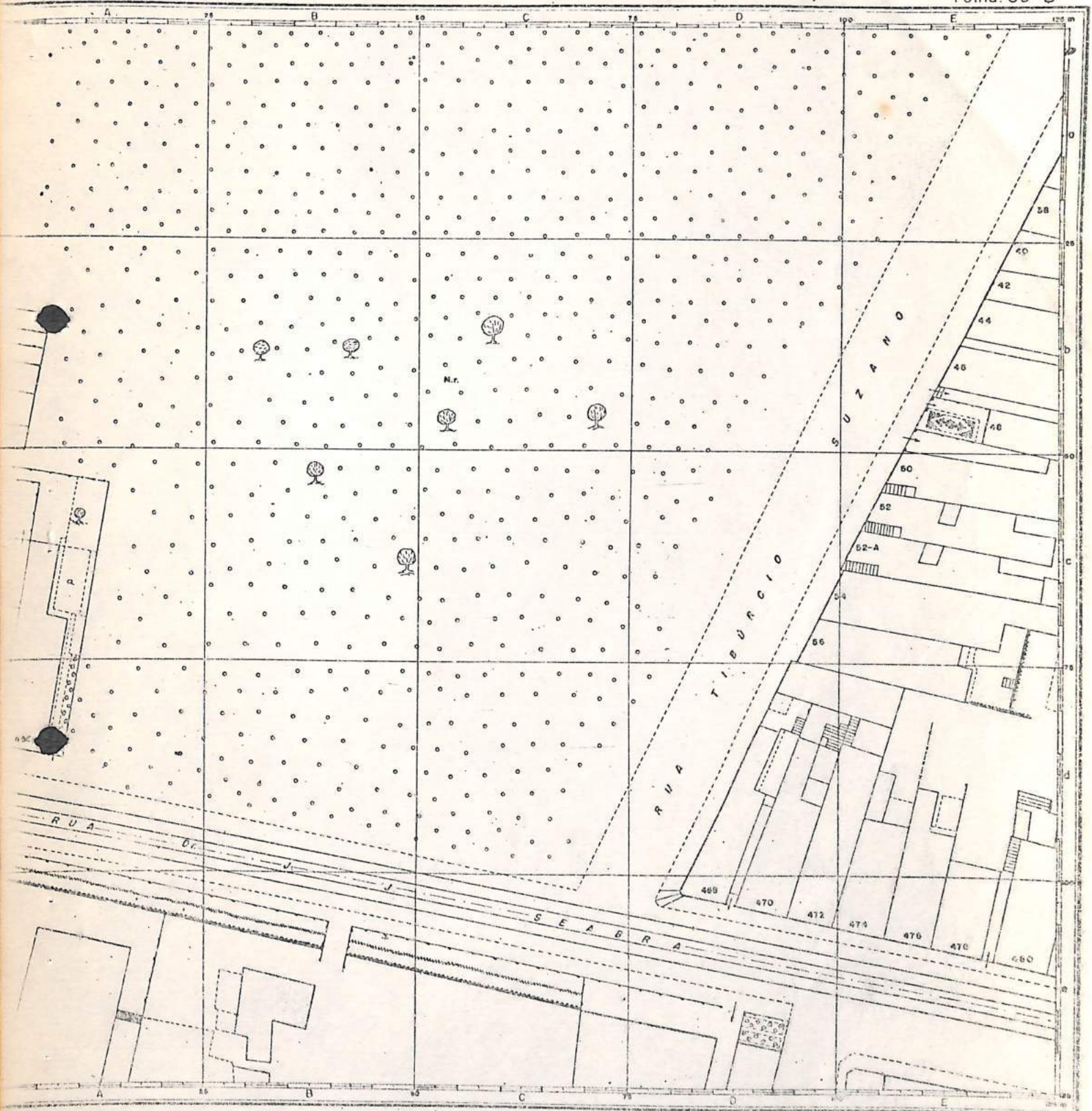
1B-5d-NW



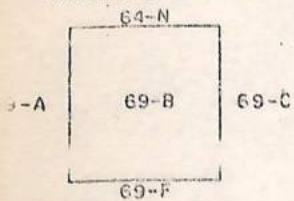
ESTADO DA BAHIA
MUNICÍPIO DO SALVADOR
MAPA DA CIDADE

Atualização baseada no levantamento aerofotogramétrico

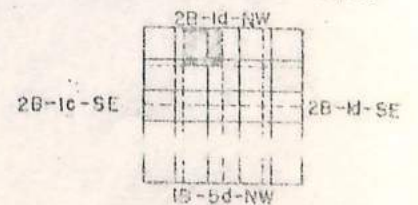
Folha: 69-B




Articulação da folha



Situação nas folhas em 1:1000



ESCALA

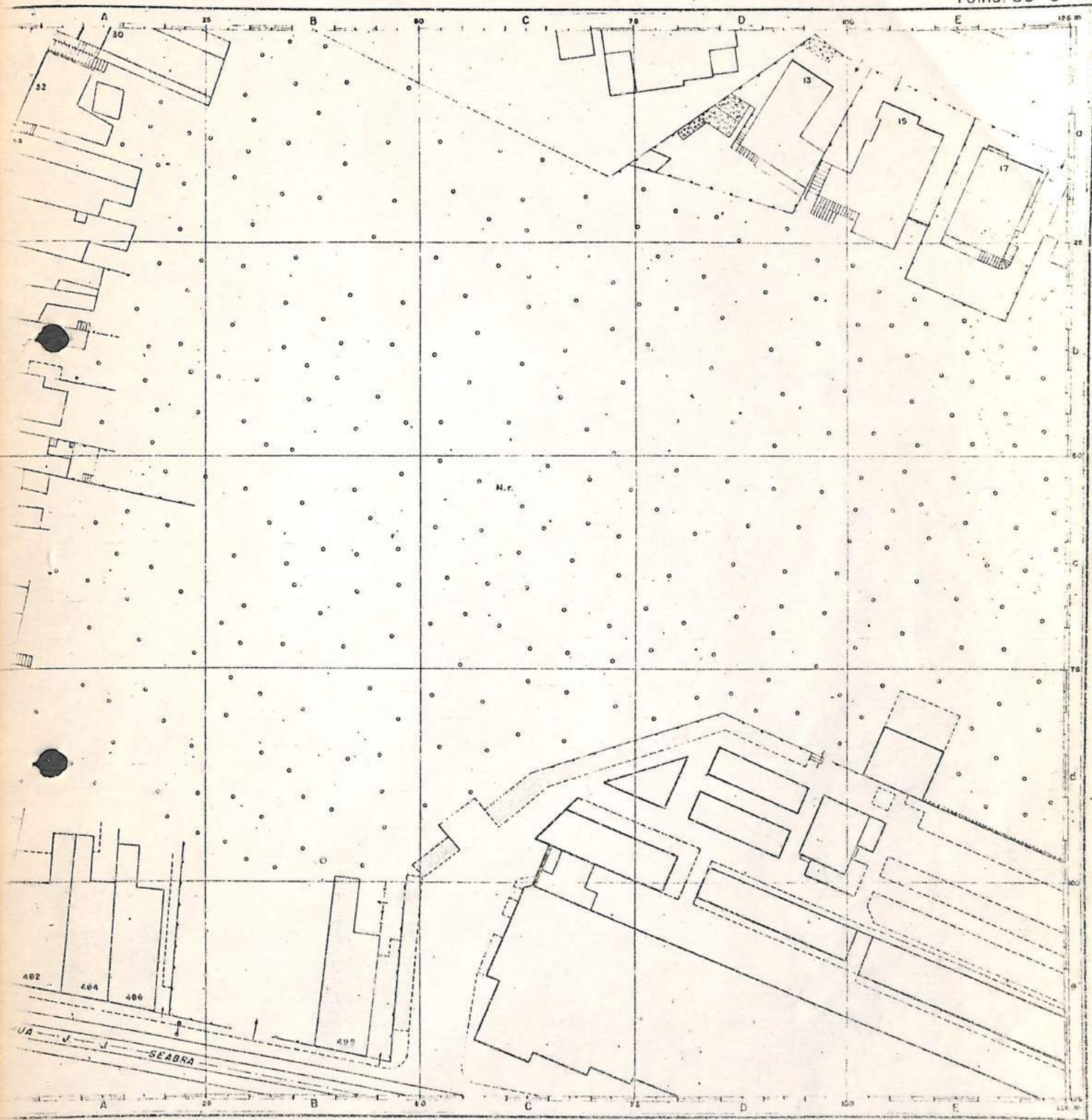


PREFEITURA MUNICIPAL DO SALVADOR
 Gestão de Dr. Aristóteles Góes
 Fevereiro de 1954

ESTADO DA BAHIA
MUNICÍPIO DO SALVADOR
MAPA DA CIDADE

Atualização baseada no levantamento aerofotogramétrico

Folha: 69-C



Articulação da folha

64-0

69-B 69-C 69-D

69-C

ESCALA



PREFEITURA MUNICIPAL DO SALVADOR
 Gestão de Dr. Aristóteles Góes
 Fevereiro de 1954

Situação nas folhas em 1:1000

2B-11-NW

2B-1c-SE

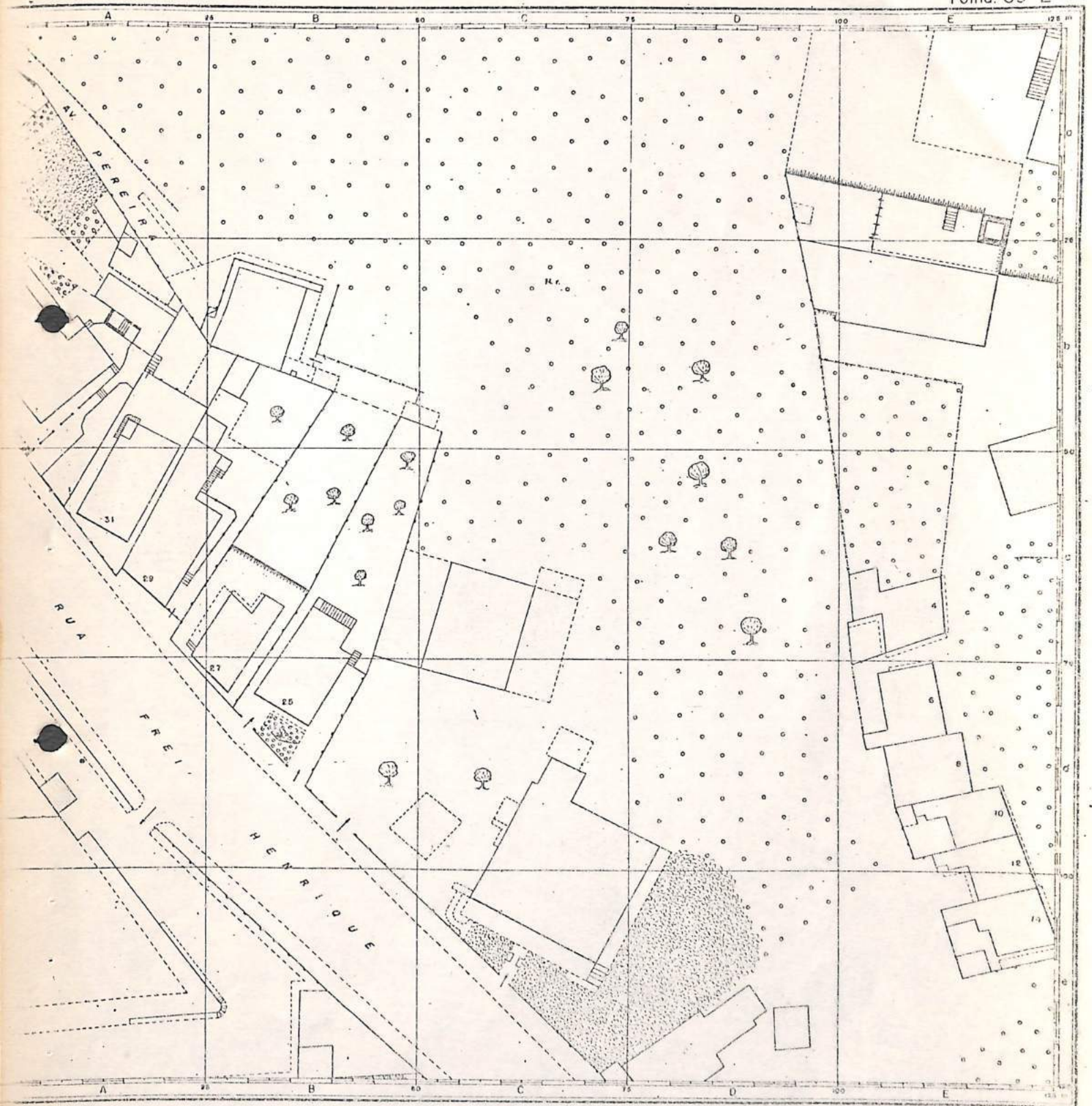
2B-11-SE

1B-5d-NW

ESTADO DA BAHIA
MUNICÍPIO DO SALVADOR
MAPA DA CIDADE

Atualização baseada no levantamento aerofotogramétrico

Folha: 69-E



Articulação da folha


69-A

69-E

69-F

69-I

ESCALA



PREFEITURA MUNICIPAL DO SALVADOR
 Gestão de Dr. Aristóteles Góes
 Fevereiro de 1963


Situação nas folhas em 1:1000

2B-ID-NW

2B-Ic-SE

2B-ID-SE

IB-50-NW



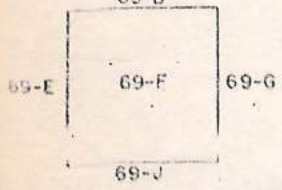
ESTADO DA BAHIA
MUNICÍPIO DO SALVADOR
MAPA DA CIDADE

Atualização baseado no levantamento aerofotogramétrico

Folha 69-F



Articulação da folha
 69-B

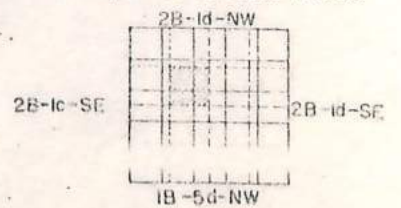


ESCALA



PREFEITURA MUNICIPAL DO SALVADOR
 Gestão de Dr. Aristóteles Góes
 Fevereiro de 1954

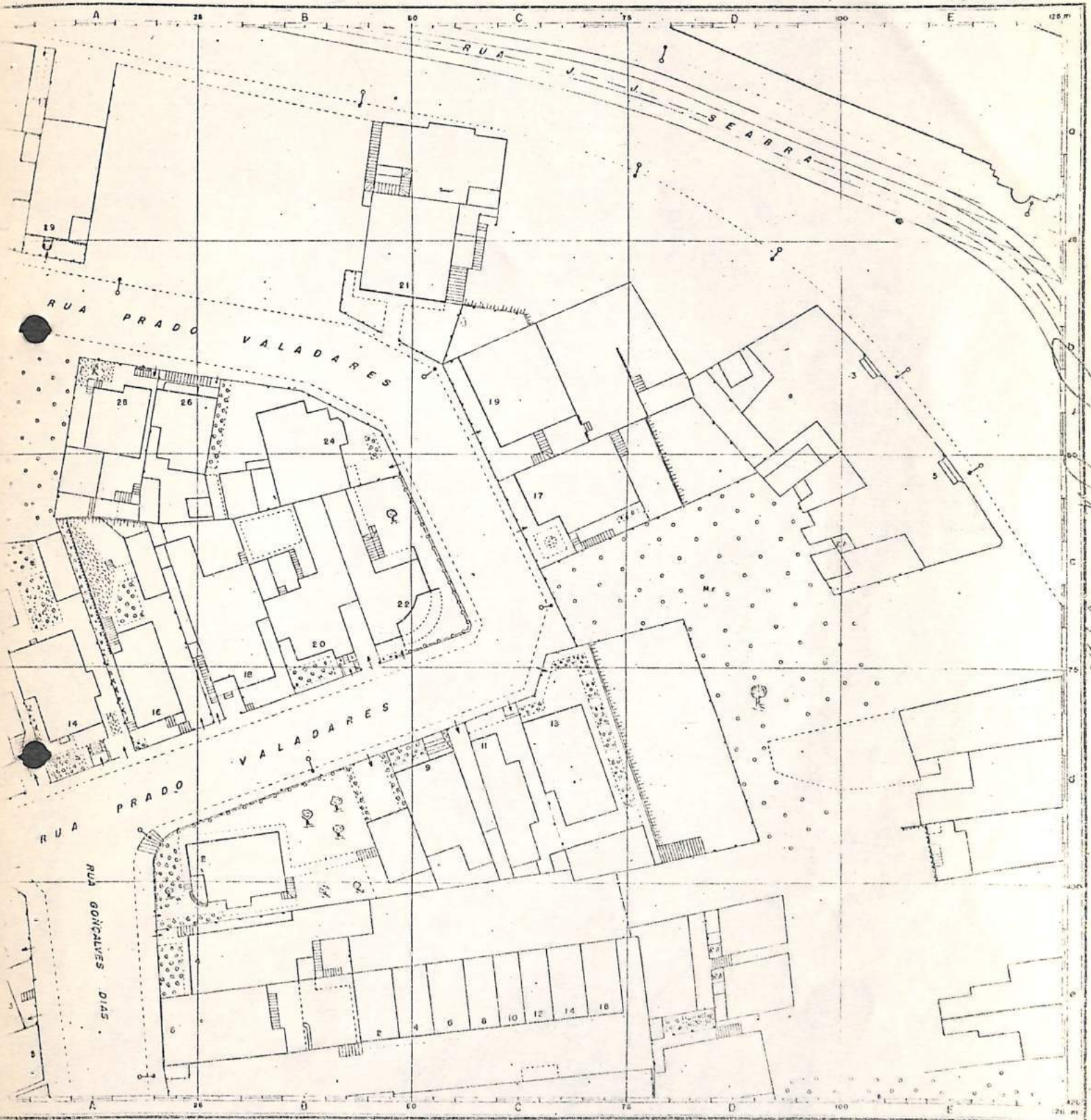
Situação nos folhos em 1:1000



ESTADO DA BAHIA
MUNICÍPIO DO SALVADOR
MAPA DA CIDADE

Atualização baseada no levantamento aerofotogramétrico


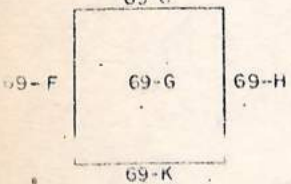
Folha 69-G



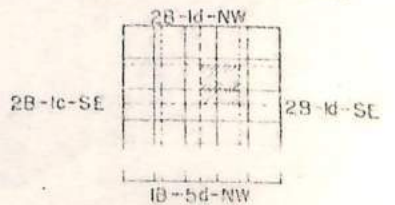
Julio J. Santos

*Articulação da folha
 69-C

Situação nas folhas em 1.000



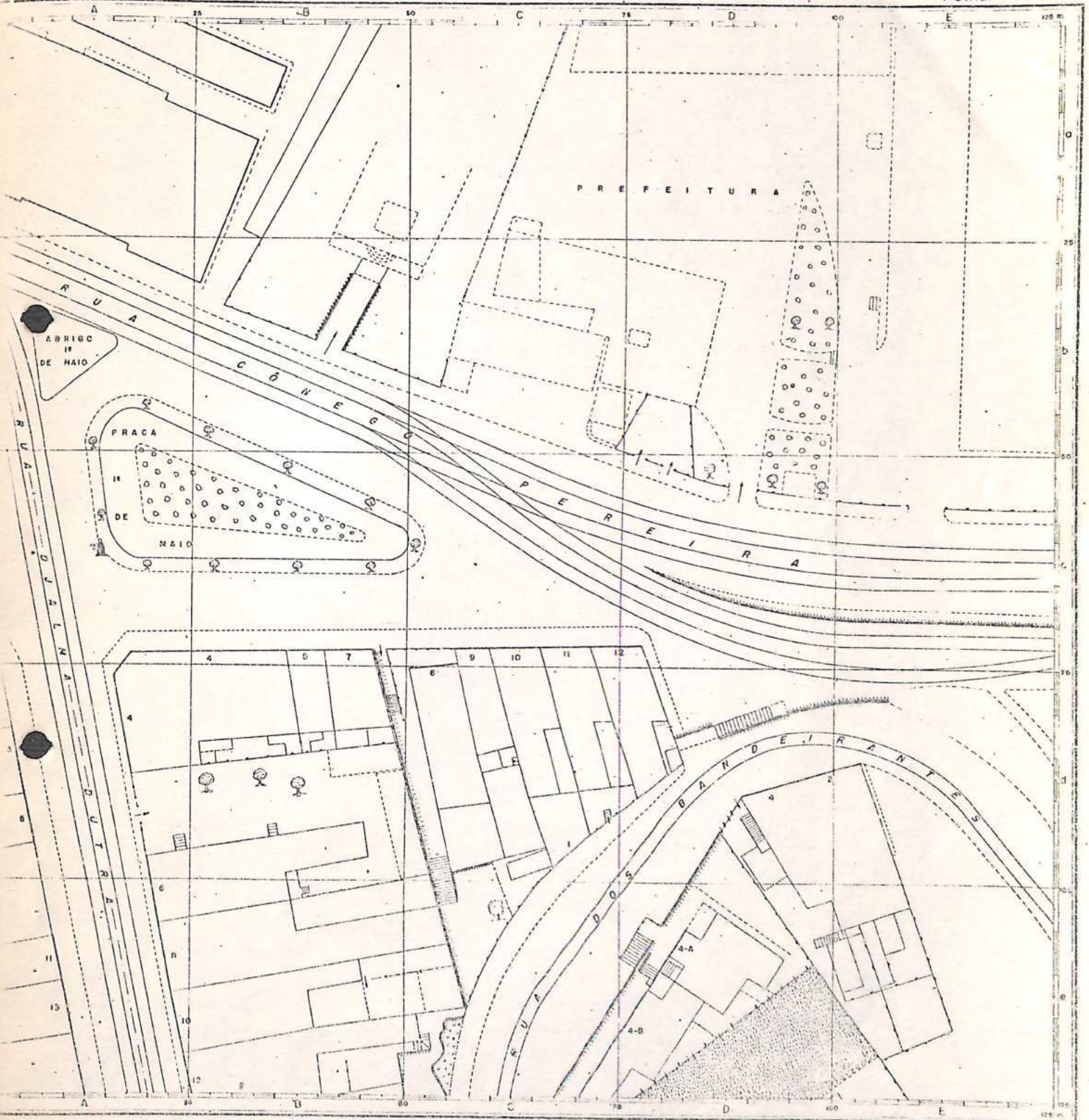
PREFEITURA MUNICIPAL DO SALVADOR.
 Gestão de Dr. Aristóteles Góes
 Fevereiro de 1954



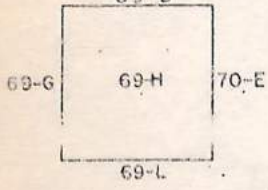
ESTADO DA BAHIA
MUNICÍPIO DO SALVADOR
MAPA DA CIDADE

Atualização baseada no levantamento aerofotogramétrico


Folha: 69-H



Articulação da folha
 69-D

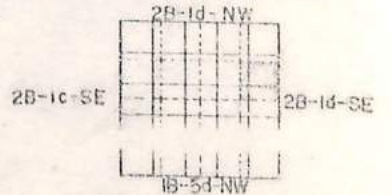


ESCALA



PREFEITURA MUNICIPAL DO SALVADOR
 Gestão do Dr. Aristóteles Góes
 Fevereiro de 1954

Situação nas folhas em 1:1000



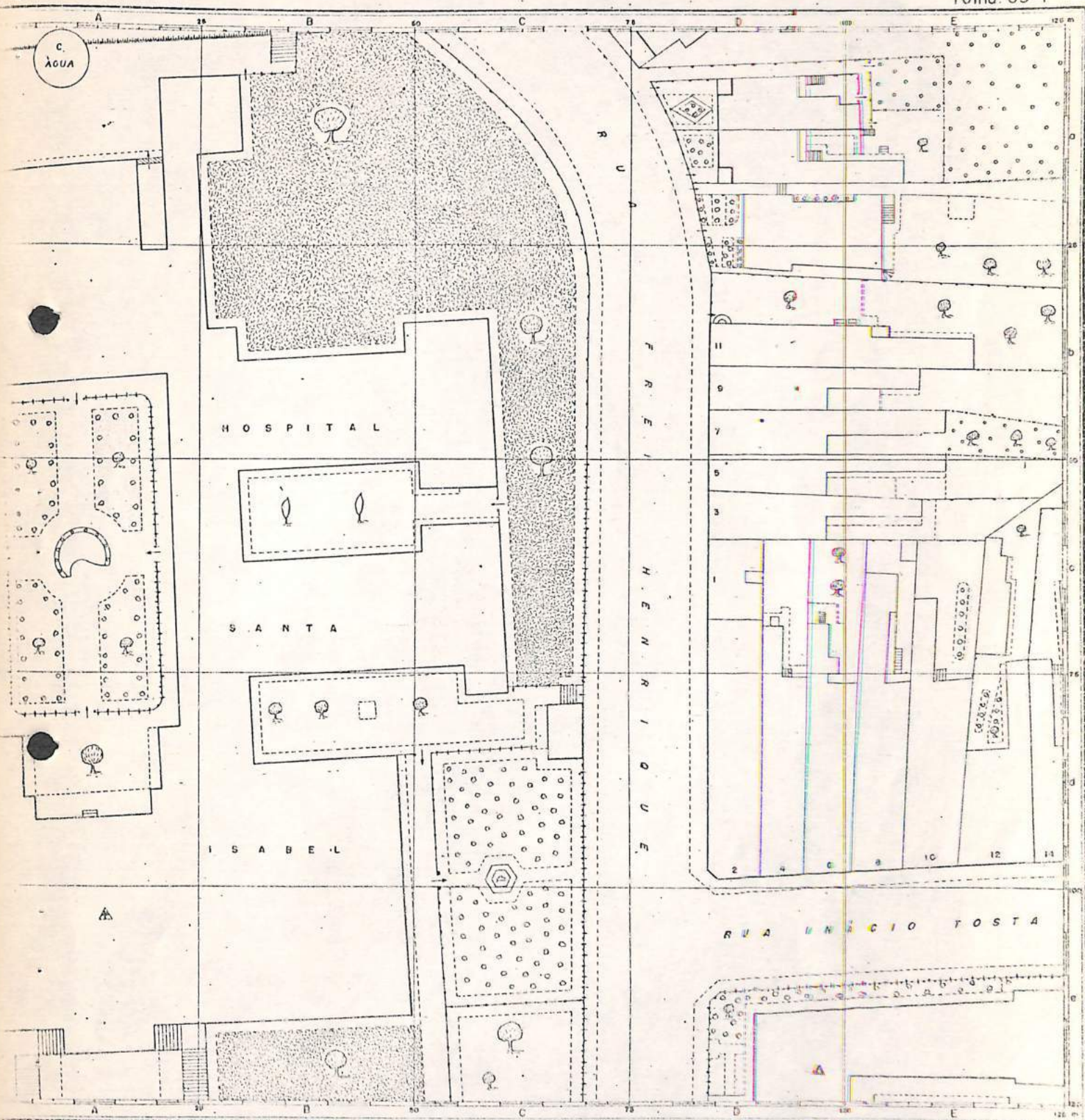
ESTADO DA BAHIA

MUNICÍPIO DO SALVADOR

MAPA DA CIDADE

Atualização baseada no levantamento aerofotogramétrico

Folha: 69-1



Articulação da folha

69-E

69-I

69-J

69-M

ESCALA



PREFEITURA MUNICIPAL DO SALVADOR
Gestão de Dr. Aristóteles Góes
Estatuto de 1954

Situação nos folhos em 1:1000

2B-16-NW

2B-16-SE

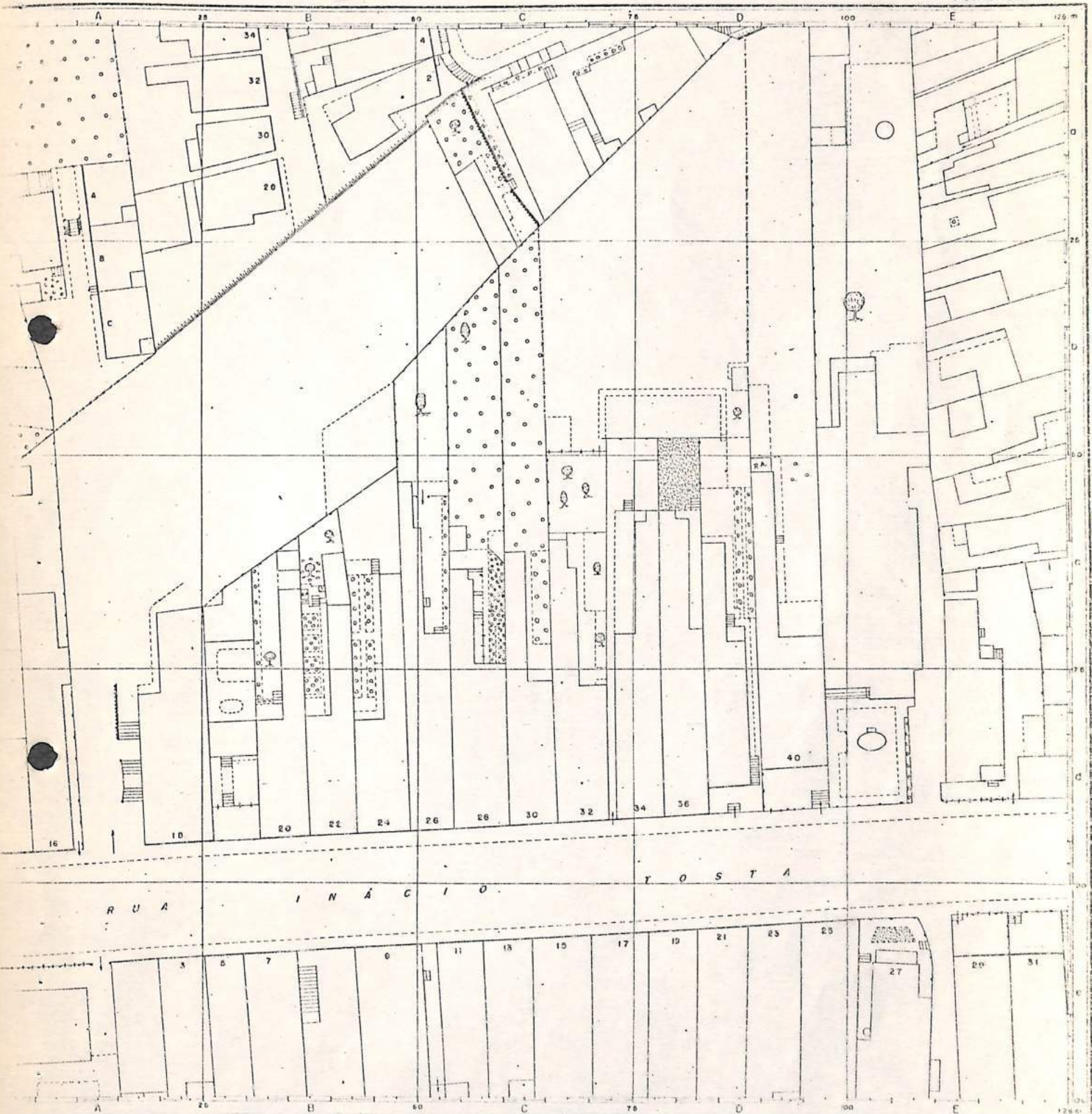
2B-16-SE

1B-54-NW

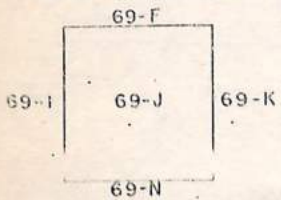
ESTADO DA BAHIA
MUNICÍPIO DO SALVADOR
MAPA DA CIDADE

Atualização baseada no levantamento aerofotogramétrico

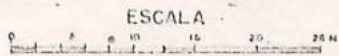
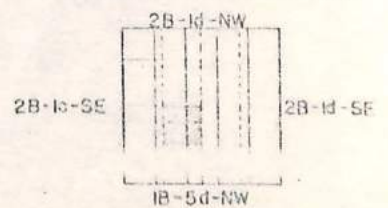
Folha 69-J



*Articulação da folha



Situação nas folhas em 1:1000



PREFEITURA MUNICIPAL DO SALVADOR,
 Gestão de Dr. Aristóteles Góes
 Fevereiro de 1954

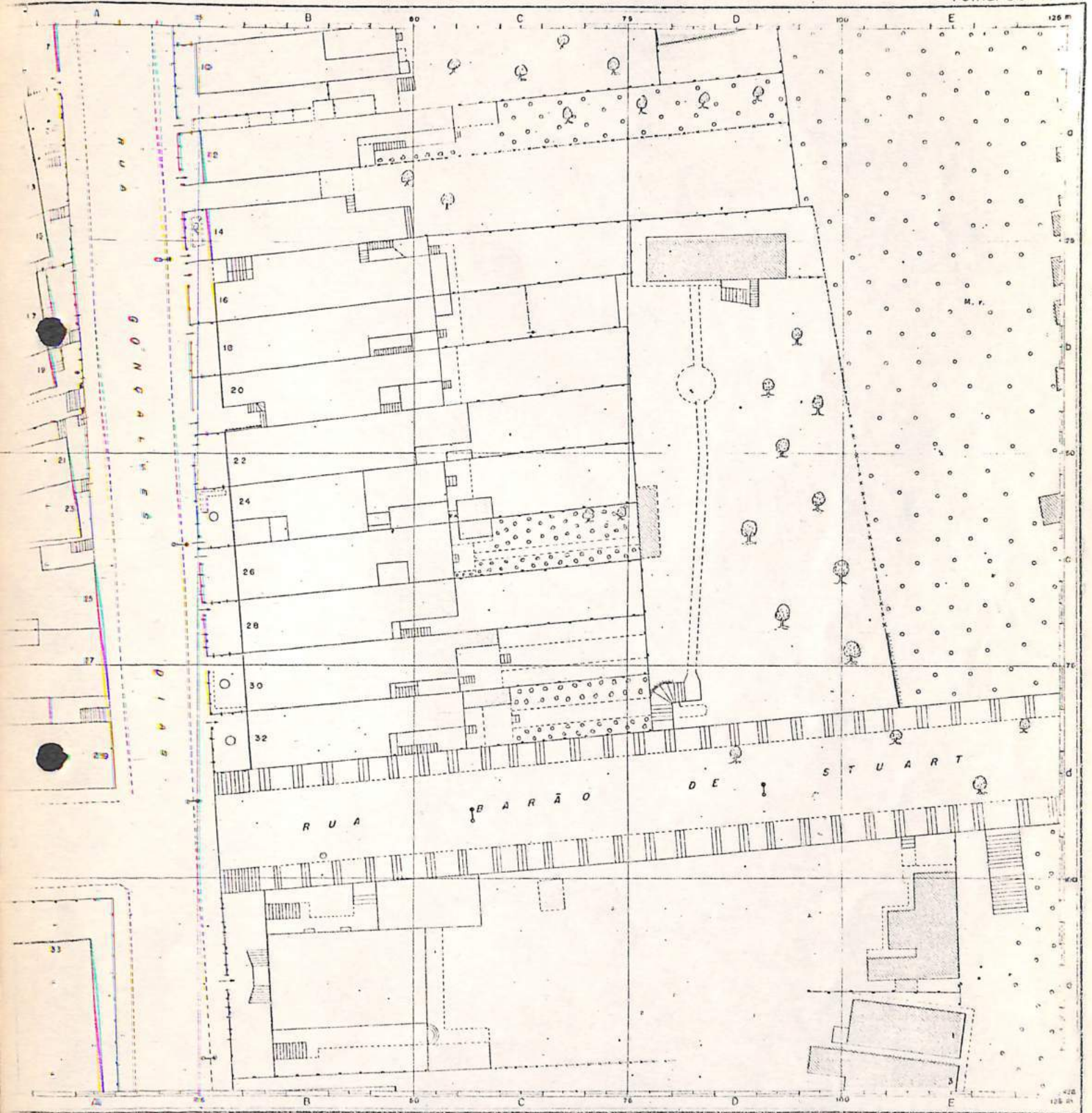
ESTADO DA BAHIA

MUNICÍPIO DO SALVADOR

MAPA DA CIDADE

Atualização baseada no levantamento aerofotogramétrico


Folha: 69-K



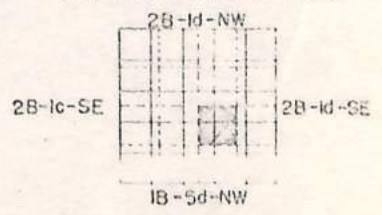
Articulação da folha

Situação nas folhas em 1:1000

ESCALA



PREFEITURA MUNICIPAL DO SALVADOR
Gestão de Dr. Aristóteles Góes
Fevereiro de 1954

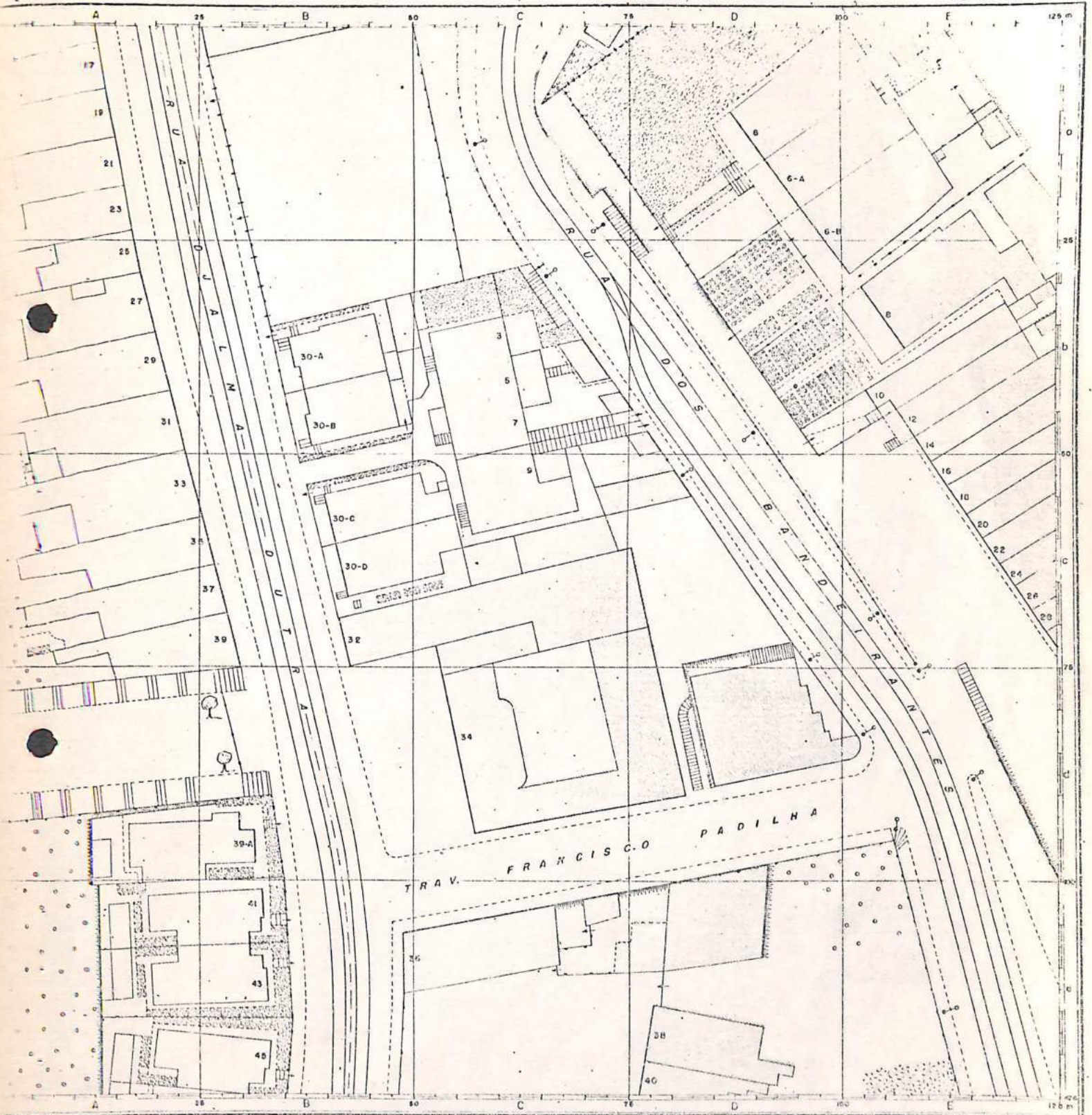


P. M. S.
Orgão Central de Planejamento
Biblioteca

ESTADO DA BAHIA
MUNICÍPIO DO SALVADOR
MAPA DA CIDADE

Atualização baseada no levantamento aerofotogramétrico

Folha 69-L



Articulação da folha

69-H

69-K 69-L 69-I

69-P

ESCALA



PREFEITURA MUNICIPAL DO SALVADOR
 Gestão de Dr. Aristóteles Goes
 Fevereiro de 1954

Situação nas folhas em 1:1000

2B-ld-NW

2B-lc-SE

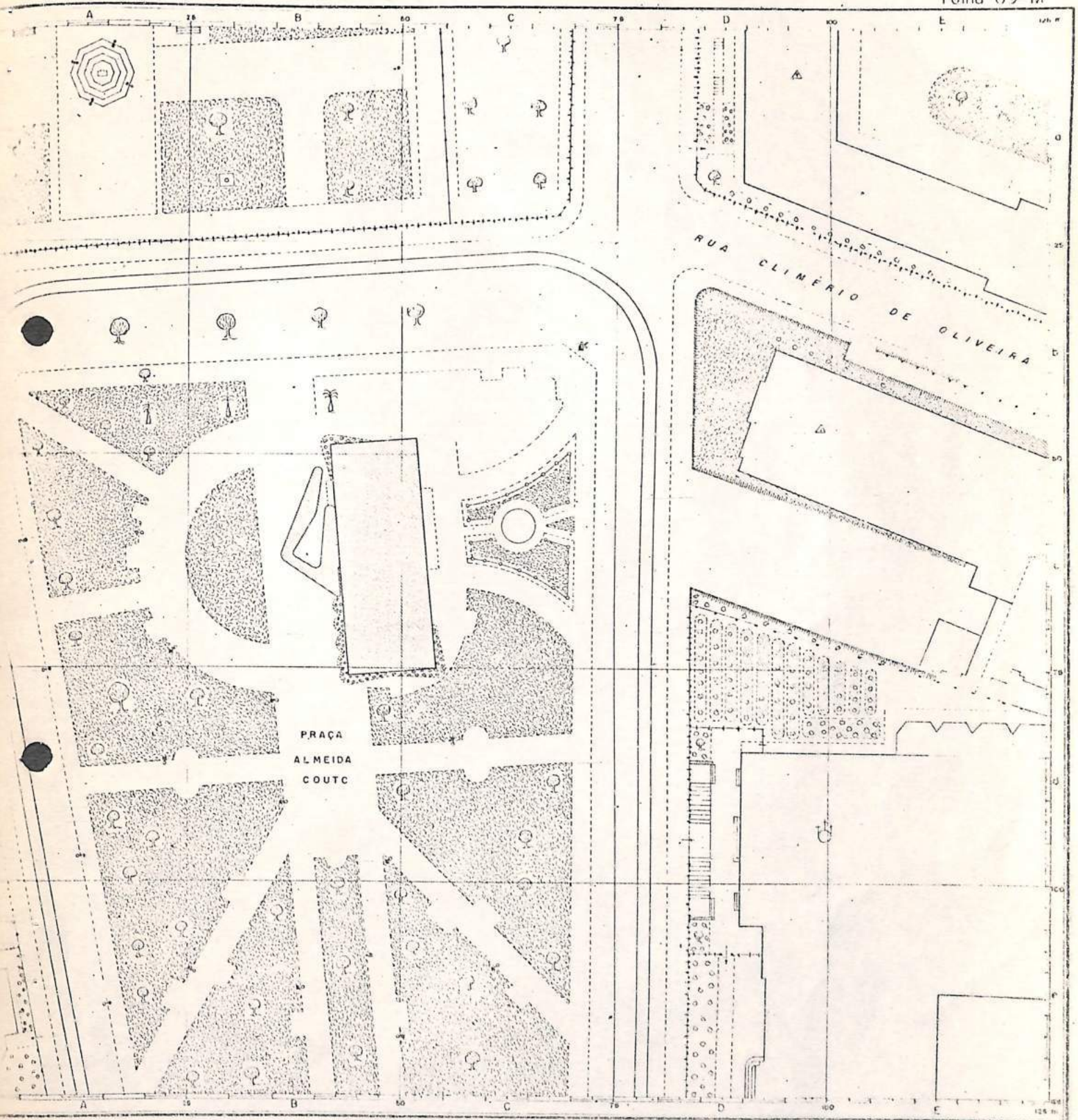
2B-ld-SE

IB-5d-NW

ESTADO DA BAHIA
MUNICÍPIO DO SALVADOR
MAPA DA CIDADE

Atualização baseada no levantamento aerofotogramétrico


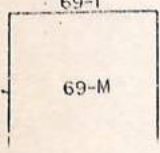
Folha 69-M



Articulação da folha

ESCALA

Situação nas folhas em 1:1000



PREFEITURA MUNICIPAL DO SALVADOR
 Gestão do Dr. Aristóteles Góes
 Fevereiro de 1954



2B-1c-SE

2B-1d-SE

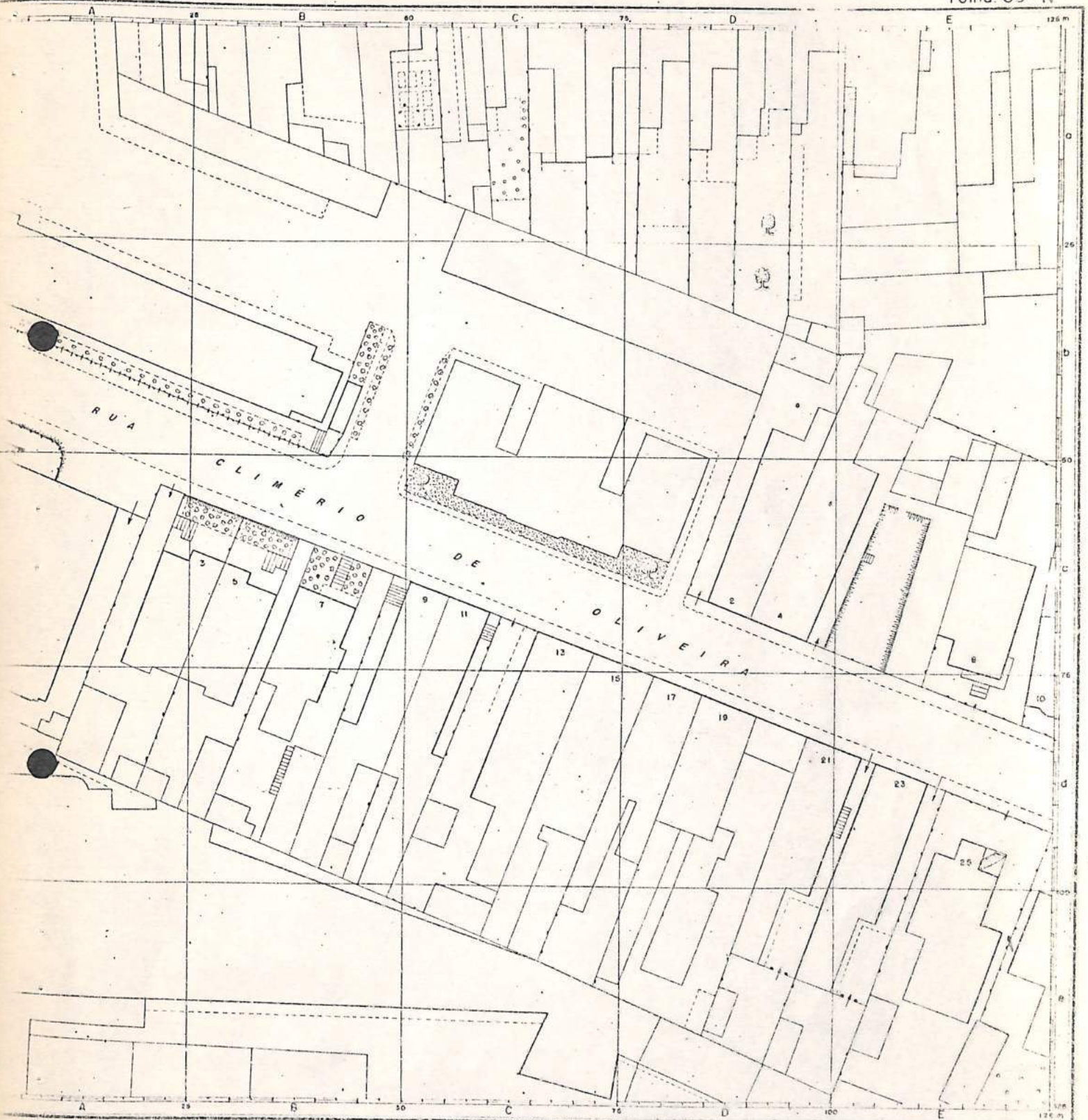
1B-5d-NW

ESTADO DA BAHIA
MUNICÍPIO DO SALVADOR

MAPA DA CIDADE

Atualização baseada no levantamento aerofotogramétrico

Folha: 69-N



Articulação da folha

69-J

69-N

69-O

69-B

ESCALA



PREFEITURA MUNICIPAL DO SALVADOR
Gestão do Dr. Aristóteles Góes
Fevereiro de 1954

Situação nas folhas em 1:1000

2B-Id-NW

2B-Id-SE

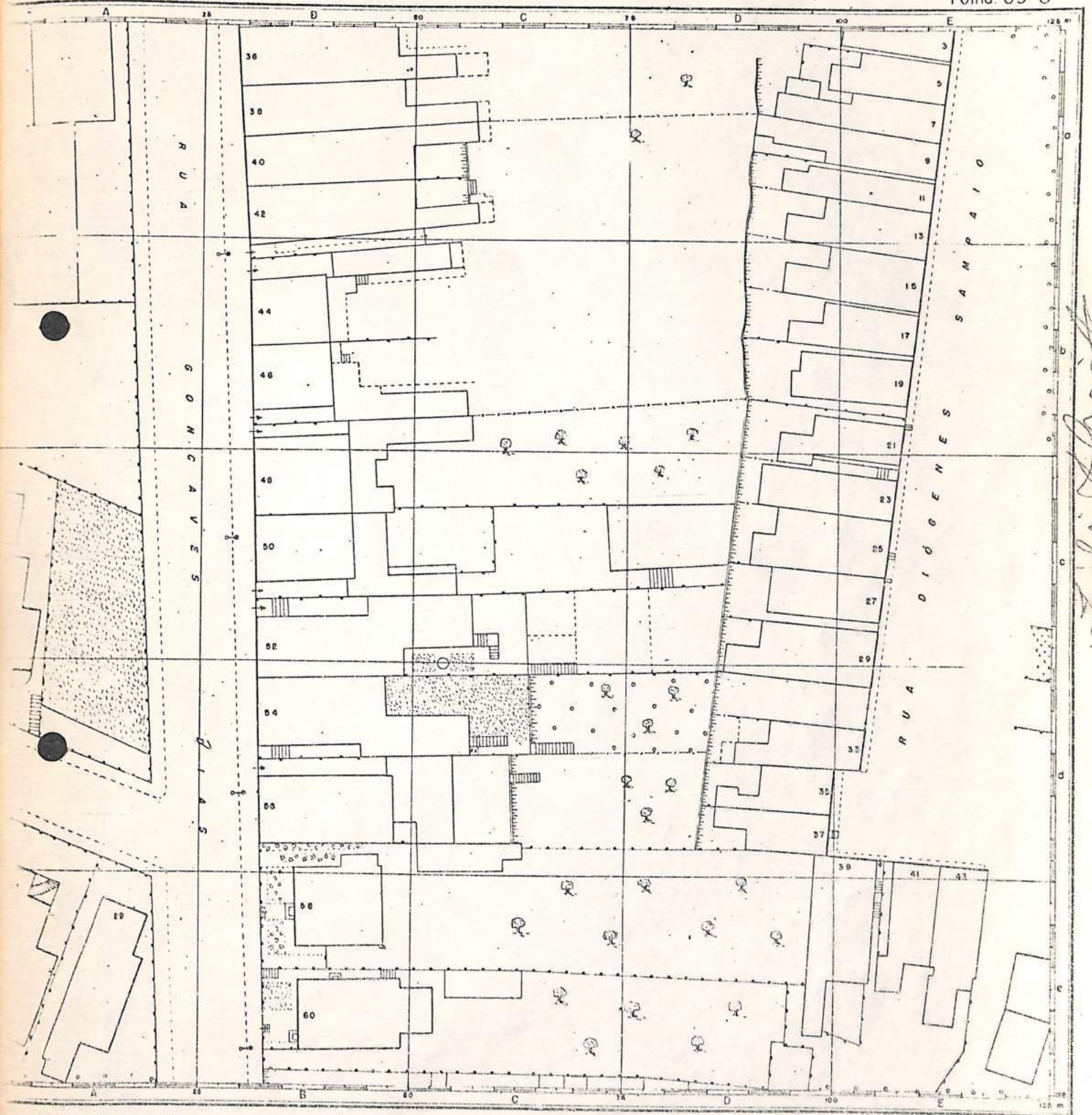
2B-Id-SE

1B-5d-NW

ESTADO DA BAHIA
MUNICÍPIO DO SALVADOR
MAPA DA CIDADE

Atualização baseada no levantamento aerofotogramétrico

Folha: 69-0



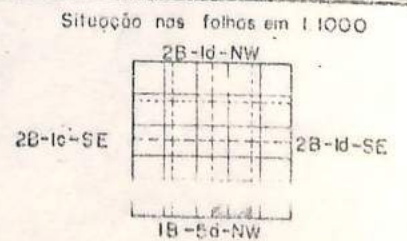
Arquiteto

Articulação folha

69-K	69-O	69-P
75-C		

ESCALA
 0 5 10 20 25 M

PREFEITURA MUNICIPAL DO SALVADOR
 Gestão do Dr. Aristoteles Gdes
 Fevereiro de 1954



ESTADO DA BAHIA
MUNICÍPIO DO SALVADOR
MAPA DA CIDADE

Atualização baseada no levantamento aerofotogramétrico

Folha: 69-P



Articulação da folha

69-L

69-P

70-M

75-D

ESCALA



PREFEITURA MUNICIPAL DO SALVADOR
 Gestão de Dr. Aristóteles Góes
 Fevereiro de 1954

Situação nas folhas em 1:1000

2B-1d-NW

2B-1c-SE

2B-1d-SE

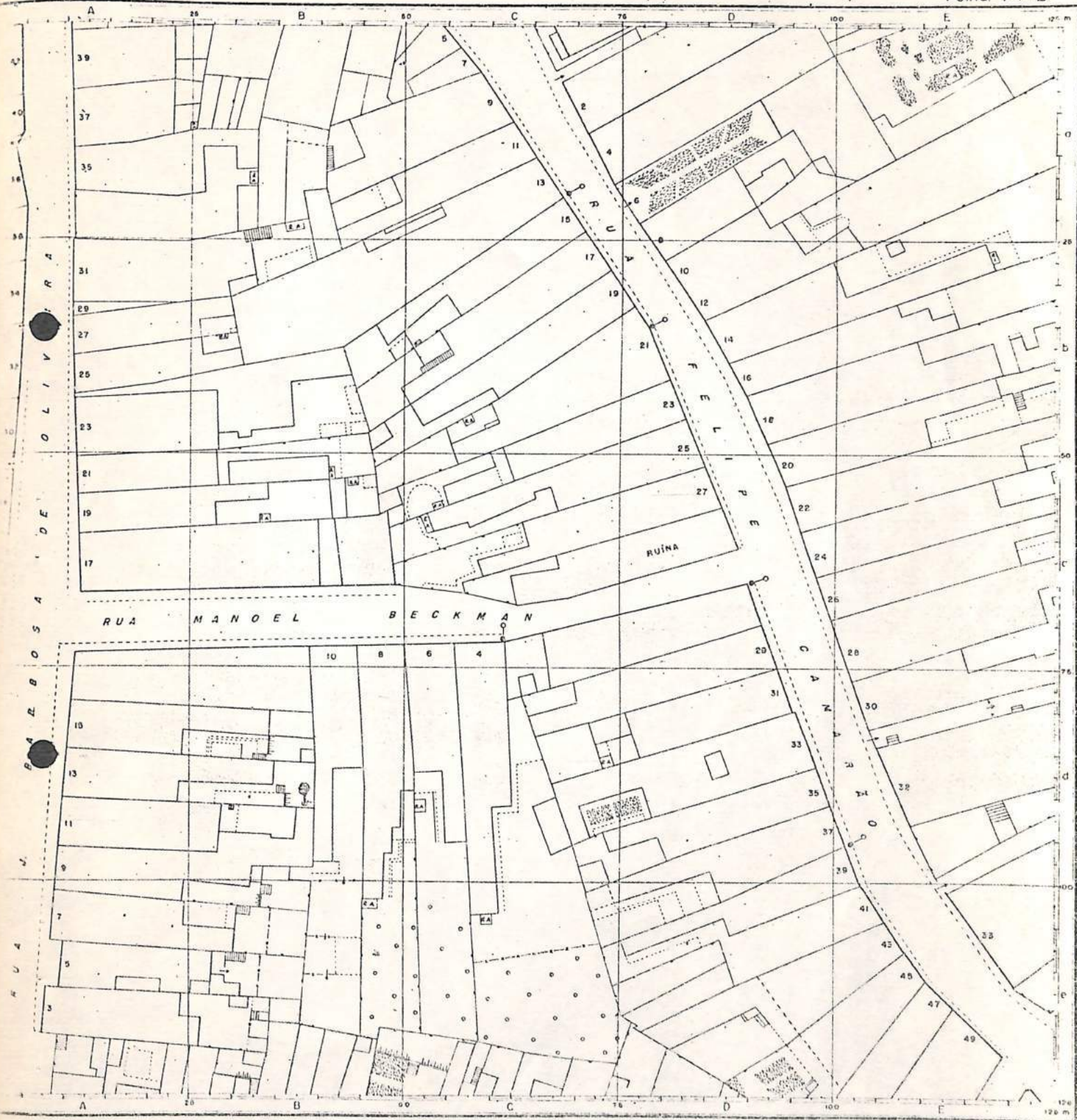
1B-5d-NW

ESTADO DA BAHIA
MUNICÍPIO DO SALVADOR

MAPA DA CIDADE

Atualização baseada no levantamento aerofotogramétrico

Folha: 74-B



Articulação da folha
 68-N

Situação nas folhas em 1:1000

ESCALA



PREFEITURA MUNICIPAL DO SALVADOR
 Gestão de Dr. Aristoteles Goês
 Fevereiro de 1954

2B-1c-SE

IB-5c-NW

IB-5d-NW

IB-5c-SE

74-F

74-B 74-C

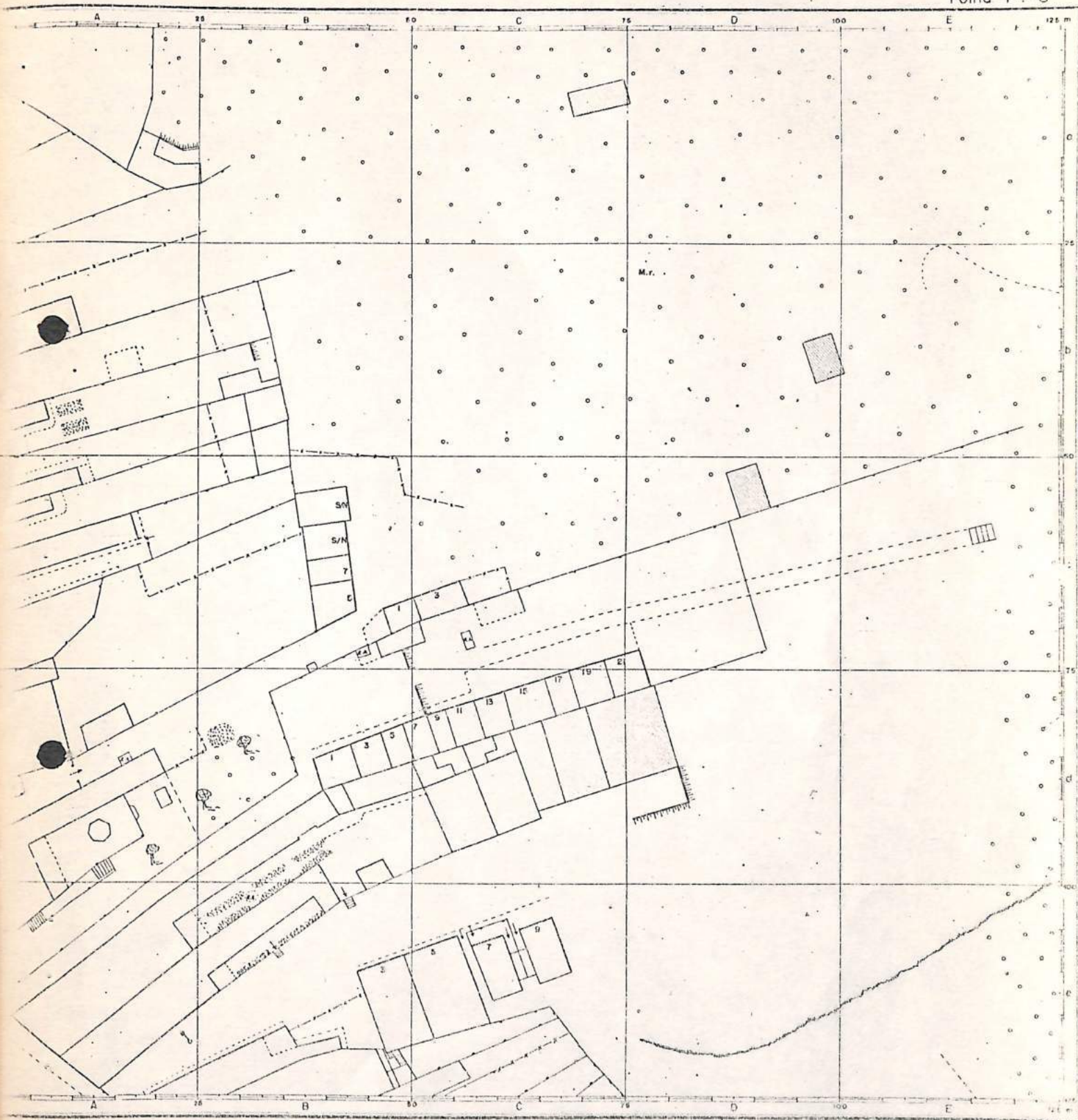
ESTADO DA BAHIA

MUNICÍPIO DO SALVADOR

MAPA DA CIDADE

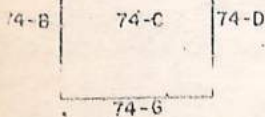
Atualização baseada no levantamento aerofotogramétrico

Folha 74-C



Articulação da folha

68-0

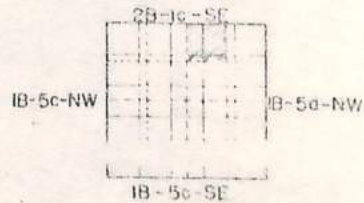


ESCALA



PREFEITURA MUNICIPAL DO SALVADOR
Gestão de Dr. Aristoteles Góes
Fevereiro de 1954

Situação nas folhas em 1:1000



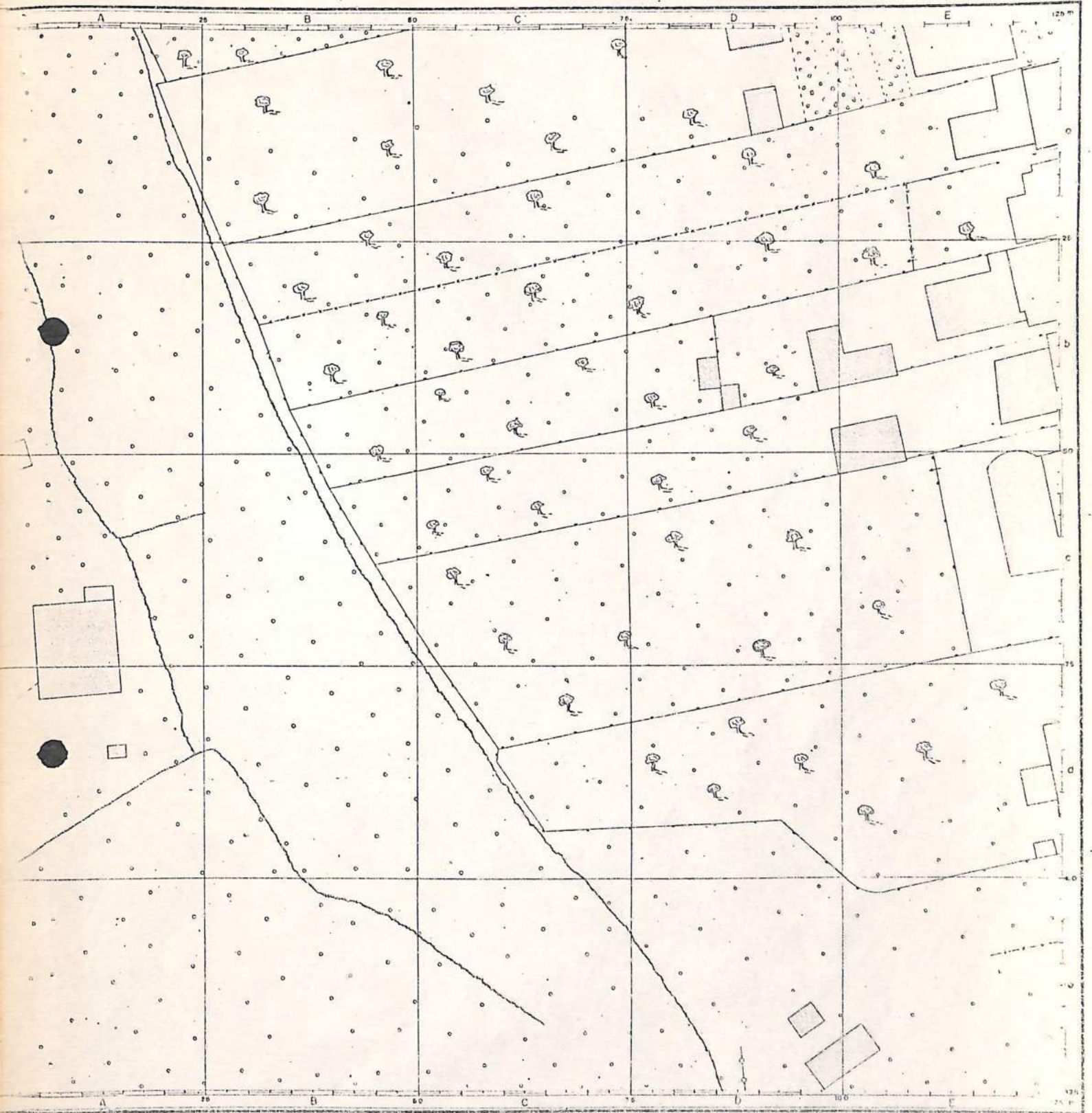
ESTADO DA BAHIA

MUNICÍPIO DO SALVADOR

MAPA DA CIDADE

Atualização baseada no levantamento aerofotogramétrico

Folha 74-D




Articulação da folha

68-P

74-C 74-D 75-A

74-H

ESCALA



PREFEITURA MUNICIPAL DO SALVADOR
Gestão de Dr. Aristóteles Góes
Fevereiro de 1954

Situação nas folhas em 1:1000

2B-1c-SE

1B-5c-NW

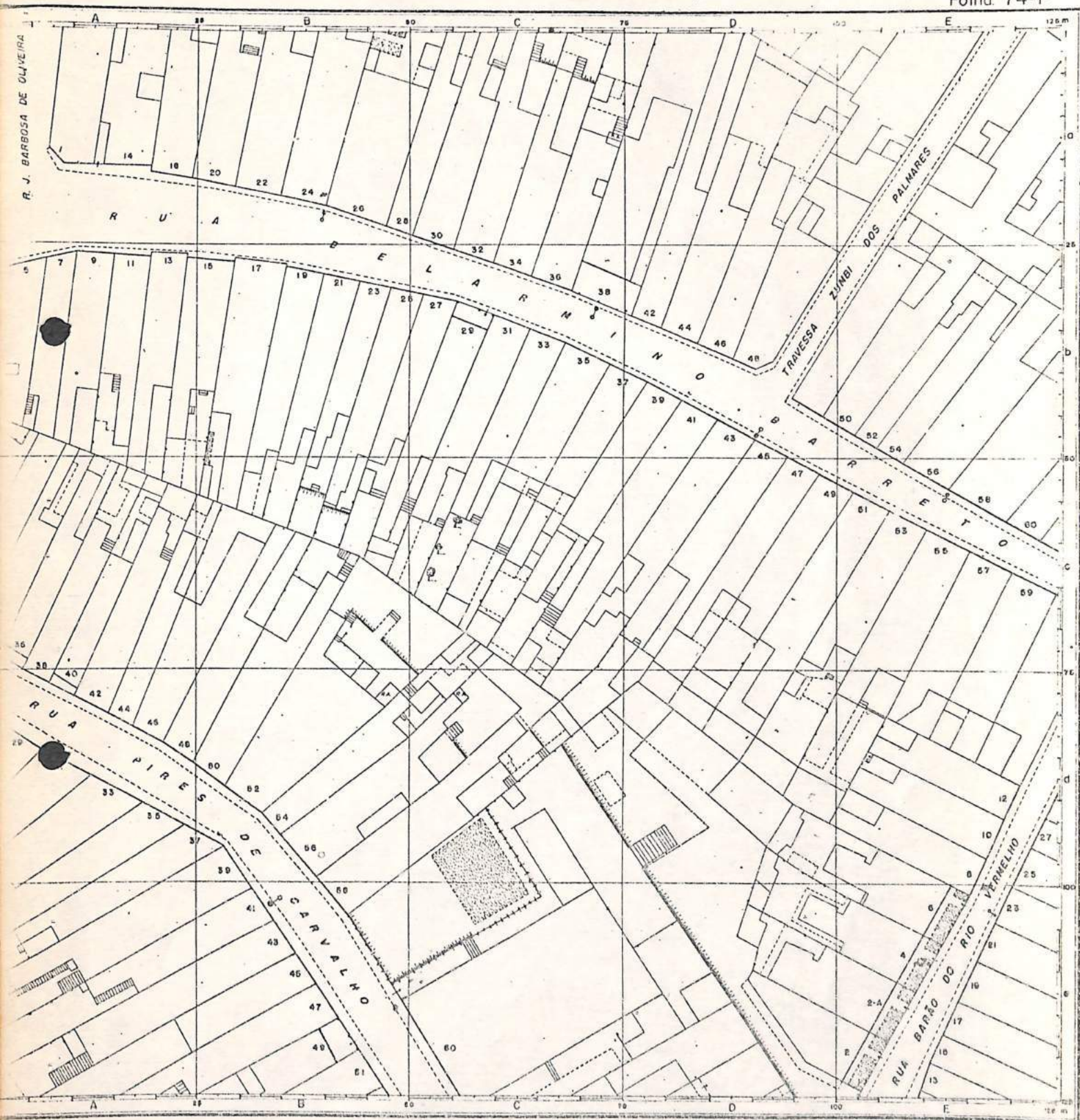
1B-5d-NW

1B-5c-SE

ESTADO DA BAHIA
MUNICÍPIO DO SALVADOR
MAPA DA CIDADE

Atualização baseada no levantamento aerofotogramétrico


Folha 74-F



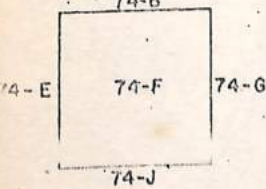
Articulação da folha

Situação nas folhas em 1:1000

ESCALA



PREFEITURA MUNICIPAL DO SALVADOR
 Gestão de Dr. Aristóteles Góes
 Fevereiro de 1954



1B-5c-NW

1B-5d-NW

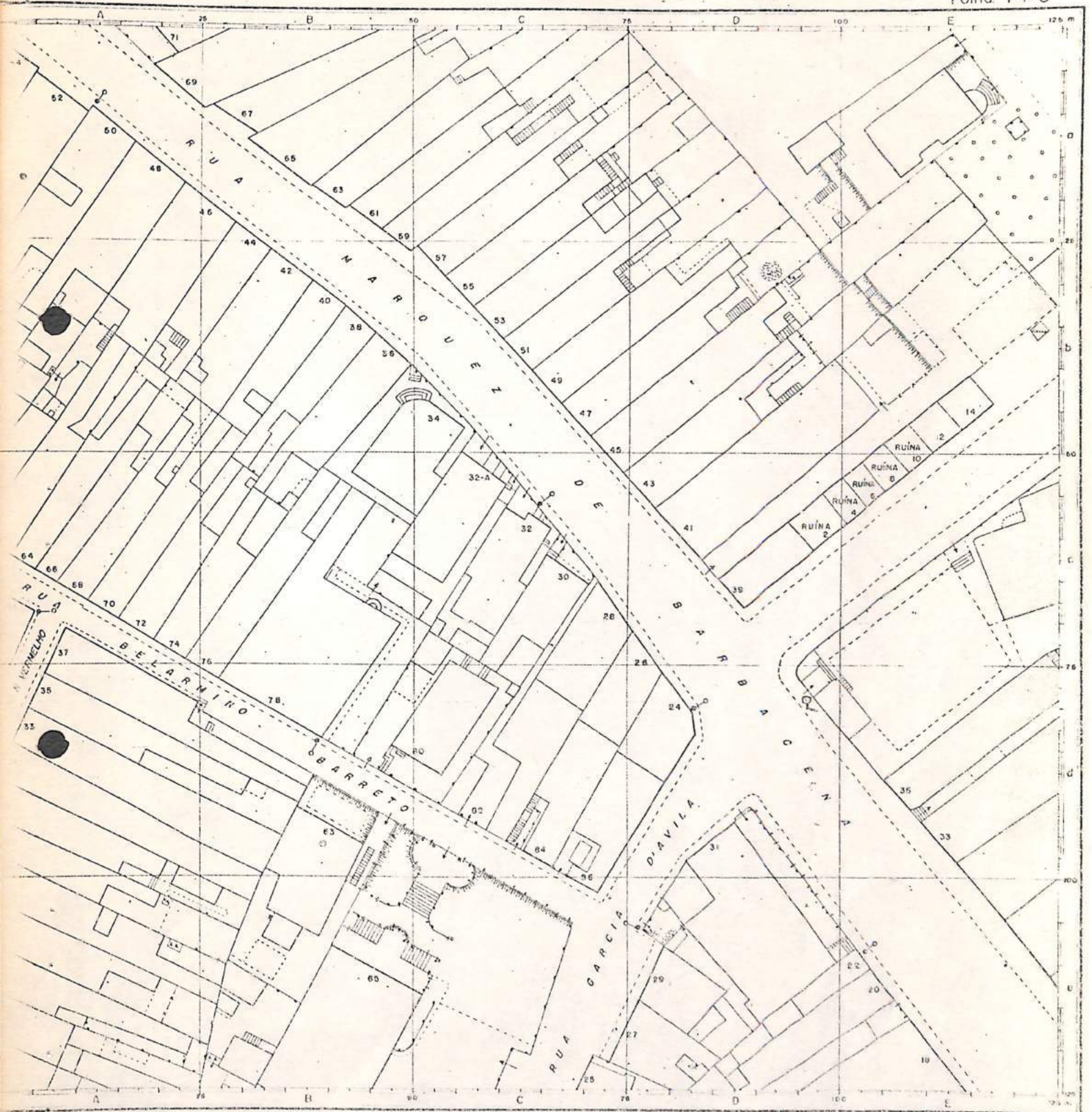
1B-5c-SE

74-J

ESTADO DA BAHIA
MUNICÍPIO DO SALVADOR
MAPA DA CIDADE

Atualização baseada no levantamento aerofotogramétrico


Folha 74-G



Articulação da folha

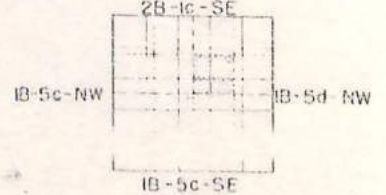


ESCALA



PREFEITURA MUNICIPAL DO SALVADOR
 Gestão de Dr. Aristóteles Góes
 Fevereiro de 1954

Situação nas folhas em 1:1000



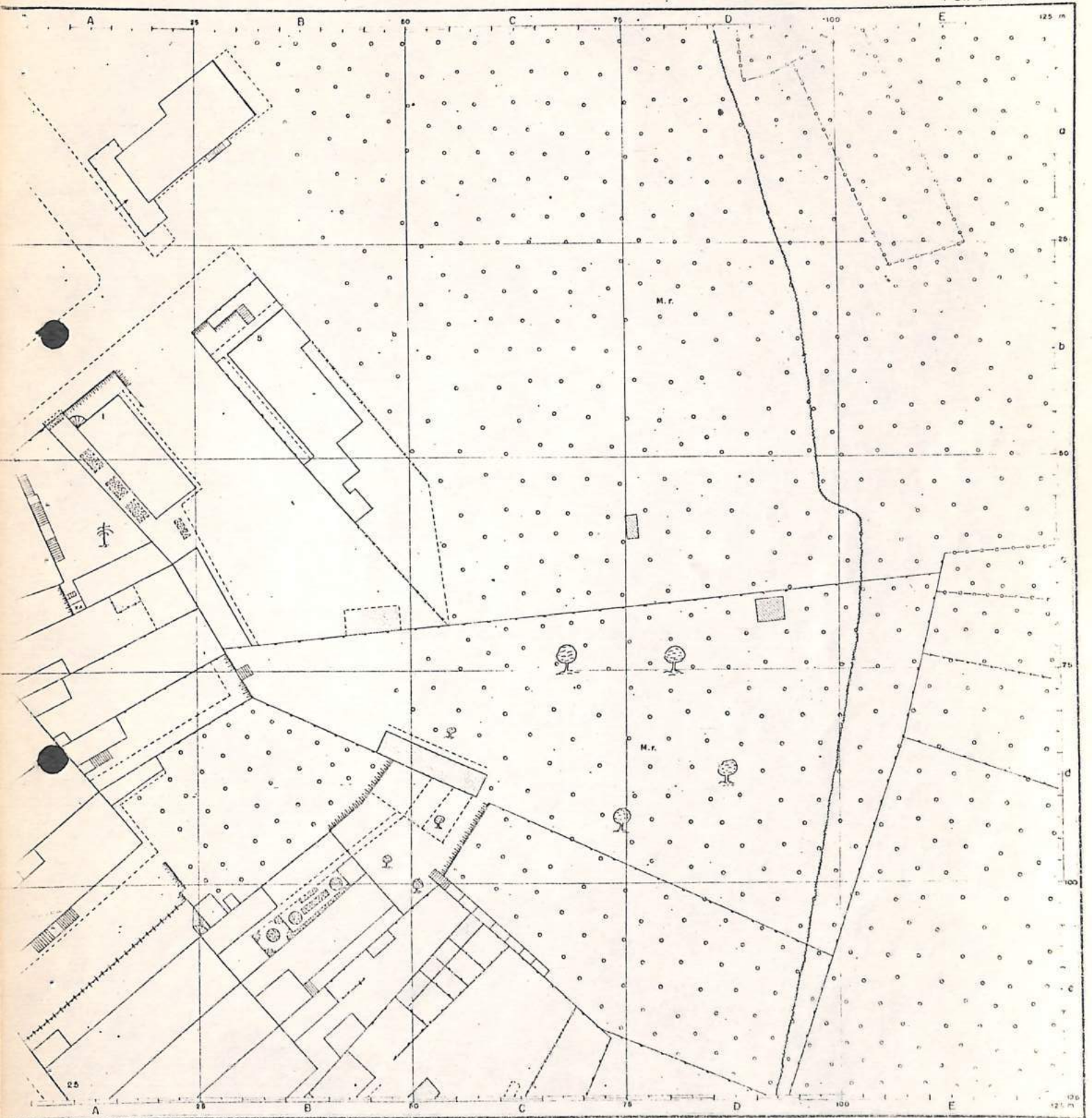
ESTADO DA BAHIA

MUNICÍPIO DO SALVADOR

MAPA DA CIDADE

Atualização baseado no levantamento aerofotogramétrico

Folha 74-H



Articulação da folha

74-D

74-H

75-E

74-L

ESCALA



PREFEITURA MUNICIPAL DO SALVADOR
Gestão de Dr. Aristóteles Góes
Fevereiro de 1954

Situação nos folhos em 1:1000

2D-1c-SE

1B-5c-NW

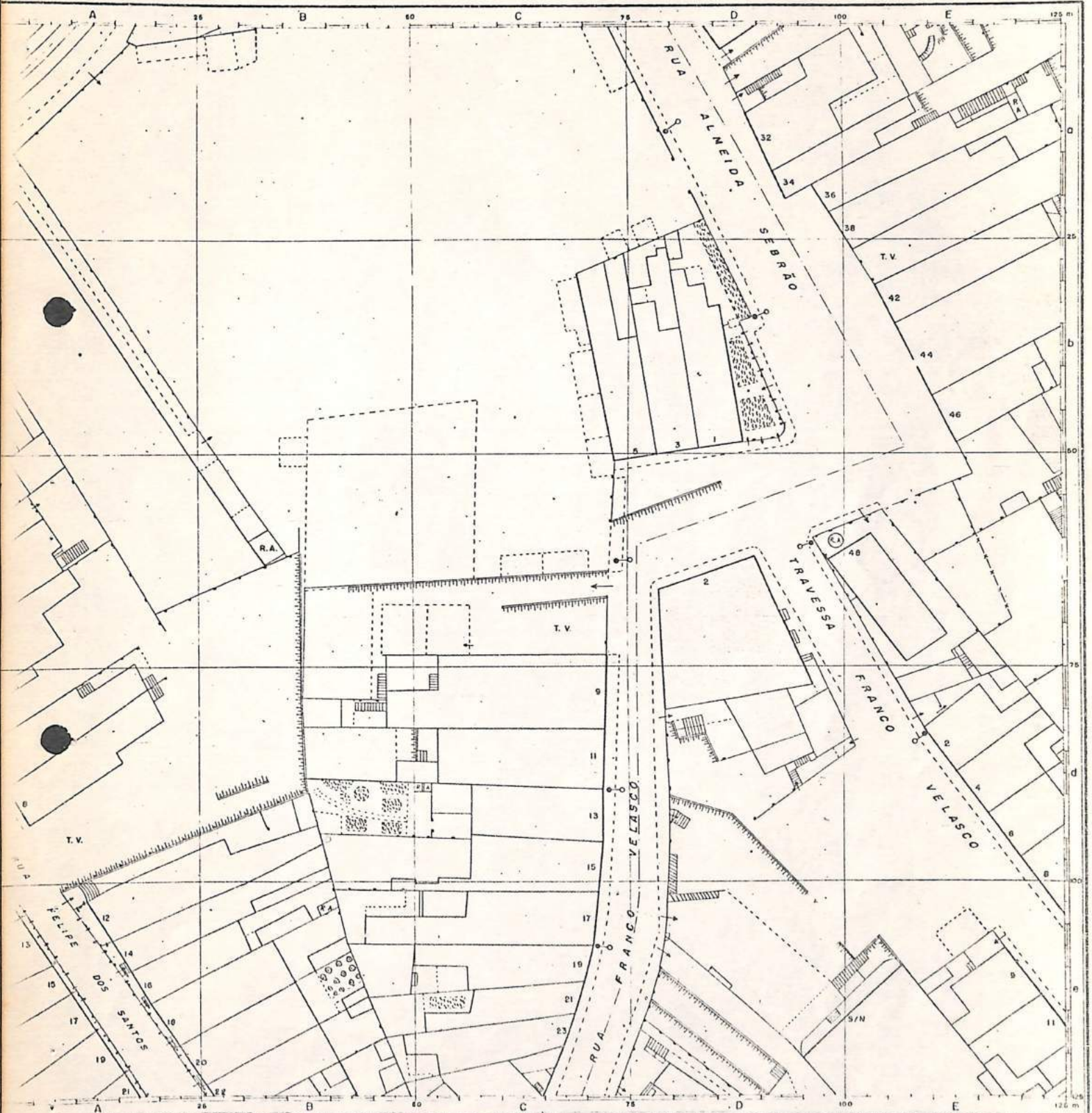
1B-5d-NW

1B-5c-SE


ESTADO DA BAHIA
MUNICÍPIO DO SALVADOR
 MAPA DA CIDADE

Atualização baseada no levantamento aerofotogramétrico


Folha 74-1



Articulação do folha
74-E

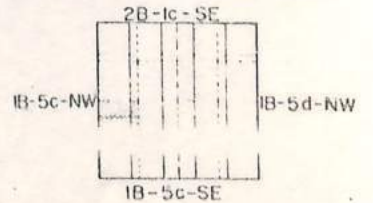


ESCALA



PREFEITURA MUNICIPAL DO SALVADOR
 Gestão de Dr. Aristóteles Góes

Situação nas folhas em 1:1000

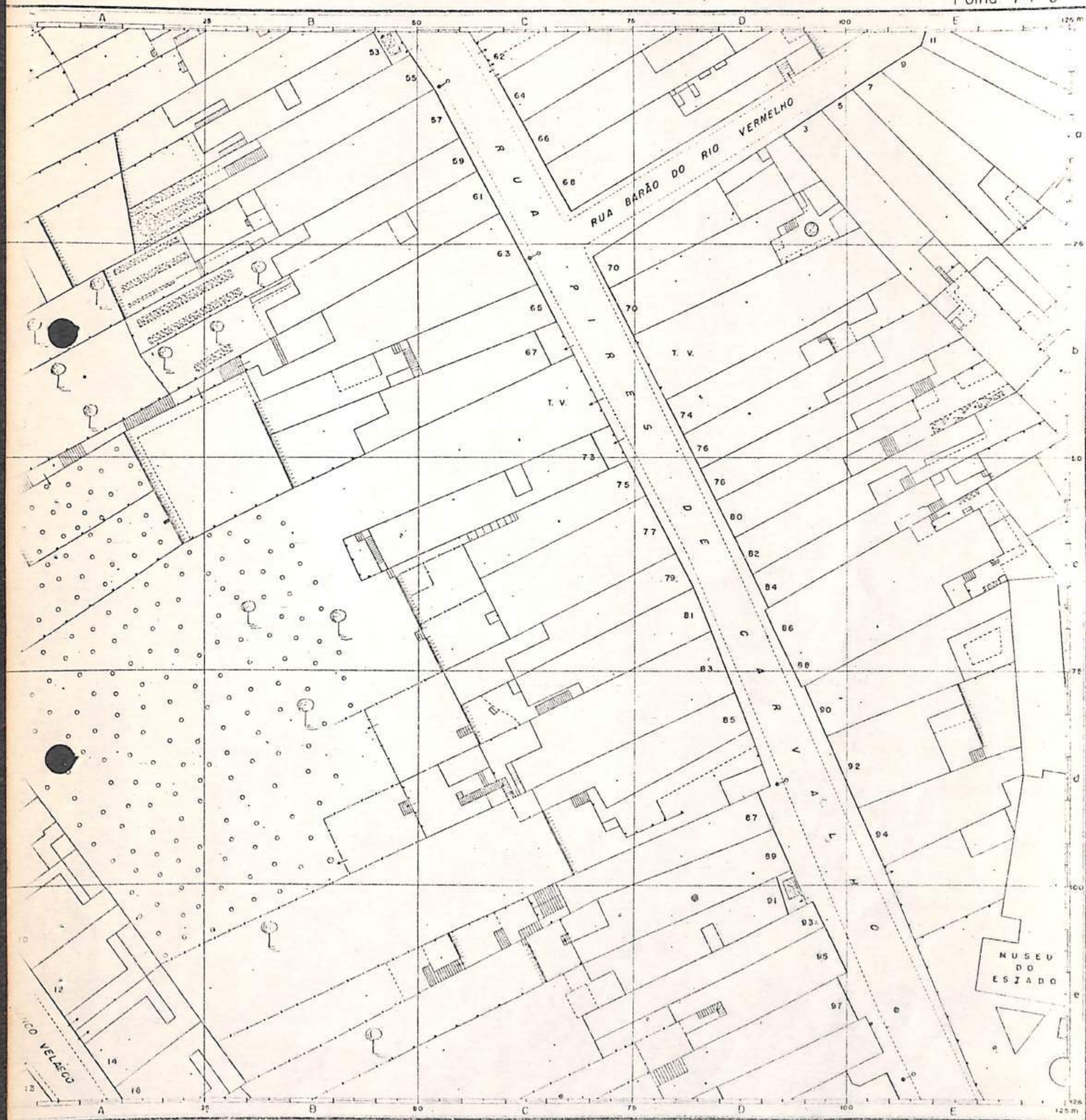


ESTADO DA BAHIA
MUNICÍPIO DO SALVADOR

MAPA DA CIDADE

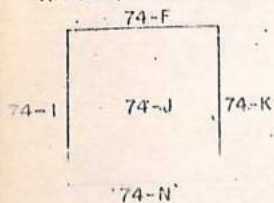
Atualização baseada no levantamento aerofotogramétrico

Folha 74-J

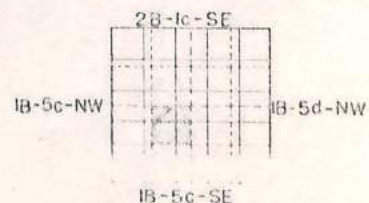


Articulação da folha

Situação nos folhas em 1:1000



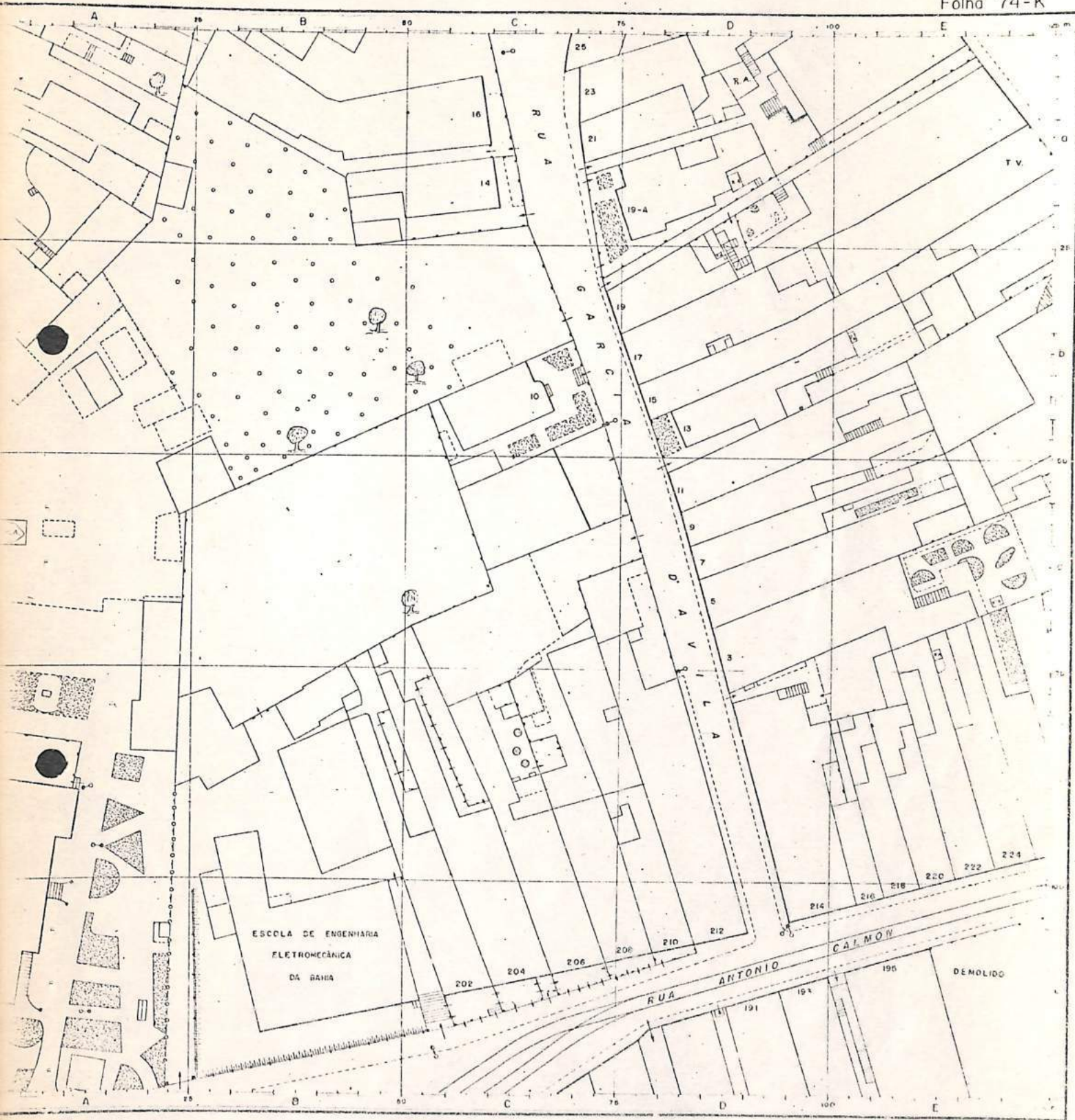
PREFEITURA MUNICIPAL DO SALVADOR
Gestão de Dr. Aristóteles Góes
Fevereiro de 1954



ESTADO DA BAHIA
MUNICÍPIO DO SALVADOR
MAPA DA CIDADE


Atualização baseada no levantamento aerofotogramétrico

Folha 74-K



Articulação da folha
74-F

Situação nas folhas em 1:1000





PREFEITURA MUNICIPAL DO SALVADOR
 Gestão de Dr. Aristóteles Góes -
 Fevereiro de 1954

2B-1c-SE

IB-5c-NW

IB-5c-NE

IB-5c



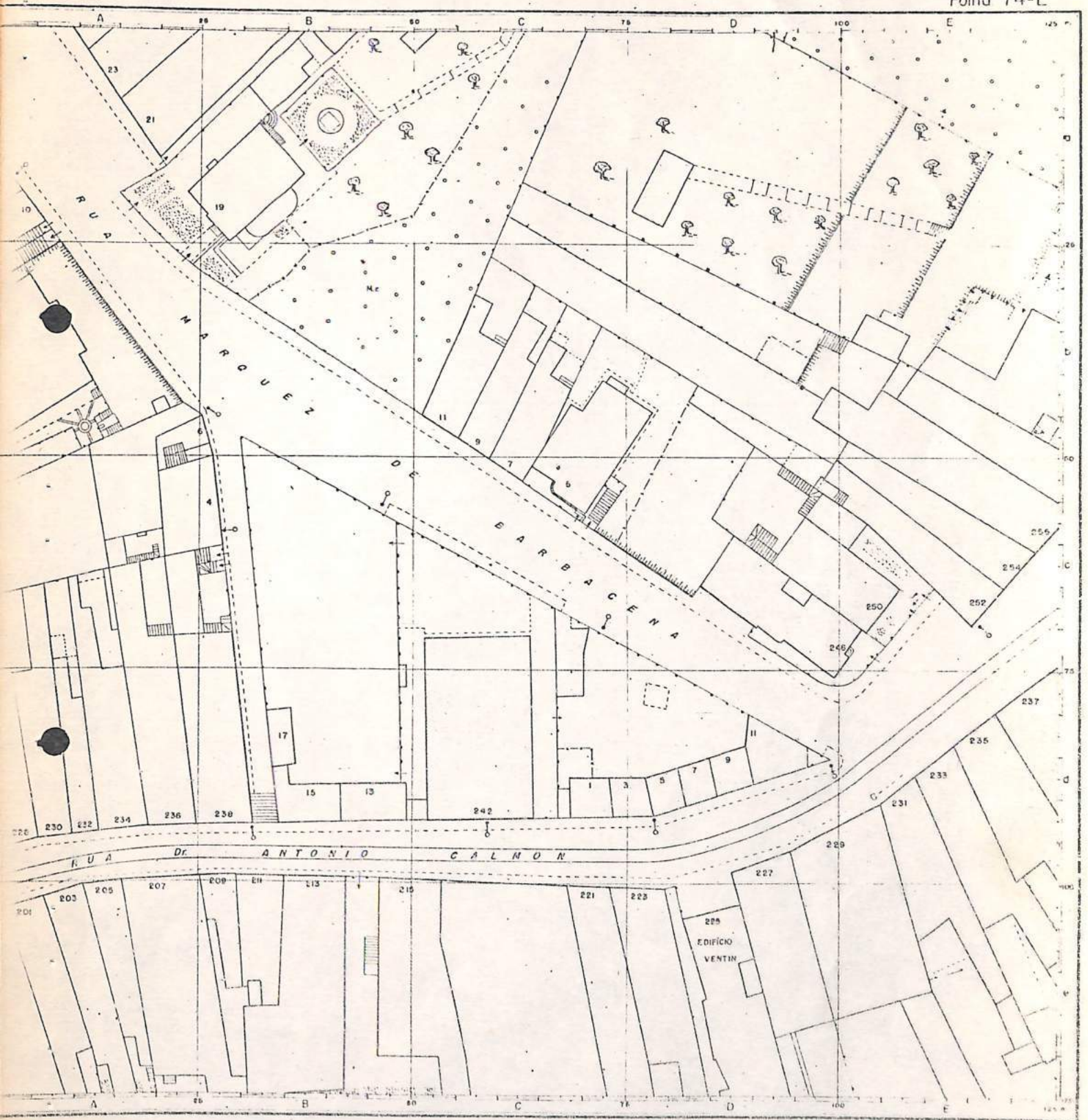
ESTADO DA BAHIA

MUNICÍPIO DO SALVADOR

MAPA DA CIDADE

Atualização baseada no levantamento aerofotogramétrico

Folha 74-L



Articulação da folha

Situação nas folhas em 1:1000

ESCALA



PREFEITURA MUNICIPAL DO SALVADOR
Gestão de Dr. Aristóteles Góes

25-1c-SE

1B-5c-NW

1B-5d-NW

1B-5c-SE



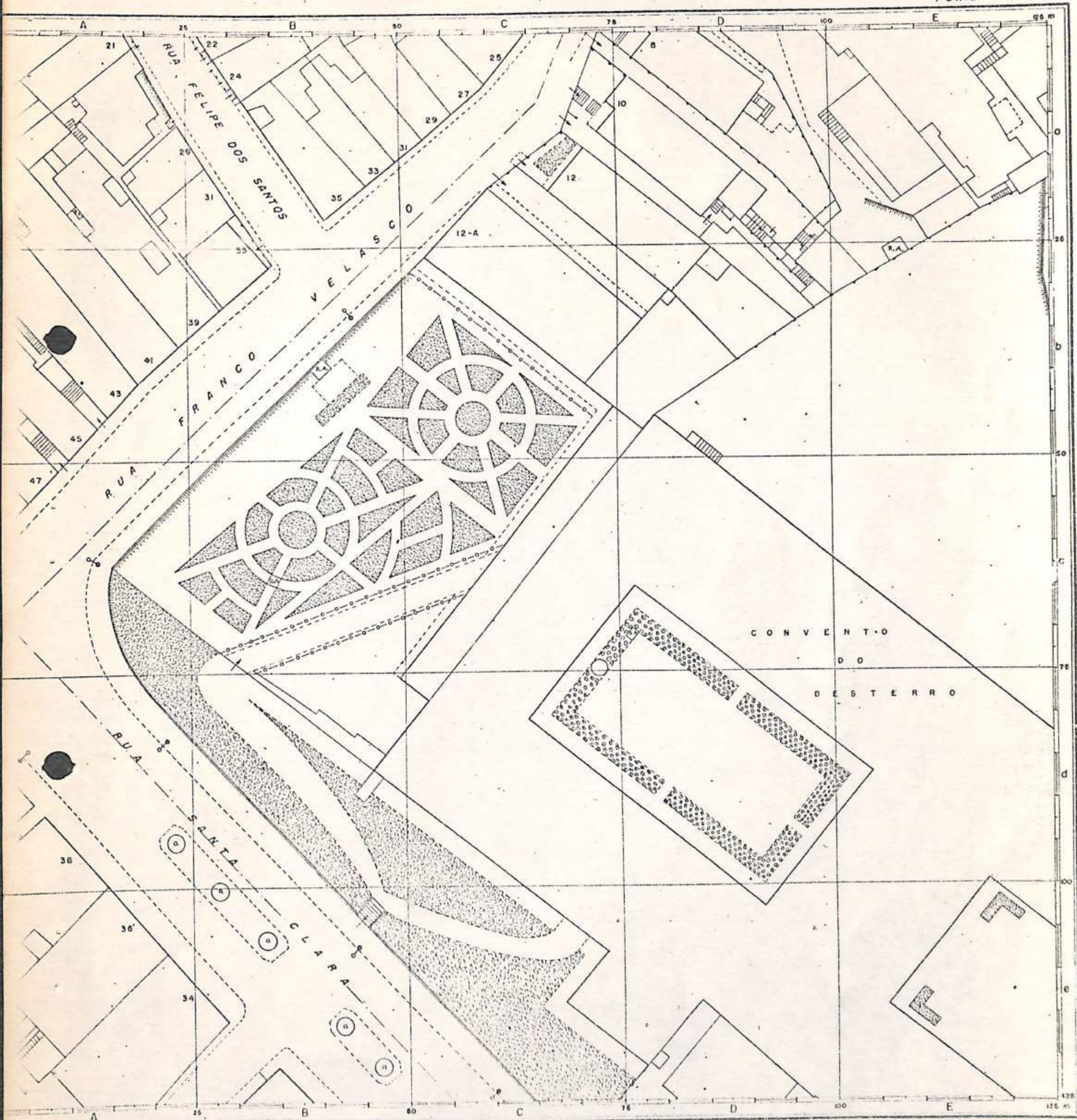
ESTADO DA BAHIA

MUNICÍPIO DO SALVADOR

MAPA DA CIDADE

Atualização baseada no levantamento aerofotogramétrico

Folha 74-M



Articulação da folha
74-I

Situação nas folhas em 1.100

ESCALA



PREFEITURA MUNICIPAL DO SALVADOR
Gestão de Dr. Aristóteles Góes
Fevereiro de 1954

2B-1c-SE

1B-5c-NW

1B-5d-NW

1B-5c-SE

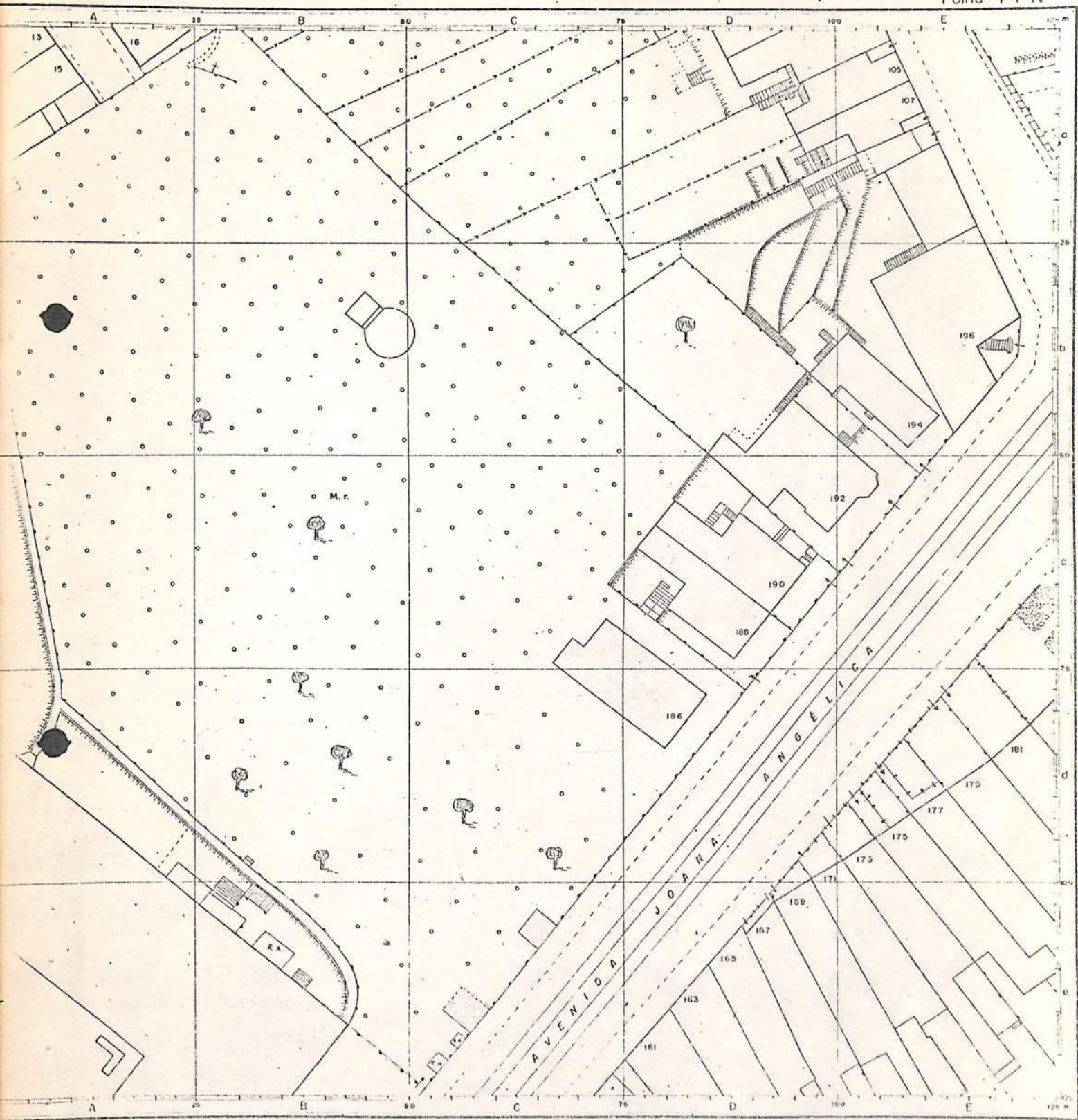
80-A'

73-P 74-M 74-N

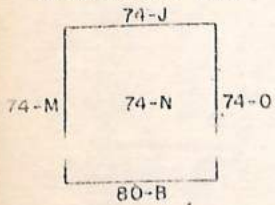
ESTADO DA BAHIA
MUNICÍPIO DO SALVADOR
MAPA DA CIDADE

Atualização baseada no levantamento aerofotogramétrico

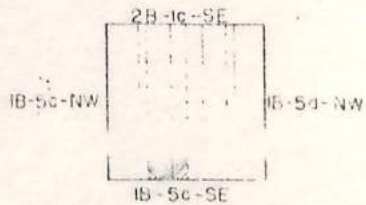
Folha 74-N




Articulação da folha



Situação nas folhas em 1:1000



ESCALA



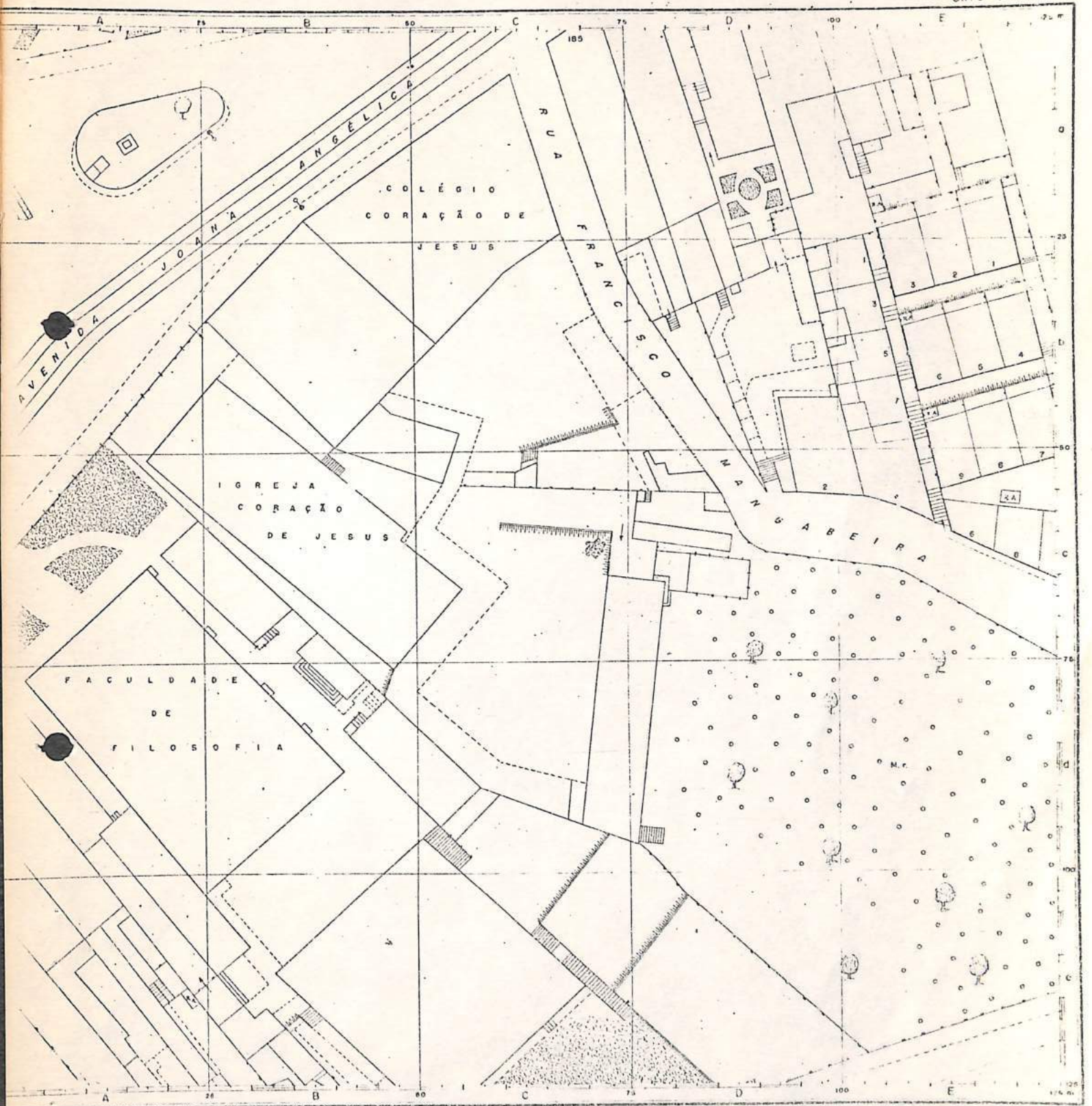
PREFEITURA MUNICIPAL DO SALVADOR
 Gestão de Dr. Aristóteles Góes

ESTADO DA BAHIA
MUNICÍPIO DO SALVADOR

MAPA DA CIDADE

Atualização baseada no levantamento aerofotogramétrico

Folha 74-C




Articulação da folha

74-K

74-N 74-O 74-P

30-C

ESCALA



PREFEITURA MUNICIPAL DO SALVADOR
 Gestão de Dr. Aristóteles Góes
 Fevereiro de 1954

Situação nas folhas em 1:1000

2B-1c-SE

1B-5c-NW

1B-5d-NW

1B-5c-SE

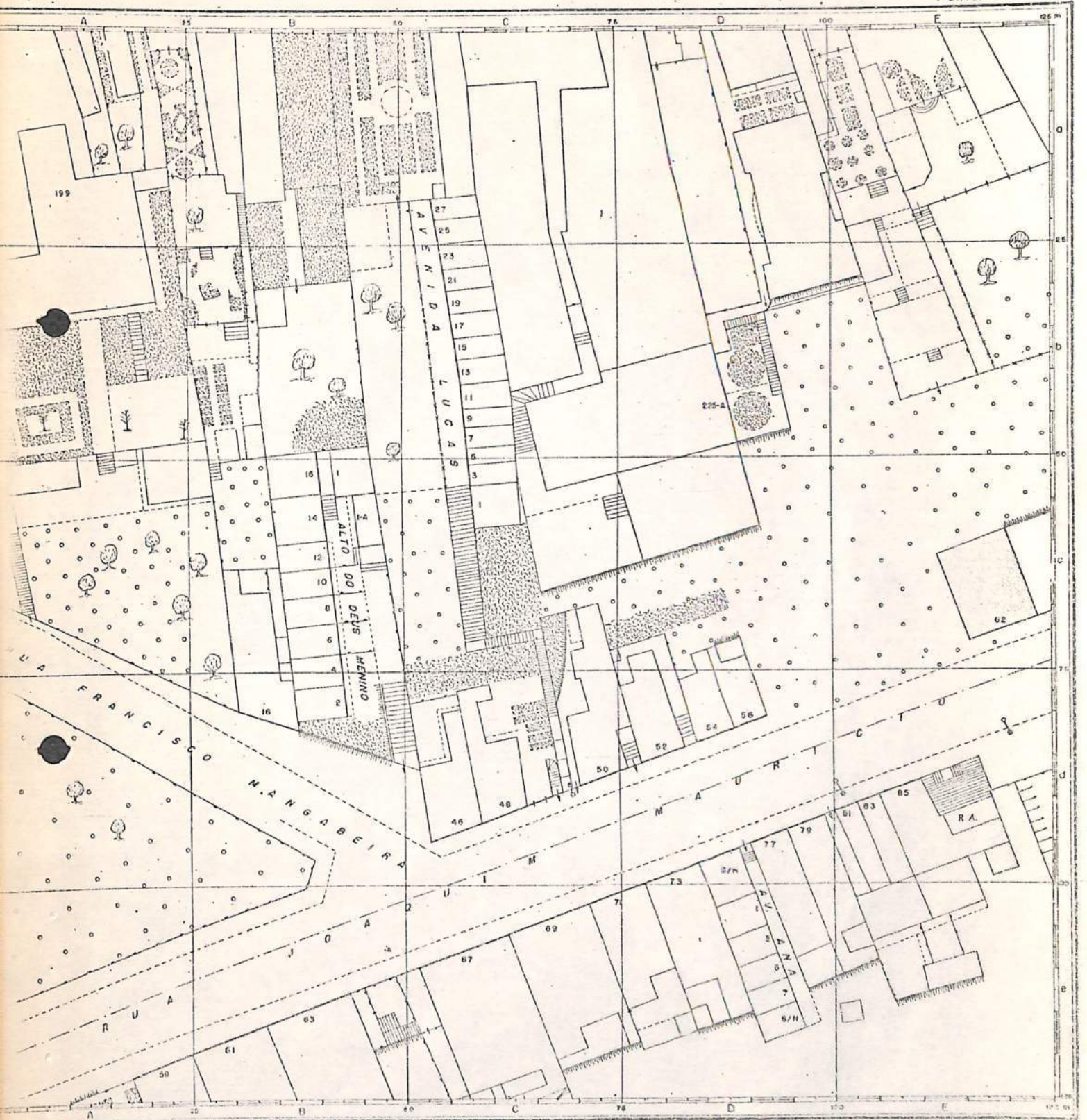
ESTADO DA BAHIA

MUNICÍPIO DO SALVADOR


MAPA DA CIDADE

Atualização baseada no levantamento aerofotogramétrico


Folha: 74-P



Articulação da folha

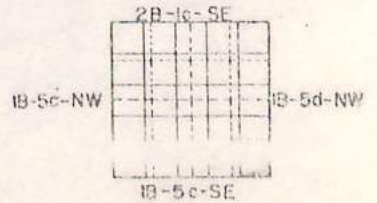


ESCALA



PREFEITURA MUNICIPAL DO SALVADOR
Gestão de Dr. Aristóteles Góes
Febreria de 1954

Situação nas folhas em 1:1000

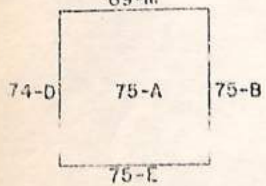
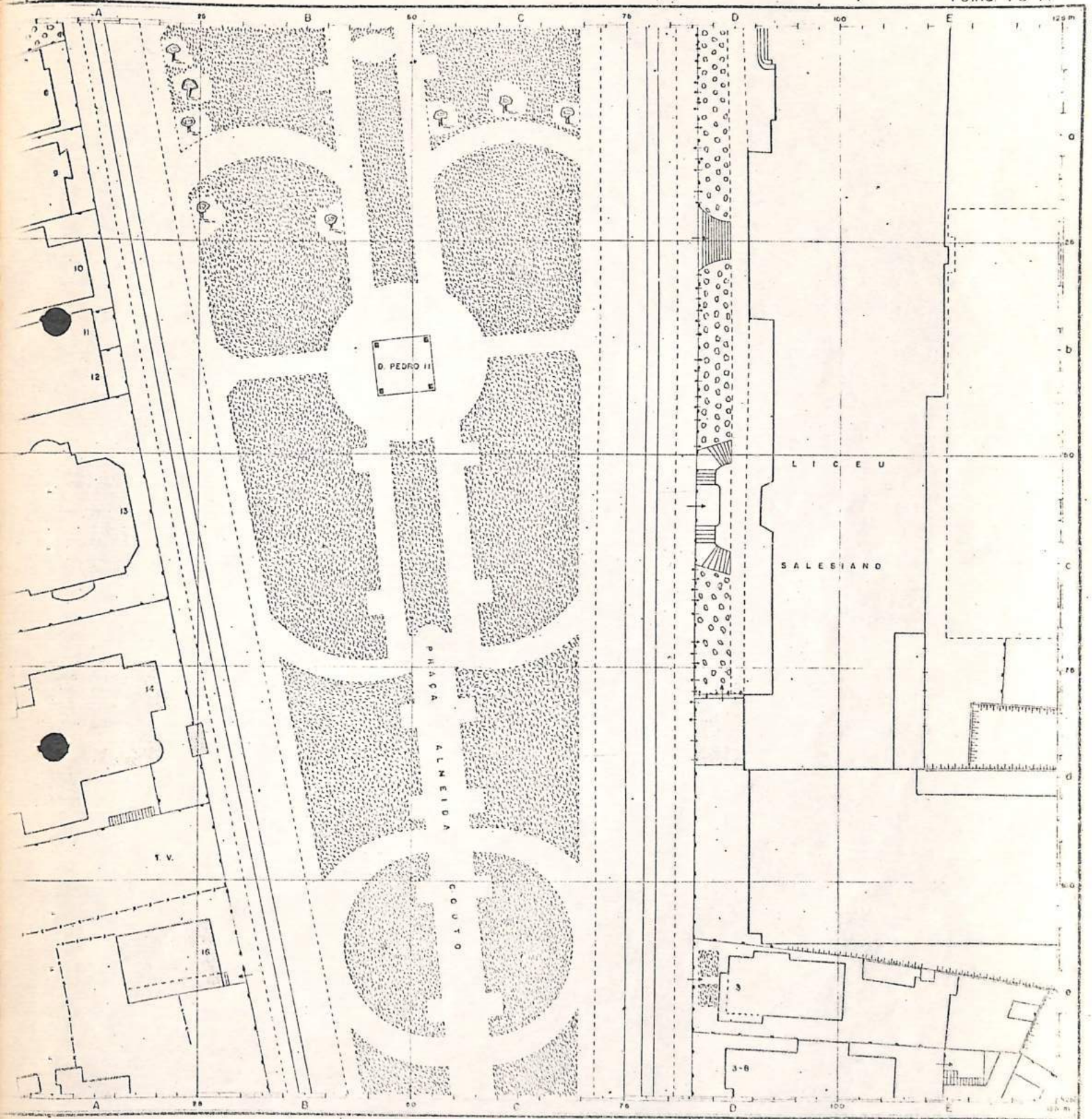


ESTADO DA BAHIA
MUNICÍPIO DO SALVADOR

MAPA DA CIDADE

Atualização baseada no levantamento aerofotogramétrico

Folha 75-A

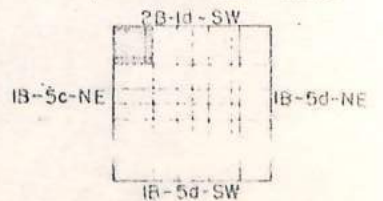


ESCALA



PREFEITURA MUNICIPAL DO SALVADOR
 Gestão de Dr. Aristóteles Góes
 Fevereiro de 1954

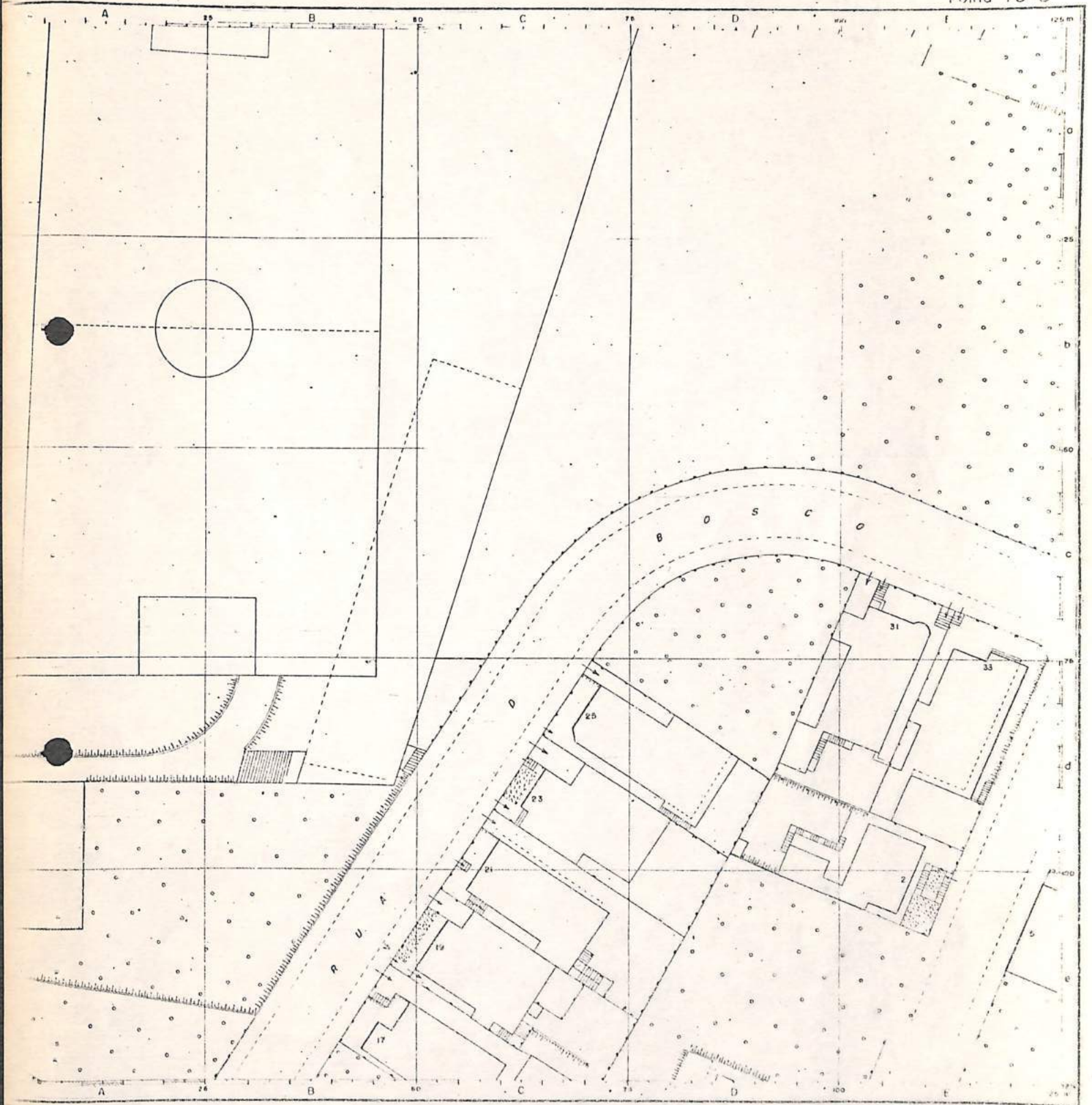
Situação nas folhas em 1:1000



ESTADO DA BAHIA
MUNICÍPIO DO SALVADOR
MAPA DA CIDADE

Atualização baseada no levantamento aerofotogramétrico

Folha 75-B



Articulação da folha
69-N



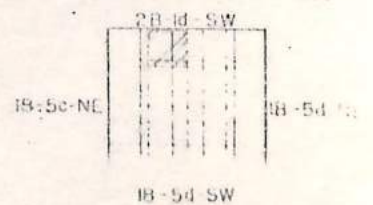
75-T

ESCALA



PREFEITURA MUNICIPAL DO SALVADOR
 Gestão de Dr. Aristóteles Góes
 Fevereiro de 1954

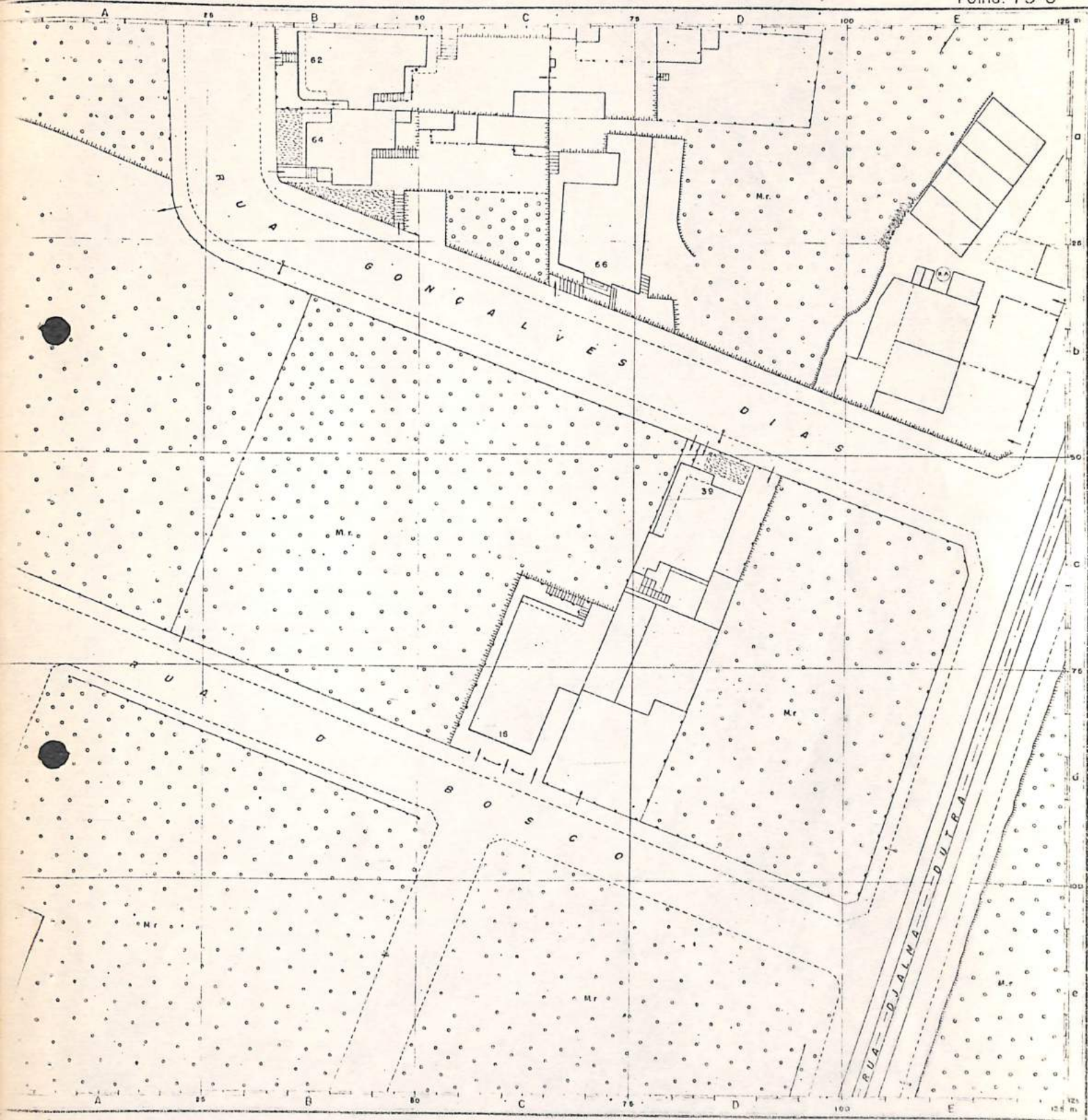
Situação nas folhas em 1:1000



ESTADO DA BAHIA
MUNICÍPIO DO SALVADOR
MAPA DA CIDADE

Atualização baseada no levantamento aerofotogramétrico

Folha: 75-C



Articulação do folha
 69-C

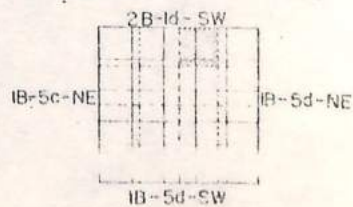
75-B 75-C 75-D
 75-G

ESCALA



PREFEITURA MUNICIPAL DO SALVADOR
 Gestão de Dr. Aristóteles Góes
 Fevereiro de 1954

Situação nas folhas em 1:1000

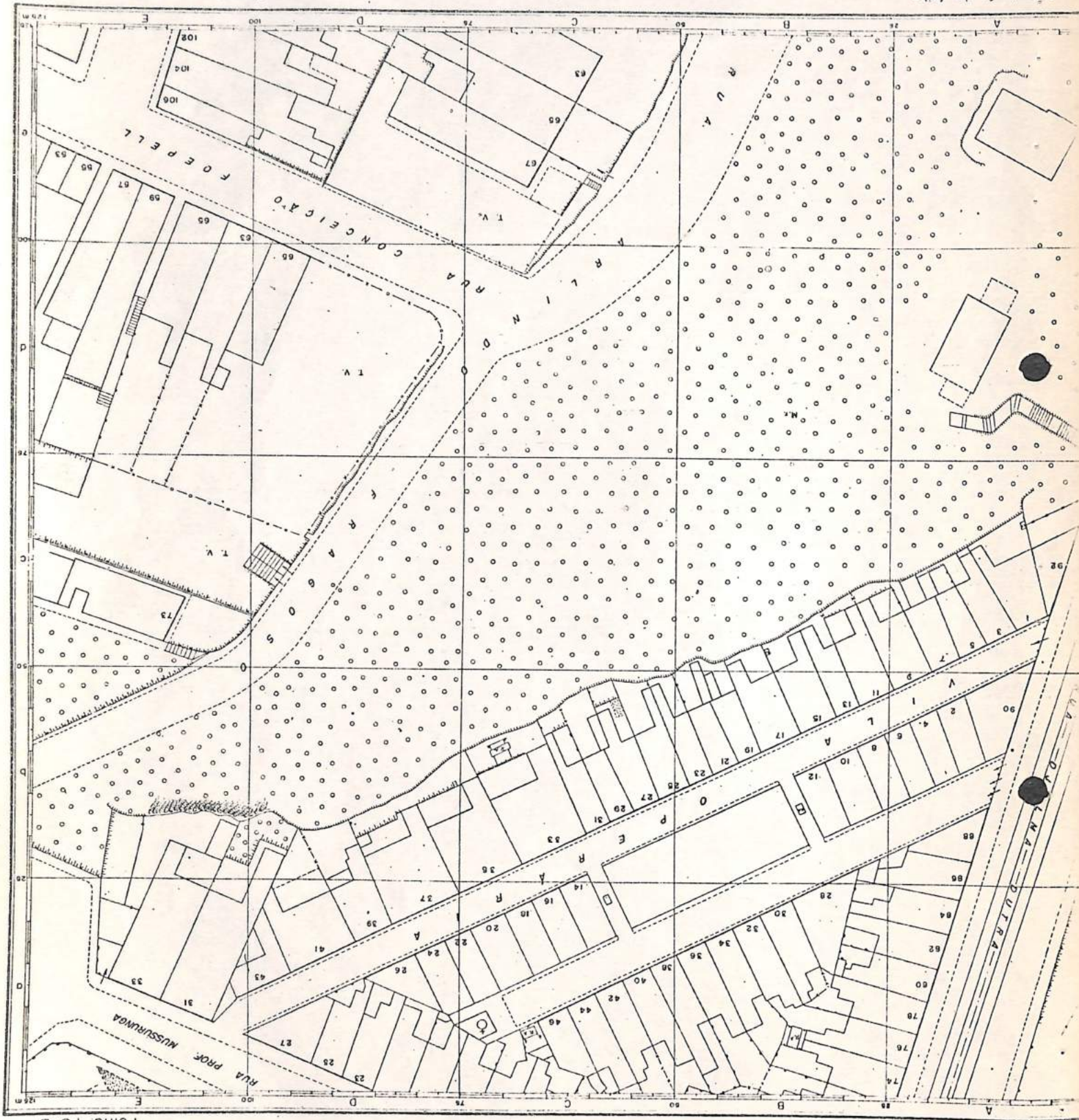


MUNICÍPIO DO SALVADOR

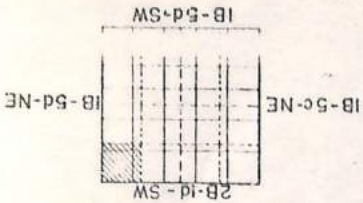
ESTADO DA BAHIA

Atualizado baseado no levantamento aerofotogramétrico

Folha 75-D




Situação nas folhas em 1:000



ESCALA
0 5 10 15 20 25 M

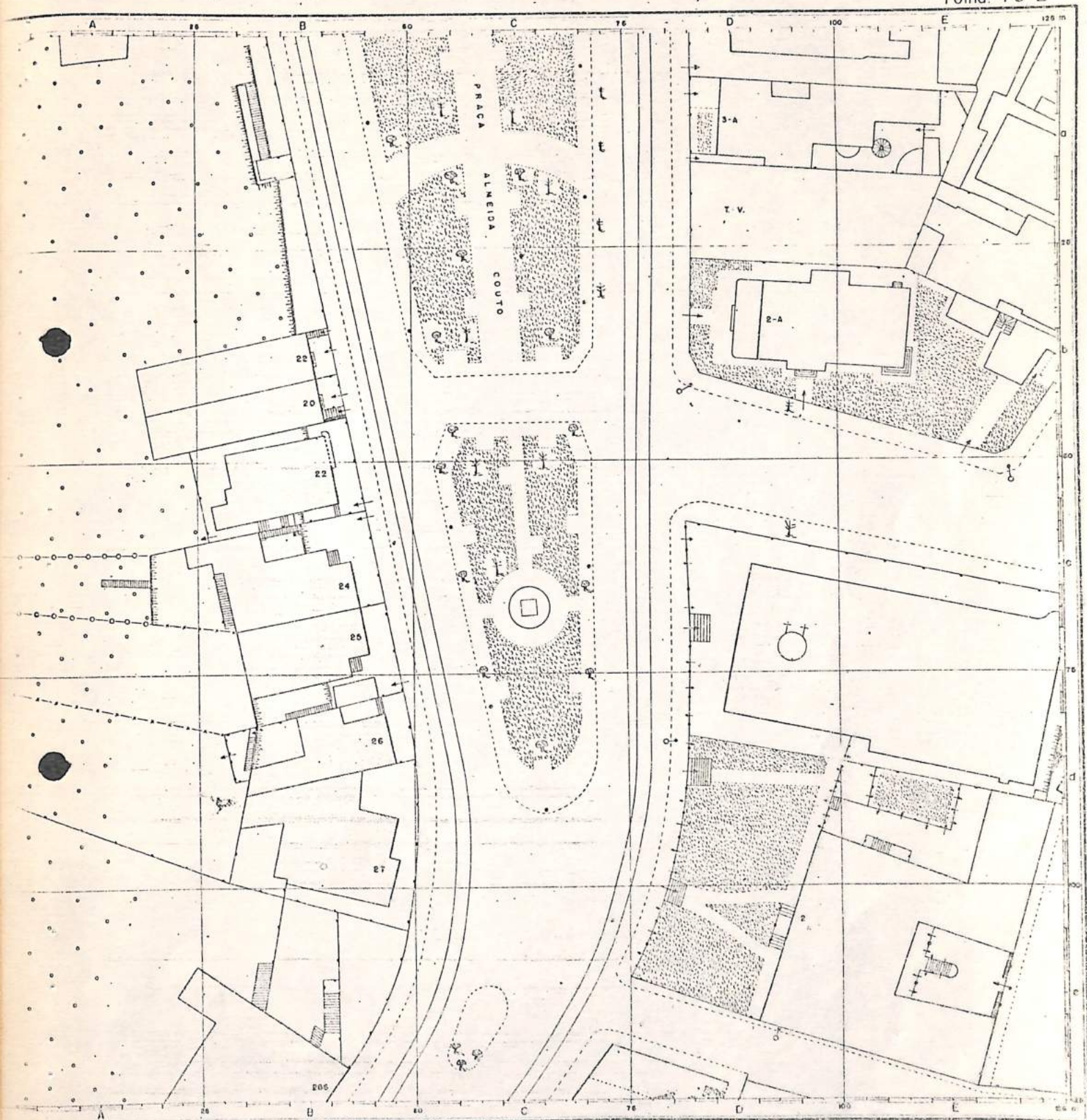
PREFEITURA MUNICIPAL DO SALVADOR
Gestão de Dr. Aristóteles Goes
Fevereiro de 1954



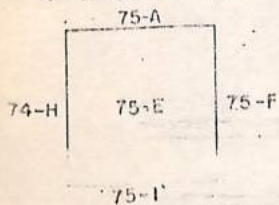
ESTADO DA BAHIA
MUNICÍPIO DO SALVADOR
 MAPA DA CIDADE

Atualização baseada no levantamento aerofotogramétrico

Folha: 75-E



Articulação da folha

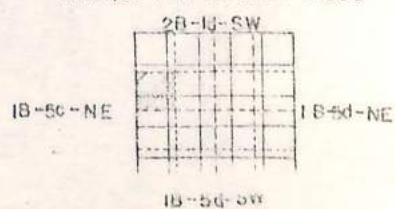


ESCALA



PREFEITURA MUNICIPAL DO SALVADOR
 Gestão de Dr. Aristóteles Góes
 Fevereiro de 1954

Situação nas folhas em 1:1000

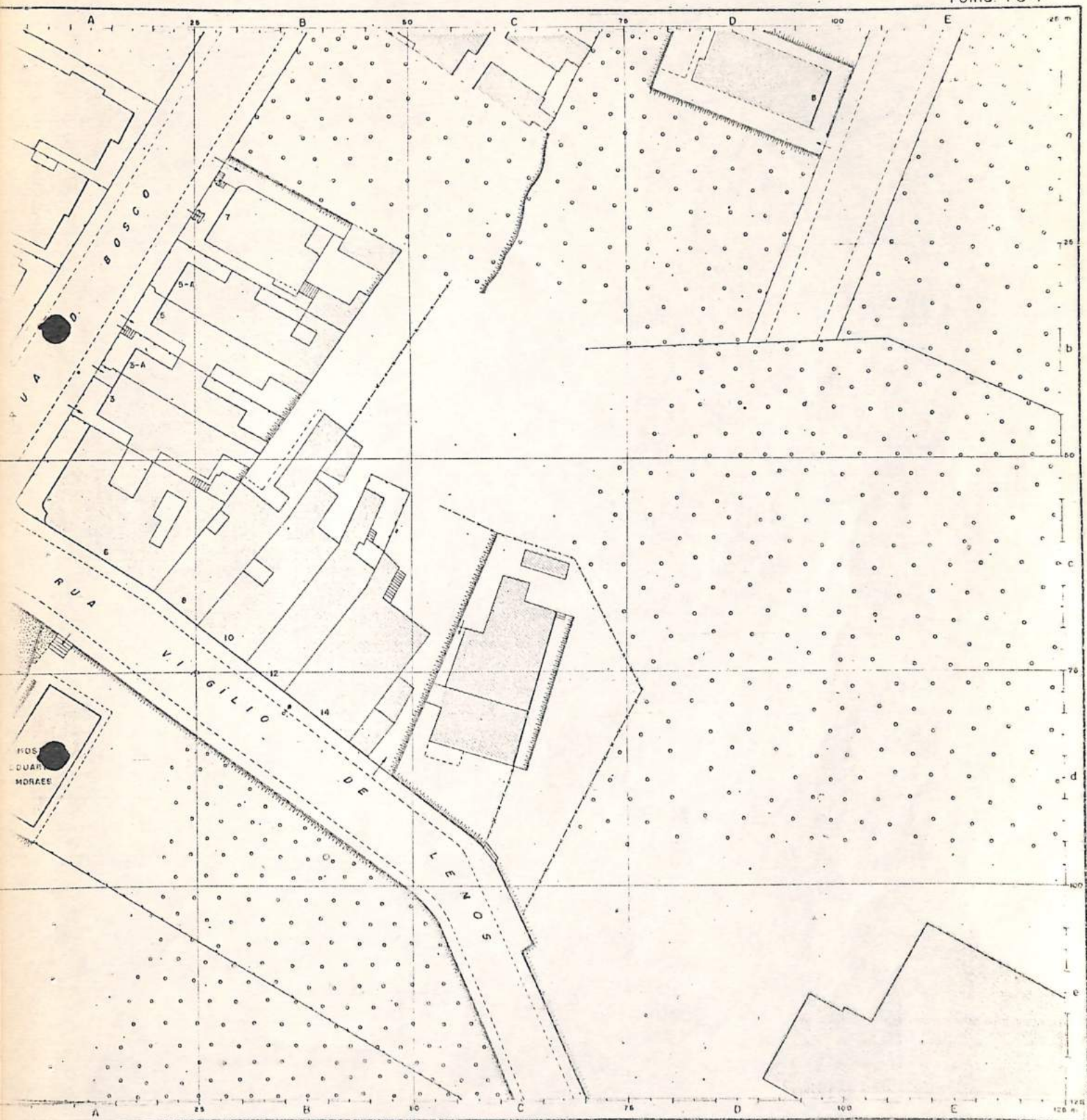


ESTADO DA BAHIA
MUNICÍPIO DO SALVADOR

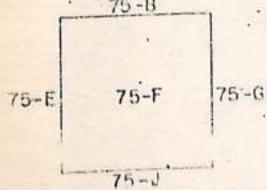
MAPA DA CIDADE

Atualização baseada no levantamento aerofotogramétrico

Folha 75-F



Articulação do folho

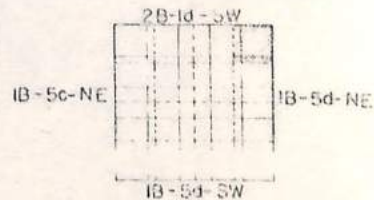


ESCALA



PREFEITURA MUNICIPAL DO SALVADOR
Gestão de Dr. Aristóteles Góes
Fevereiro de 1954

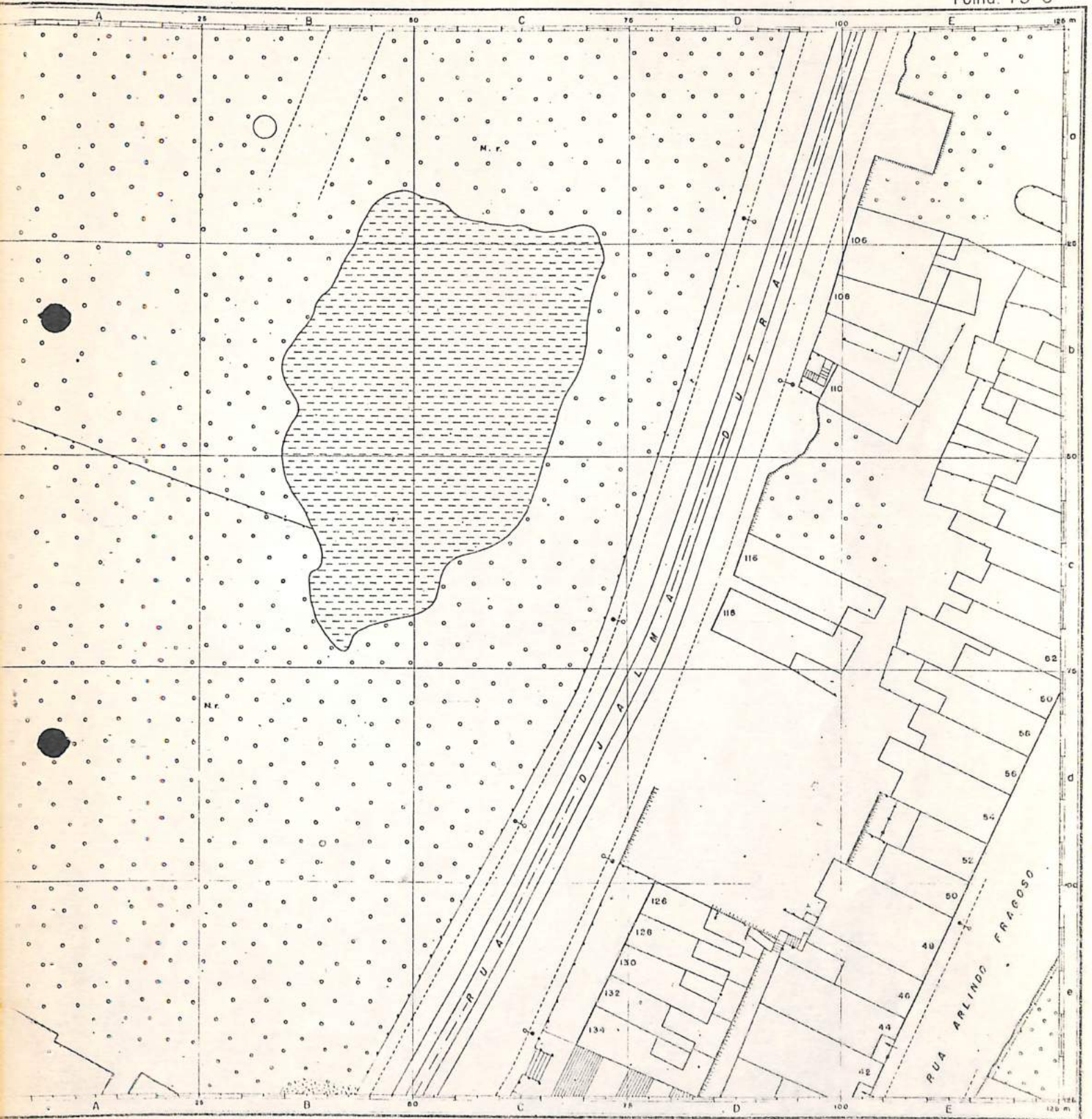
Situação nas folhas em 1:1000



ESTADO DA BAHIA
MUNICÍPIO DO SALVADOR
MAPA DA CIDADE

Atualização baseada no levantamento aerofotogramétrico

Folha: 75-G



Articulação da folha

75-C

75-F 75-G 75-H

75-K

ESCALA



PREFEITURA MUNICIPAL DO SALVADOR
 Gestão de Dr. Aristóteles Góes
 Fevereiro de 1961

Situação nas folhas em 1:1000

2B-1d-SW

1B-5c-NE 1B-5d-NE

1B-5d-SW

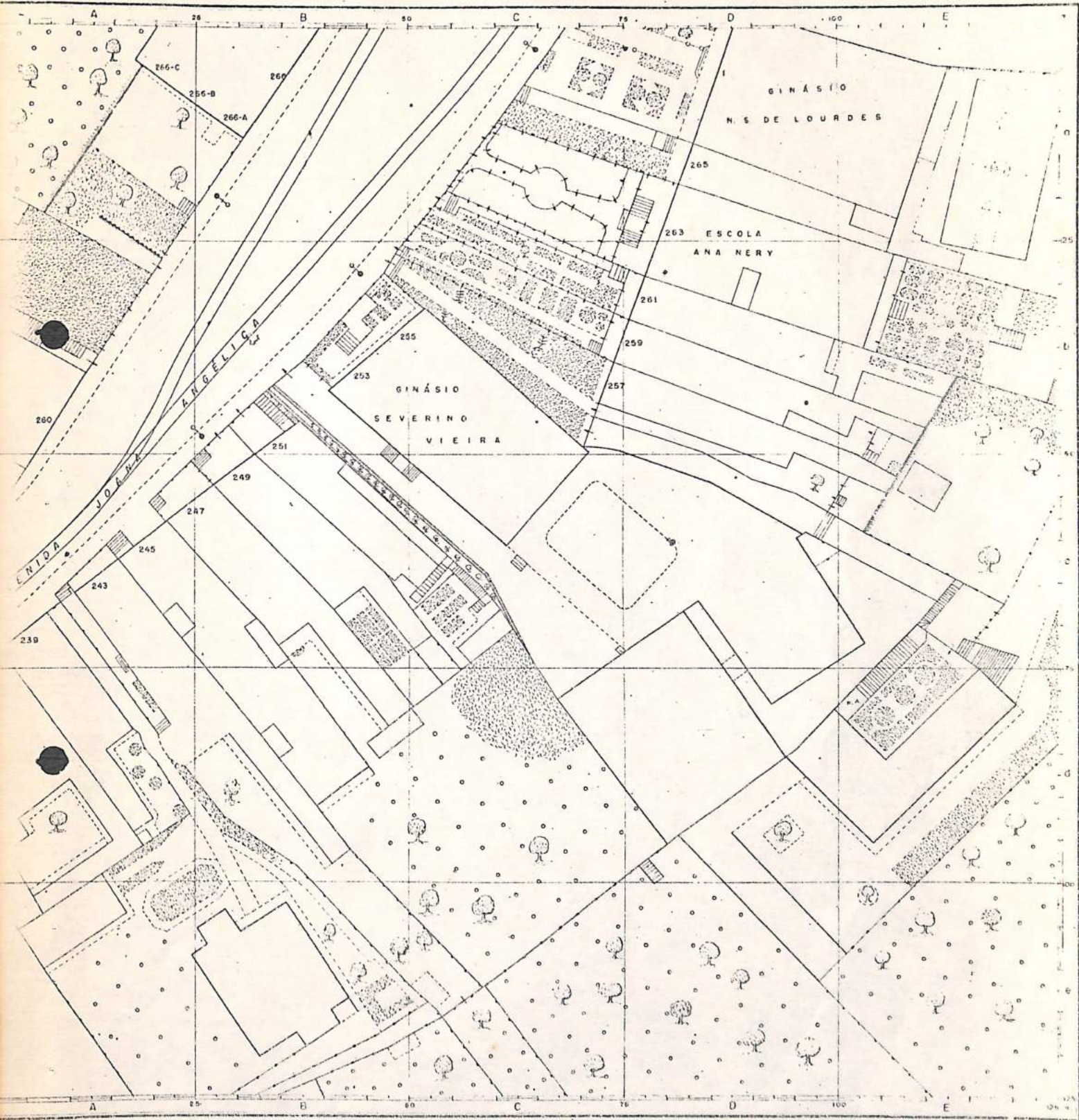
ESTADO DA BAHIA

MUNICÍPIO DO SALVADOR

MAPA DA CIDADE

, Atualização baseada no levantamento aerofotogramétrico

Folha 75-I



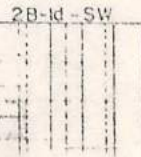
Articulação da folha
75-E

Situação nas folhas em 1:1000

ESCALA



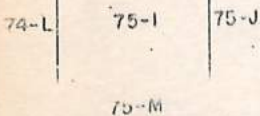
PREFEITURA MUNICIPAL DO SALVADOR
Gestão de Dr. Aristóteles Góes
Fevereiro de 1954



IB-5c-NE

IB-5d-NE

IB-5d-SW

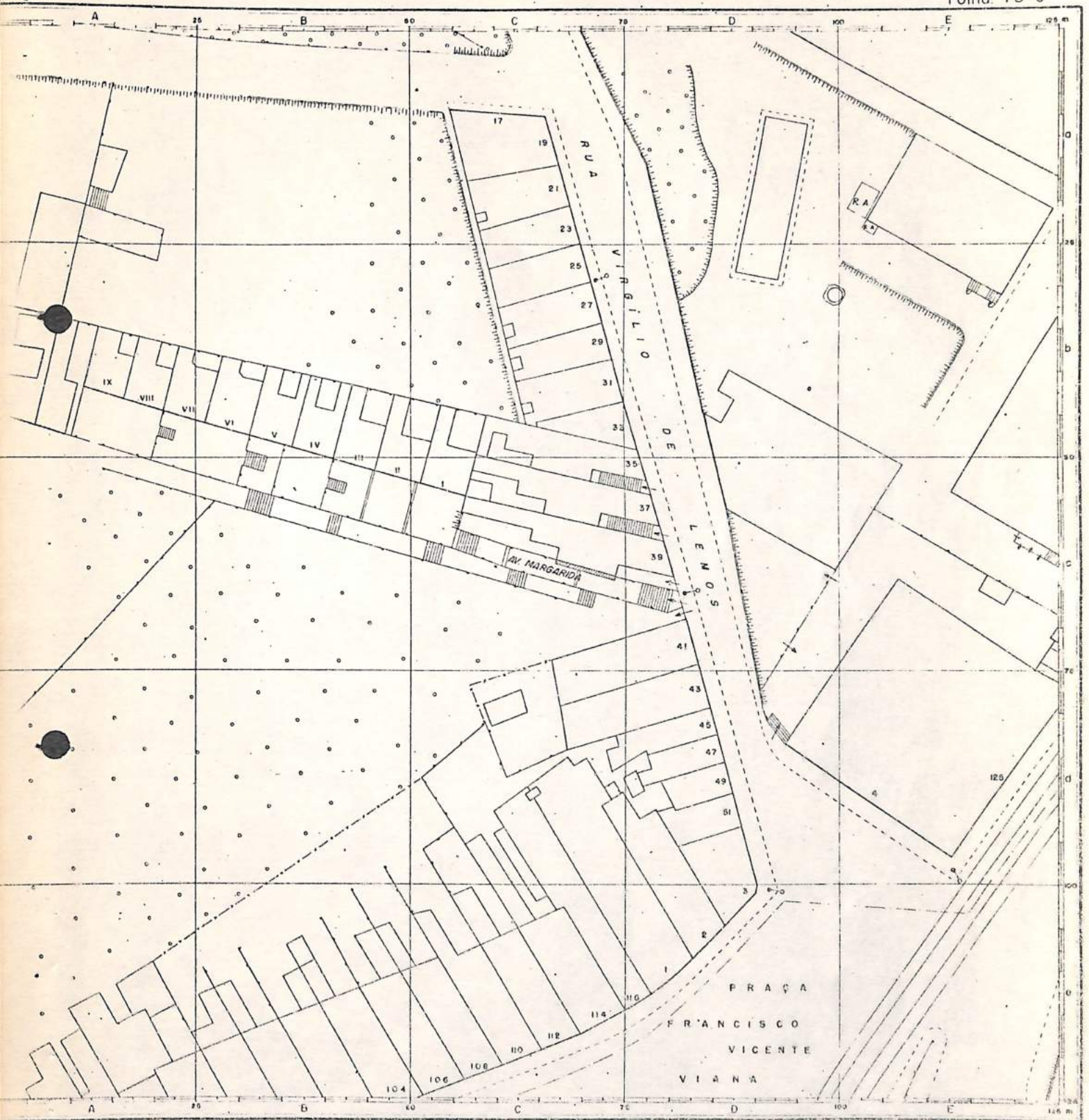


75-M

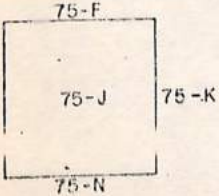
ESTADO DA BAHIA
MUNICÍPIO DO SALVADOR
MAPA DA CIDADE

Atualização baseada no levantamento aerofotogramétrico


Folha: 75-J



Articulação da folha

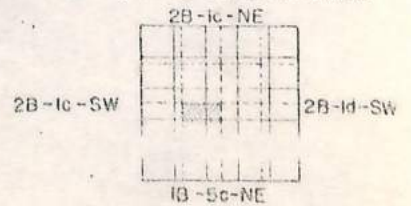


ESCALA



PREFEITURA MUNICIPAL DO SALVADOR
 Gestão do Dr. Aristóteles Gdes
 Fevereiro de 1974

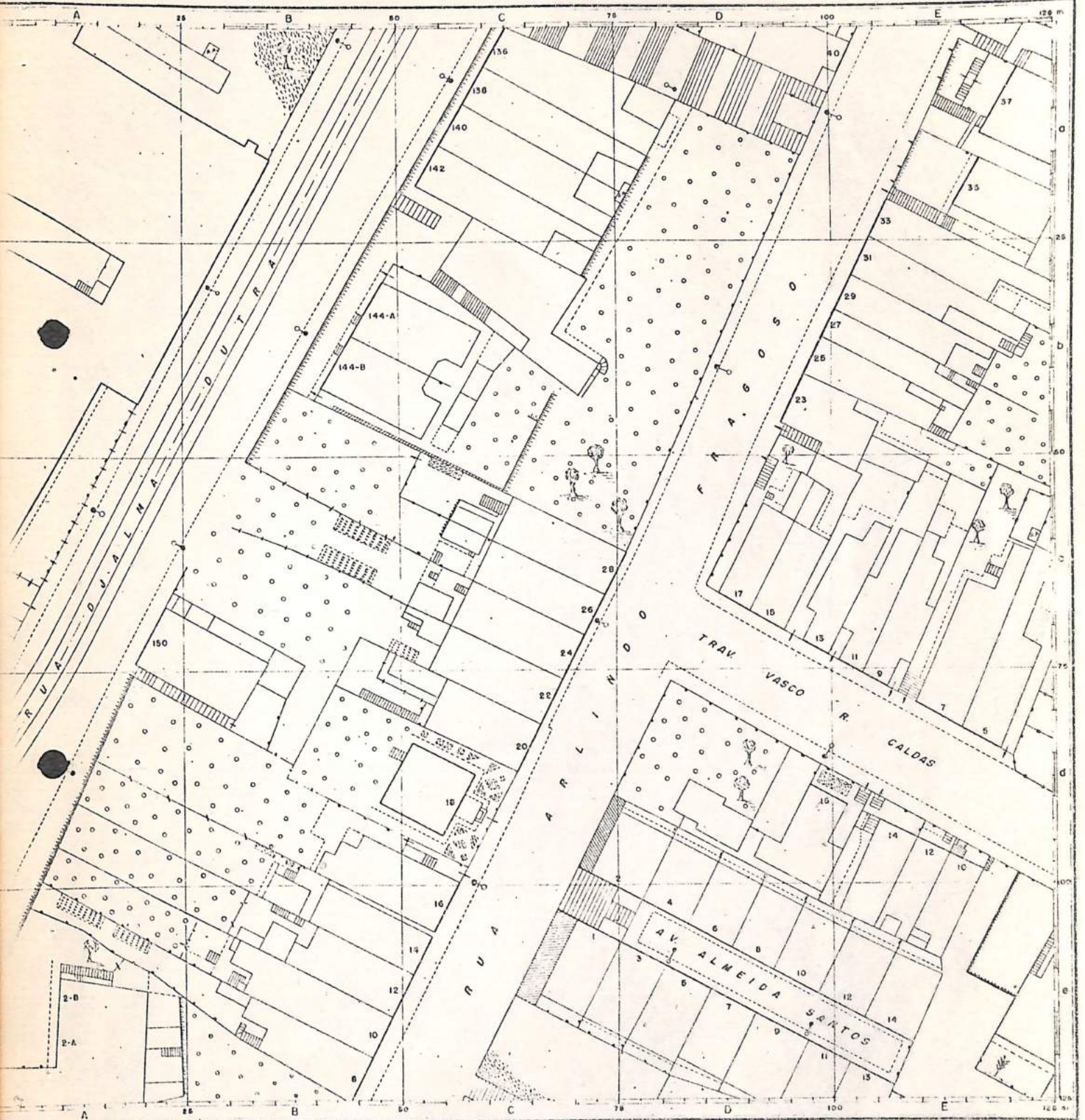
Situação nas folhas em 1:1000



ESTADO DA BAHIA
MUNICÍPIO DO SALVADOR
MAPA DA CIDADE

Atualização baseada no levantamento aerofotogramétrico

Folha: 75-K



Articulação da folha

75-G

ESCALA



PREFEITURA MUNICIPAL DO SALVADOR
 Gestão de Dr. Aristóteles Góes
 Fevereiro de 1954

Situação nas folhas em E1000

2B-Id-SW

IB-5c-NE

IB-5d-NE

IB-5d-SW

75-J 75-K 75-L

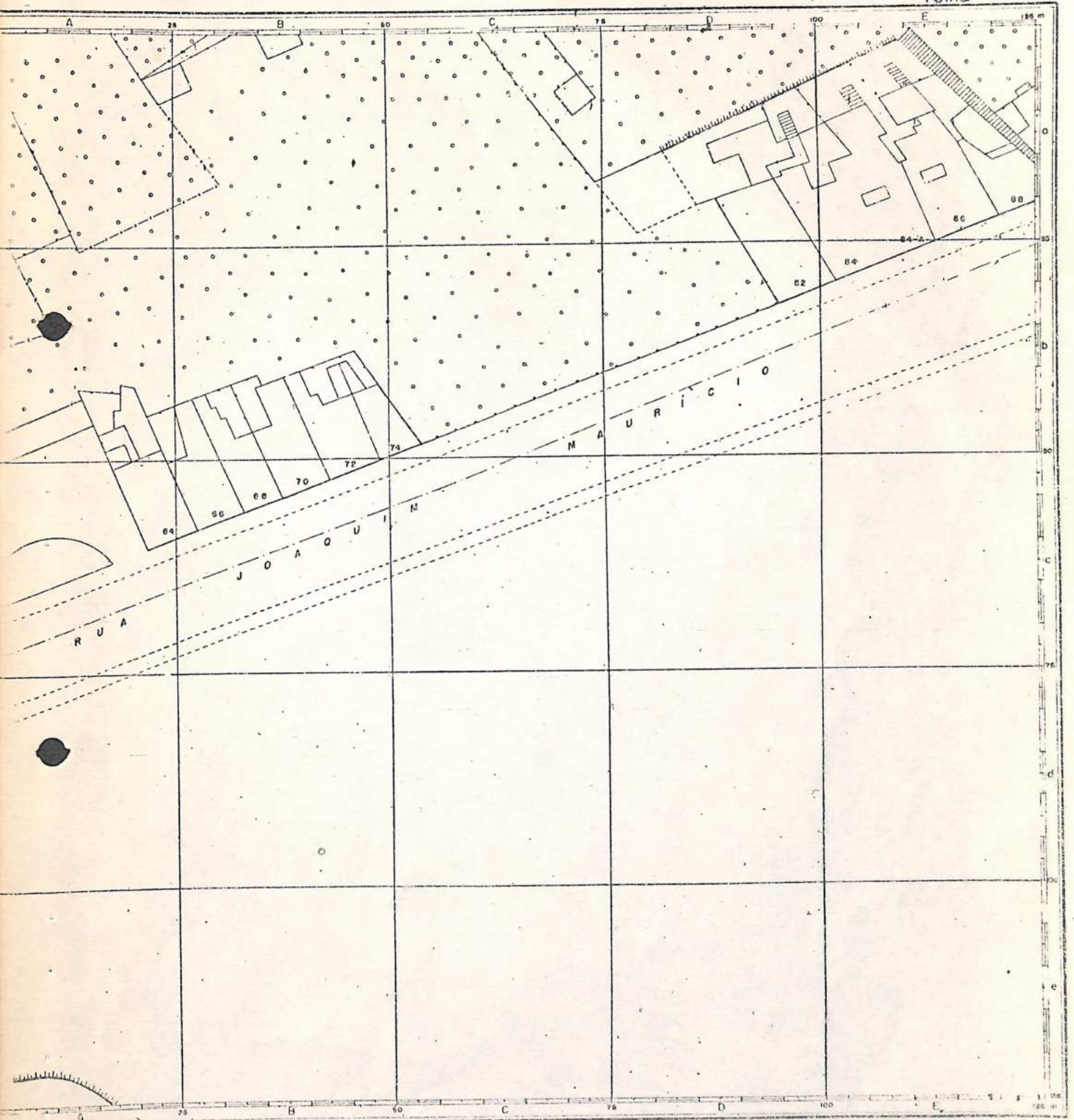
75-O

ESTADO DA BAHIA
MUNICÍPIO DO SALVADOR

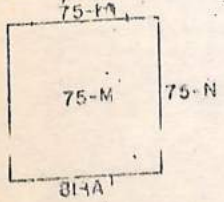
MAPA DA CIDADE

Atualização baseada no levantamento aerofotogramétrico


Folha 75-M



Articulação do folho

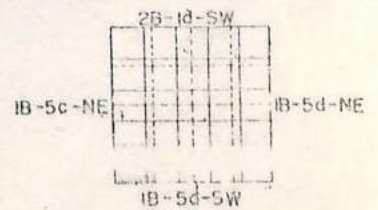


ESCALA



PREFEITURA MUNICIPAL DO SALVADOR
Gestão de Dr. Aristóteles Góes
Fevereiro de 1958

Situação nos folhos em 1:1000



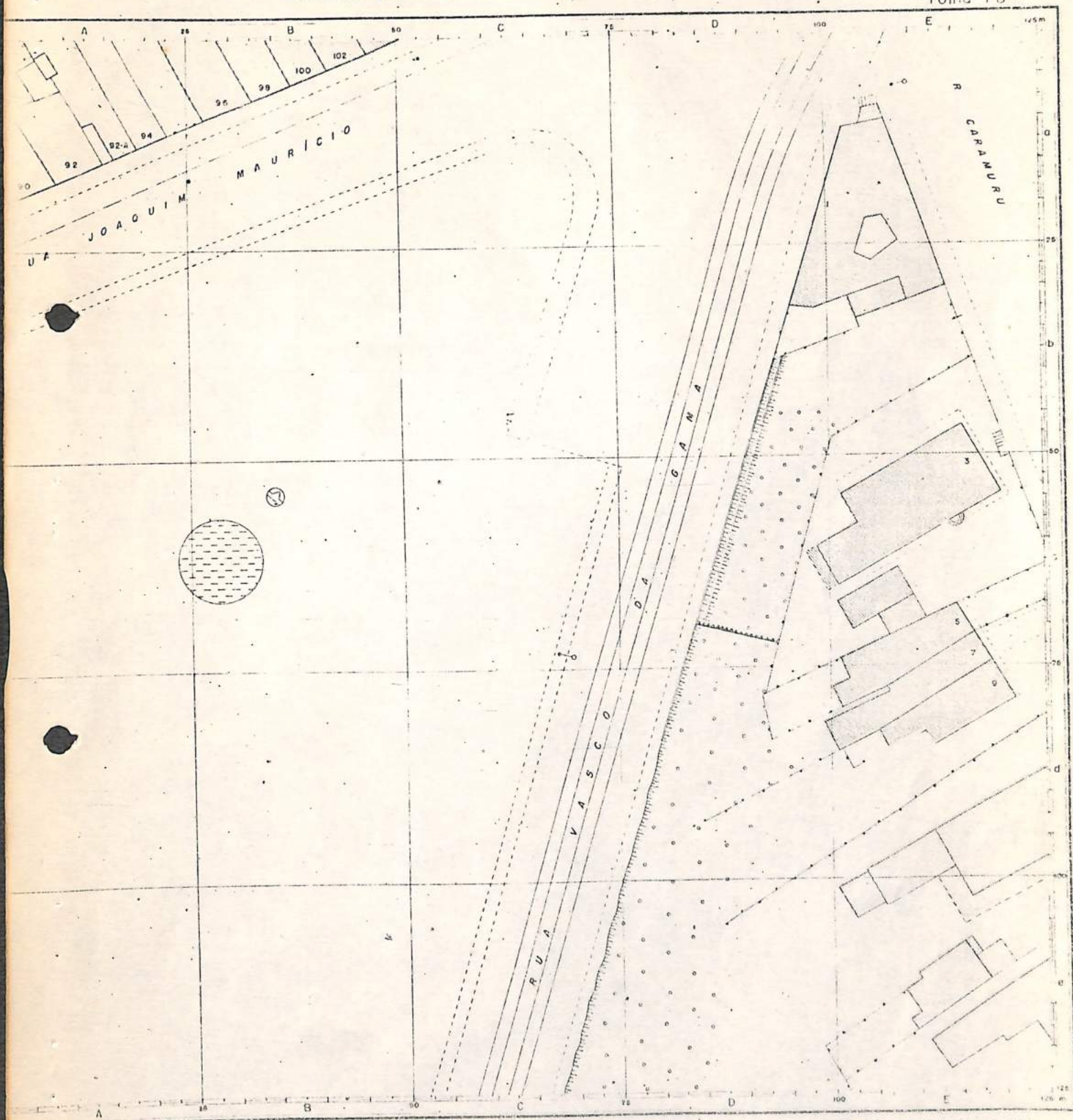
ESTADO DA BAHIA

MUNICÍPIO DO SALVADOR

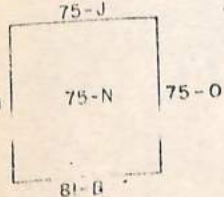
MAPA DA CIDADE

Atualização baseada no levantamento aerofotogramétrico

Folha 75-M



Articulação da folha

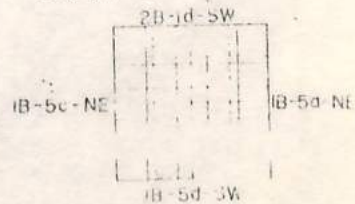


ESCALA



PREFEITURA MUNICIPAL DO SALVADOR
Gestão de Dr. Aristételes Góes


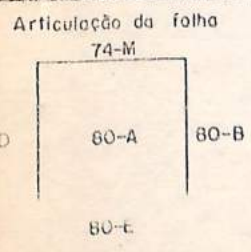
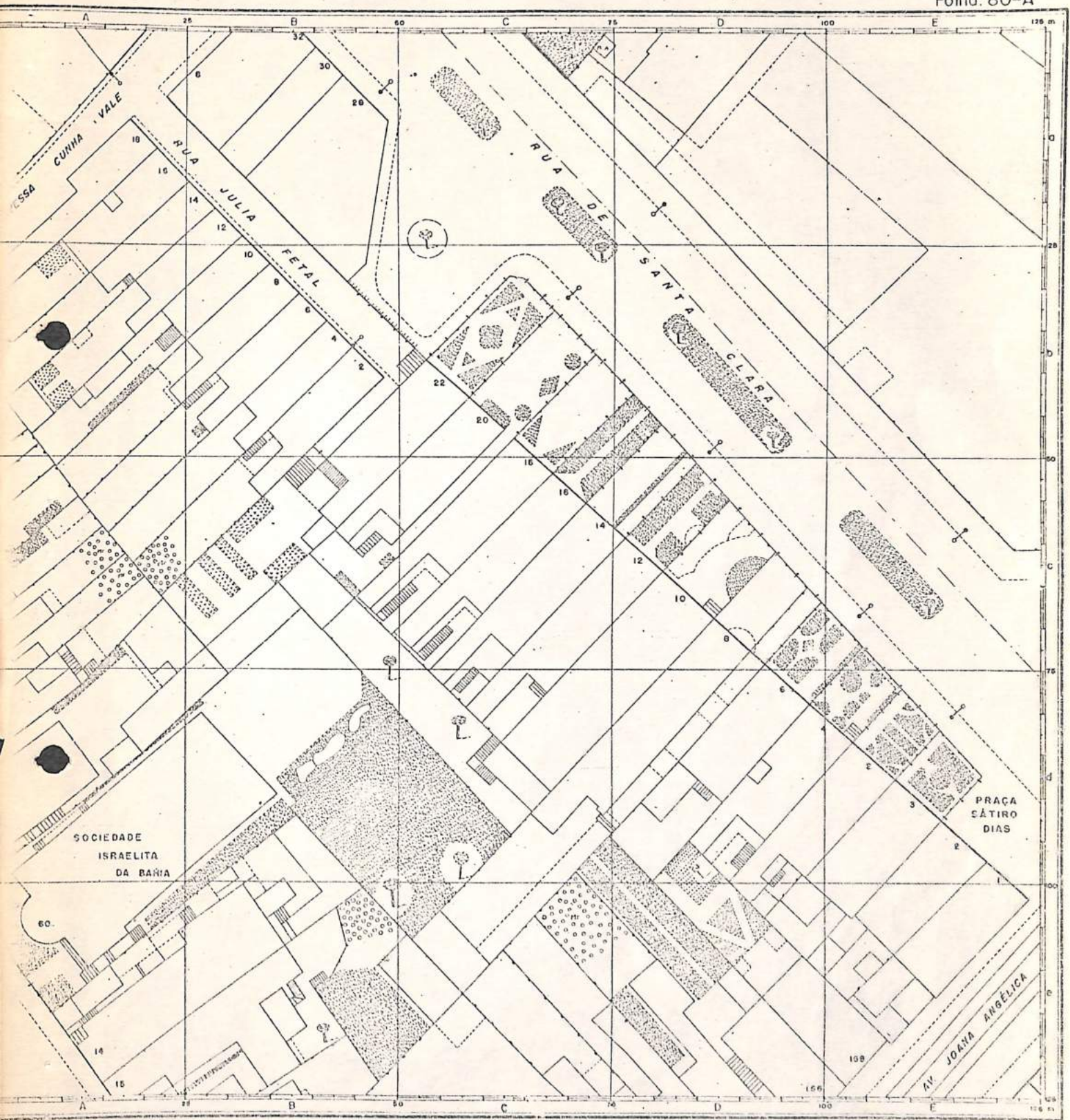
Situação nas folhas em 1:1000



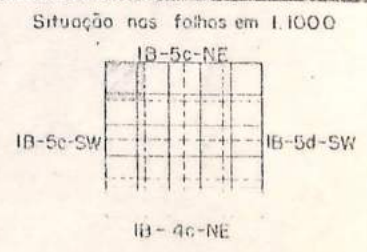
ESTADO DA BAHIA
MUNICÍPIO DO SALVADOR
MAPA DA CIDADE

Atualização baseada no levantamento aerofotogramétrico

Folha: 80-A



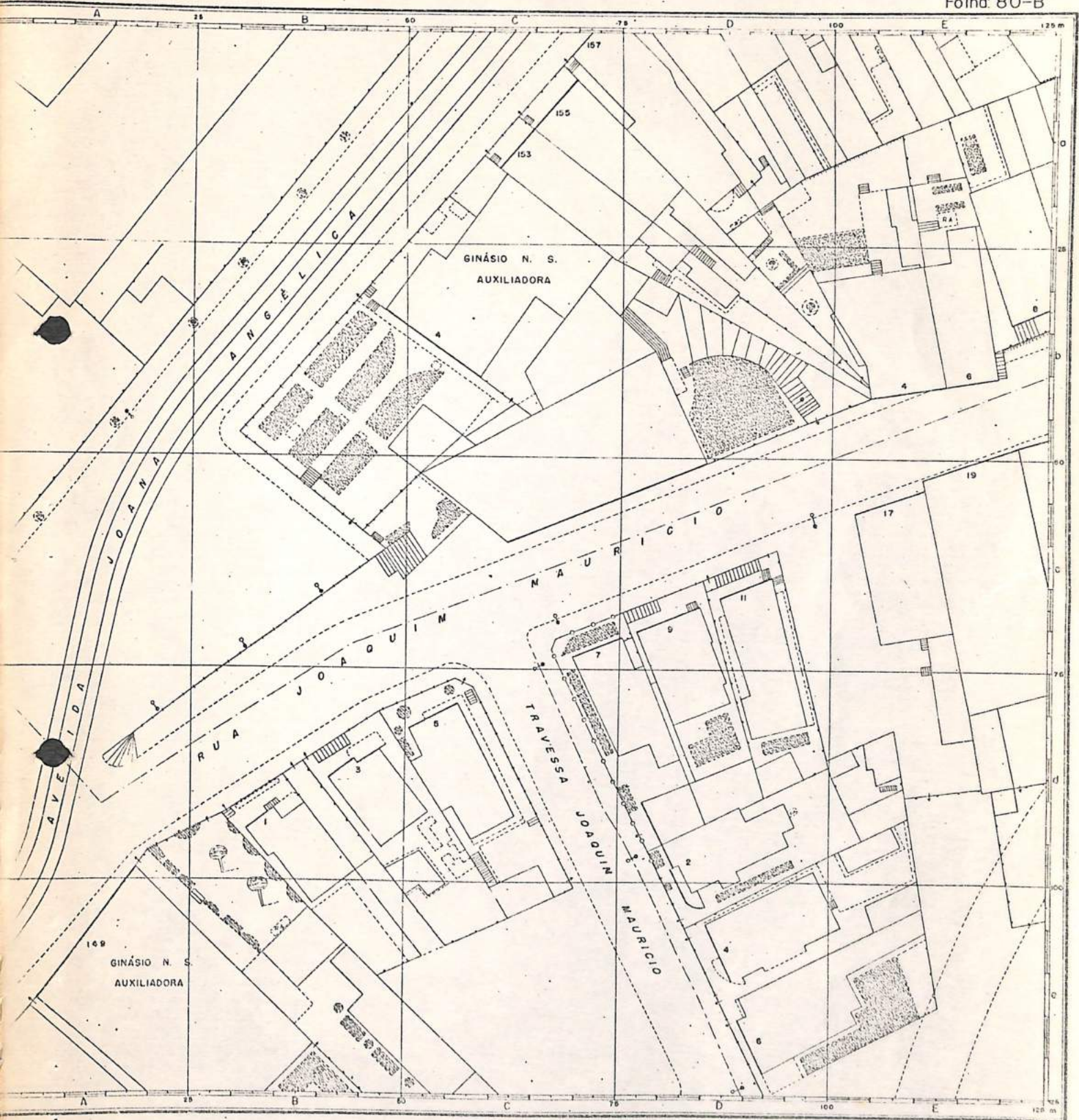
PREFEITURA MUNICIPAL DO SALVADOR
 Gestão de Dr. Aristóteles Góes
 Fevereiro de 1954



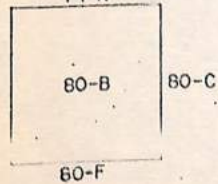
ESTADO DA BAHIA
MUNICÍPIO DO SALVADOR
MAPA DA CÍDADE

Atualização baseada no levantamento aerofotogramétrico

Folha: 80-B



Articulação da folha
 74-N

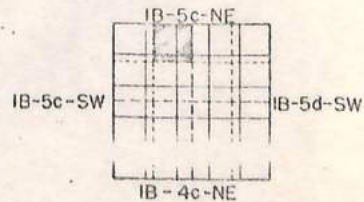


ESCALA



PREFEITURA MUNICIPAL DO SALVADOR
 Gestão de Dr. Aristóteles Góes
 Fevereiro de 1954

Situação nas folhas em 1:1000

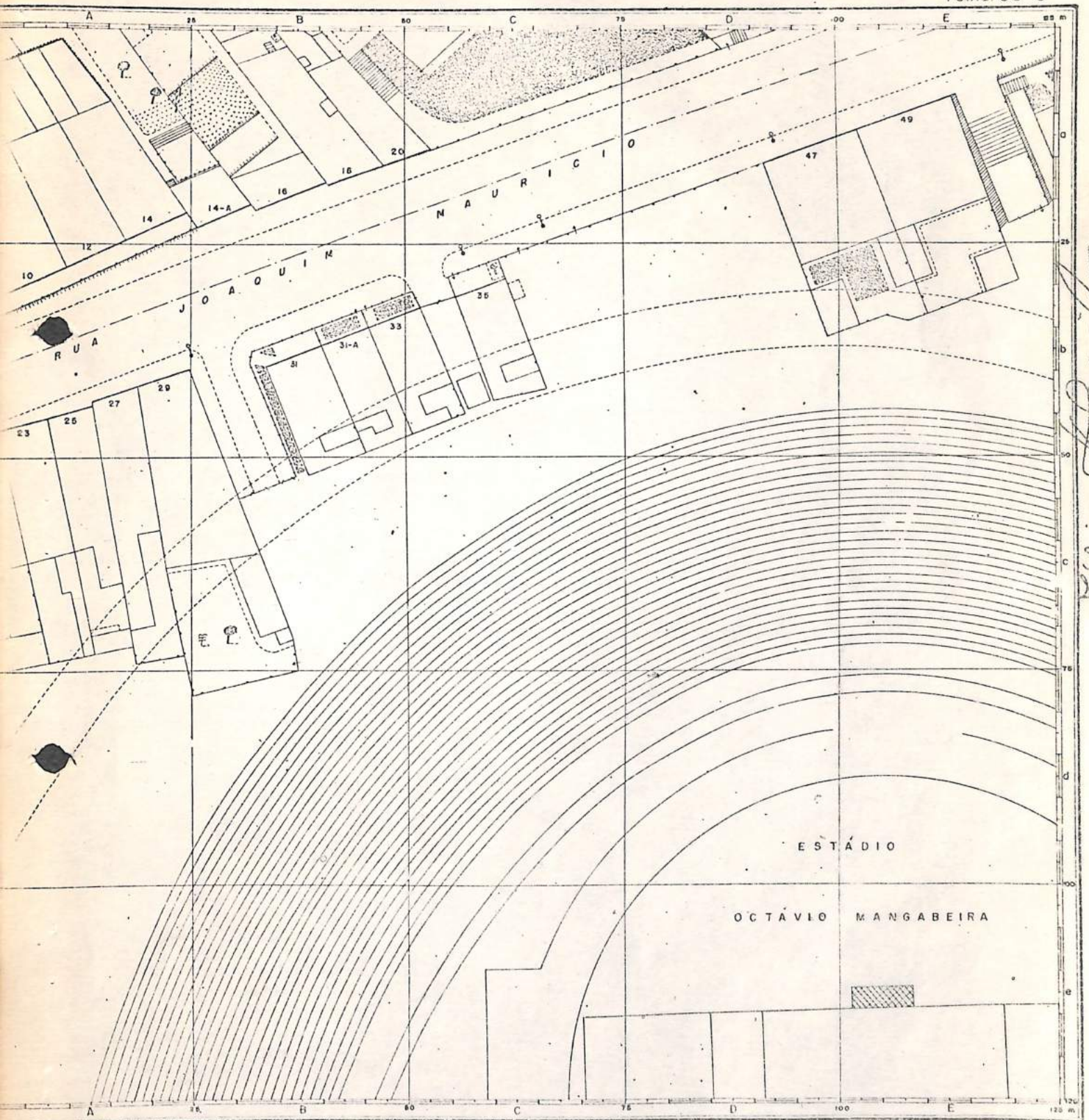


ESTADO DA BAHIA
MUNICÍPIO DO SALVADOR

MAPA DA CIDADE

Atualização baseada no levantamento aerofotogramétrico

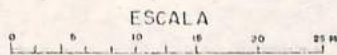
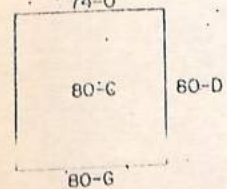
Folha: 80-C



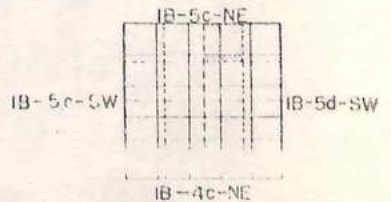
Handwritten signature or note on the right margin.

Articulação da folha

Situação nas folhas em 1:1000



PREFEITURA MUNICIPAL DO SALVADOR
Gestão de Dr. Aristóteles Góes
Fevereiro de 1954



NAZARÉ

ÍNDICE DAS RUAS

A

AGONIA — Beco: Atual rua Barão do Rio Vermelho — (Vide BARÃO DO RIO VERMELHO).

ALPIM — Travesa: Atual rua Zumbi dos Palmares — (Vide ZUMBÌ DOS PALMARES).

ALMEIDA COUTO — Praça: Situada no fim da Avenida Joana Angélica. Suas casas são, na maioria, residenciais; encontra-se, no entanto, alguns estabelecimentos de ensino e casas de saúde, tais como os ginásios Severino Vieira, N. S. de Lourdes e Liceu Salesiano, e os hospitais Naval, Santa Isabel e Manoel Vitorino. Além disto possui um bonito jardim, com árvores de grande porte, e é o ponto terminal da linha de transportes que serve a zona de Nazaré.

Seu calçamento é de paralelepípedo rejuntado. Histórico: José Luís de Almeida Couto nasceu em Pirajá (Bahia), no ano de 1833. Foi médico, catedrático, conselheiro do Imperador, abolicionista, deputado, presidente de S. Paulo e da Bahia, senador e publicista.

SITUAÇÃO: Está situada nas folhas 75-I, 75-E e 75-A.

ALMEIDA SEBRÃO — Rua: Começa na praça S. Miguel e termina no entroncamento da rua Franco Velasco com a travessa do mesmo nome. Suas casas são residenciais.

Seu calçamento é de pedra lascada.

SITUAÇÃO: Começa na folha 74-E, quadricula B-C e termina na folha 74-I, quadriculas D-b e D-c.

SEQUÊNCIA: Folhas 74-E e 74-I.

ALVO — Rua: Atual Frei Caneca — (Vide FREI CANECA).

B

BARÃO DE STUDART — Rua: Começa na rua Djalma Dutra e termina na rua Gonçalves Dias. Não tem prédios, é arborizada e possui duas escadas ladrilhadas, uma de cada lado. Não tem calçamento e a terra batida existente entre as duas escadas é gramada.

SITUAÇÃO: Começa na folha 69-L, quadricula B-d, e termina na folha 69-K, quadricula B J.

SEQUÊNCIA: Folhas 69-L e 69-K.

BARÃO DO RIO VERMELHO — Rua: Começa na rua Belarmino Barreto.

Suas casas são residenciais.

Seu calçamento é de pedra lascada.

SITUAÇÃO: Começa na folha 74-J, quadriculas C-a e C-b, e termina na folha 74-G, quadricula A-c.

Sequência: Folhas 74-J, 74-F e 74-G.

BELARMINO BARRETO — Rua: Começa na rua Pires de Carvalho e termina na rua Garcia D'Avila.

Suas casas são residenciais.

Seu calçamento é de pedra lascada.

HISTÓRICO: Belarmino Barreto nasceu em Inhambupe (Bahia), no ano de 1840. Foi médico, jornalista, escritor, ensaísta e abolicionista.

SITUAÇÃO: Começa na folha 74-E, quadricula D-b e termina na folha 74-G, quadricula C e.

SEQUÊNCIA: Folhas 74-E, 74-F e 74-G.

BELA VISTA DO CABRAL — Rua: Atual Gonçalves Dias — (Vide GONÇALVES DIAS).

BOMBA — Beco: Começa na rua J. J. Seabra entre os prédios 261 e 263 e não tem saída.

Suas casas, em pequeno número, são residenciais.

Seu calçamento é de paralelepípedo rejuntado.

SITUAÇÃO: Começa na folha 68-I, quadricula A-c e termina na folha 68-I, quadriculas D-c e D-d.

Sequência: Folha 68-I.

BRITO — Avenida: Atual rua Diogenes Sampaio — (Vide DIOGENES SAMPAIO).

C

CABRAL — Rua: Atual Barão de Studart — (Vide BARÃO DE STUDART).

CABRAL — Rua: Atual Inácio Tosta — (Vide INÁCIO TOSTA).

CAQUENDE — Rua: Atual Dr. Antonio Calmon — (Vide DR. ANTONIO CALMON).

CLIMÉRIO DE OLIVEIRA — Rua: Começa na Praça Almeida Couto e termina na rua Gonçalves Dias.

Inicia-se entre duas casas hospitalares a Maternidade Simão de Oliveira e o Hospital Manoel Vitorino, suas demais casas são residenciais.

Seu calçamento é de paralelepípedo rejuntado. HISTÓRICO: Climério Cardoso de Oliveira nasceu na Bahia em 1854. Foi médico, catedrático, escritor e publicista.

SITUAÇÃO: Começa na folha 69-M, quadriculas D-a e D-b, e termina na folha 69-O, quadricula A-d.

SEQUÊNCIA: Folhas 69-M, 69-N e 69-O.

CÔNEGO LOBO — Rua: Começa na rua J. J. Seabra e termina na praça Severino Vieira.

Suas casas são residenciais.

Seu calçamento é de pedra lascada.

HISTÓRICO: Emilio Lopes Freire Lobo foi sacerdote, professor de italiano no Liceu e diretor do Instituto Bahiano.

SITUAÇÃO: Começa na folha 67-P, quadricula E-d e termina na folha 67-N, quadricula A-d.

SEQUÊNCIA: Folhas 67-P, 68-M e 68-N.

CONSTANCIO ALVES — Travessa: Começa no fim da rua Oliveira Campos e não tem saída.

Suas casas são residenciais.

Uma parte não tem calçamento e a outra é calçada com pedra lascada.

HISTÓRICO: Constâncio Antônio Alves nasceu na Bahia. Foi médico, literato e jornalista.

SITUAÇÃO: Começa na folha 68-F, quadricula D-b.

SEQUÊNCIA: Folhas 68-F e 68-G.

COVA DA ONÇA — Rua: Atual Francisco Mangabeira — (Vide FRANCISCO MANGABEIRA).

D

DESTERRO — Largo: Atual praça Sátiro Dias — (Vide SÁTIRO DIAS).

DESTERRO — Rua: Atual Franco Velasco — (Vide FRANCO VELASCO).

DIÓGENES SAMPAIO — Rua: Começa na rua Barão de Studart e não tem saída. Suas casas são residenciais.

Não tem calçamento.

SITUAÇÃO: Começa na folha 69-K, quadricula E-d, e termina na folha 69-O, quadricula E-d.

SEQUÊNCIA: Folhas 69-K e 69-O.

DIREITA DA SAÚDE — Rua: Atual Felipe Camarão — (Vide FELIPE CAMARÃO).

DJALMA DUTRA — Rua: Começa na praça 1.º de Maio e termina na praça Francisco Vicente Viana.

Suas casas são residenciais.

Seu calçamento é de paralelepípedo rejuntado. É uma rua limite do sub-distrito de Nazaré.

SITUAÇÃO: Começa na folha 69-H, quadricula A-d, e termina na folha 75-J, quadricula E-d e E-e e na folha 75-K, quadricula A-e.

SEQUÊNCIA: Folhas 69-H, 69-I, 69-J, 69-K, 75-G, 75-K e 75-J.

DOIS DE JULHO — Estrada: Atual rua Vasco da Gama — (Vide VASCO DA GAMA).

DOM BOSCO — Rua: Começa na rua Virgílio de Lemos e termina na rua Djalma Dutra.

Suas poucas casas são residenciais.

Seu calçamento é de paralelepípedo rejuntado.

SITUAÇÃO: Começa na folha 75-E, quadricula E-c e na folha 75-F, quadricula A-c, e termina na folha 75-C, quadricula E-c e na folha 75-F, quadricula A-c, e termina na folha 75-C, quadriculas D-e e E-e.

SEQUÊNCIA: Folhas 75-E, 75-F, 75-B e 75-C.

DR. ANTÔNIO CALMON — Rua: Trecho da Avenida Joana Angélica, começa na praça Miguel Cervantes e termina na praça Almeida Couto.

Suas casas são residenciais.

Seu calçamento é de paralelepípedo rejuntado.

SITUAÇÃO: Começa na folha 74-K, quadricula C-e, e termina na folha 75-I, quadriculas B-a e C-a.

SEQUÊNCIA: Folhas 74-K, 74-L e 74-I.

F

FELIPE CAMARÃO — Rua: Começa na praça Severino Vieira e termina na rua Marquês de Barbacena.

Suas casas são residenciais.

Seu calçamento é de pedra lascada.

HISTÓRICO: Dom Antônio Felipe Camarão, índio potiguar, era conhecido por Potí, entre os seus. Não se sabe ao certo a data e o local do nascimento, duvidando-se entre Ceará e Rio Grande do Norte. Lutou bravamente contra os holandeses e por isso foi agraciado pelo rei da Espanha com o título de "dom". Combateu na Bahia e em Pernambuco.

SITUAÇÃO: Começa na folha 68-N, quadricula B-e, e termina na folha 74-B, quadricula E-e.

SEQUÊNCIA: Folhas 68-N e 74-B.

FONTES DAS PEDRAS — Ladeira: Atual rua Joaquim Maurício — (Vide JOAQUIM MAURÍCIO).

FONTE NOVA DO DESTERRO — Rua: Atual Almeida Sebrão — (Vide ALMEIDA SEBRÃO).

FONTE NOVA — Largo: Atual praça Francisco Vicente Viana — (Vide FRANCISCO VICENTE VIANA).

FRANCISCO MANGABEIRA — Rua: Começa na Avenida Joana Angélica e termina na rua Joaquim Maurício.

Suas casas são residenciais.

Seu calçamento é de pedra lascada.

HISTÓRICO: Francisco Cavalcante Mangabeira nasceu na Bahia em 1879. Como médico prestou grandes serviços por ocasião da guerra de Canudos. Foi ainda poeta e literato.

G

SITUAÇÃO: Começa na folha 74-O, quadrícula C-a, e termina na folha 74-P, quadrículas B-d e C-d.

SEQUÊNCIA: Folhas 74-O e 74-P.

FRANCISCO VICENTE VIANA — *Praça*: Situada entre as ruas Djalma Dutra, Caramuru, Vasco da Gama, Joaquim Maurício e Virgílio de Lemos.

Possui algumas casas comerciais.

Seu calçamento é de paralelepípedo rejuntado.

HISTÓRICO: Francisco Vicente Viana nasceu na Bahia em 1754. Foi magistrado e político tendo sido o 1.º presidente da Bahia depois da Independência.

SITUAÇÃO: Está situada nas folhas 75-J e 75-N

FRANCO VELASCO — *Rua*: Começa no entroncamento das ruas Santa Clara e Professor Borja e termina na rua Almeida Sebrão.

Suas casas são residenciais.

Seu calçamento é de pedra lascada.

HISTÓRICO: Aristides Franco Velasco nasceu na Bahia em 1820. Foi cirurgião da Guarda Nacional. Era filho do célebre pintor Antônio Franco Velasco, autor da pintura da Igreja N. S. do Bonfim.

SITUAÇÃO: Começa na folha 74-I, quadrícula D-b e D-c, e termina na folha 74-M, quadrícula A-c.

SEQUÊNCIA: Folhas 74-I e 74-M.

FRANCO VELASCO — *Travessa*: Começa na rua do mesmo nome e não tem saída.

Suas casas são residenciais.

Seu calçamento é de pedra lascada.

SITUAÇÃO: Começa na folha 74-I, quadrícula D-c, e termina na folha 74-N, quadrícula A-a.

SEQUÊNCIA: Folhas 74-I, 74-J e 74-N.

FREI CANECA — *Rua*: Começa na praça Severino Vieira e termina na rua J. J. Seabra.

Suas casas são residenciais.

Seu calçamento é de paralelepípedo rejuntado.

HISTÓRICO: Frei Joaquim do Amor Divino nasceu em Pernambuco, no ano de 1779. Foi sacerdote, literato e político. Como político tomou parte ativa nas revoluções de caráter republicano de Pernambuco, em 1817, e do Ceará em 1824. Em ambas foi condenado a morte, sendo perdoado na primeira, foi fuzilado por ter tomado parte na outra.

SITUAÇÃO: Começa na folha 68-N, quadrícula A-e, e termina na folha 68-E, quadrícula B-d (sub-distrito do Passo).

SEQUÊNCIA: Folhas 68-N, 68-J, 68-I e 68-E.

FREI HENRIQUE — *Rua*: Começa na rua J. J. Seabra e termina na praça Almeida Couto, entre a Maternidade Climerio de Oliveira e o Hospital Santa Isabel.

Suas casas são residenciais.

Seu calçamento é de paralelepípedo rejuntado.

SITUAÇÃO: Começa na folha 68-D, quadrícula C-c (sub-distrito do Passo), e termina na folha 69-M, quadrículas A-c e A-d.

69-M.

GARCIA D'AVILA — *Rua*: Começa na rua Dr. Antônio Calmon e termina na rua Marquês de Barbacena.

Suas casas são residenciais.

Seu calçamento é de pedra lascada.

SITUAÇÃO: Começa na folha 74-K, quadrícula D-e, e termina na folha 74-G.

SEQUÊNCIA: Folhas 74-K e 74-G.

GENIPAPEIRO — *Rua*: Atual Belarmino Barreto — (Vide BELARMINO BARRETO).

GENIPAPEIRO — *Travessa*: Atual rua Zumbi dos Palmares (Vide ZUMBI DOS PALMARES).

GLÓRIA — *Bêco*: Começa na praça Rodolfo Dantas e não tem saída.

Suas casas são residenciais.

Seu calçamento é de pedra lascada.

SITUAÇÃO: Começa na folha 68-N, quadrícula D-c, e termina na folha 68-N, quadrícula E-c.

SEQUÊNCIA: Folha 68-N.

GLORIA — *Largo*: Atual praça Rodolfo Dantas — (Vide RODOLFO DANTAS).

GLORIA — *Rua*: Atual Leão Veloso — (Vide LEÃO VELOSO).

GLORIA — *Travessa*: Começa na rua Frei Caneca e termina praça Rodolfo Dantas.

Suas casas são residenciais.

Seu calçamento é de pedra lascada.

SITUAÇÃO: Começa na folha 68-N, quadrícula C-b, e termina na folha 68-N, quadrícula A-a.

SEQUÊNCIA: Folha 68-N.

GODINHO — *Largo*: Está situado entre as ruas da Glória e do Godinho.

GODINHO — *Rua*: Atual Góes Calmon — (Vide GÓES CALMON).

GODINHO — *Travessa*: Atual rua Constâncio Alves (Vide CONSTANCIO ALVES).

GÓES CALMON — *Rua*: Começa na rua Frei Caneca e termina na rua Leão Veloso.

Suas casas são residenciais.

Seu calçamento é de paralelepípedo rejuntado.

HISTÓRICO: Francisco Marques de Góes Calmon nasceu na Bahia em 1874. Foi jurista, economista, financista, governador da Bahia e fundador do Instituto Histórico.

SITUAÇÃO: Começa na folha 68-I, quadrículas D-a e D-b, e termina na folha 68-K, quadrículas A-a e A-b.

SEQUÊNCIA: Folhas 68-I, 68-J e 68-K.

CONÇALVES DIAS — *Rua*: Começa na rua Prado Valadares e termina na rua Djalma Dutra.

Suas casas são residenciais.

Seu calçamento é de paralelepípedo rejuntado, numa parte, e de pedra lascada, noutra.

67

HISTÓRICO: Antônio Gonçalves Dias nasceu em ro viajante no começo da vida, exercendo depois funções de destaque no setor educacional, além de ter sido poeta genial.
SITUAÇÃO: Começa na folha 69-G, quadrícula A-d, e termina na folha 75-C, quadrícula D-c.
SEQUÊNCIA: Folhas 69-G, 69-K, 69-O e 75-C.

H

HOSPITAL — *Ladeira:* Atual rua Frei Henrique — (Vide FREI HENRIQUE).

HÓSTIAS — *Bêco:* Atual rua Manoel Beckman — (Vide MANOEL BECKMAN).

I

INACIO TOSTA — *Rua:* Começa na rua Frei Henrique, entre a Maternidade Climério de Oliveira e uma casa comercial, e termina na rua Gonçalves Dias.

Suas casas são residenciais.

Seu calçamento é de paralelepípedo rejuntado.

HISTÓRICO: Joaquim Inácio Tosta nasceu na Bahia em 1857. Foi bacharel, político e deputado.

SITUAÇÃO: Começa na folha 69-I, quadrícula D-e, e termina na folha 69-K, quadrículas A-d e A-e.

SEQUÊNCIA: Folhas 69-I, 69-J e 69-K.

J

JAQUEIRA DE NAZARÉ — *Rua:* Atual Garcia D'Ávila — (Vide GARCIA D'ÁVILA).

J. BARBOSA DE OLIVEIRA — *Rua:* Começa na rua Belarmino Barreto e termina na praça Severino Vieira.

Suas casas são residenciais.

Seu calçamento é de pedra lascada.

HISTÓRICO: João José Barbosa de Oliveira nasceu na Bahia em 1818. Foi médico, deputado, filólogo, literato, inspetor geral de Instrução Pública, orador, poeta e jornalista. Era o pai de Rui Barbosa.

SITUAÇÃO: — Começa na folha 74-F, quadrícula A-a, e termina na folha 68-N, quadrícula A-d.

Sequência: Folhas 74-F, 74-B e 68-N.

J. J. SEABRA — *Rua:* Começa na rua Aristides Milton e termina na praça 1.º de Maio.

Suas casas são, na maioria, comerciais.

Seu calçamento é de paralelepípedo rejuntado.

E' uma rua limite do sub-distrito de Nazaré.

HISTÓRICO: José Joaquim Seabra nasceu na Bahia. Foi bacharel, deputado, senador, governador da Bahia, orador e ministro.

SITUAÇÃO: Começa na folha 78-D, quadrícula C-d, sub-distrito de Santana, e termina na folha 69-G, quadrícula A-d, sub-distrito de Nazaré.

SEQUÊNCIA: Folhas 78-D, 73-N, 73-I, 73-K, 73-L, 73-M, 73-O, 73-P, 73-Q, 73-R, 73-S, 73-T, 73-U, 73-V, 73-W, 73-X, 73-Y, 73-Z, 73-AA, 73-AB, 73-AC, 73-AD, 73-AE, 73-AF, 73-AG, 73-AH, 73-AI, 73-AJ, 73-AK, 73-AL, 73-AM, 73-AN, 73-AO, 73-AP, 73-AQ, 73-AR, 73-AS, 73-AT, 73-AU, 73-AV, 73-AW, 73-AX, 73-AY, 73-AZ, 73-BA, 73-BB, 73-BC, 73-BD, 73-BE, 73-BF, 73-BG, 73-BH, 73-BI, 73-BJ, 73-BK, 73-BL, 73-BM, 73-BN, 73-BO, 73-BP, 73-BQ, 73-BR, 73-BS, 73-BT, 73-BU, 73-BV, 73-BW, 73-BX, 73-By, 73-BZ, 73-CA, 73-CB, 73-CC, 73-CD, 73-CE, 73-CF, 73-CG, 73-CH, 73-CI, 73-CJ, 73-CK, 73-CL, 73-CM, 73-CN, 73-CO, 73-CP, 73-CQ, 73-CR, 73-CS, 73-CT, 73-CU, 73-CV, 73-CW, 73-CX, 73-CY, 73-CZ, 73-DA, 73-DB, 73-DC, 73-DD, 73-DE, 73-DF, 73-DG, 73-DH, 73-DI, 73-DJ, 73-DK, 73-DM, 73-DN, 73-DO, 73-DP, 73-DQ, 73-DR, 73-DS, 73-DT, 73-DU, 73-DV, 73-DW, 73-DX, 73-DY, 73-DZ, 73-EA, 73-EB, 73-EC, 73-ED, 73-EE, 73-EF, 73-EG, 73-EH, 73-EI, 73-EJ, 73-EK, 73-EM, 73-EN, 73-EO, 73-EP, 73-EQ, 73-ER, 73-ES, 73-ET, 73-EU, 73-EV, 73-EW, 73-EX, 73-EY, 73-EZ, 73-FA, 73-FB, 73-FC, 73-FD, 73-FE, 73-FG, 73-FH, 73-FI, 73-FJ, 73-FK, 73-FM, 73-FN, 73-FO, 73-FP, 73-FQ, 73-FR, 73-FS, 73-FT, 73-FU, 73-FV, 73-FW, 73-FX, 73-FY, 73-FZ, 73-GA, 73-GB, 73-GC, 73-GD, 73-GE, 73-GF, 73-GG, 73-GH, 73-GI, 73-GJ, 73-GK, 73-GL, 73-GM, 73-GN, 73-GO, 73-GP, 73-GQ, 73-GR, 73-GS, 73-GT, 73-GU, 73-GV, 73-GW, 73-GX, 73-GY, 73-GZ, 73-HA, 73-HB, 73-HC, 73-HD, 73-HE, 73-HF, 73-HG, 73-HH, 73-HI, 73-HJ, 73-HK, 73-HL, 73-HM, 73-HN, 73-HO, 73-HP, 73-HQ, 73-HR, 73-HS, 73-HT, 73-HU, 73-HV, 73-HW, 73-HX, 73-HY, 73-HZ, 73-IA, 73-IB, 73-IC, 73-ID, 73-IE, 73-IF, 73-IG, 73-IH, 73-II, 73-IJ, 73-IK, 73-IL, 73-IM, 73-IN, 73-IO, 73-IP, 73-IQ, 73-IR, 73-IS, 73-IT, 73-IU, 73-IV, 73-IW, 73-IX, 73-IY, 73-IZ, 73-JA, 73-JB, 73-JC, 73-JD, 73-JE, 73-JF, 73-JG, 73-JH, 73-JI, 73-JJ, 73-JK, 73-JL, 73-JM, 73-JN, 73-JO, 73-JP, 73-JQ, 73-JR, 73-JS, 73-JT, 73-JU, 73-JV, 73-JW, 73-JX, 73-JY, 73-JZ, 73-KA, 73-KB, 73-KC, 73-KD, 73-KE, 73-KF, 73-KG, 73-KH, 73-KI, 73-KJ, 73-KK, 73-KL, 73-KM, 73-KN, 73-KO, 73-KP, 73-KQ, 73-KR, 73-KS, 73-KT, 73-KU, 73-KV, 73-KW, 73-KX, 73-KY, 73-KZ, 73-LA, 73-LB, 73-LC, 73-LD, 73-LE, 73-LF, 73-LG, 73-LH, 73-LI, 73-LJ, 73-LK, 73-LM, 73-LN, 73-LO, 73-LP, 73-LQ, 73-LR, 73-LS, 73-LT, 73-LU, 73-LV, 73-LW, 73-LX, 73-LY, 73-LZ, 73-MA, 73-MB, 73-MC, 73-MD, 73-ME, 73-MF, 73-MG, 73-MH, 73-MI, 73-MJ, 73-MK, 73-ML, 73-MN, 73-MO, 73-MP, 73-MQ, 73-MR, 73-MS, 73-MT, 73-MU, 73-MV, 73-MW, 73-MX, 73-MY, 73-MZ, 73-NA, 73-NB, 73-NC, 73-ND, 73-NE, 73-NF, 73-NG, 73-NH, 73-NI, 73-NJ, 73-NK, 73-NL, 73-NM, 73-NO, 73-NP, 73-NQ, 73-NR, 73-NS, 73-NT, 73-NU, 73-NV, 73-NW, 73-NX, 73-NY, 73-NZ, 73-OA, 73-OB, 73-OC, 73-OD, 73-OE, 73-OF, 73-OG, 73-OH, 73-OI, 73-OJ, 73-OK, 73-OL, 73-OM, 73-ON, 73-OO, 73-OP, 73-OQ, 73-OR, 73-OS, 73-OT, 73-OU, 73-OV, 73-OW, 73-OX, 73-OY, 73-OZ, 73-PA, 73-PB, 73-PC, 73-PD, 73-PE, 73-PF, 73-PG, 73-PH, 73-PI, 73-PJ, 73-PK, 73-PL, 73-PM, 73-PN, 73-PO, 73-PP, 73-PQ, 73-PR, 73-PS, 73-PT, 73-PU, 73-PV, 73-PW, 73-PX, 73-PY, 73-PZ, 73-QA, 73-QB, 73-QC, 73-QD, 73-QE, 73-QF, 73-QG, 73-QH, 73-QI, 73-QJ, 73-QK, 73-QL, 73-QM, 73-QN, 73-QO, 73-QP, 73-QL, 73-QR, 73-QS, 73-QU, 73-QV, 73-QW, 73-QX, 73-QY, 73-QZ, 73-RA, 73-RB, 73-RC, 73-RD, 73-RE, 73-RF, 73-RG, 73-RH, 73-RI, 73-RJ, 73-RK, 73-RL, 73-RM, 73-RN, 73-RO, 73-RP, 73-RQ, 73-RR, 73-RS, 73-RT, 73-RU, 73-RV, 73-RW, 73-RX, 73-RY, 73-RZ, 73-SA, 73-SB, 73-SC, 73-SD, 73-SE, 73-SF, 73-SG, 73-SH, 73-SI, 73-SJ, 73-SK, 73-SL, 73-SM, 73-SN, 73-SO, 73-SP, 73-SQ, 73-SR, 73-SS, 73-ST, 73-SU, 73-SV, 73-SW, 73-SX, 73-SY, 73-SZ, 73-TA, 73-TB, 73-TC, 73-TD, 73-TE, 73-TF, 73-TG, 73-TH, 73-TI, 73-TJ, 73-TK, 73-TL, 73-TM, 73-TN, 73-TO, 73-TP, 73-TQ, 73-TR, 73-TS, 73-TU, 73-TV, 73-TW, 73-TX, 73-TY, 73-TZ, 73-UA, 73-UB, 73-UC, 73-UD, 73-UE, 73-UF, 73-UG, 73-UH, 73-UI, 73-UJ, 73-UK, 73-UL, 73-UM, 73-UN, 73-UO, 73-UP, 73-UQ, 73-UR, 73-US, 73-UT, 73-UY, 73-UZ, 73-VA, 73-VB, 73-VC, 73-VD, 73-VE, 73-VF, 73-VG, 73-VH, 73-VI, 73-VJ, 73-VK, 73-VL, 73-VM, 73-VN, 73-VO, 73-VP, 73-VQ, 73-VR, 73-VS, 73-VT, 73-VU, 73-VV, 73-VW, 73-VX, 73-VY, 73-VZ, 73-WA, 73-WB, 73-WC, 73-WD, 73-WE, 73-WF, 73-WG, 73-WH, 73-WI, 73-WJ, 73-WK, 73-WL, 73-WM, 73-WN, 73-WO, 73-WP, 73-WQ, 73-WR, 73-WS, 73-WT, 73-WU, 73-WV, 73-WW, 73-WX, 73-WY, 73-WZ, 73-XA, 73-XB, 73-XC, 73-XD, 73-XE, 73-XF, 73-XG, 73-XH, 73-XI, 73-XJ, 73-XK, 73-XL, 73-XM, 73-XN, 73-XO, 73-XP, 73-XQ, 73-XR, 73-XS, 73-XT, 73-XU, 73-XV, 73-XW, 73-XX, 73-XY, 73-XZ, 73-YA, 73-YB, 73-YC, 73-YD, 73-YE, 73-YF, 73-YG, 73-YH, 73-YI, 73-YJ, 73-YK, 73-YL, 73-YM, 73-YN, 73-YO, 73-YP, 73-YQ, 73-YR, 73-YS, 73-YT, 73-YU, 73-YV, 73-YW, 73-YY, 73-YZ, 73-ZA, 73-ZB, 73-ZC, 73-ZD, 73-ZE, 73-ZF, 73-ZG, 73-ZH, 73-ZI, 73-ZJ, 73-ZK, 73-ZL, 73-ZM, 73-ZN, 73-ZO, 73-ZP, 73-ZQ, 73-ZR, 73-ZS, 73-ZT, 73-ZU, 73-ZV, 73-ZW, 73-ZX, 73-ZY, 73-ZZ.

JOANA ANGÉLICA — *Avenida:* Começa na praça Treze de Maio e termina na praça Almeida Couto.

Suas casas são residenciais.

Seu calçamento é de paralelepípedo rejuntado.

E' a mais importante artéria da zona de Nazaré.

HISTÓRICO: Joana Angélica de Jesus nasceu na Bahia em 1761. Foi abadessa do convento da Lapa e tornou-se martir da Independência da Bahia, pois foi assassinada quando tentava impedir a invasão do referido Convento por soldados das tropas do General Madeira.

SITUAÇÃO: Começa no sub-distrito de S. Pedro, atravessa o sub-distrito de Santana e termina no sub-distrito de Nazaré, folha 75-I, quadrícula B-a.

SEQUÊNCIA: Folhas 80-B, 74-N, 74-O, 74-K 74-L e 75-I de Nazaré.

JOAQUIM MAURÍCIO — *Rua:* Começa na Avenida Joana Angélica e termina na praça Francisco Vicente Viana.

Suas casas são residenciais, destacando-se nesta rua os portões que dão entrada ao Estádio Otávio Mangabeira.

Seu calçamento é de paralelepípedo rejuntado.

SITUAÇÃO: Começa na folha 80-B, quadrícula A-d, e termina nas folhas 75-N, quadrícula A-d e 75-J, quadrícula E-c e E-d.

SEQUÊNCIA: Folhas 80-B, 80-C, 74-O, 80-D, 74-P, 75-M e 75-N.

JÓGO DO CARNEIRO — *Rua:* Atual Marquês de Barbacena — (Vide MARQUÊS DE BARBACENA).

JÓGO DO LOURENÇO — *Rua:* Atual J. Barbosa de Oliveira — (Vide J. BARBOSA DE OLIVEIRA).

L

LEÃO VELOSO — *Rua:* Começa na praça Rodolfo Dantas e termina na rua Góes Calmon.

Suas casas são residenciais.

Não tem calçamento.

HISTÓRICO: Pedro Leão Veloso nasceu em Itapicuru (Bahia), no ano de 1828. Foi bacharel, deputado, senador, presidente das províncias do Pará, Maranhão, Piauí, Ceará, Rio Grande do Norte, Alagoas e Espírito Santo, ministro do Império, redator do Diário da Bahia e conselheiro do Império.

SITUAÇÃO: Começa na folha 68-N, quadrícula D-b, e termina na folha 68-K, quadrícula D-b e termina na folha 68-K, quadrícula A-b.

SEQUÊNCIA: Folhas 68-N, 68-J e 68-K.

LIMOEIRO — *Ladeira:* Atual rua Barão de Studart — (Vide BARÃO DE STUDART).

LIMOEIRO — *Rua:* Atual Climério de Oliveira — (Vide CLIMÉRIO DE OLIVEIRA).

M

MANOEL BECKMAN — Rua: Começa na rua Felipe Camarão e termina na rua J. Barbosa de Oliveira.

Suas casas são residenciais.

Seu calçamento é de pedra lascada.

HISTÓRICO: Manoel Beckman nasceu em Lisboa, estabeleceu-se no Maranhão. Foi vereador à camara de S. Luís. Quando o povo se revoltou contra os jesuítas escolheu Beckman para chefe, conseguindo expulsá-los de S. Luís. Mais tarde Beckman foi prêso e enforcado.

SITUAÇÃO: Começa na folha 74-B, quadricula D-c, e termina na folha 74-B, quadricula A-c.

SEQUÊNCIA: Folha 74-B.

MARQUÊS DE BARBACENA — Rua: Começa na Avenida Joana Angélica e termina na rua Felipe Camarão.

Suas casas são residenciais. Encontra-se aí situada a séde do Clube Carnavalesco Inocentes em Progresso.

Seu calçamento é de pedra lascada.

HISTÓRICO: Felisberto Caldeira Brandt Pontes, Marquês de Barbacena, nasceu em Mariana (Minas Gerais), no ano de 1772. Foi marechal, deputado, governador de Minas Gerais, senador, conselheiro, ministro e estadista. Como estadista negociou em Londres o reconhecimento da Independência do Brasil e quando governador de Minas descobriu a Inconfidência Mineira.

SITUAÇÃO: Começa na folha 74-L, quadricula D-d, e termina na folha 74-B, quadricula E-e.

SEQUÊNCIA: Folhas 74-L, 74-H, 74-K, 74-G, 74-C e 74-B.

MIGUEL CERVANTES — Praça: Está situada na Avenida Joana Angélica, logo após a Faculdade de Filosofia.

Nesta praça se encontram a Escola Electro-Mecânica, o Museu do Estado e a Igreja do Destino. Destaca-se no centro da praça uma estátua em homenagem a Cervantes.

Seu calçamento é de paralelepípedo rejuntado.

HISTÓRICO: Miguel Cervantes Saavedra nasceu na Espanha. Foi militar, poeta, comediógrafo, dramaturgo e funcionário público. Como literato publicou a famosa obra "Dom Quixote de la Mancha".

SITUAÇÃO: Está situada na folha 74-O.

NAGÔ — Rua: Atual Oliveira Campos — (Vide OLIVEIRA CAMPOS).

N

NAZARÉ — Ladeira: Atual rua Virgílio de Lemos — (Vide VIRGILIO DE LEMOS)

NAZARÉ — Largo: Atual praça Almeida Couto — (Vide ALMEIDA COUTO).

NOVA DO GOBINHO — Rua: Atual Oliveira Campos — (Vide OLIVEIRA CAMPOS).

O

OLIVEIRA CAMPOS — Rua: Começa no entroncamento das ruas Góes Calmon e Leão Veloso e termina na travessa Constância Alves.

Suas casas são residenciais.

Não tem calçamento.

HISTÓRICO: José de Oliveira Campos nasceu na Bahia em 1851. Foi bacharel, deputado com a Monarquia e com a República e diretor da Biblioteca. Estudou os limites da Bahia com Sergipe.

SITUAÇÃO: Começa na folha 68-K, quadriculas A-a, A-b e B-b, e termina na folha 68-F, quadricula E-b.

SEQUÊNCIA: Folhas 68-K, 68-G e 68-F.

P

PEREIRA — Avenida: Começa na rua Frei Henrique e não tem saída.

Suas casas são residenciais.

Seu calçamento é de pedra lascada.

SITUAÇÃO: Começa na folha 68-D, quadriculas D-b e D-e, e termina na folha 69-E, quadricula A-b.

SEQUÊNCIA: Folhas 68-D, 68-H e 69-E.

PIRES DE CARVALHO — Rua: Começa na praça S. Miguel e termina na Avenida Joana Angélica, junto à praça Miguel Cervantes.

Suas casas são residenciais.

Seu calçamento é de paralelepípedo rejuntado.

HISTÓRICO: Salvador Pires de Carvalho e Albuquerque nasceu na Bahia em 1824. Foi magistrado, chefe de polícia na Paraíba, no Piauí e na Bahia, fundador da Biblioteca Pública e do Clube Literário de Nazaré, fundador e presidente do Instituto Histórico e Geográfico da Bahia.

SITUAÇÃO: Começa na folha 74-E, quadricula C-b, e termina na folha 74-N, quadriculas A-b e A-a.

(SEQUÊNCIA: — Folhas 74-E, 74-F, 74-J, 74-N e 74-O.

POEIRA — Rua: Atual Pires de Carvalho — (Vide PIRES DE CARVALHO).

POEIRA — Travessa: Atual rua Belarmino Barreto — (Vide BELARMINO BARRETO).

PRADO VALADARES — Rua: Começa na travessa do mesmo nome e termina na rua J. J. Seabra.

Suas casas são residenciais.

Seu calçamento é de paralelepípedo rejuntado.

SITUAÇÃO: Começa nas folhas 69-J, quadricula C-a, e 69-F, quadricula C-e, e termina na folha 69-B, quadricula B-e.

SEQUÊNCIA: Folhas 69-J, 69-F e 69-B.

PRADO VALADARES — Travessa: — Começa com o mesmo nome e tem saída para a rua J. J. Seabra pela Fonte da Vovo, ao lado esquerdo da Fábrica de Cofres Lusitanos.

Suas casas são residenciais.

Seu calçamento é, em parte, de paralelepípedo rejuntado, e o restante é de pedra lascada.

SITUAÇÃO: Começa nas folhas 69-J, quadrícula C-a, e 69-F, quadrícula C-e, e termina na folha 69-B, quadrícula B-e.

SEQUÊNCIA: Folhas 69-J, 69-F e 69-B.

R

Vasco da Gama — (Vide VASCO DA GAMA).
RIO VERMELHO DE BAIXO — Estrada: Atual rua

RODOLFO DANTAS — Praça: Situada entre a praça Severino Vieira e as ruas Leão Veloso e Frei Caneca.

Suas casas são residenciais, notando-se, no entanto, algumas Oficinas Mecânicas.

Não tem calçamento.

HISTÓRICO: Rodolfo Epifânio de Sousa Dantas nasceu na Bahia em 1854. Foi bacharel, deputado, conselheiro de D. Pedro II, ministro e redator do Diário da Bahia.

SITUAÇÃO: Está situada na folha 68-N.

S

SANTA CLARA — Rua: Começa na praça Sátiro Dias e termina no entroncamento das ruas Franco Velasco e Professor Borja.

Suas casas são residenciais.

Seu calçamento é de paralelepípedo rejuntado.

SITUAÇÃO: Começa nas folhas 80-B, quadrículas A-d e A-e, e 80-Á, quadrículas E-e e E-d, e termina na folha 74-M, quadrículas A-d e Ac.

SEQUÊNCIA: Folhas 80-B, 80-Á e 74-M.

SÃO MIGUEL — Praça: Situada na rua J. J. Seabra onde começa a rua Pires de Carvalho.

Suas casas são comerciais.

Seu calçamento é de paralelepípedo rejuntado.

SITUAÇÃO: Está situada na folha 74-E.

SATIRO DIAS — Praça: Situada na Avenida Joana Angélica, entre as ruas Santa Clara e Joaquim Maurício.

Seu calçamento é de paralelepípedo rejuntado.

SITUAÇÃO: Está situada nas folhas 80-Á e 80-B.

SAÚDE — Ladeira: Atual rua Cônego Lobo — (Vide CÔNEGO LOBO).

SAÚDE — Largo: Atual praça Severino Vieira — (Vide SEVERINO VIEIRA).

SEVERINO VIEIRA — Praça: Situada entre as ruas Felipe Camarão, J. Barbosa de Oliveira, Cônego Lobo e Frei Caneca.

Suas casas são comerciais e residenciais, destacando-se ainda a Igreja da Saúde.

Seu calçamento é de pedra lascada.

HISTÓRICO: Severino Vieira nasceu em Ribeira do Conde (Bahia), no ano de 1849. Foi advogado, senador, ministro e governador da Bahia.

SITUAÇÃO: Está situada na folha 68-N.

SIQUEIRA D'ALVA — Avenida: Começa na praça Ro-

dolfo Dantas e não tem saída.

Suas casas são residenciais, e além destas possui ainda uma Oficina Mecânica.

Não tem calçamento.

SITUAÇÃO: Começa na folha 68-N, quadrícula D-d, e termina na folha 68-O quadrículas B-d e B-e.

SEQUÊNCIA: Folhas 68-N e 68-O.

V

VASCO DA GAMA — Rua: Começa na praça Francisco Vicente Viana e termina na rua Conselheiro Pedro Luís, ao Rio Vermelho.

E' ladeada pelo Dique do Tororó, e suas casas são residenciais.

Seu calçamento é de asfalto.

HISTÓRICO: D. Vasco da Gama nasceu em Sines (Portugal), no ano de 1469. Era nobre, e foi guerreiro e grande navegador, descobriu o caminho marítimo para as índias.

SITUAÇÃO: Começa na folha 75-N, quadrículas A-c, A-d e A-e.

SEQUÊNCIA: 75 N é a única folha de Nazaré seguida pela rua Vasco da Gama.

VIRGILIO DE LEMOS — Rua: Começa na praça Conselheiro Almeida Couto e termina na praça Francisco Vicente Viana.

Suas casas são residenciais.

Seu calçamento é de pedra lascada.

HISTÓRICO: José Virgílio da Silva Lemos nasceu em Penedo (Alagoas), no ano de 1862. Foi bacharel, catedrático de Direito Internacional, professor do Instituto Baiano, deputado estadual e redator d'A Tarde, do Diário da Bahia e República Estadual.

SITUAÇÃO: Começa na folha 75-E, quadrículas D-b e Dc, e termina na folha 75-J, quadrícula D-d.

SEQUÊNCIA: Folhas 75-E, 75-F e 75-J.

Z

ZUMBÍ DOS PALMARES — Rua: Começa no fim das ruas Felipe Camarão e Marquês de Barbacena, e termina na rua Belarmino Barreto.

Suas casas são residenciais.

Seu calçamento é de pedra lascada.

HISTÓRICO: Zumbí era um preto escravo que fugiu homisiando-se em Palmares, onde acorreram, depois, outros escravos perseguidos, chegando a formar uma organização social, política e política exemplar.

SITUAÇÃO: Começa na folha 74-B, quadrícula E-e, e termina na folha 74-F, quadrícula D-b.

SEQUÊNCIA: Folhas 74-B e 74-F.