ATLAS

MUNICÍPIO DO SALVADOR
Escala 1:2000
1984

116 SIMÕES FILHO 117 118

São Tomé de Paripe

123 124 125

Paripe

Periperi

Águas Claras

Ceasa

Areia Branca

BR-324

132 133 134 135

Plataforma

Pirajá

Cajazeira

Castelo Branco

Sete de Abril

Estrada Velha do Aeroporto

Itinga

LAURO DE FREITAS

São Cristóvão

Mussurunga

Aeroporto 2 de Julho

BAÍA DE TODOS OS SANTOS

ITAPARICA

Ribeira

140 141 142 143 144

Bonfim

Alagados

Pau da Lima

Mata Escura

São Caetano

Calçada

Fazenda Grande

Beru

Liberdade

IAPI

CAB

Cabula

Sussuarana

Av. Paralela

Nova Brasília

Abaeté

Ipuã

Patamares

VERA CRUZ

Porto 149 Barbalho 150 Narandiba

Pernambués

Nazaré

Cosme de Farias

Boca do Rio

Stiep

Brotas

Garcia

Vitória

Graça

Piatã 151

ATLÂNTICO

OCEANO

156 Nordeste 157

Barra

Amaralina

Pituba

Rio Vermelho

SALVADOR

GOVERNO JOÃO DURVAL

SECRETARIA DO PLANEJAMENTO, CIÊNCIA E TECNOLOGIA-SEPLANTEC

COMPANHIA DE DESENVOLVIMENTO DA REGIÃO METROPOLITANA DE SALVADOR

PREFEITURA MUNICIPAL DO SALVADOR

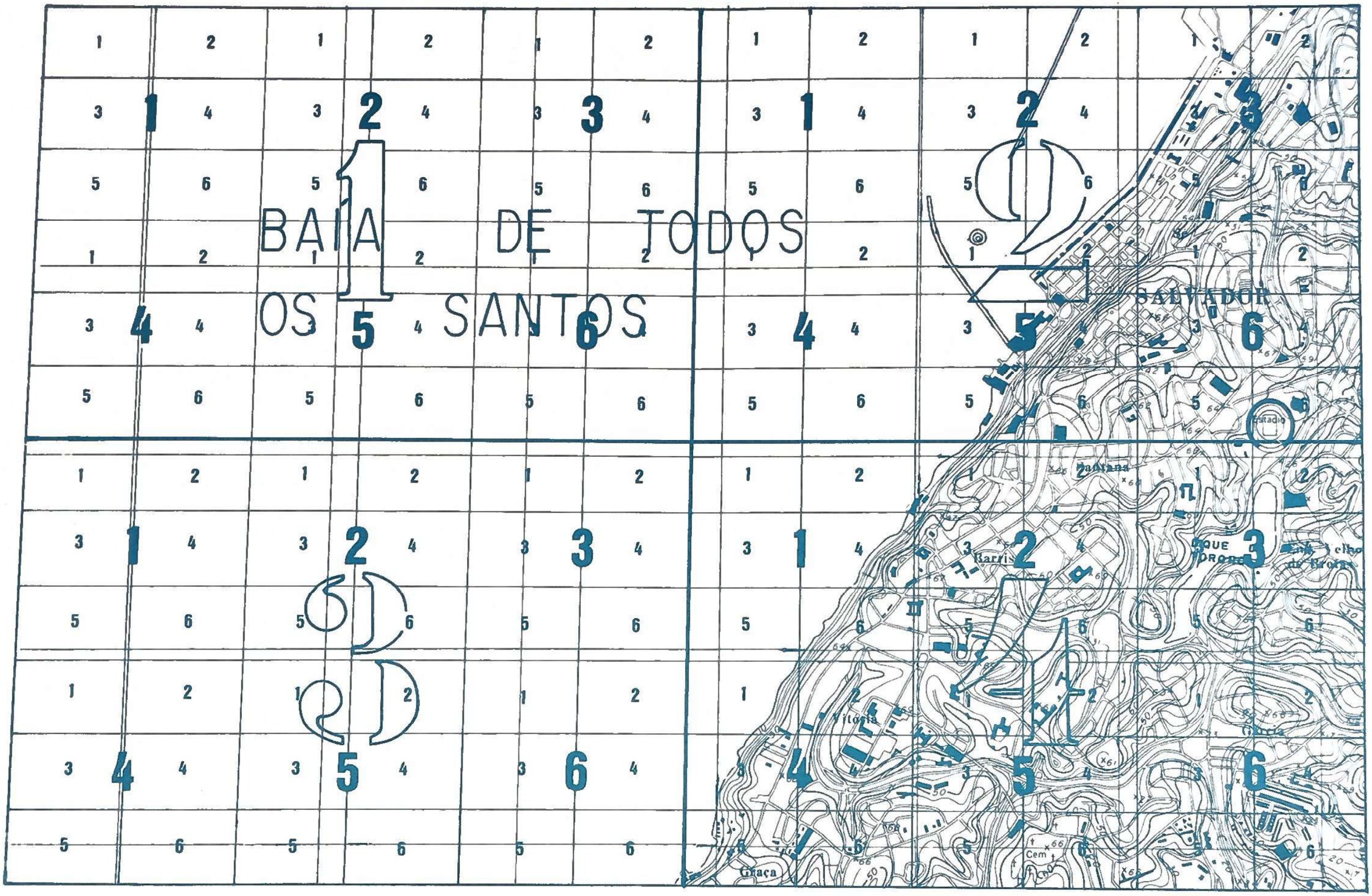
BAIA DE TODOS
OS SANTOS
SALVADOR
Estadio
Barris
Vitória
Graça
Cem

FOLHA 149226

CONDER
SIM-SISTEMA DE INFORMAÇÃO METROPOLITANA
CTM-CADASTRO TÉCNICO METROPOLITANO

SECRETARIA DO PLANEJAMENTO, CIÊNCIA E TECNOLOGIA
COMPANHIA DE DESENVOLVIMENTO DA REGIÃO METROPOLITANA DE SALVADOR
GERÊNCIA DE INFORMAÇÃO-COORDENAÇÃO DO SISTEMA CARTOGRÁFICO
PREFEITURA MUNICIPAL DO SALVADOR
SECRETARIA DE FINANÇAS-COMISSÃO DE IMPLANTAÇÃO DA NUMERAÇÃO MÉTRICA LINEAR

FOLHA 149226

CONDER
SIM-SISTEMA DE INFORMAÇÃO METROPOLITANA
CTM-CADASTRO TÉCNICO METROPOLITANO

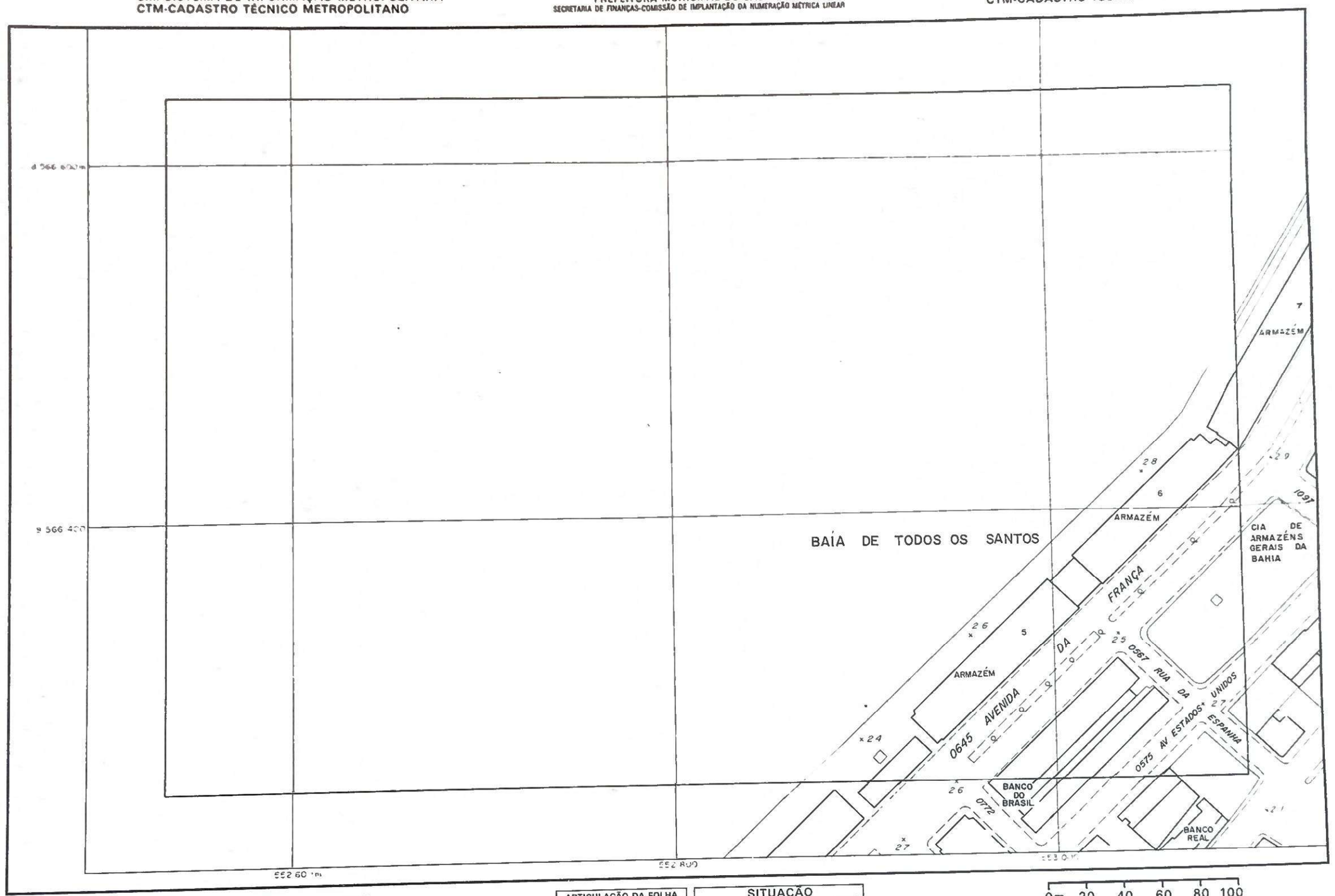

0m 20 40 60 80 100

ESCALA 1:2000

BASE CARTOGRÁFICA: Sistema Cartográfico SICAR / 1982
ORIGEM DA UTM: 500 km W 39° ; 10.000 km S do Equador

ARTICULAÇÃO DA FOLHA		
—	—	149233
—	149226	149235
—	149252	149261

SITUAÇÃO		
MUNICÍPIO/SUBDISTRITO	ZONA DE INFORMAÇÃO	
SALVADOR		
Pilar	23	
FOLHA SICAR NÚMERO. 149 220		

0m 20 40 60 80 100

ESCALA 1:2000

BASE CARTOGRÁFICA Sistema Cartográfico - SICAR / 1982
ORIGEM DA UTM 500 km W 39°. 10 000 km S do Equador

FOLHA 149231

CONDER
SIM-SISTEMA DE INFORMAÇÃO METROPOLITANA
CTM-CADASTRO TÉCNICO METROPOLITANO

SECRETARIA DO PLANEJAMENTO, CIÊNCIA E TECNOLOGIA
COMPANHIA DE DESENVOLVIMENTO DA REGIÃO METROPOLITANA DE SALVADOR
GERÊNCIA DE INFORMAÇÃO-COORDENAÇÃO DO SISTEMA CARTOGRÁFICO
PREFEITURA MUNICIPAL DO SALVADOR
SECRETARIA DE FINANÇAS-COMISSÃO DE IMPLANTAÇÃO DA NUMERAÇÃO MÉTRICA LINEAR

FOLHA 149231

CONDER
SIM-SISTEMA DE INFORMAÇÃO METROPOLITANA
CTM-CADASTRO TÉCNICO METROPOLITANO

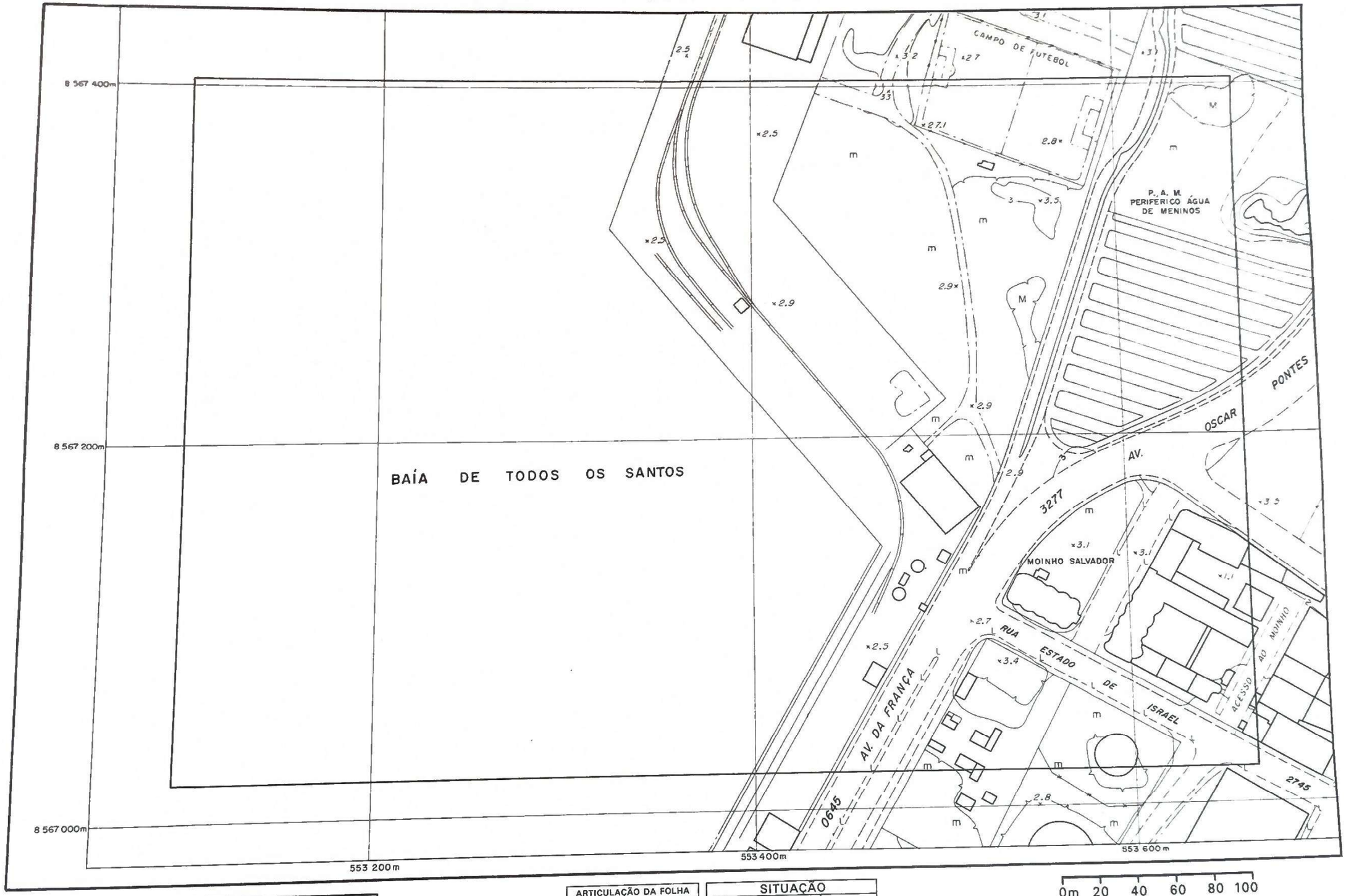

0m 20 40 60 80 100
ESCALA 1:2000

BASE CARTOGRÁFICA: Sistema Cartográfico SICAR / 1982
ORIGEM DA UTM: 500 km W 39° ; 10.000 km S do Equador

ARTICULAÇÃO DA FOLHA		
—	140465	140466
—	149231	149232
—	149233	149234

SITUAÇÃO		
MUNICÍPIO/SUBDISTRITO	ZONA DE INFORMAÇÃO	
SALVADOR Pilar	23	
FOLHA SICAR NÚMERO: 149 230		

0m 20 40 60 80 100
ESCALA 1:2000

BASE CARTOGRÁFICA Sistema Cartográfico - SICAR / 1982
ORIGEM DA UTM 500 km W 39°, 10 000 km S do Equador

FOLHA 149232

CONDER
SIM-SISTEMA DE INFORMAÇÃO METROPOLITANA
CTM-CADASTRO TÉCNICO METROPOLITANO

SECRETARIA DO PLANEJAMENTO, CIÊNCIA E TECNOLOGIA
COMPANHIA DE DESENVOLVIMENTO DA REGIÃO METROPOLITANA DE SALVADOR
GERÊNCIA DE INFORMAÇÃO-COORDENAÇÃO DO SISTEMA CARTOGRÁFICO
PREFEITURA MUNICIPAL DO SALVADOR
SECRETARIA DE FINANÇAS-COMISSÃO DE IMPLANTAÇÃO DA NUMERAÇÃO MÉTRICA LINEAR

FOLHA 149232

CONDER
SIM-SISTEMA DE INFORMAÇÃO METROPOLITANA
CTM-CADASTRO TÉCNICO METROPOLITANO

ARTICULAÇÃO DA FOLHA		
140465	140466	141345
149231	149232	150111
149233	149234	150113

SITUAÇÃO		
MUNICÍPIO/SUBDISTRITO	ZONA DE INFORMAÇÃO	
SALVADOR ≠ Pilar	23	24
FOLHA SICAR NÚMERO: 149230	32	

BASE CARTOGRÁFICA: Sistema Cartográfico SICAR / 1982
ORIGEM DA UTM: 500 km W 39°; 10.000 km S do Equador

0 20 40 60 80 100
ESCALA 1:2000

BASE CARTOGRÁFICA Sistema Cartográfico - SICAR / 1982
ORIGEM DA UTM 500 km W 39°, 10 000 km S do Equador

FOLHA 149233

CONDER
SIM-SISTEMA DE INFORMAÇÃO METROPOLITANA
CTM-CADASTRO TÉCNICO METROPOLITANO

SECRETARIA DO PLANEJAMENTO, CIÊNCIA E TECNOLOGIA
COMPANHIA DE DESENVOLVIMENTO DA REGIÃO METROPOLITANA DE SALVADOR
GERÊNCIA DE INFORMAÇÃO-COORDENAÇÃO DO SISTEMA CARTOGRÁFICO
PREFEITURA MUNICIPAL DO SALVADOR
SECRETARIA DE FINANÇAS-COMISSÃO DE IMPLANTAÇÃO DA NUMERAÇÃO MÉTRICA LINEAR

FOLHA 149233

CONDER
SIM-SISTEMA DE INFORMAÇÃO METROPOLITANA
CTM-CADASTRO TÉCNICO METROPOLITANO

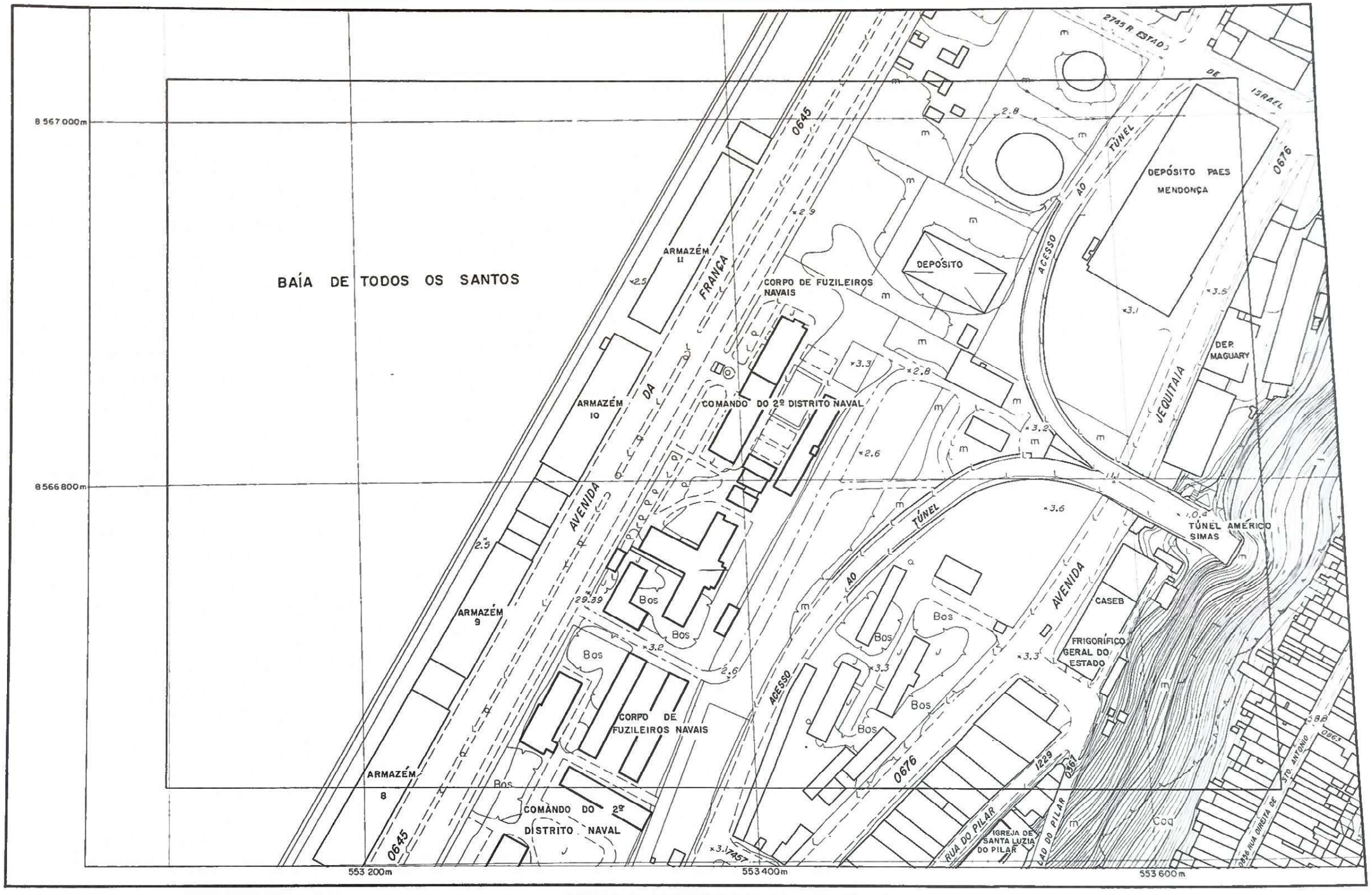

BASE CARTOGRÁFICA: Sistema Cartográfico SICAR / 1982
ORIGEM DA UTM: 500 km W 39°; 10.000 km S do Equador

ARTICULAÇÃO DA FOLHA		
—	149231	149 232
—	149233	149 234
149 226	149235	149 236

SITUAÇÃO		
MUNICÍPIO/SUBDISTRITO	ZONA DE INFORMAÇÃO	
SALVADOR Pilar	23	24
FOLHA SICAR NÚMERO. 149230		

0m 20 40 60 80 100
ESCALA 1:2000

BASE CARTOGRÁFICA Sistema Cartográfico - SICAR / 1982
ORIGEM DA UTM 500 km W 39°, 10 000 km S do Equador

FOLHA 149234

CONDER
SIM-SISTEMA DE INFORMAÇÃO METROPOLITANA
CTM-CADASTRO TÉCNICO METROPOLITANO

SECRETARIA DO PLANEJAMENTO, CIÊNCIA E TECNOLOGIA
COMPANHIA DE DESENVOLVIMENTO DA REGIÃO METROPOLITANA DE SALVADOR
GERÊNCIA DE INFORMAÇÃO-COORDENAÇÃO DO SISTEMA CARTOGRÁFICO
PREFEITURA MUNICIPAL DO SALVADOR
SECRETARIA DE FINANÇAS-COMISSÃO DE IMPLANTAÇÃO DA NUMERAÇÃO MÉTRICA LINEAR

FOLHA 149234

CONDER
SIM-SISTEMA DE INFORMAÇÃO METROPOLITANA
CTM-CADASTRO TÉCNICO METROPOLITANO

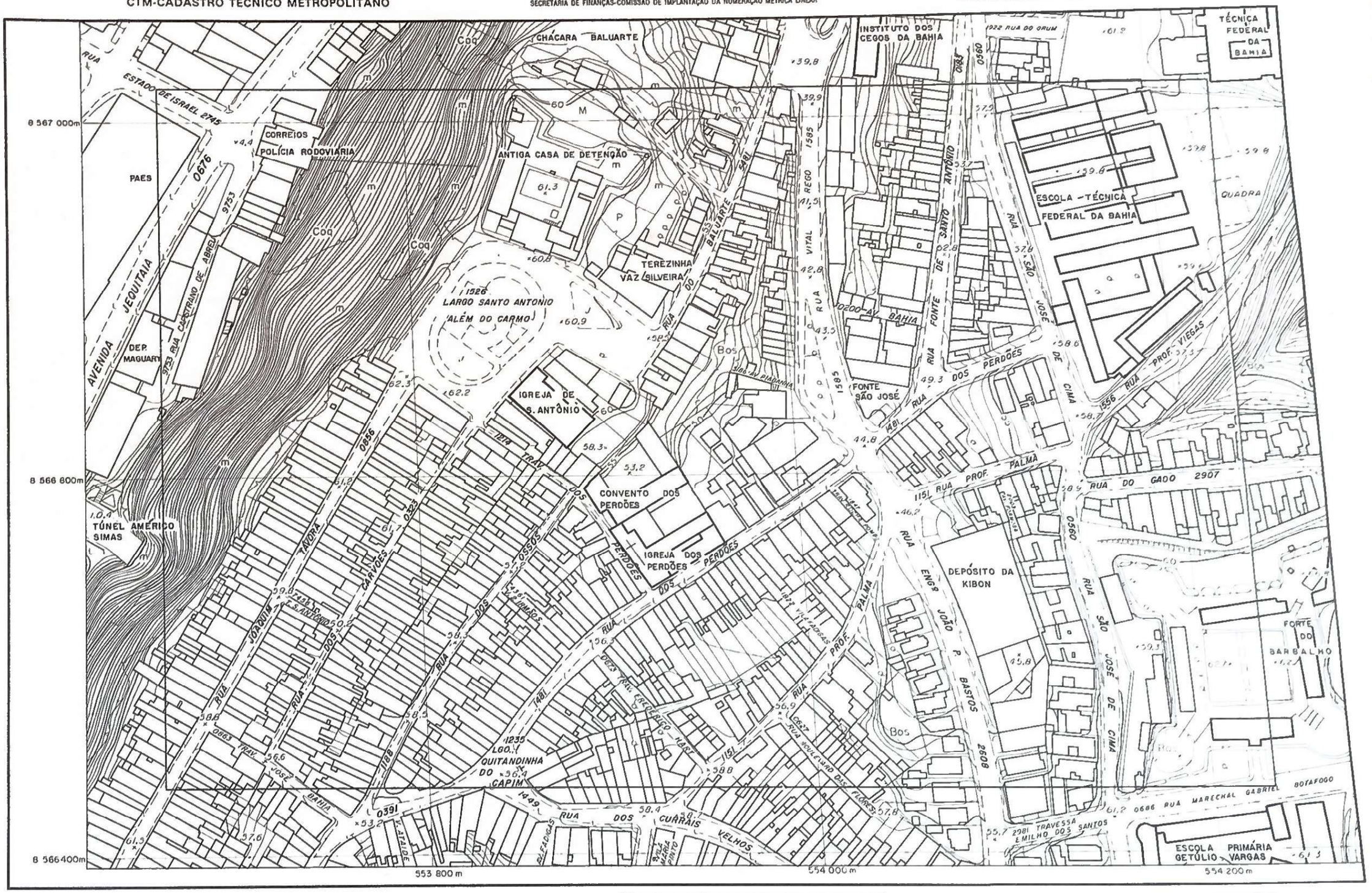

ARTICULAÇÃO DA FOLHA		
149231	149232	150111
149233	149234	150113
149235	149236	150115

SITUAÇÃO		
MUNICÍPIO/SUBDISTRITO	ZONA DE INFORMAÇÃO	
SALVADOR		
* Santo Antonio	24	32
FOLHA SICAR NÚMERO 149230		

BASE CARTOGRÁFICA Sistema Cartográfico SICAR / 1982
ORIGEM DA UTM 500 km W 39° 10 000 km S do Equador

0m 20 40 60 80 100
ESCALA 1:2000

BASE CARTOGRÁFICA Sistema Cartográfico SICAR / 1982
ORIGEM DA UTM 500 km W 39° 10 000 km S do Equador

FOLHA 149235

CONDER

SIM-SISTEMA DE INFORMAÇÃO METROPOLITANA

CTM-CADASTRO TÉCNICO METROPOLITANO

SECRETARIA DO PLANEJAMENTO, CIÊNCIA E TECNOLOGIA
COMPANHIA DE DESENVOLVIMENTO DA REGIÃO METROPOLITANA DE SALVADOR
GERÊNCIA DE INFORMAÇÃO-COORDENAÇÃO DO SISTEMA CARTOGRÁFICO
PREFEITURA MUNICIPAL DO SALVADOR
SECRETARIA DE FINANÇAS-COMISSÃO DE IMPLANTAÇÃO DA REDEFINIÇÃO MÉTRICA LINEAR

FOLHA 149235

CONDER

SIM-SISTEMA DE INFORMAÇÃO METROPOLITANA

CTM-CADASTRO TÉCNICO METROPOLITANO

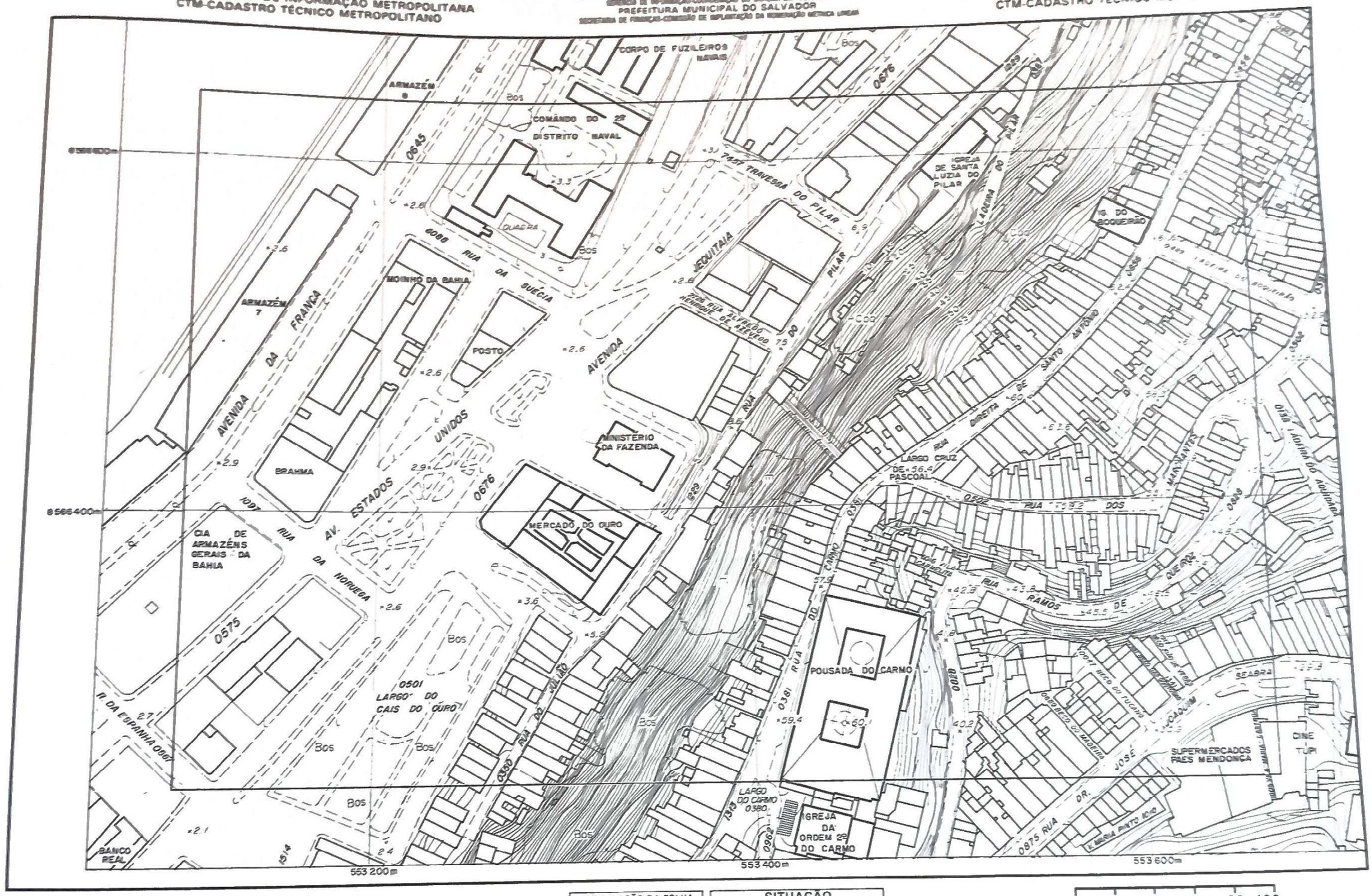

0m 20 40 60 80 100

ESCALA 1:2000

BASE CARTOGRÁFICA: Sistema Cartográfico SICAR / 1982
ORIGEM DA UTM: 500 km W 39° : 10.000 km S do Equador

ARTICULAÇÃO DA FOLHA		
—	149233	149234
149226	149235	149236
149252	149261	149262

SITUAÇÃO		
MUNICÍPIO/SUBDISTRITO	ZONA DE INFORMAÇÃO	
SALVADOR	23	24
* Pilar		
FOLHA SICAR NÚMERO 149230	25	

0m 20 40 60 80 100

ESCALA 1:2000

BASE CARTOGRÁFICA Sistema Cartográfico - SICAR / 1982
ORIGEM DA UTM 500 km W 39° 10.000 km S do Equador

FOLHA 149 236

CONDER
SIM-SISTEMA DE INFORMAÇÃO METROPOLITANA
CTM-CADASTRO TÉCNICO METROPOLITANO

SECRETARIA DO PLANEJAMENTO, CIÊNCIA E TECNOLOGIA
COMPANHIA DE DESENVOLVIMENTO DA REGIÃO METROPOLITANA DE SALVADOR
GERÊNCIA DE INFORMAÇÃO-COORDENAÇÃO DO SISTEMA CARTOGRÁFICO
PREFEITURA MUNICIPAL DO SALVADOR
SECRETARIA DE FINANÇAS-COMISSÃO DE IMPLANTAÇÃO DA NUMERAÇÃO MÉTRICA LINEAR

FOLHA 149 236

CONDER
SIM-SISTEMA DE INFORMAÇÃO METROPOLITANA
CTM-CADASTRO TÉCNICO METROPOLITANO

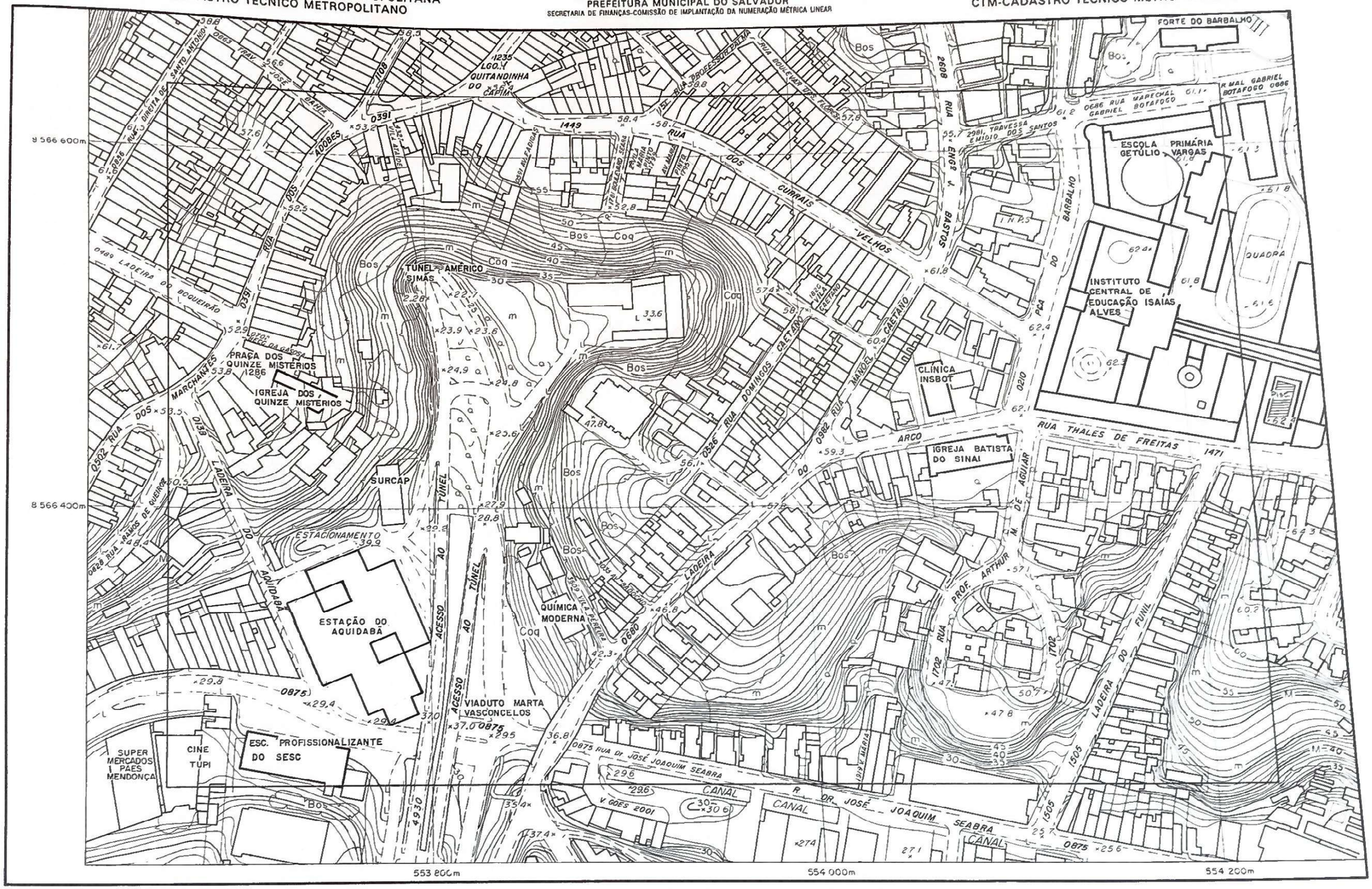
8 566 600m
8 566 400m
553 800m
554 000m
554 200m
RUA DIREITA DE SANTO ANTONIO
RUA DOS ADOBES
RUA DOS MARCHANTES
LADEIRA DO BOQUEIRÃO
PRAÇA DOS QUINZE MISTÉRIOS
IGREJA DOS QUINZE MISTÉRIOS
SURCAP
LADEIRA DO AQUIDABÃ
ESTACIONAMENTO
ESTAÇÃO DO AQUIDABÃ
SUPER MERCADOS PAES MENDONÇA
CINE TUPI
ESC. PROFISSIONALIZANTE DO SESC
TÚNEL AMÉRICO SIMAS
ACESSO AO TÚNEL
VIADUTO MARTA VASCONCELOS
QUÍMICA MODERNA
RUA DOS CURRAIS VELHOS
RUA PROFESSOR DALTRO
RUA BOULEVAR DAS FLORES
RUA DOS GASTOS
RUA DO BARBALHO
FORTE DO BARBALHO
R MAL GABRIEL BOTAFOGO
ESCOLA PRIMÁRIA GETÚLIO VARGAS
QUADRA
INSTITUTO CENTRAL DE EDUCAÇÃO ISAIAS ALVES
CLÍNICA INSBOT
IGREJA BATISTA DO SINAI
RUA THALES DE FREITAS
RUA DR. JOSÉ JOAQUIM SEABRA
CANAL
LADEIRA DO FUNIL
RUA PROF. ARTHUR M. DE AGUIAR
RUA DOMINGOS CAETANO
RUA MANOEL CAETANO
RUA VILA CAETANO
RUA DOS ENGENHEIROS
RUA TRAVESSA EMIDIO DOS SANTOS
RUA DA LADEIRA DA PRAÇA
RUA DOS RAMOS DE QUEIROZ
RUA DA VILA ATAIDE
RUA DA VILA PEREIRA
RUA DA VILA FERREIRA
RUA DA VILA ESTRELA
RUA DA VILA ESTEVÃO
RUA DA VILA ESTRELA
RUA DA VILA ESTRELA
RUA DA VILA ESTRELA

FOLHA 149252

CONDER
SIM-SISTEMA DE INFORMAÇÃO METROPOLITANA
CTM-CADASTRO TÉCNICO METROPOLITANO

SECRETARIA DO PLANEJAMENTO, CIÊNCIA E TECNOLOGIA
COMPANHIA DE DESENVOLVIMENTO DA REGIÃO METROPOLITANA DE SALVADOR
GERÊNCIA DE INFORMAÇÃO-COORDENAÇÃO DO SISTEMA CARTOGRÁFICO
PREFEITURA MUNICIPAL DO SALVADOR
SECRETARIA DE FINANÇAS-COMISSÃO DE IMPLANTAÇÃO DA NUMERAÇÃO MÉTRICA LINEAR

FOLHA 149252

CONDER
SIM-SISTEMA DE INFORMAÇÃO METROPOLITANA
CTM-CADASTRO TÉCNICO METROPOLITANO

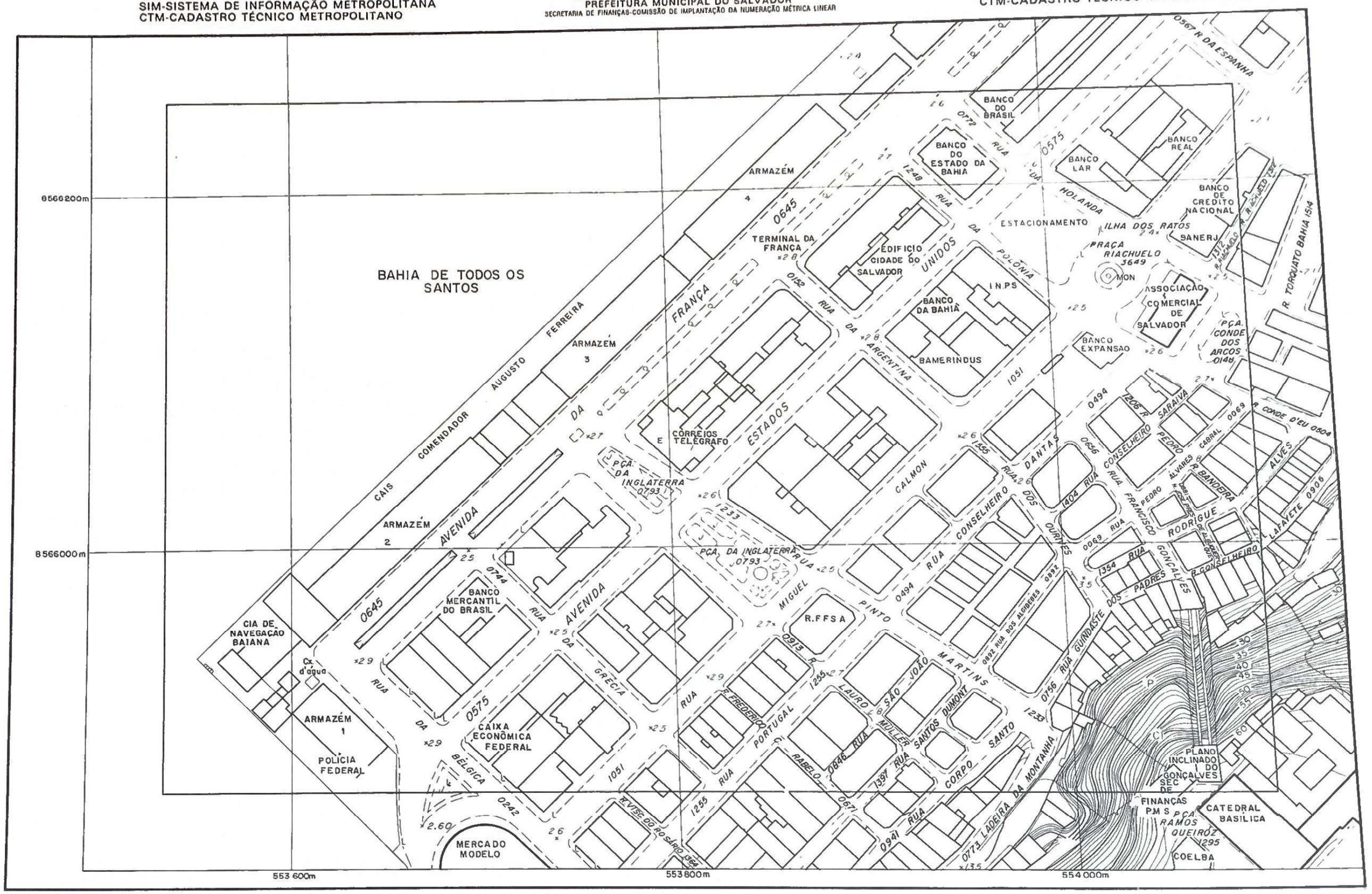

ESCALA 1:2000

BASE CARTOGRÁFICA: Sistema Cartográfico SICAR / 1982
ORIGEM DA UTM 500 km W 39°; 10.000 km S do Equador

ARTICULAÇÃO DA FOLHA		
—	149226	149235
—	149252	149261
149253	149254	149263

SITUAÇÃO		
MUNICÍPIO/SUBDISTRITO	ZONA DE INFORMAÇÃO	
SALVADOR		
* Conceição da Praia	23	24
FOLHA SICAR NÚMERO 149250		

0m 20 40 60 80 100

ESCALA 1:2000

BASE CARTOGRÁFICA Sistema Cartografico - SICAR / 1982
ORIGEM DA UTM 500 km W 39° 10 000 km S do Equador

FOLHA 149253

CONDER
SIM-SISTEMA DE INFORMAÇÃO METROPOLITANA
CTM-CADASTRO TÉCNICO METROPOLITANO

SECRETARIA DO PLANEJAMENTO, CIÊNCIA E TECNOLOGIA
COMPANHIA DE DESENVOLVIMENTO DA REGIÃO METROPOLITANA DE SALVADOR
GERÊNCIA DE INFORMAÇÃO-COORDENAÇÃO DO SISTEMA CARTOGRÁFICO
PREFEITURA MUNICIPAL DO SALVADOR
SECRETARIA DE FINANÇAS-COMISSÃO DE IMPLANTAÇÃO DA NUMERAÇÃO MÉTRICA LINEAR

FOLHA 149253

CONDER
SIM-SISTEMA DE INFORMAÇÃO METROPOLITANA
CTM-CADASTRO TÉCNICO METROPOLITANO

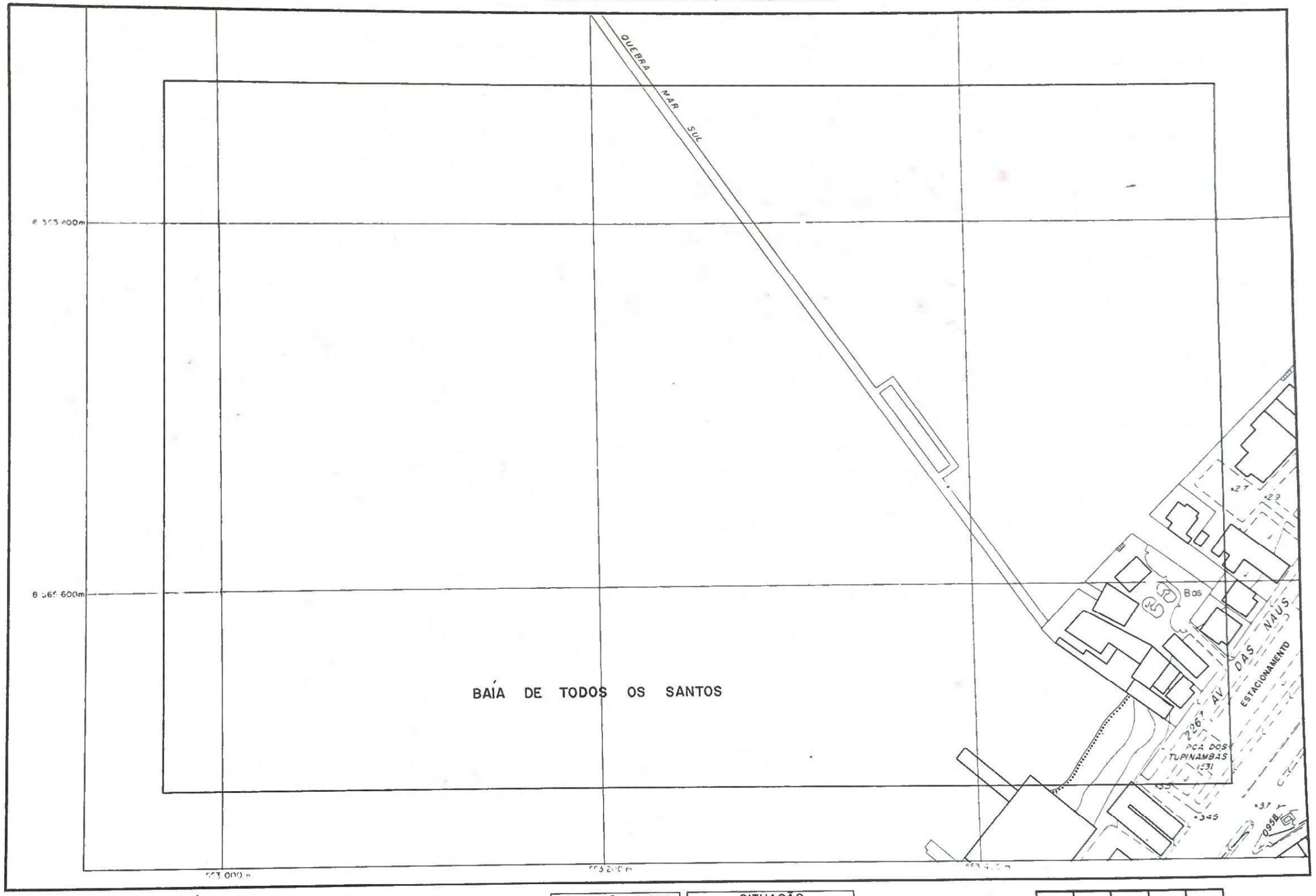

0m 20 40 60 80 100

ESCALA 1:2000

BASE CARTOGRÁFICA: Sistema Cartográfico SICAR / 1982
ORIGEM DA UTM 500 km W 39°, 10.000 km S do Equador

ARTICULAÇÃO DA FOLHA		
—	—	149252
—	149253	149254
—	149255	149256

SITUAÇÃO		
MUNICÍPIO/SUBDISTRITO	ZONA DE INFORMAÇÃO	
SALVADOR Conceição da Praia	23	
FOLHA SICAR NÚMERO 149210		

0m 20 40 60 80 100

ESCALA 1:2000

BASE CARTOGRAFICA Sistema Cartografico - SICAR / 1982
ORIGEM DA UTM 500 km W 39°, 10 000 km S do Equador

FOLHA 149254

CONDER
SIM-SISTEMA DE INFORMAÇÃO METROPOLITANA
CTM-CADASTRO TÉCNICO METROPOLITANO

SECRETARIA DO PLANEJAMENTO CIÊNCIA E TECNOLOGIA
COMPANHIA DE DESENVOLVIMENTO DA REGIÃO METROPOLITANA DE SALVADOR
GERÊNCIA DE INFORMAÇÃO-COORDENAÇÃO DO SISTEMA CARTOGRÁFICO
PREFEITURA MUNICIPAL DO SALVADOR
SECRETARIA DE FINANÇAS-COMISSÃO DE IMPLANTAÇÃO DA NUMERAÇÃO MÉTRICA LINEAR

FOLHA 149254

CONDER
SIM-SISTEMA DE INFORMAÇÃO METROPOLITANA
CTM-CADASTRO TÉCNICO METROPOLITANO

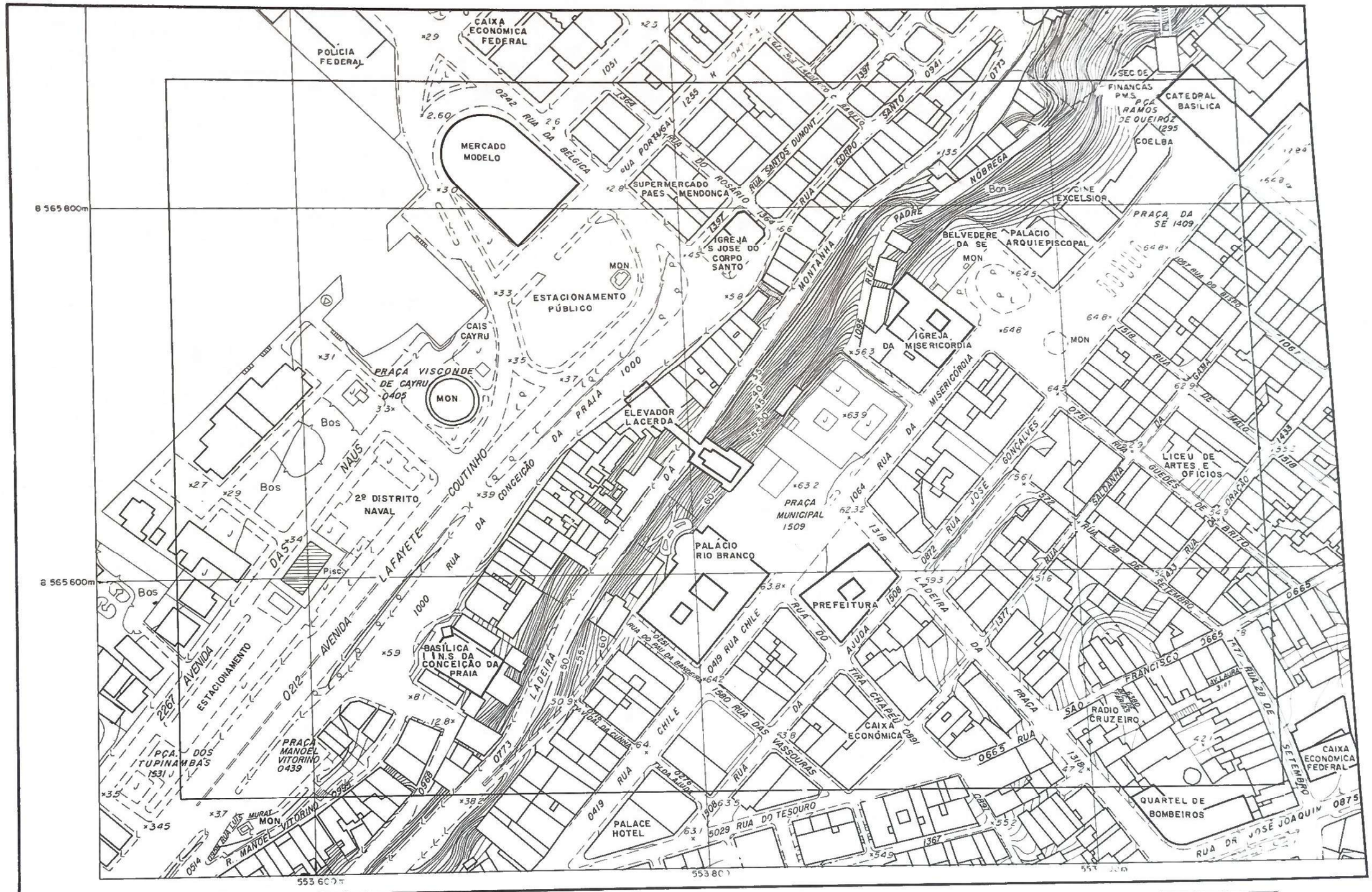

BASE CARTOGRÁFICA: Sistema Cartográfico SICAR / 1982
ORIGEM DA UTM 500 km W 39° ; 10.000 km S do Equador

ARTICULAÇÃO DA FOLHA		
—	149257	149261
149253	149254	149260
149255	149_50	149265

SITUAÇÃO		
MUNICÍPIO/SUBDISTRITO	ZONA DE INFORMAÇÃO	
SALVADOR		
* Conceição da Praia	23	24
FOLHA SICAR NÚMERO 1492..		

0m 20 40 60 80 100
ESCALA 1:2000

BASE CARTOGRAFICA Sistema Cartografico - SICAR / 1982
ORIGEM DA UTM 500 km W 39° 10 000 km S do Equador

FOLHA 149255

CONDER
SIM-SISTEMA DE INFORMAÇÃO METROPOLITANA
CTM-CADASTRO TÉCNICO METROPOLITANO

SECRETARIA DO PLANEJAMENTO, CIÊNCIA E TECNOLOGIA
COMPANHIA DE DESENVOLVIMENTO DA REGIÃO METROPOLITANA DE SALVADOR
GERÊNCIA DE INFORMAÇÃO-COORDENAÇÃO DO SISTEMA CARTOGRÁFICO
PREFEITURA MUNICIPAL DO SALVADOR
SECRETARIA DE FINANÇAS-COMISSÃO DE IMPLANTAÇÃO DA NUMERAÇÃO MÉTRICA LINEAR

FOLHA 149255

CONDER
SIM-SISTEMA DE INFORMAÇÃO METROPOLITANA
CTM-CADASTRO TÉCNICO METROPOLITANO

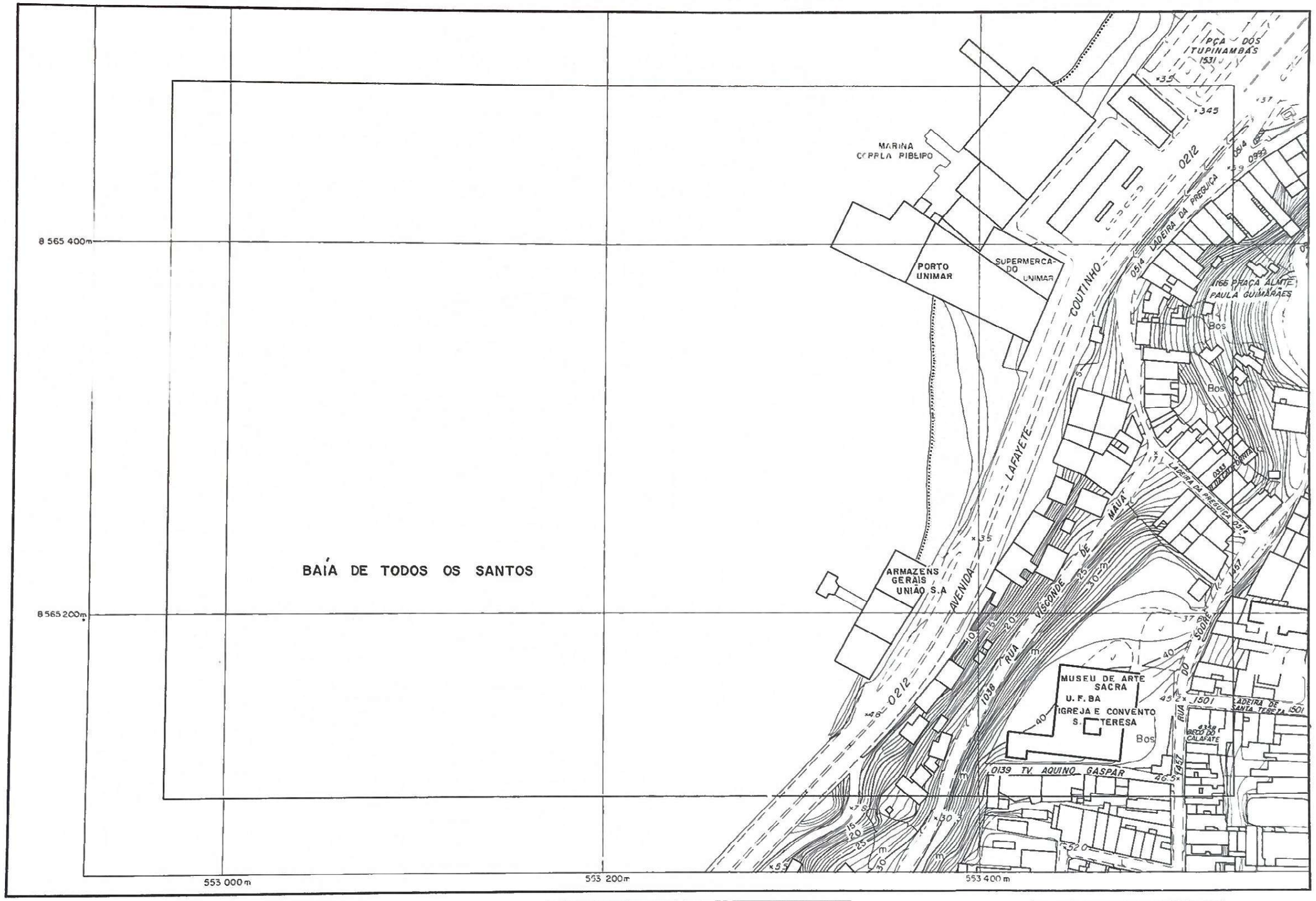

0m 20 40 60 80 100

ESCALA 1:2000

BASE CARTOGRÁFICA Sistema Cartográfico SICAR / 1982
ORIGEM DA UTM 500 km W 39°, 10.000 km S do Equador

ARTICULAÇÃO DA FOLHA		
—	149253	149254
—	149255	149256
—	149421	149422

SITUAÇÃO		
MUNICÍPIO/SUBDISTRITO	ZONA DE INFORMAÇÃO	
SALVADOR		
* Conceição da Praia	15	23
FOLHA SICAR NÚMERO 149250		

0m 20 40 60 80 100

ESCALA 1:2000

BASE CARTOGRÁFICA Sistema Cartográfico - SICAR / 1982
ORIGEM DA UTM 500 km W 39° 10 000 km S do Equador

FOLHA 149 256

CONDER
SIM-SISTEMA DE INFORMAÇÃO METROPOLITANA
CTM-CADASTRO TÉCNICO METROPOLITANO

SECRETARIA DO PLANEJAMENTO, CIÊNCIA E TECNOLOGIA
COMPANHIA DE DESENVOLVIMENTO DA REGIÃO METROPOLITANA DE SALVADOR
GERÊNCIA DE INFORMAÇÃO-COORDENAÇÃO DO SISTEMA CARTOGRÁFICO
PREFEITURA MUNICIPAL DO SALVADOR
SECRETARIA DE FINANÇAS-COMISSÃO DE IMPLANTAÇÃO DA NUMERAÇÃO MÉTRICA LINEAR

FOLHA 149 256

CONDER
SIM-SISTEMA DE INFORMAÇÃO METROPOLITANA
CTM-CADASTRO TÉCNICO METROPOLITANO

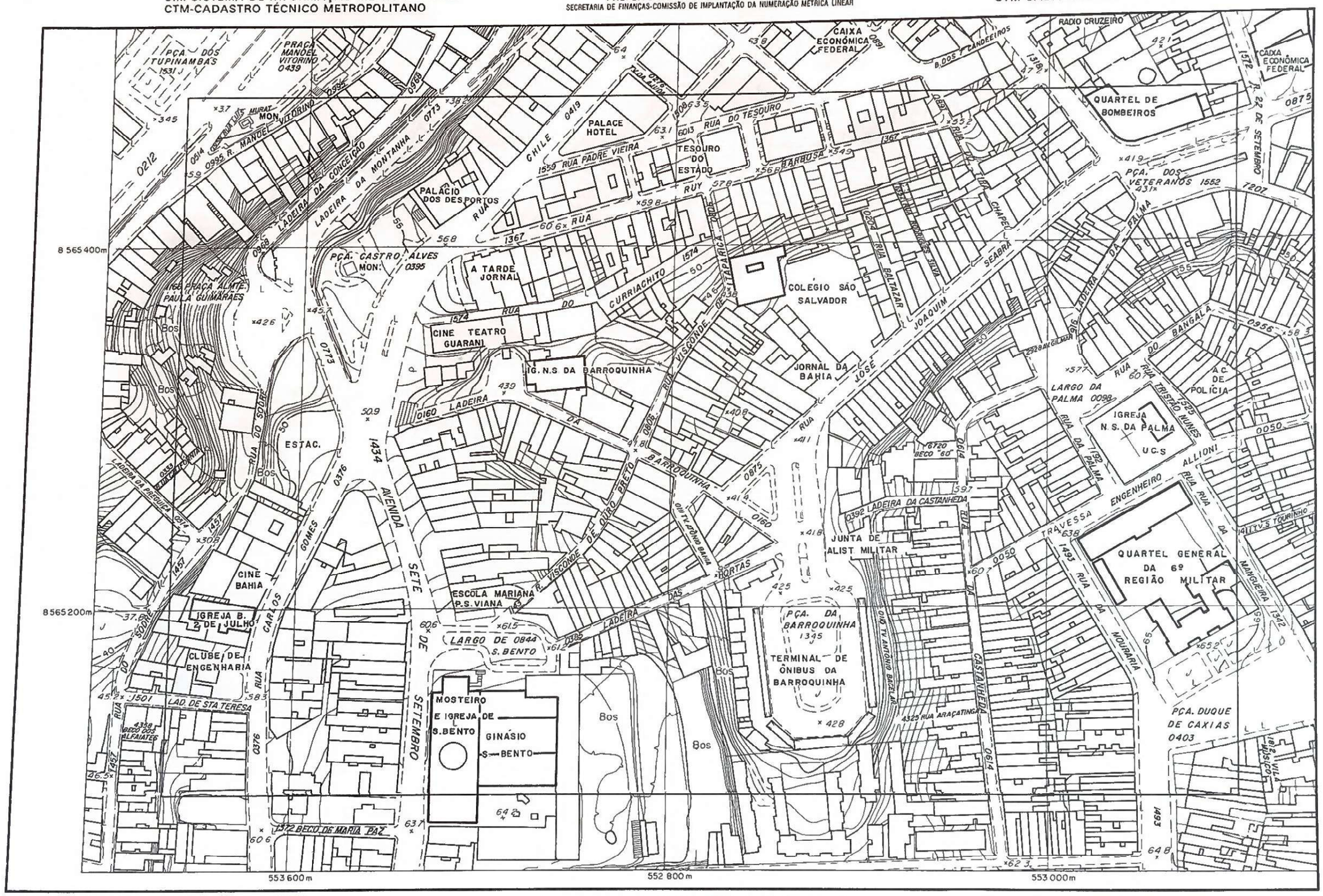

0m 20 40 60 80 100

ESCALA 1:2000

BASE CARTOGRÁFICA Sistema Cartográfico SICAR / 1982
ORIGEM DA UTM 500 km W 39°, 10 000 km S do Equador

ARTICULAÇÃO DA FOLHA		
149253	149254	149263
149255	149256	149265
149421	149422	149431

SITUAÇÃO		
MUNICÍPIO/SUBDISTRITO	ZONA DE INFORMAÇÃO	
SALVADOR		
* São Pedro	15	23
FOLHA SICAR NÚMERO 149 250	24	25

0m 20 40 60 80 100

ESCALA 1:2000

BASE CARTOGRAFICA Sistema Cartográfico - SICAR / 1982
ORIGEM DA UTM 500 km W 39°, 10 000 km S do Equador

FOLHA 149261

CONDER

SIM SISTEMA DE INFORMAÇÃO METROPOLITANA

CTM CADASTRO TÉCNICO METROPOLITANO

SECRETARIA DO PLANEJAMENTO, CIÊNCIA E TECNOLOGIA

COMPANHIA DE DESENVOLVIMENTO DA REGIÃO METROPOLITANA DE SALVADOR

GERÊNCIA DE INFORMAÇÃO-COORDENAÇÃO DO SISTEMA CARTOGRÁFICO

PREFEITURA MUNICIPAL DO SALVADOR

SECRETARIA DE FINANÇAS-COMISSÃO DE IMPLANTAÇÃO DA NUMERAÇÃO MÉTRICA LINEAR

FOLHA 149261

CONDER

SIM-SISTEMA DE INFORMAÇÃO METROPOLITANA

CTM-CADASTRO TÉCNICO METROPOLITANO

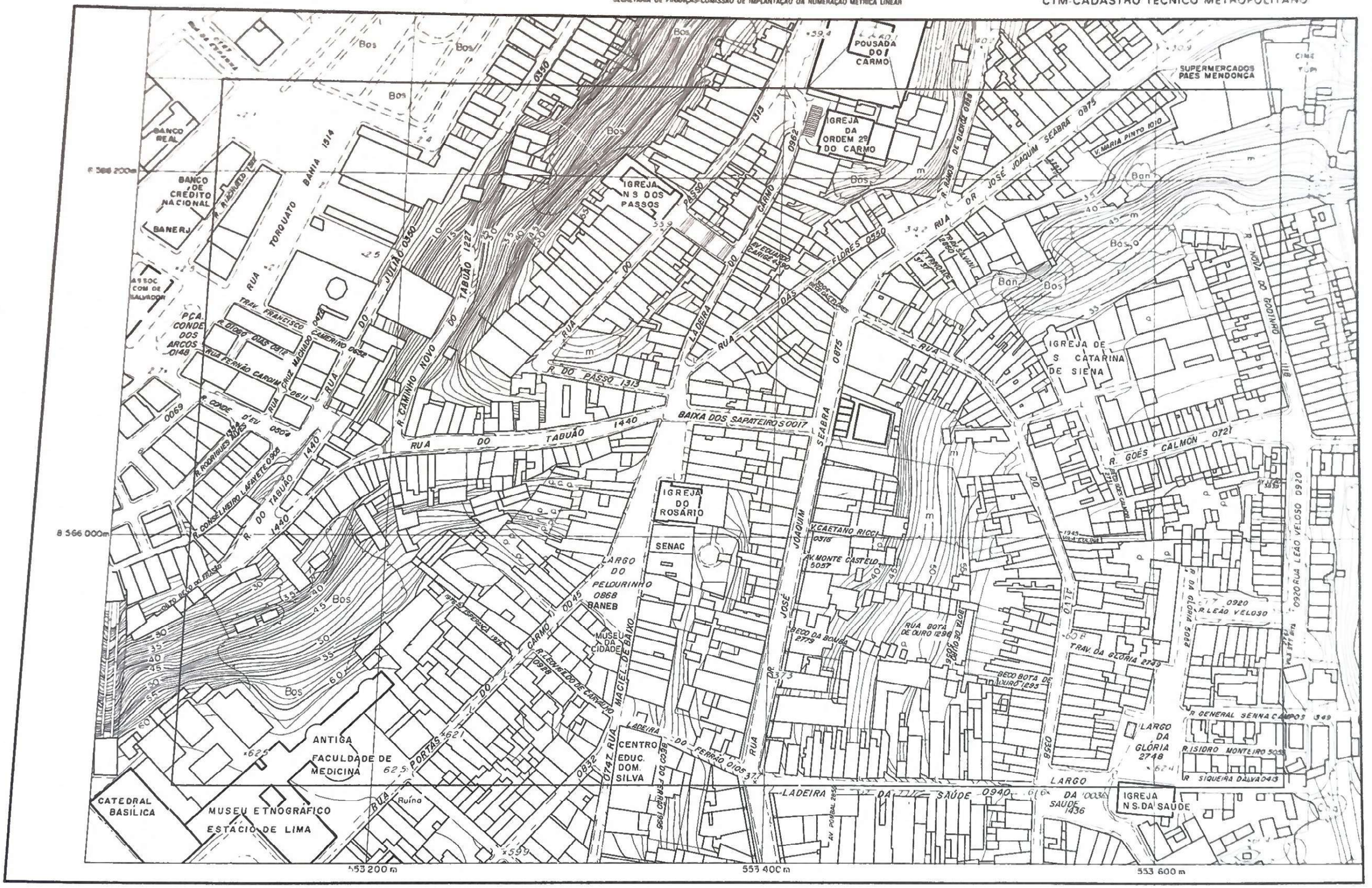
POUSADA DO CARMO
SUPERMERCADOS PAES MENDONÇA
BANCO REAL
BANCO DE CRÉDITO NACIONAL
BANERJ
IGREJA N S DOS PASSOS
IGREJA DA ORDEM 2ª DO CARMO
IGREJA DE S CATARINA DE SIENA
IGREJA DO ROSÁRIO
SENAC
MUSEU DA CIDADE
CENTRO EDUC. DOM. SILVA
ANTIGA FACULDADE DE MEDICINA
CATEDRAL BASÍLICA
MUSEU ETNOGRÁFICO ESTÁCIO DE LIMA
IGREJA N.S. DA SAÚDE
LARGO DO PELOURINHO 0868 BANEB
LARGO DA GLÓRIA 2748
RUA TORQUATO BAHIA 1514
RUA DO TABUÃO 1227
R. CAMINHO NOVO DO TABUÃO 1350
R. DO PASSO 1313
BAIXA DOS SAPATEIROS 0017
LADEIRA DA SAÚDE 0940
R. GOÉS CALMON 0721
R. NOVA DO GODINHO 1118
R. CONSELHEIRO LAFAYETE 0305
R. RODRIGUES DIAS 0317
TRAV. FRANCISCO CAMINHO 0424
R. DIOGO DIAS 0312
RUA FERNÃO CARDIM 0611
R. CONDE D'EU 0509
R. CRUZ MACHADO 0652
R. JULIÃO 0350
R. DO PASSO 1313
R. DO CARMO 0962
LADEIRA DO FERRÃO 0930
R. LEONARDO DE CARVALHO 0928
BECO DA BOLOA 2773
BECO BOTA DE OURO 1293
RUA BOTA DE OURO 1296
TRAV. DA GLÓRIA 2733
R. GENERAL SENNA CAMPOS 349
R. ISIDORO MONTEIRO 5055
R. SIQUEIRA DALVA 0435
R. CAETANO RICCI 0316
AV. MONTE CASTELO 5057
R. JOSÉ JOAQUIM SEABRA 0875
V. MARIA PINTO 1010
R. DIAS DE GLÓRIA 0859
R. DR. SEABRA 0875
R. DR. JOSÉ 0773
R. DO CARMO 0962
AV. EDUARDO CARIGÉ 4230
R. DAS FLORES 0550
R. DO PASSO 1313
R. DO TABUÃO 1440
R. CONSELHEIRO LAFAYETE 0305
R. DO CARMO 0045
R. DR. JOSÉ 0773
R. DR. SEABRA 0875
R. NOVA DO GODINHO 1118
R. 7 DE SETEMBRO 0932
R. DO PASSO 1313
R. DO CARMO 0962

FOLHA 149 262

CONDER
SIM-SISTEMA DE INFORMAÇÃO METROPOLITANA
CTM-CADASTRO TÉCNICO METROPOLITANO

SECRETARIA DO PLANEJAMENTO, CIÊNCIA E TECNOLOGIA
COMPANHIA DE DESENVOLVIMENTO DA REGIÃO METROPOLITANA DE SALVADOR
GERÊNCIA DE INFORMAÇÃO-COORDENAÇÃO DO SISTEMA CARTOGRÁFICO
PREFEITURA MUNICIPAL DO SALVADOR
SECRETARIA DE FINANÇAS-COMISSÃO DE IMPLANTAÇÃO DA NUMERAÇÃO MÉTRICA LINEAR

FOLHA 149 262

CONDER
SIM-SISTEMA DE INFORMAÇÃO METROPOLITANA
CTM-CADASTRO TÉCNICO METROPOLITANO

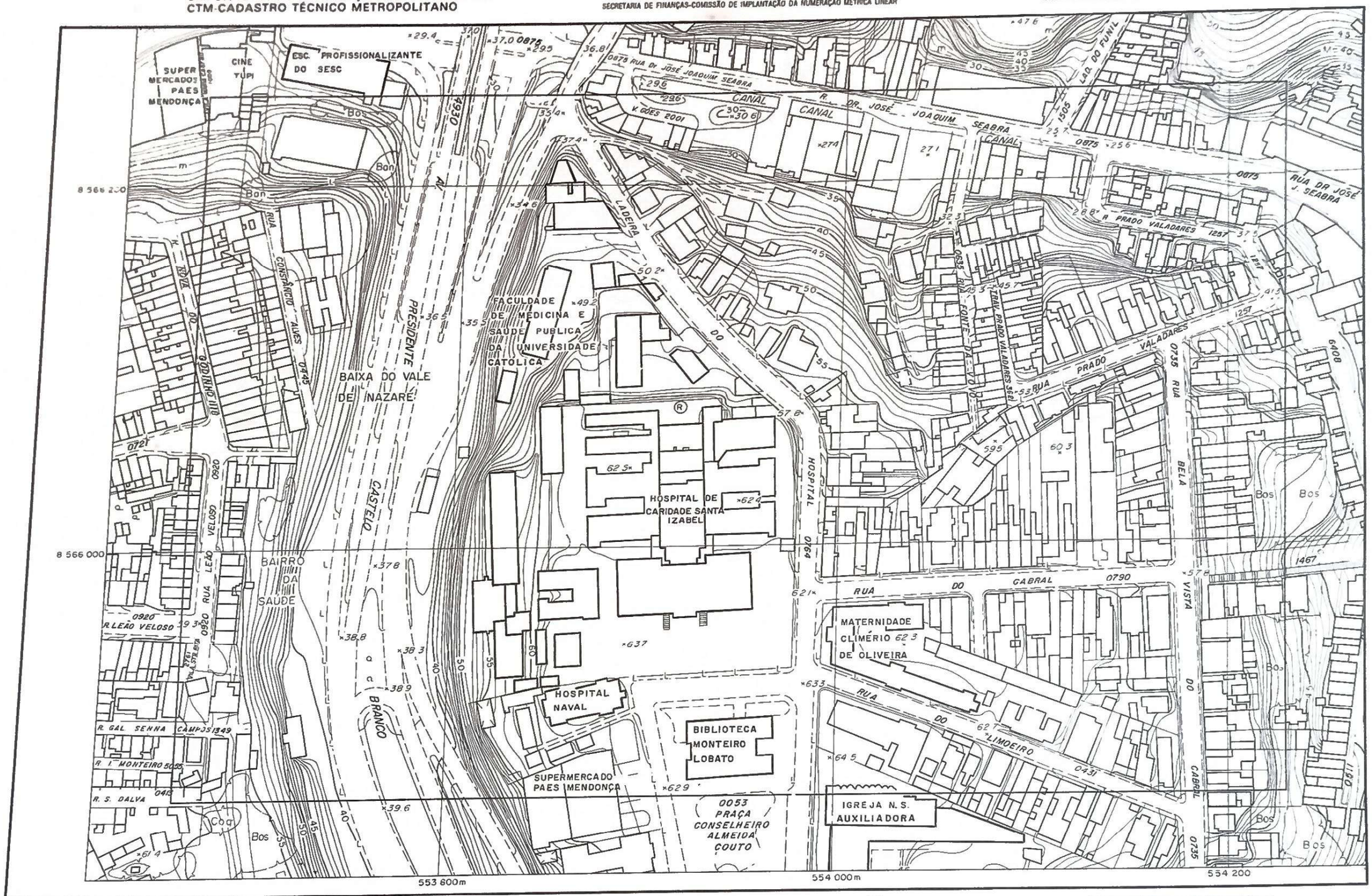

0m 20 40 60 80 100

ESCALA 1:2000

BASE CARTOGRÁFICA: Sistema Cartográfico SICAR / 1982
ORIGEM DA UTM: 500 km W 39° ; 10.000 km S do Equador

ARTICULAÇÃO DA FOLHA		
149235	149236	150115
149261	149262	150141
149263	149264	150143

SITUAÇÃO		
MUNICÍPIO/SUBDISTRITO	ZONA DE INFORMAÇÃO	
SALVADOR * Nazaré	25	32
FOLHA SICAR NÚMERO: 149 260		

0m 20 40 60 80 100

ESCALA 1:2000

BASE CARTOGRÁFICA: Sistema Cartográfico - SICAR / 1982
ORIGEM DA UTM: 500 km W 39° ; 10 000 km S do Equador

FOLHA 149263

CONDER
SIM-SISTEMA DE INFORMAÇÃO METROPOLITANA
CTM CADASTRO TÉCNICO METROPOLITANO

SECRETARIA DO PLANEJAMENTO, CIÊNCIA E TECNOLOGIA
COMPANHIA DE DESENVOLVIMENTO DA REGIÃO METROPOLITANA DE SALVADOR
GERÊNCIA DE INFORMAÇÃO-COORDENAÇÃO DO SISTEMA CARTOGRÁFICO
PREFEITURA MUNICIPAL DO SALVADOR
SECRETARIA DE FINANÇAS-COMISSÃO DE IMPLANTAÇÃO DA NUMERAÇÃO MÉTRICA LINEAR

FOLHA 149263

CONDER
SIM-SISTEMA DE INFORMAÇÃO METROPOLITANA
CTM-CADASTRO TÉCNICO METROPOLITANO

0m 20 40 60 80 100

ESCALA 1:2000

BASE CARTOGRÁFICA Sistema Cartográfico SICAR / 1982
ORIGEM DA UTM 500 km W 39°, 10 000 km S do Equador

ARTICULAÇÃO DA FOLHA		
149252	149261	149262
149264	149263	149264
149256	149265	150266

SITUAÇÃO		
MUNICÍPIO/SUBDISTRITO	ZONA DE INFORMAÇÃO	
SALVADOR		
* Sé	24	25
FOLHA SICAR NÚMERO 149 260		

0m 20 40 60 80 100

ESCALA 1:2000

BASE CARTOGRAFICA Sistema Cartografico - SICAR / 1982
ORIGEM DA UTM 500 km W 39° 10 000 km S do Equador

FOLHA 149264

CONDER
SIM-SISTEMA DE INFORMAÇÃO METROPOLITANA
CTM-CADASTRO TÉCNICO METROPOLITANO

SECRETARIA DO PLANEJAMENTO, CIÊNCIA E TECNOLOGIA
COMPANHIA DE DESENVOLVIMENTO DA REGIÃO METROPOLITANA DE SALVADOR
GERÊNCIA DE INFORMAÇÃO-COORDENAÇÃO DO SISTEMA CARTOGRÁFICO
PREFEITURA MUNICIPAL DO SALVADOR
SECRETARIA DE FINANÇAS-COMISSÃO DE IMPLANTAÇÃO DA NUMERAÇÃO MÉTRICA LINEAR

FOLHA 149264

CONDER
SIM-SISTEMA DE INFORMAÇÃO METROPOLITANA
CTM-CADASTRO TÉCNICO METROPOLITANO

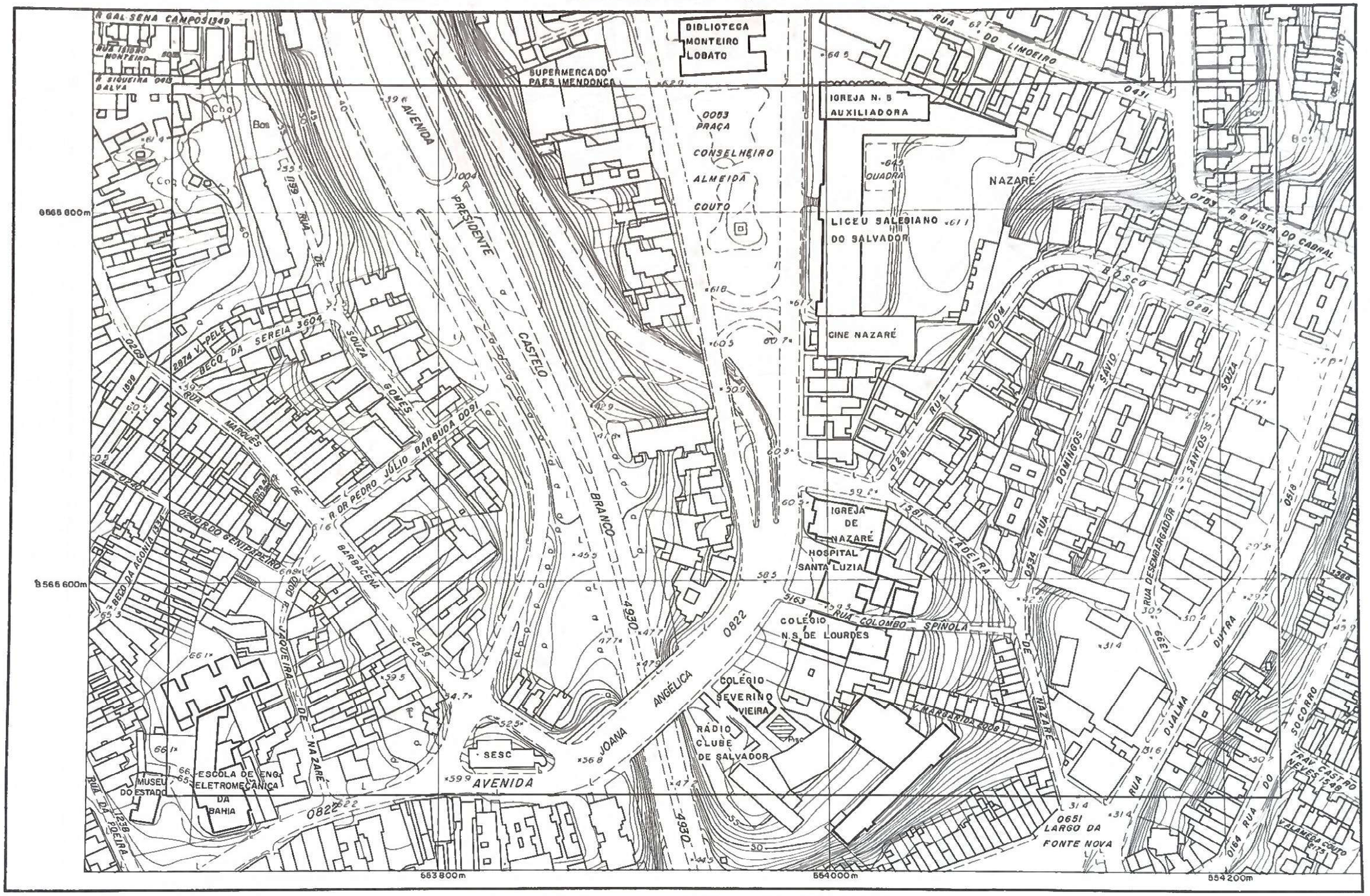

0m 20 40 60 80 100

ESCALA 1:2000

BASE CARTOGRÁFICA: Sistema Cartográfico SICAR / 1982
ORIGEM DA UTM: 500 km W 39°, 10.000 km S do Equador

ARTICULAÇÃO DA FOLHA		
149261	149262	150141
149263	149264	150143
149265	149266	150145

SITUAÇÃO		
MUNICÍPIO/SUBDISTRITO	ZONA DE INFORMAÇÃO	
SALVADOR		
* Nazaré	18	25
FOLHA SICAR NÚMERO 149260		

0m 20 40 60 80 100

ESCALA 1:2000

BASE CARTOGRÁFICA Sistema Cartográfico - SICAR / 1982
ORIGEM DA UTM 500 km W 39°, 10 000 km S do Equador

FOLHA 149265

CONDER
SIM-SISTEMA DE INFORMAÇÃO METROPOLITANA
CTM-CADASTRO TÉCNICO METROPOLITANO

SECRETARIA DO PLANEJAMENTO, CIÊNCIA E TECNOLOGIA
COMPANHIA DE DESENVOLVIMENTO DA REGIÃO METROPOLITANA DE SALVADOR
GERÊNCIA DE INFORMAÇÃO-COORDENAÇÃO DO SISTEMA CARTOGRÁFICO
PREFEITURA MUNICIPAL DO SALVADOR
SECRETARIA DE FINANÇAS-COMISSÃO DE IMPLANTAÇÃO DA NUMERAÇÃO MÉTRICA LINEAR

FOLHA 149265

CONDER
SIM-SISTEMA DE INFORMAÇÃO METROPOLITANA
CTM-CADASTRO TÉCNICO METROPOLITANO

EDITORA MENSAGEIRO DA FÉ
CAIXA ECONÔMICA FEDERAL
TELEBAHIA
PRAÇA DOS VETERANOS 1882
1068 LADEIRA DE SANTANA
1391 PRAÇA DE SANTANA
0503 RUA BARÃO DO DESTERRO
0503 LAD. DO PRADO
0668 LADEIRA DO DESTERRO
0112 TRAV. PROF. ANTÔNIO BORJA
0485 RUA SANTA CLARA DO DESTERRO
IGREJA SANTANA
EMBRATEL
CONVENTO DO DESTERRO
ESCOLA S. CLARA
0484 TRV. DO DESTERRO
0484 BECO MICHEL
EDIFÍCIO BATACLAN
FÓRUM RUI BARBOSA
CARRO
0852 LAD. DA FONTE DAS PEDRAS
1405 LARGO DO DESTERRO
SUPERMERCADO UNIMAR
JOANA ANGÉLICA
MUSEU DO ESTADO
ESCOLA DE ELETRO MECÂNICA
1839 PRAÇA MIGUEL DE CERVANTES 3232
C. EDUC. MAJOR JOSÉ MARTINS DE OLIVEIRA
INSTITUTO DE LETRAS
0666 PRAÇ. FRANCO VELASCO
8 565 400m
8 565 200
553 200m
553 400m
553 600m
0875
0876
0936
0090
0091
0096
0403 PRAÇA DUQUE DE CAXIAS
0917 BECO DO FALCÃO
0822
0074
1208 CAMPO DA PÓLVORA
TELEBAHIA
AVENIDA
MAURÍCIO
OLÍMPICA
ESTÁDIO OTÁVIO MANGABEIRA
VILA DA BAHIA
BAIRRO DA FONTE NOVA
TRAVESSA JOAQUIM
CIA VIDROS DA BAHIA
QUARTEL GENERAL DA 6ª REGIÃO
RUA DA MANGUEIRA
RUA DO GRAVATÁ
RUA DA FONTE DO GRAVATÁ
LADEIRA DO BÂNGALA
RUA DA INDEPENDÊNCIA
RUA DO TINGUI
RUA JUNQUEIRA FREIRE
RUA DR. SILVEIRA GONÇALVES
RUA PROF. SILVEIRA DA MOTTA
1700 VILA ANSELMO
1840 VILA FERNANDES
1838 VILA DENA
1682 VILA DISCO
1700 VILA FUNCIONÁRIOS
1703 TRV. PE. MIGUELINHO
1703 TRAV. PADRE MIGUELINHO
1342 R. DA MANGUEIRA
1342 R. DA MANGUEIRA
1595 R. TENENTE NUNES
1595 R. TENENTE NUNES
1511 TRV. DO TOURINHO
1511 TRV. DO TOURINHO
1510 RUA DO BÂNGALA
1510 RUA DO BÂNGALA
1510 RUA DO BÂNGALA

FOLHA 149266

CONDER

SIM-SISTEMA DE INFORMAÇÃO METROPOLITANA

CTM-CADASTRO TÉCNICO METROPOLITANO

SECRETARIA DO PLANEJAMENTO, CIÊNCIA E TECNOLOGIA

COMPANHIA DE DESENVOLVIMENTO DA REGIÃO METROPOLITANA DE SALVADOR

GERÊNCIA DE INFORMAÇÃO-COORDENAÇÃO DO SISTEMA CARTOGRÁFICO

PREFEITURA MUNICIPAL DO SALVADOR

SECRETARIA DE FINANÇAS-COMISSÃO DE IMPLANTAÇÃO DA NUMERAÇÃO MÉTRICA LINEAR

FOLHA 149266

CONDER

SIM-SISTEMA DE INFORMAÇÃO METROPOLITANA

CTM-CADASTRO TÉCNICO METROPOLITANO

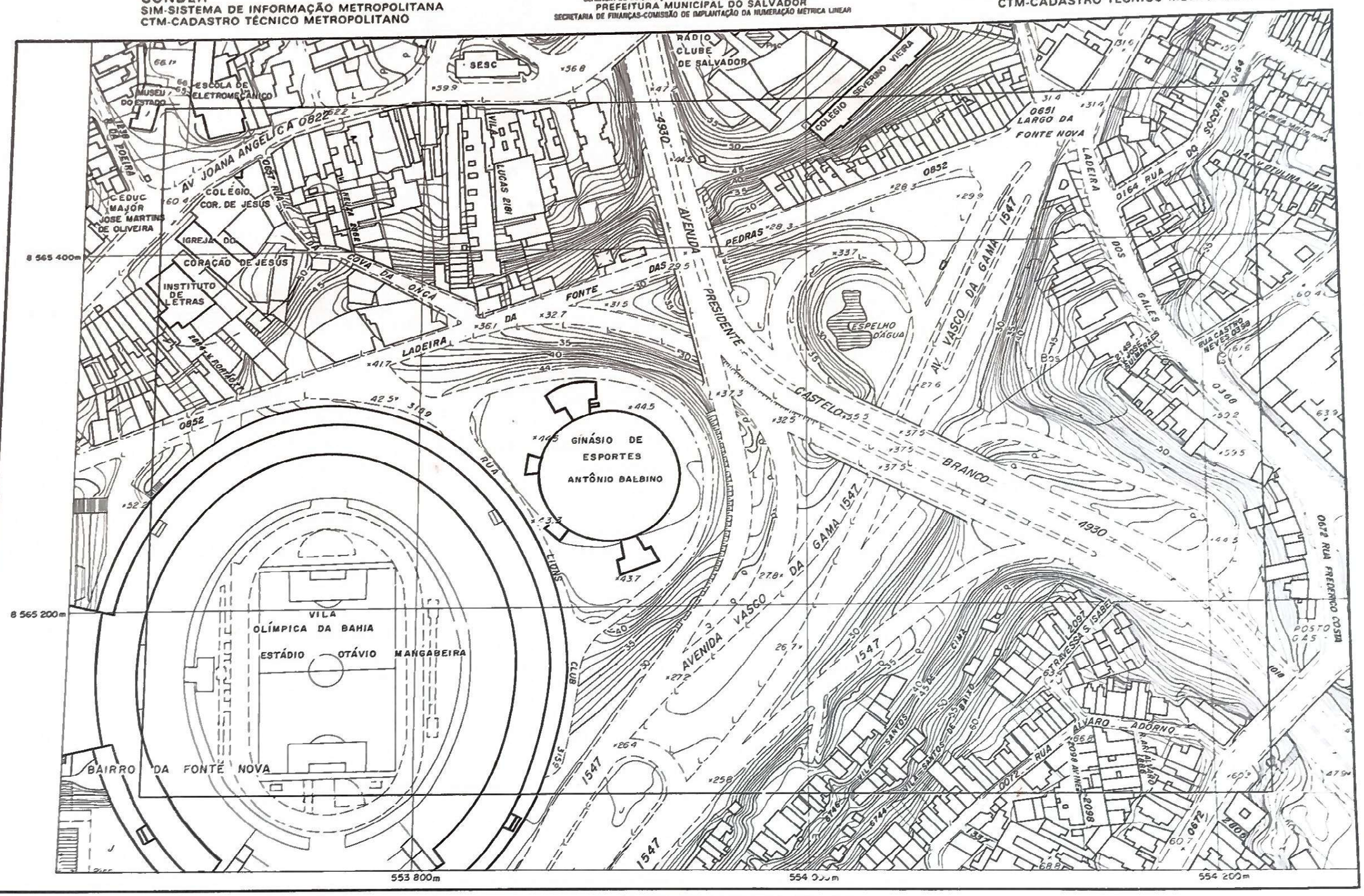

0m 20 40 60 80 100

ESCALA 1:2000

BASE CARTOGRÁFICA: Sistema Cartográfico SICAR / 1982
ORIGEM DA UTM: 500 km W 39° ; 10.000 km S do Equador

ARTICULAÇÃO DA FOLHA		
149263	149264	150143
149265	149266	150145
149431	149432	150311

SITUAÇÃO		
MUNICÍPIO/SUBDISTRITO	ZONA DE INFORMAÇÃO	
SALVADOR		
⊄ Santana	17	18
FOLHA SICAR NÚMERO 149260	25	

0m 20 40 60 80 100

ESCALA 1:2000

BASE CARTOGRÁFICA Sistema Cartográfico - SICAR / 1982
ORIGEM DA UTM 500 km W 39° 10 000 km S do Equador

FOLHA 149414

CONDER
SIM-SISTEMA DE INFORMAÇÃO METROPOLITANA
CTM-CADASTRO TÉCNICO METROPOLITANO

SECRETARIA DO PLANEJAMENTO, CIÊNCIA E TECNOLOGIA
COMPANHIA DE DESENVOLVIMENTO DA REGIÃO METROPOLITANA DE SALVADOR
GERÊNCIA DE INFORMAÇÃO-COORDENAÇÃO DO SISTEMA CARTOGRÁFICO
PREFEITURA MUNICIPAL DO SALVADOR
SECRETARIA DE FINANÇAS-COMISSÃO DE IMPLANTAÇÃO DA NUMERAÇÃO MÉTRICA LINEAR

FOLHA 149414

CONDER
SIM-SISTEMA DE INFORMAÇÃO METROPOLITANA
CTM-CADASTRO TÉCNICO METROPOLITANO

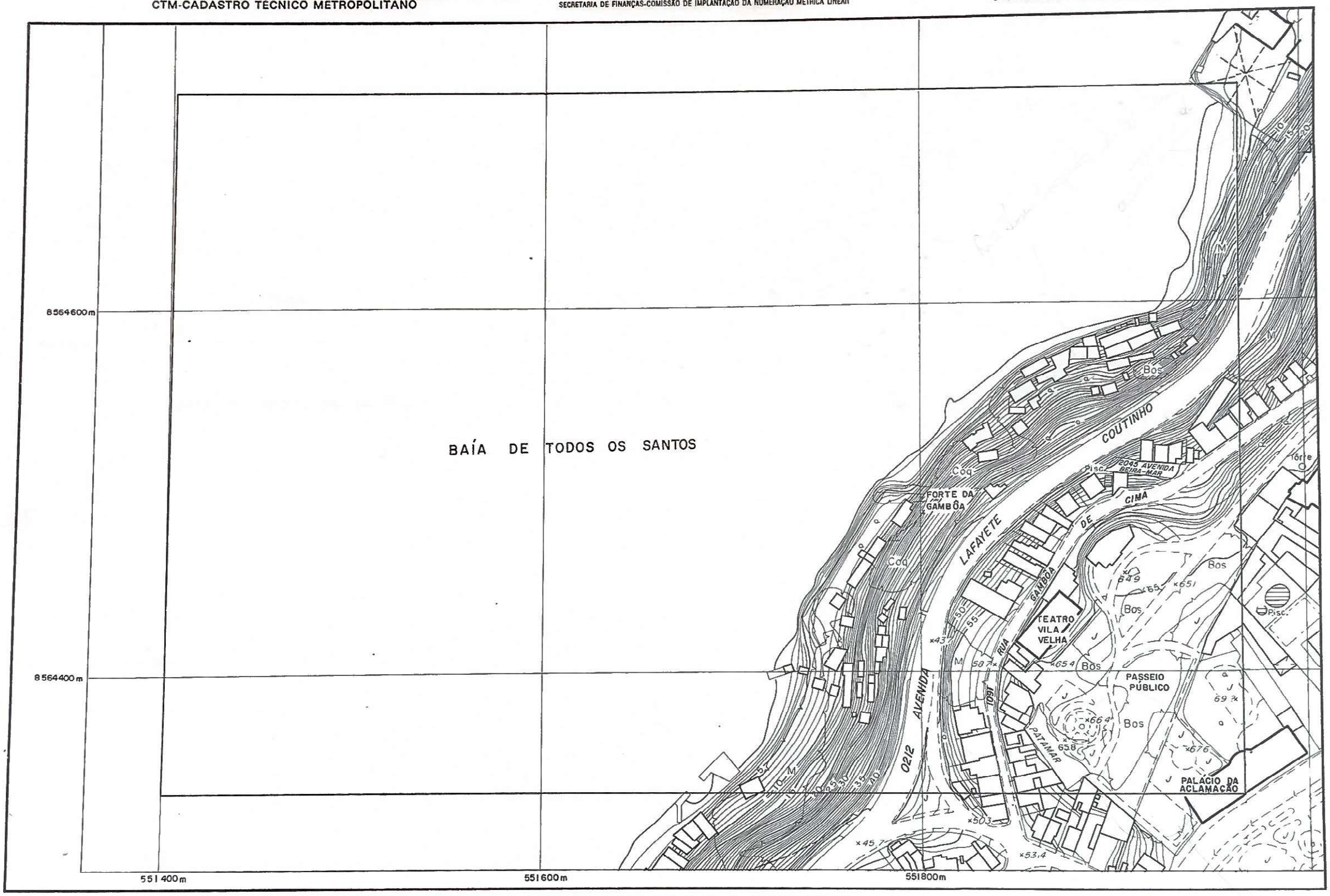

0m 20 40 60 80 100

ESCALA 1:2000

BASE CARTOGRÁFICA: Sistema Cartográfico SICAR / 1982
ORIGEM DA UTM: 500 km W 39°; 10.000 km S do Equador

ARTICULAÇÃO DA FOLHA		
–	–	149421
–	149414	149423
–	149416	149425

SITUAÇÃO		
MUNICÍPIO/SUBDISTRITO	ZONA DE INFORMAÇÃO	
SALVADOR Vitória	15	
FOLHA SICAR NÚMERO: 149410		

0m 20 40 60 80 100

ESCALA 1:2000

BASE CARTOGRÁFICA Sistema Cartográfico - SICAR / 1982
ORIGEM DA UTM 500 km W 39°, 10.000 km S do Equador

FOLHA 149 416

CONDER
SIM-SISTEMA DE INFORMAÇÃO METROPOLITANA
CTM-CADASTRO TÉCNICO METROPOLITANO

SECRETARIA DO PLANEJAMENTO, CIÊNCIA E TECNOLOGIA
COMPANHIA DE DESENVOLVIMENTO DA REGIÃO METROPOLITANA DE SALVADOR
GERÊNCIA DE INFORMAÇÃO-COORDENAÇÃO DO SISTEMA CARTOGRÁFICO
PREFEITURA MUNICIPAL DO SALVADOR
SECRETARIA DE FINANÇAS-COMISSÃO DE IMPLANTAÇÃO DA NUMERAÇÃO MÉTRICA LINEAR

FOLHA 149 416

CONDER
SIM-SISTEMA DE INFORMAÇÃO METROPOLITANA
CTM-CADASTRO TÉCNICO METROPOLITANO

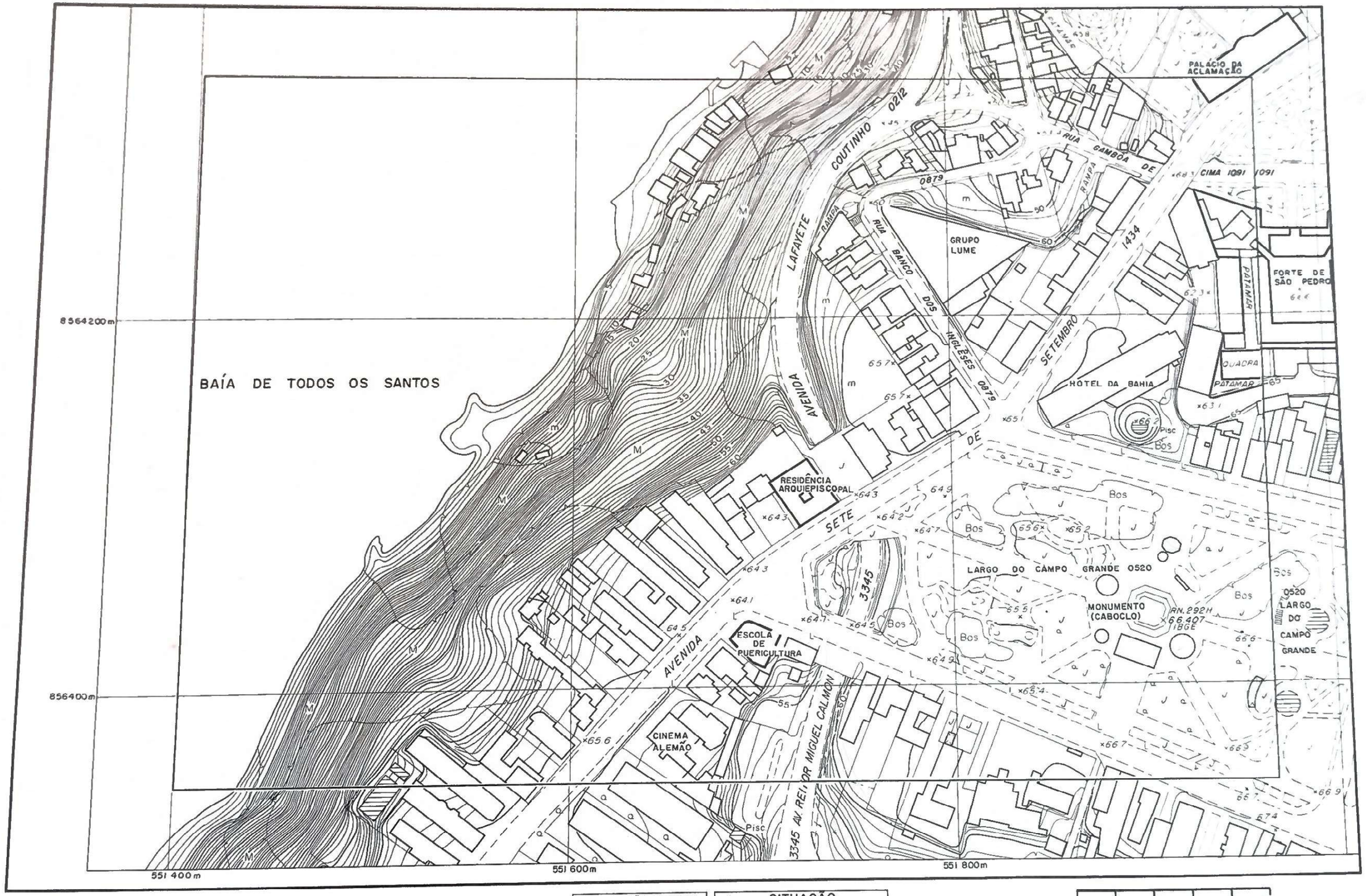

0m 20 40 60 80 100

ESCALA 1:2000

BASE CARTOGRÁFICA: Sistema Cartográfico SICAR / 1982
ORIGEM DA UTM: 500 km W 39°; 10.000 km S do Equador

ARTICULAÇÃO DA FOLHA		
—	149414	149423
—	149416	149425
149441	149442	149451

SITUAÇÃO		
MUNICÍPIO/SUBDISTRITO	ZONA DE INFORMAÇÃO	
SALVADOR Vitória	9	14
FOLHA SICAR NÚMERO: 149 410	15	

0m 20 40 60 80 100

ESCALA 1:2000

BASE CARTOGRÁFICA Sistema Cartográfico - SICAR / 1982
ORIGEM DA UTM 500 km W 39°. 10 000 km S do Equador

FOLHA 149421

CONDER
SIM SISTEMA DE INFORMAÇÃO METROPOLITANA
CTM-CADASTRO TÉCNICO METROPOLITANO

SECRETARIA DO PLANEJAMENTO, CIÊNCIA E TECNOLOGIA
COMPANHIA DE DESENVOLVIMENTO DA REGIÃO METROPOLITANA DE SALVADOR
GERÊNCIA DE INFORMAÇÃO COORDENAÇÃO DO SISTEMA CARTOGRÁFICO
PREFEITURA MUNICIPAL DO SALVADOR
SECRETARIA DE PLANEJAMENTO-COORDENAÇÃO DE IMPLANTAÇÃO DA NUMERAÇÃO MÉTRICA URBANA

FOLHA 149421

CONDER
SIM-SISTEMA DE INFORMAÇÃO METROPOLITANA
CTM-CADASTRO TÉCNICO METROPOLITANO

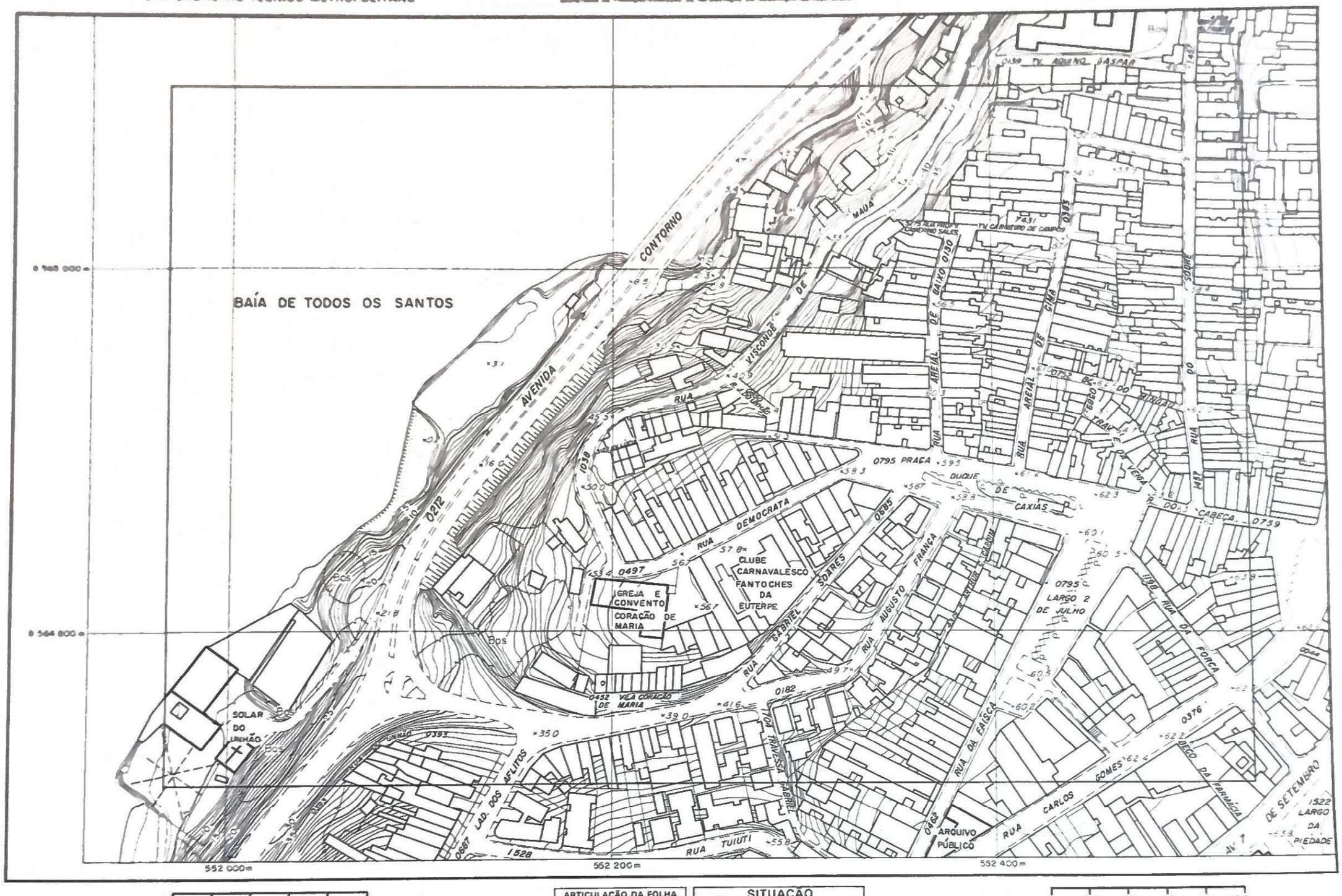

BASE CARTOGRÁFICA Sistema Cartográfico SICAR / 1982
ORIGEM DA UTM 500 km W 39° 10 000 km S do Equador

ARTICULAÇÃO DA FOLHA		
—	149255	149256
—	149421	149422
149414	149423	149424

SITUAÇÃO		
MUNICÍPIO/SUBDISTRITO	ZONA DE INFORMAÇÃO	
SALVADOR * São Pedro	15	23
FOLHA SICAR NÚMERO 149 420		

0m 20 40 60 80 100
ESCALA 1:2000

BASE CARTOGRÁFICA Sistema Cartográfico - SICAR / 1982
ORIGEM DA UTM 500 km W 39° 10 000 km S do Equador

FOLHA 149422

CONDER
SIM-SISTEMA DE INFORMAÇÃO METROPOLITANA
CTM-CADASTRO TÉCNICO METROPOLITANO

SECRETARIA DO PLANEJAMENTO, CIÊNCIA E TECNOLOGIA
COMPANHIA DE DESENVOLVIMENTO DA REGIÃO METROPOLITANA DE SALVADOR
GERÊNCIA DE INFORMAÇÃO-COORDENAÇÃO DO SISTEMA CARTOGRÁFICO
PREFEITURA MUNICIPAL DO SALVADOR
SECRETARIA DE FINANÇAS-COMISSÃO DE IMPLANTAÇÃO DA NUMERAÇÃO MÉTRICA LINEAR

FOLHA 149422

CONDER
SIM-SISTEMA DE INFORMAÇÃO METROPOLITANA
CTM-CADASTRO TÉCNICO METROPOLITANO

0m 20 40 60 80 100
ESCALA 1:2000

BASE CARTOGRÁFICA Sistema Cartográfico SICAR / 1982
ORIGEM DA UTM 500 km W 39°, 10.000 km S do Equador

ARTICULAÇÃO DA FOLHA		
149255	149256	149265
149421	149422	149431
149423	149424	149433

SITUAÇÃO		
MUNICÍPIO/SUBDISTRITO	ZONA DE INFORMAÇÃO	
SALVADOR		
* São Pedro	15	17
FOLHA SICAR NUMERO 149 420	25	

0m 20 40 60 80 100
ESCALA 1:2000

BASE CARTOGRÁFICA Sistema Cartográfico - SICAR / 1982
ORIGEM DA UTM 500 km W 39°, 10 000 km S do Equador

FOLHA 149 423

CONDER
SIM-SISTEMA DE INFORMAÇÃO METROPOLITANA
CTM-CADASTRO TÉCNICO METROPOLITANO

SECRETARIA DO PLANEJAMENTO, CIÊNCIA E TECNOLOGIA
COMPANHIA DE DESENVOLVIMENTO DA REGIÃO METROPOLITANA DE SALVADOR
GERÊNCIA DE INFORMAÇÃO-COORDENAÇÃO DO SISTEMA CARTOGRÁFICO
PREFEITURA MUNICIPAL DO SALVADOR
SECRETARIA DE FINANÇAS-COMISSÃO DE IMPLANTAÇÃO DA NUMERAÇÃO MÉTRICA LINEAR

FOLHA 149 423

CONDER
SIM-SISTEMA DE INFORMAÇÃO METROPOLITANA
CTM-CADASTRO TÉCNICO METROPOLITANO

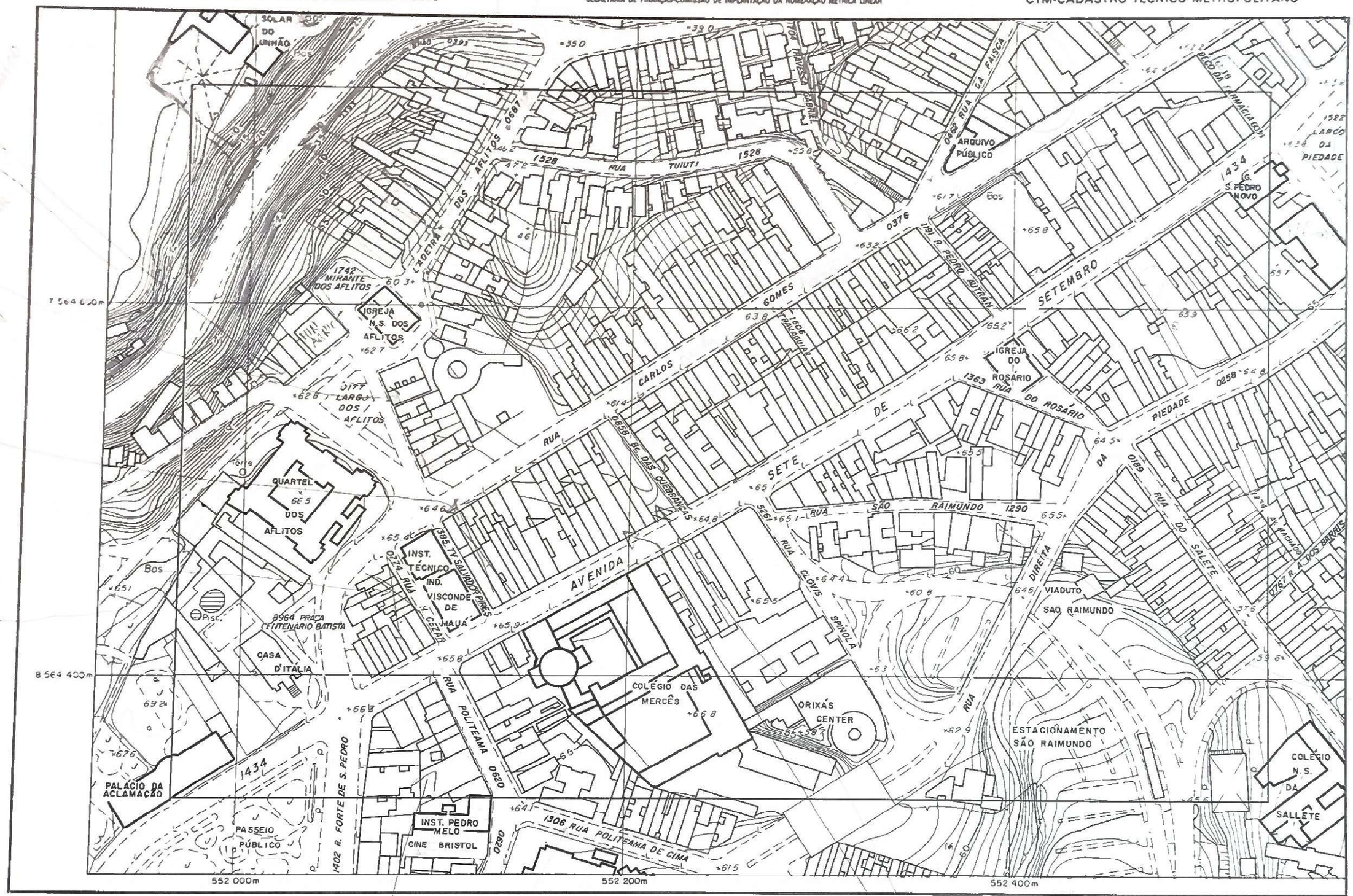

0m 20 40 60 80 100
ESCALA 1:2000

BASE CARTOGRÁFICA Sistema Cartográfico SICAR / 1982
ORIGEM DA UTM 500 km W 39°, 10.000 km S do Equador

ARTICULAÇÃO DA FOLHA		
—	149421	149422
149414	149423	149424
149416	149425	149426

SITUAÇÃO		
MUNICÍPIO/SUBDISTRITO	ZONA DE INFORMAÇÃO	
SALVADOR		
* São Pedro	15	17
FOLHA SICAR NÚMERO: 149 420		

0m 20 40 60 80 100
ESCALA 1:2000

BASE CARTOGRÁFICA Sistema Cartográfico - SICAR / 1982
ORIGEM DA UTM 500 km W 39°, 10.000 km S do Equador

FOLHA 149424

CONDER
SIM-SISTEMA DE INFORMAÇÃO METROPOLITANA
CTM-CADASTRO TÉCNICO METROPOLITANO

SECRETARIA DO PLANEJAMENTO, CIÊNCIA E TECNOLOGIA
COMPANHIA DE DESENVOLVIMENTO DA REGIÃO METROPOLITANA DE SALVADOR
GERÊNCIA DE INFORMAÇÃO-COORDENAÇÃO DO SISTEMA CARTOGRÁFICO
PREFEITURA MUNICIPAL DO SALVADOR
SECRETARIA DE FINANÇAS-COMISSÃO DE IMPLANTAÇÃO DA NUMERAÇÃO MÉTRICA LINEAR

FOLHA 149424

CONDER
SIM-SISTEMA DE INFORMAÇÃO METROPOLITANA
CTM-CADASTRO TÉCNICO METROPOLITANO

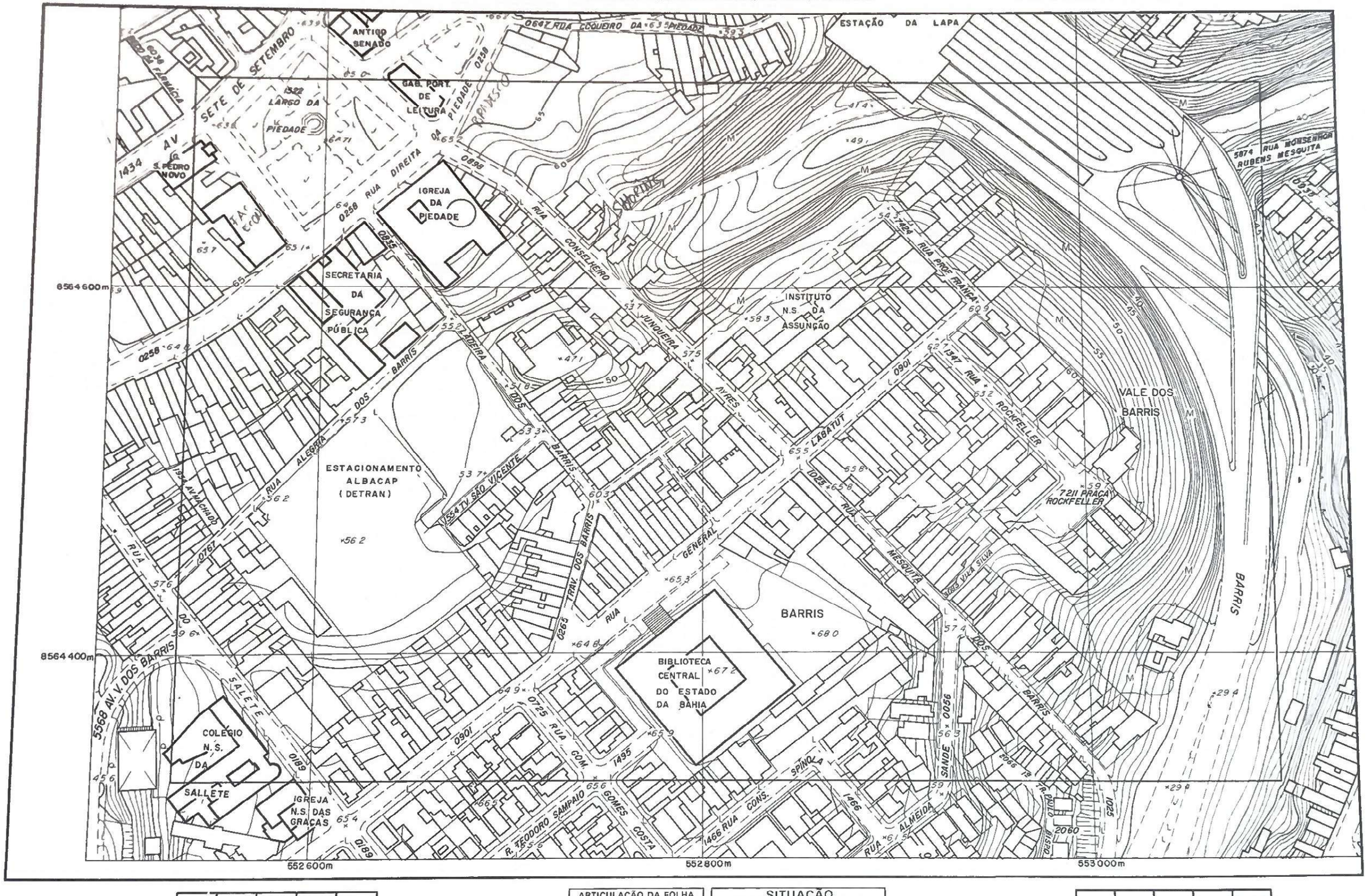

0m 20 40 60 80 100

ESCALA 1:2000

BASE CARTOGRÁFICA Sistema Cartográfico SICAR / 1982
ORIGEM DA UTM 500 km W 39°, 10.000 km S do Equador

ARTICULAÇÃO DA FOLHA		
149421	149422	149431
149423	149424	149433
149425	149426	149435

SITUAÇÃO		
MUNICÍPIO/SUBDISTRITO	ZONA DE INFORMAÇÃO	
SALVADOR		
* São Pedro	15	17
FOLHA SICAR NÚMERO 149420		

0m 20 40 60 80 100

ESCALA 1:2000

BASE CARTOGRÁFICA Sistema Cartográfico - SICAR / 1982
ORIGEM DA UTM 500 km W 39°, 10.000 km S do Equador

FOLHA 149 425

CONDER
SIM-SISTEMA DE INFORMAÇÃO METROPOLITANA
CTM-CADASTRO TÉCNICO METROPOLITANO

SECRETARIA DO PLANEJAMENTO, CIÊNCIA E TECNOLOGIA
COMPANHIA DE DESENVOLVIMENTO DA REGIÃO METROPOLITANA DE SALVADOR
GERÊNCIA DE INFORMAÇÃO-COORDENAÇÃO DO SISTEMA CARTOGRÁFICO
PREFEITURA MUNICIPAL DO SALVADOR
SECRETARIA DE FINANÇAS-COMISSÃO DE IMPLANTAÇÃO DA NUMERAÇÃO MÉTRICA LINEAR

FOLHA 149 425

CONDER
SIM-SISTEMA DE INFORMAÇÃO METROPOLITANA
CTM-CADASTRO TÉCNICO METROPOLITANO

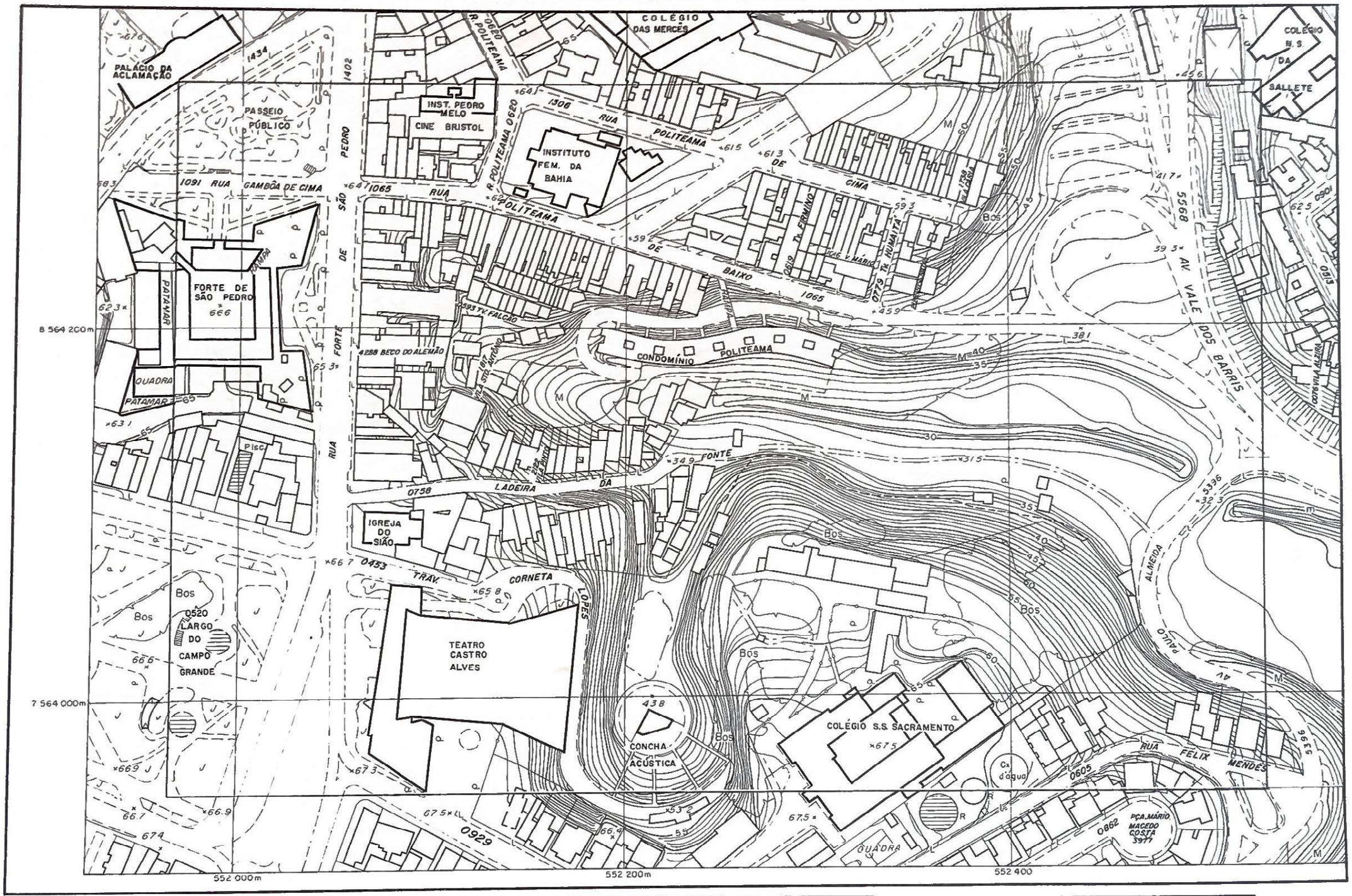

0m 20 40 60 80 100

ESCALA 1:2000

BASE CARTOGRÁFICA Sistema Cartográfico SICAR / 1982
ORIGEM DA UTM. 500 km W 39°. 10.000 km S do Equador

ARTICULAÇÃO DA FOLHA		
149414	149423	149424
149416	149425	149426
149442	149451	149452

SITUAÇÃO		
MUNICÍPIO/SUBDISTRITO	ZONA DE INFORMAÇÃO	
SALVADOR * Vitória	14	15
FOLHA SICAR NÚMERO. 149420	16	17

0m 20 40 60 80 100

ESCALA 1:2000

BASE CARTOGRÁFICA: Sistema Cartográfico - SICAR / 1982
ORIGEM DA UTM: 500 km W 39°. 10.000 km S do Equador

FOLHA 149426

CONDER
SIM-SISTEMA DE INFORMAÇÃO METROPOLITANA
CTM-CADASTRO TÉCNICO METROPOLITANO

SECRETARIA DO PLANEJAMENTO, CIÊNCIA E TECNOLOGIA
COMPANHIA DE DESENVOLVIMENTO DA REGIÃO METROPOLITANA DE SALVADOR
GERÊNCIA DE INFORMAÇÃO-COORDENAÇÃO DO SISTEMA CARTOGRÁFICO
PREFEITURA MUNICIPAL DO SALVADOR
SECRETARIA DE FINANÇAS-COMISSÃO DE IMPLANTAÇÃO DA NUMERAÇÃO MÉTRICA LINEAR

FOLHA 149426

CONDER
SIM-SISTEMA DE INFORMAÇÃO METROPOLITANA
CTM-CADASTRO TÉCNICO METROPOLITANO

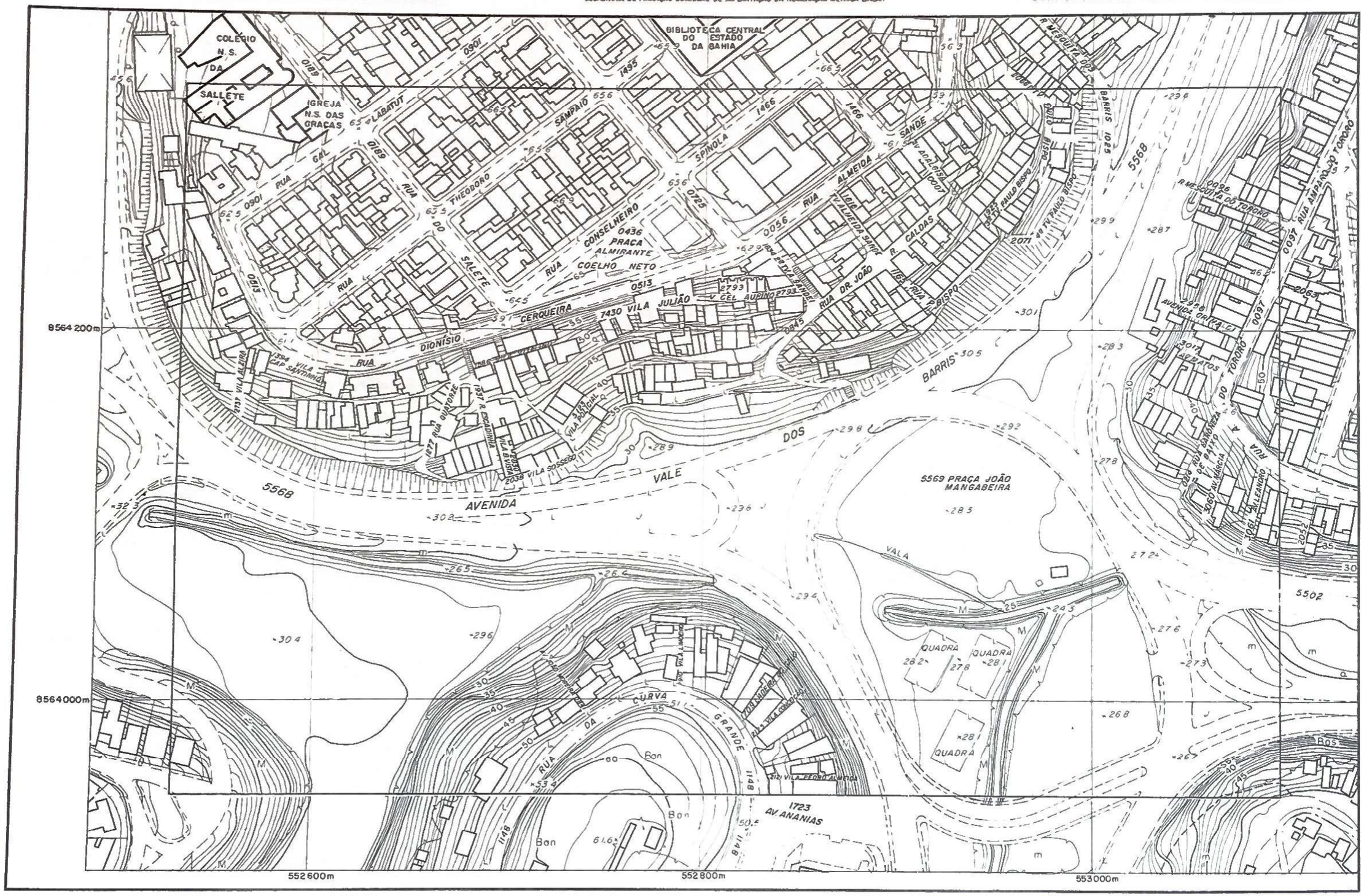

0m 20 40 60 80 100
ESCALA 1:2000

BASE CARTOGRÁFICA Sistema Cartográfico SICAR / 1982
ORIGEM DA UTM 500 km W 39°; 10 000 km S do Equador

ARTICULAÇÃO DA FOLHA		
149423	149424	149433
149425	149426	149435
149451	149452	

SITUAÇÃO		
MUNICÍPIO/SUBDISTRITO	ZONA DE INFORMAÇÃO	
SALVADOR # Vitória	16	17
FOLHA SICAR NUMERO: 149420		

0m 20 40 60 80 100
ESCALA 1:2000

BASE CARTOGRÁFICA Sistema Cartográfico - SICAR / 1982
ORIGEM DA UTM 500 km W 39°, 10 000 km S do Equador

FOLHA 149431

CONDER
SIM-SISTEMA DE INFORMAÇÃO METROPOLITANA
CTM-CADASTRO TÉCNICO METROPOLITANO

SECRETARIA DO PLANEJAMENTO, CIÊNCIA E TECNOLOGIA
COMPANHIA DE DESENVOLVIMENTO DA REGIÃO METROPOLITANA DE SALVADOR
GERÊNCIA DE INFORMAÇÃO-COORDENAÇÃO DO SISTEMA CARTOGRÁFICO
PREFEITURA MUNICIPAL DO SALVADOR
SECRETARIA DE FINANÇAS-COMISSÃO DE IMPLANTAÇÃO DA NUMERAÇÃO MÉTRICA LINEAR

FOLHA 149431

CONDER
SIM-SISTEMA DE INFORMAÇÃO METROPOLITANA
CTM-CADASTRO TÉCNICO METROPOLITANO

BASE CARTOGRÁFICA Sistema Cartográfico SICAR / 1982
ORIGEM DA UTM 500 km W 39°, 10.000 km S do Equador

ARTICULAÇÃO DA FOLHA		
149256	149265	149266
149422	149431	149432
149424	149433	149434

SITUAÇÃO		
MUNICÍPIO/SUBDISTRITO	ZONA DE INFORMAÇÃO	
SALVADOR		
Santana	17	25
FOLHA SICAR NÚMERO: 149430		

0m 20 40 60 80 100
ESCALA 1:2000

BASE CARTOGRAFICA Sistema Cartografico - SICAR / 1982
ORIGEM DA UTM 500 km W 39° 10 000 km S do Equador

FOLHA 149432

CONDER
SIM SISTEMA DE INFORMAÇÃO METROPOLITANA
CTM CADASTRO TÉCNICO METROPOLITANO

SECRETARIA DO PLANEJAMENTO CIÊNCIA E TECNOLOGIA
COMPANHIA DE DESENVOLVIMENTO DA REGIÃO METROPOLITANA DE SALVADOR
GERÊNCIA DE INFORMAÇÃO-COORDENAÇÃO DO SISTEMA CARTOGRÁFICO
PREFEITURA MUNICIPAL DO SALVADOR
SECRETARIA DE FINANÇAS-COMISSÃO DE IMPLANTAÇÃO DA NUMERAÇÃO MÉTRICA LINEAR

FOLHA 149432

CONDER
SIM-SISTEMA DE INFORMAÇÃO METROPOLITANA
CTM-CADASTRO TÉCNICO METROPOLITANO

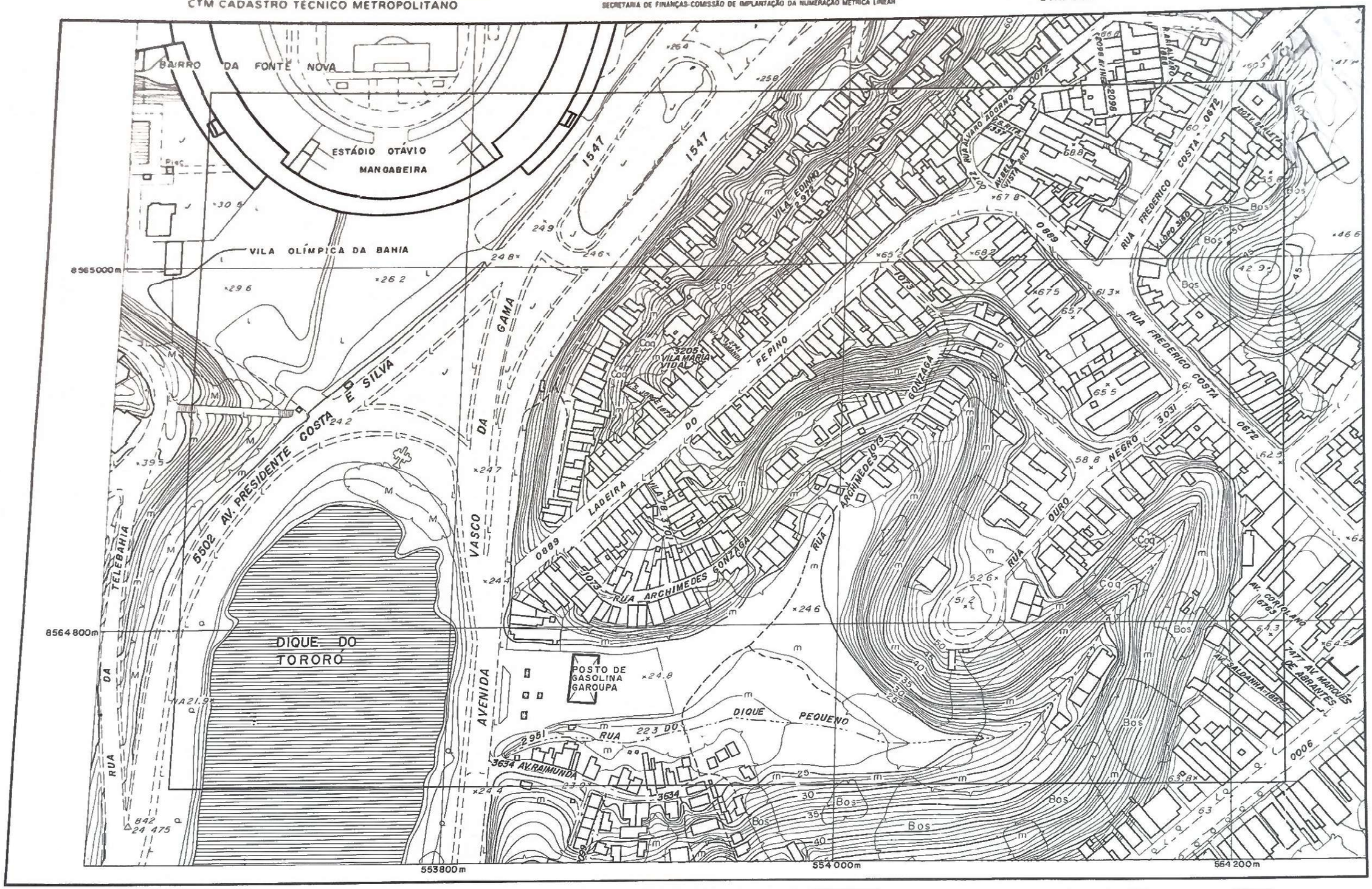

0m 20 40 60 80 100
ESCALA 1:2000

BASE CARTOGRAFICA Sistema Cartográfico SICAR / 1982
ORIGEM DA UTM 500 km W 39°, 10 000 km S do Equador

ARTICULAÇÃO DA FOLHA		
149265	149266	150145
149431	149432	150311
149433	149434	150313

SITUAÇÃO		
MUNICÍPIO/SUBDISTRITO	ZONA DE INFORMAÇÃO	
SALVADOR		
* Brotas	17	18
FOLHA SICAR NÚMERO 149430		

0m 20 40 60 80 100
ESCALA 1:2000

BASE CARTOGRÁFICA Sistema Cartográfico - SICAR / 1982
ORIGEM DA UTM 500 km W 39°. 10 000 km S do Equador

FOLHA 149433

CONDER
SIM-SISTEMA DE INFORMAÇÃO METROPOLITANA
CTM-CADASTRO TÉCNICO METROPOLITANO

SECRETARIA DO PLANEJAMENTO, CIÊNCIA E TECNOLOGIA
COMPANHIA DE DESENVOLVIMENTO DA REGIÃO METROPOLITANA DE SALVADOR
GERÊNCIA DE INFORMAÇÃO-COORDENAÇÃO DO SISTEMA CARTOGRÁFICO
PREFEITURA MUNICIPAL DO SALVADOR
SECRETARIA DE FINANÇAS-COMISSÃO DE IMPLANTAÇÃO DA NUMERAÇÃO MÉTRICA LINEAR

FOLHA 149433

CONDER
SIM-SISTEMA DE INFORMAÇÃO METROPOLITANA
CTM-CADASTRO TÉCNICO METROPOLITANO

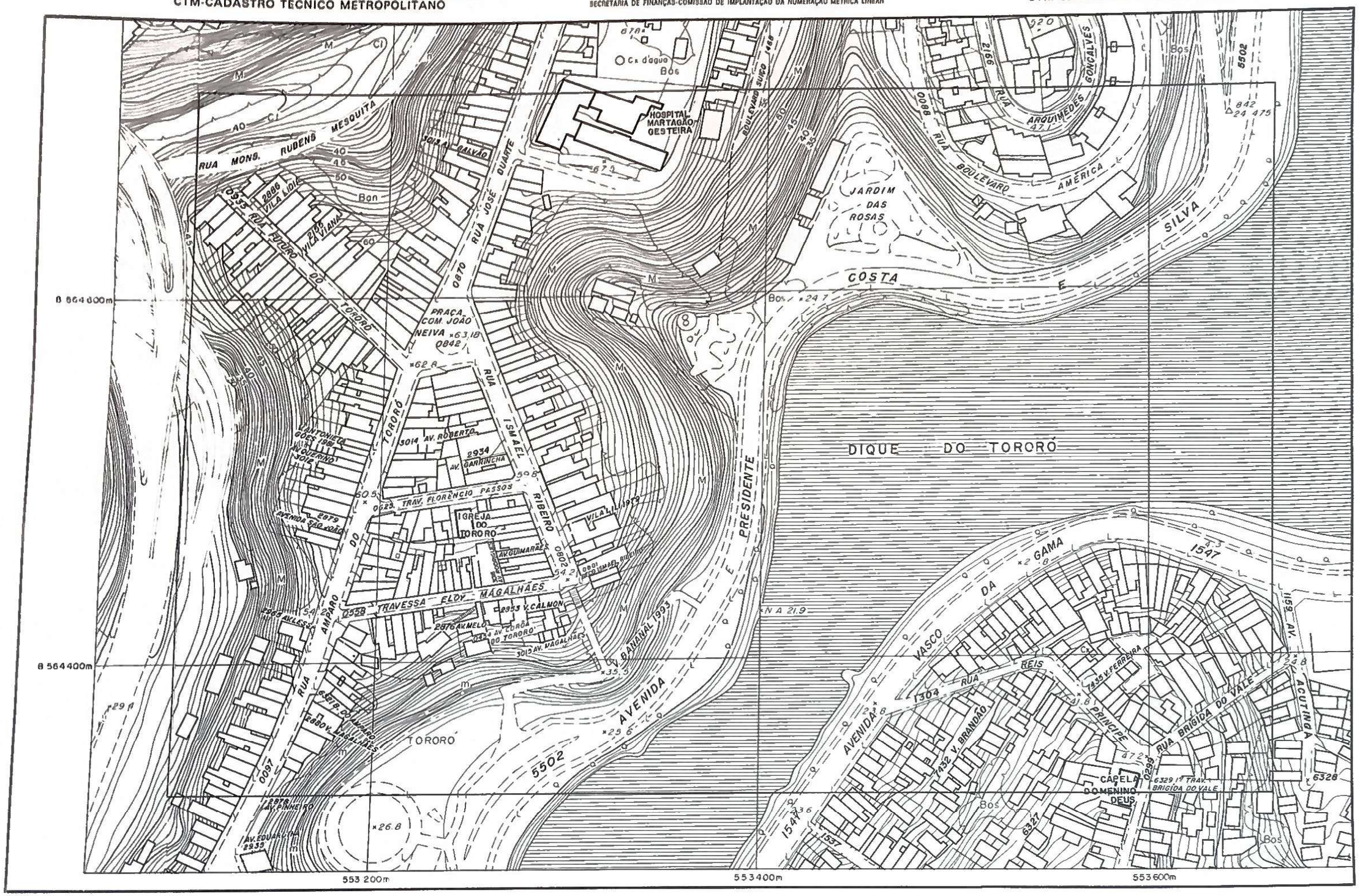

0m 20 40 60 80 100

ESCALA 1:2000

BASE CARTOGRÁFICA: Sistema Cartográfico SICAR / 1982
ORIGEM DA UTM: 500 km W 39°; 10.000 km S do Equador

ARTICULAÇÃO DA FOLHA		
149422	149431	149432
149424	149433	149434
149426	149435	149436

SITUAÇÃO		
MUNICÍPIO/SUBDISTRITO	ZONA DE INFORMAÇÃO	
SALVADOR * Santana	17	18
FOLHA SICAR NÚMERO: 149430		

0m 20 40 60 80 100

ESCALA 1:2000

BASE CARTOGRÁFICA Sistema Cartográfico - SICAR / 1982
ORIGEM DA UTM: 500 km W 39°. 10.000 km S do Equador

FOLHA 149434

CONDER

SIM-SISTEMA DE INFORMAÇÃO METROPOLITANA

CTM-CADASTRO TÉCNICO METROPOLITANO

SECRETARIA DO PLANEJAMENTO CIÊNCIA E TECNOLOGIA

COMPANHIA DE DESENVOLVIMENTO DA REGIÃO METROPOLITANA DE SALVADOR

GERÊNCIA DE INFORMAÇÃO-COORDENAÇÃO DO SISTEMA CARTOGRÁFICO

PREFEITURA MUNICIPAL DO SALVADOR

SECRETARIA DE FINANÇAS-COMISSÃO DE IMPLANTAÇÃO DA NUMERAÇÃO MÉTRICA LINEAR

FOLHA 149434

CONDER

SIM-SISTEMA DE INFORMAÇÃO METROPOLITANA

CTM-CADASTRO TÉCNICO METROPOLITANO

0m 20 40 60 80 100

ESCALA 1:2000

BASE CARTOGRAFICA: Sistema Cartográfico SICAR / 1982
ORIGEM DA UTM: 500 km W 39°, 10.000 km S do Equador

ARTICULAÇÃO DA FOLHA		
149431	149432	150311
149433	149434	150313
149435	149436	150315

SITUAÇÃO		
MUNICÍPIO/SUBDISTRITO	ZONA DE INFORMAÇÃO	
SALVADOR		
# Bairros	17	18
FOLHA SICAR NÚMERO 149430		

0m 20 40 60 80 100

ESCALA 1:2000

BASE CARTOGRAFICA Sistema Cartográfico - SICAR / 1982
ORIGEM DA UTM 500 km W 39° 10 000 km S do Equador

FOLHA 149435

CONDER
SIM-SISTEMA DE INFORMAÇÃO METROPOLITANA
CTM-CADASTRO TÉCNICO METROPOLITANO

SECRETARIA DO PLANEJAMENTO, CIÊNCIA E TECNOLOGIA
COMPANHIA DE DESENVOLVIMENTO DA REGIÃO METROPOLITANA DE SALVADOR
GERÊNCIA DE INFORMAÇÃO-COORDENAÇÃO DO SISTEMA CARTOGRÁFICO
PREFEITURA MUNICIPAL DO SALVADOR
SECRETARIA DE FINANÇAS-COMISSÃO DE IMPLANTAÇÃO DA NUMERAÇÃO MÉTRICA LINEAR

FOLHA 149435

CONDER
SIM-SISTEMA DE INFORMAÇÃO METROPOLITANA
CTM-CADASTRO TÉCNICO METROPOLITANO

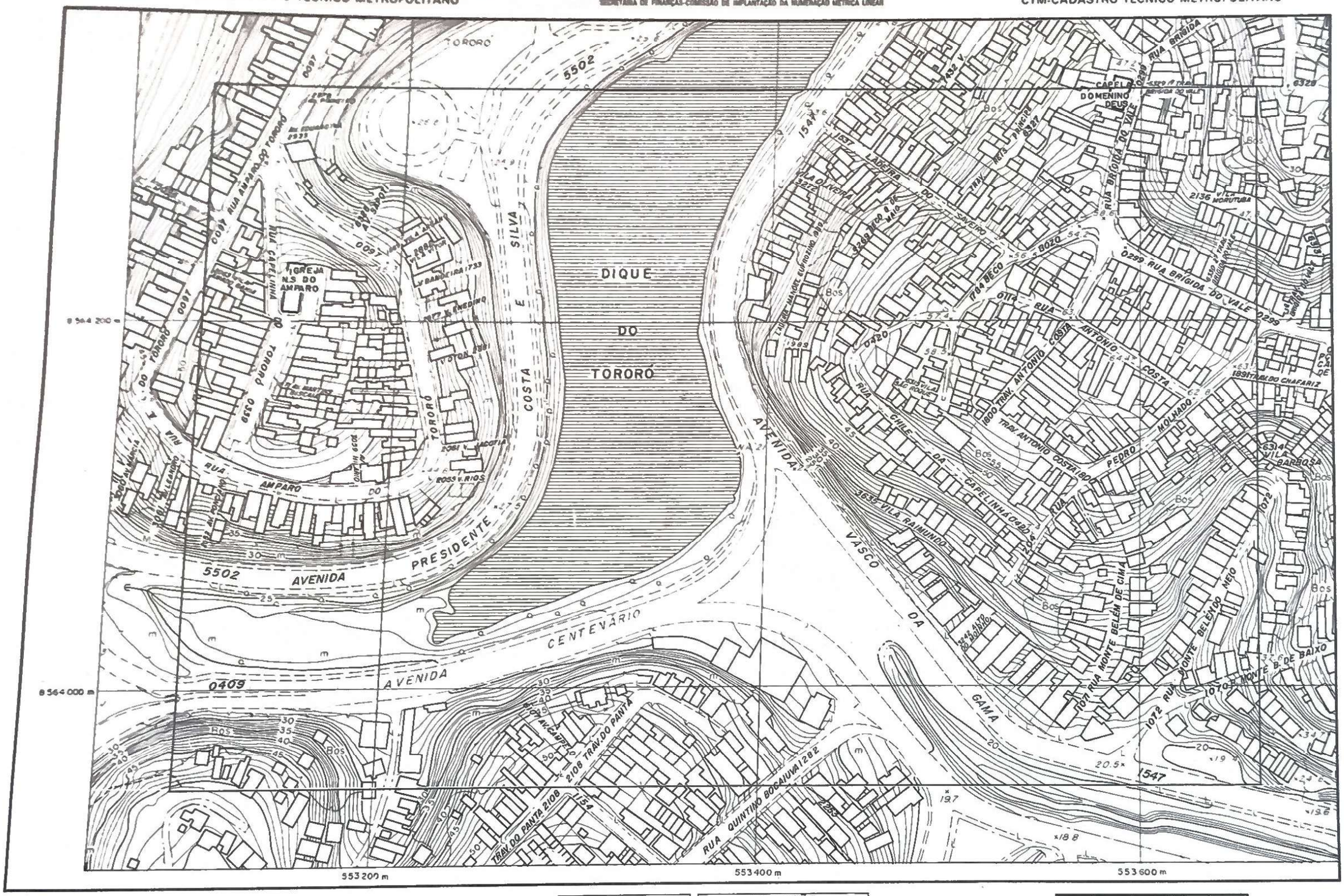

0m 20 40 60 80 100

ESCALA 1:2000

BASE CARTOGRÁFICA: Sistema Cartográfico SICAR / 1982
ORIGEM DA UTM: 500 km W 39°, 10 000 km S do Equador

ARTICULAÇÃO DA FOLHA		
149424	149433	149434
149426	149435	149436
149452	149461	149462

SITUAÇÃO		
MUNICÍPIO/SUBDISTRITO	ZONA DE INFORMAÇÃO	
SALVADOR	16	17
* Brotas		
FOLHA SICAR NÚMERO 149430	18	

0m 20 40 60 80 100

ESCALA 1:2000

BASE CARTOGRÁFICA Sistema Cartográfico - SICAR / 1982
ORIGEM DA UTM: 500 km W 39°, 10 000 km S do Equador

FOLHA 149436

CONDER
SIM-SISTEMA DE INFORMAÇÃO METROPOLITANA
CTM-CADASTRO TÉCNICO METROPOLITANO

SECRETARIA DO PLANEJAMENTO, CIÊNCIA E TECNOLOGIA
COMPANHIA DE DESENVOLVIMENTO DA REGIÃO METROPOLITANA DE SALVADOR
GERÊNCIA DE INFORMAÇÃO-COORDENAÇÃO DO SISTEMA CARTOGRÁFICO
PREFEITURA MUNICIPAL DO SALVADOR
SECRETARIA DE FINANÇAS-COMISSÃO DE IMPLANTAÇÃO DA NUMERAÇÃO MÉTRICA LINEAR

FOLHA 149436

CONDER
SIM-SISTEMA DE INFORMAÇÃO METROPOLITANA
CTM-CADASTRO TÉCNICO METROPOLITANO

BASE CARTOGRÁFICA Sistema Cartográfico SICAR / 1982
ORIGEM DA UTM 500 km W 39°. 10 000 km S do Equador

ARTICULAÇÃO DA FOLHA		
149433	149434	150313
149435	149436	150315
149461	149462	150341

SITUAÇÃO		
MUNICÍPIO/SUBDISTRITO	ZONA DE INFORMAÇÃO	
SALVADOR Brotas	18	
FOLHA SICAR NÚMERO 149430		

0m 20 40 60 80 100
ESCALA 1:2000

BASE CARTOGRÁFICA Sistema Cartográfico - SICAR / 1982
ORIGEM DA UTM 500 km W 39°. 10 000 km S do Equador

FOLHA 149441

CONDER
SIM-SISTEMA DE INFORMAÇÃO METROPOLITANA
CTM-CADASTRO TÉCNICO METROPOLITANO

SECRETARIA DO PLANEJAMENTO, CIÊNCIA E TECNOLOGIA
COMPANHIA DE DESENVOLVIMENTO DA REGIÃO METROPOLITANA DE SALVADOR
GERÊNCIA DE INFORMAÇÃO-COORDENAÇÃO DO SISTEMA CARTOGRÁFICO
PREFEITURA MUNICIPAL DO SALVADOR
SECRETARIA DE FINANÇAS-COMISSÃO DE IMPLANTAÇÃO DA NUMERAÇÃO MÉTRICA LINEAR

FOLHA 149441

CONDER
SIM-SISTEMA DE INFORMAÇÃO METROPOLITANA
CTM-CADASTRO TÉCNICO METROPOLITANO



0m 20 40 60 80 100
ESCALA 1:2000

BASE CARTOGRÁFICA: Sistema Cartográfico SICAR / 1982
ORIGEM DA UTM: 500 km W 39°; 10.000 km S do Equador

ARTICULAÇÃO DA FOLHA		
—	—	149416
—	149441	149442
—	149443	149444

SITUAÇÃO		
MUNICÍPIO/SUBDISTRITO	ZONA DE INFORMAÇÃO	
SALVADOR		
Vitória	9	
FOLHA SICAR NÚMERO: 149440		

0m 20 40 60 80 100
ESCALA 1:2000

BASE CARTOGRÁFICA Sistema Cartografico - SICAR / 1982
ORIGEM DA UTM 500 km W 39° 10 000 km S do Equador

FOLHA 149442

CONDER
SIM-SISTEMA DE INFORMAÇÃO METROPOLITANA
CTM-CADASTRO TÉCNICO METROPOLITANO

SECRETARIA DO PLANEJAMENTO, CIÊNCIA E TECNOLOGIA
COMPANHIA DE DESENVOLVIMENTO DA REGIÃO METROPOLITANA DE SALVADOR
GERÊNCIA DE INFORMAÇÃO-COORDENAÇÃO DO SISTEMA CARTOGRÁFICO
PREFEITURA MUNICIPAL DO SALVADOR
SECRETARIA DE FINANÇAS-COMISSÃO DE IMPLANTAÇÃO DA NUMERAÇÃO MÉTRICA LINEAR

FOLHA 149442

CONDER
SIM-SISTEMA DE INFORMAÇÃO METROPOLITANA
CTM-CADASTRO TÉCNICO METROPOLITANO

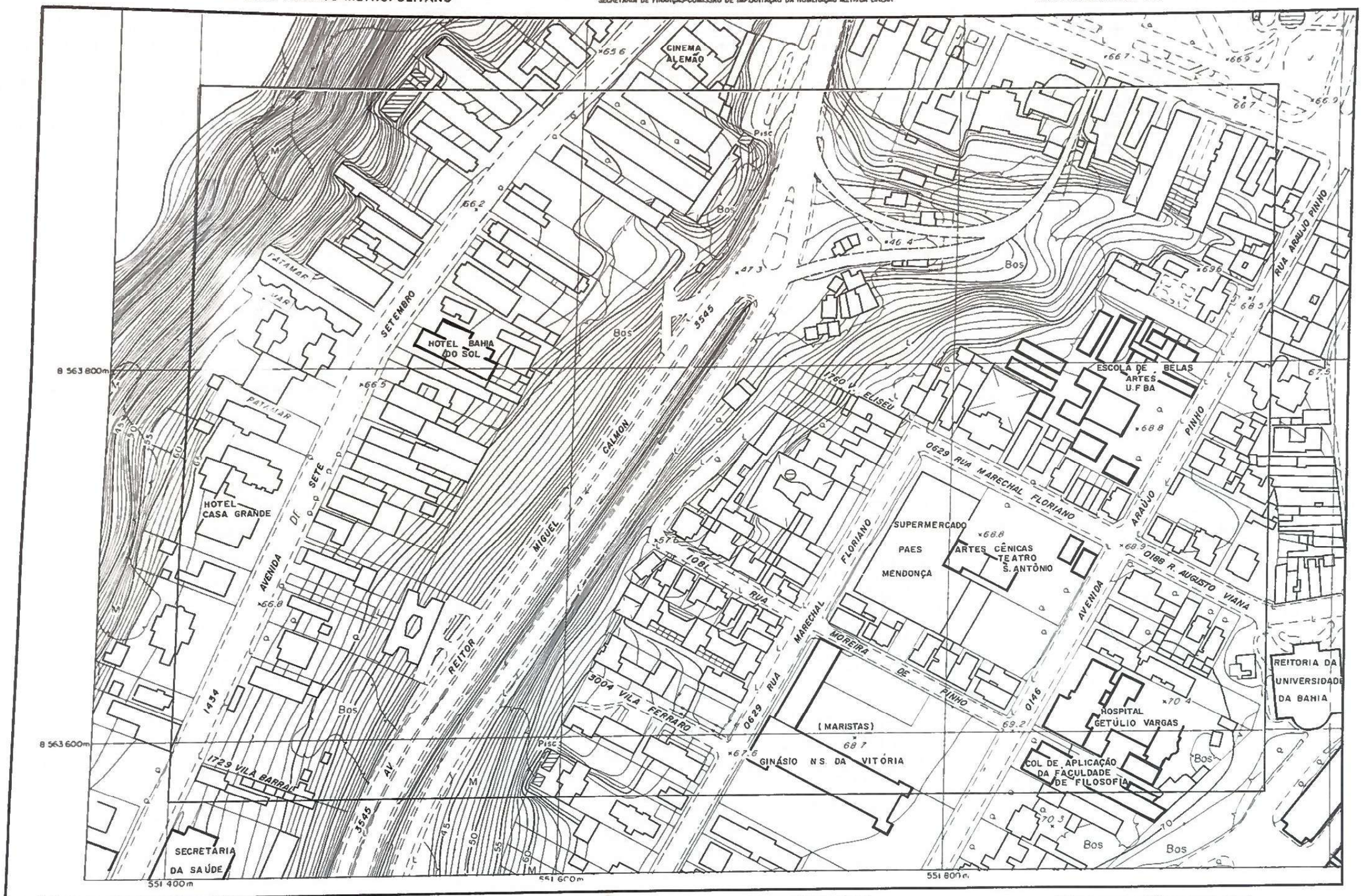

0m 20 40 60 80 100

ESCALA 1:2000

BASE CARTOGRÁFICA Sistema Cartográfico SICAR / 1982
ORIGEM DA UTM 500 km W 39°, 10.000 km S do Equador

ARTICULAÇÃO DA FOLHA		
—	149416	149425
149441	149442	149451
149443	149444	149453

SITUAÇÃO		
MUNICÍPIO/SUBDISTRITO	ZONA DE INFORMAÇÃO	
SALVADOR		
Vitória	9	14
FOLHA SICAR NÚMERO: 149 440		

0m 20 40 60 80 100

ESCALA 1:2000

BASE CARTOGRÁFICA Sistema Cartográfico - SICAR / 1982
ORIGEM DA UTM 500 km W 39°, 10 000 km S do Equador

FOLHA 149443

CONDER
SIM-SISTEMA DE INFORMAÇÃO METROPOLITANA
CTM-CADASTRO TÉCNICO METROPOLITANO

SECRETARIA DO PLANEJAMENTO, CIÊNCIA E TECNOLOGIA
COMPANHIA DE DESENVOLVIMENTO DA REGIÃO METROPOLITANA DE SALVADOR
GERÊNCIA DE INFORMAÇÃO-COORDENAÇÃO DO SISTEMA CARTOGRÁFICO
PREFEITURA MUNICIPAL DO SALVADOR
SECRETARIA DE FINANÇAS-COMISSÃO DE IMPLANTAÇÃO DA NUMERAÇÃO MÉTRICA LINEAR

FOLHA 149443

CONDER
SIM-SISTEMA DE INFORMAÇÃO METROPOLITANA
CTM-CADASTRO TÉCNICO METROPOLITANO

0m 20 40 60 80 100
ESCALA 1:2000

BASE CARTOGRÁFICA: Sistema Cartográfico SICAR / 1982
ORIGEM DA UTM: 500 km W 39°; 10.000 km S do Equador

ARTICULAÇÃO DA FOLHA		
—	149441	149442
—	149443	149444
—	149445	149446

SITUAÇÃO		
MUNICÍPIO/SUBDISTRITO	ZONA DE INFORMAÇÃO	
SALVADOR Vitória	1	9
FOLHA SICAR NÚMERO: 149440		

0m 20 40 60 80 100
ESCALA 1:2000

BASE CARTOGRÁFICA: Sistema Cartográfico - SICAR / 1982
ORIGEM DA UTM: 500 km W 39°, 10.000 km S do Equador

FOLHA 149444

CONDER
SIM-SISTEMA DE INFORMAÇÃO METROPOLITANA
CTM-CADASTRO TÉCNICO METROPOLITANO

SECRETARIA DO PLANEJAMENTO, CIÊNCIA E TECNOLOGIA
COMPANHIA DE DESENVOLVIMENTO DA REGIÃO METROPOLITANA DE SALVADOR
GERÊNCIA DE INFORMAÇÃO-COORDENAÇÃO DO SISTEMA CARTOGRÁFICO
PREFEITURA MUNICIPAL DO SALVADOR
SECRETARIA DE FINANÇAS-COMISSÃO DE IMPLANTAÇÃO DA NUMERAÇÃO MÉTRICA LINEAR

FOLHA 149444

CONDER
SIM-SISTEMA DE INFORMAÇÃO METROPOLITANA
CTM-CADASTRO TÉCNICO METROPOLITANO

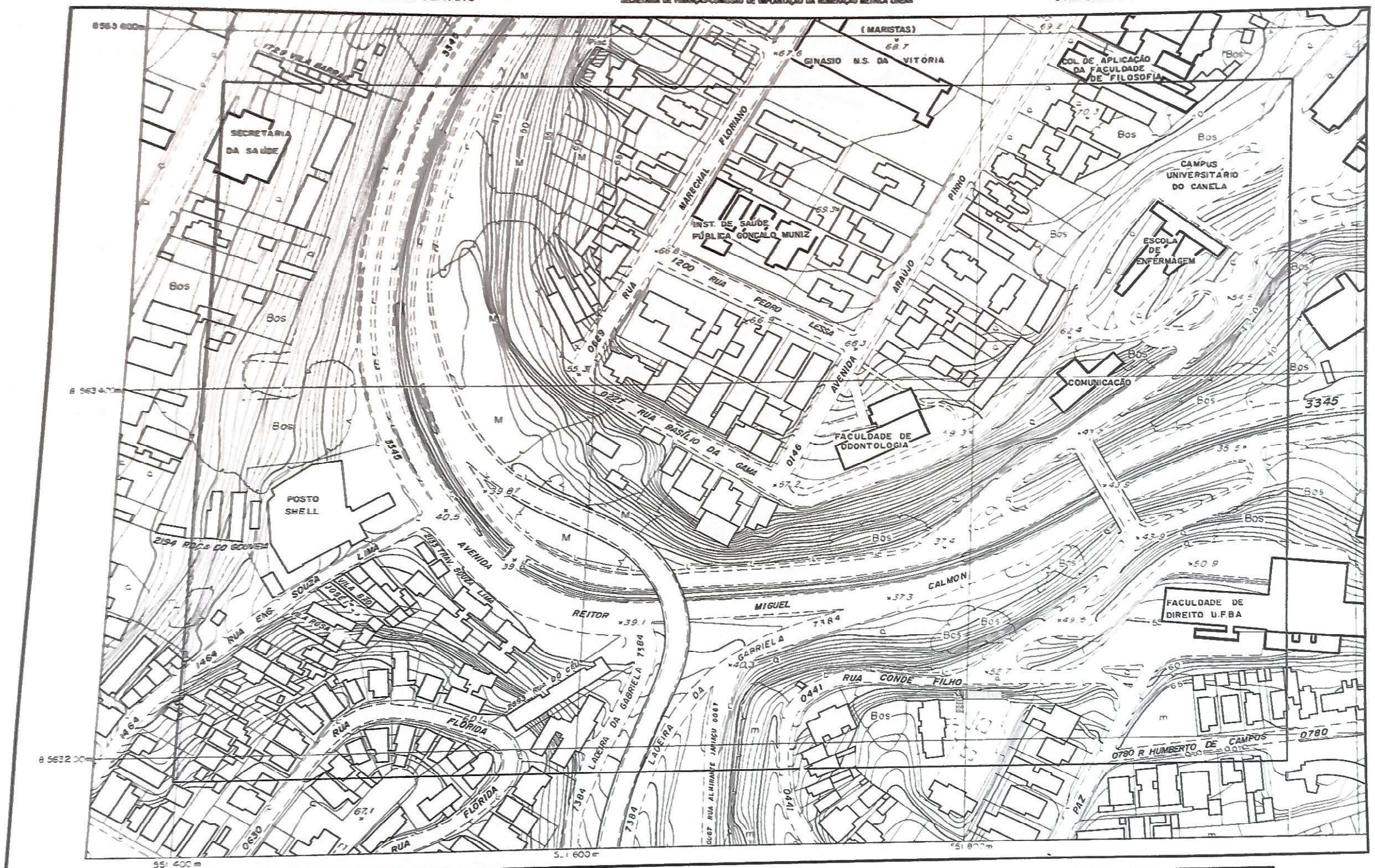

0m 20 40 60 80 100
ESCALA 1:2000

BASE CARTOGRÁFICA: Sistema Cartográfico SICAR / 1982
ORIGEM DA UTM: 500 km W 39°, 10.000 km S do Equador

ARTICULAÇÃO DA FOLHA		
149441	149442	149451
149443	149444	149453
149445	149446	149455

SITUAÇÃO		
MUNICÍPIO/SUBDISTRITO	ZONA DE INFORMAÇÃO	
SALVADOR Vitória	9	10
FOLHA SICAR NÚMERO: 149440	14	

0m 20 40 60 80 100
ESCALA 1:2000

BASE CARTOGRÁFICA: Sistema Cartográfico - SICAR / 1982
ORIGEM DA UTM: 500 km W 39°, 10.000 km S do Equador

FOLHA 149445

CONDER
SIM-SISTEMA DE INFORMAÇÃO METROPOLITANA
CTM-CADASTRO TÉCNICO METROPOLITANO

SECRETARIA DO PLANEJAMENTO, CIÊNCIA E TECNOLOGIA
COMPANHIA DE DESENVOLVIMENTO DA REGIÃO METROPOLITANA DE SALVADOR
GERÊNCIA DE INFORMAÇÃO-COORDENAÇÃO DO SISTEMA CARTOGRÁFICO
PREFEITURA MUNICIPAL DO SALVADOR
SECRETARIA DE FINANÇAS-COMISSÃO DE IMPLANTAÇÃO DA NUMERAÇÃO MÉTRICA LINEAR

FOLHA 149445

CONDER
SIM-SISTEMA DE INFORMAÇÃO METROPOLITANA
CTM-CADASTRO TÉCNICO METROPOLITANO

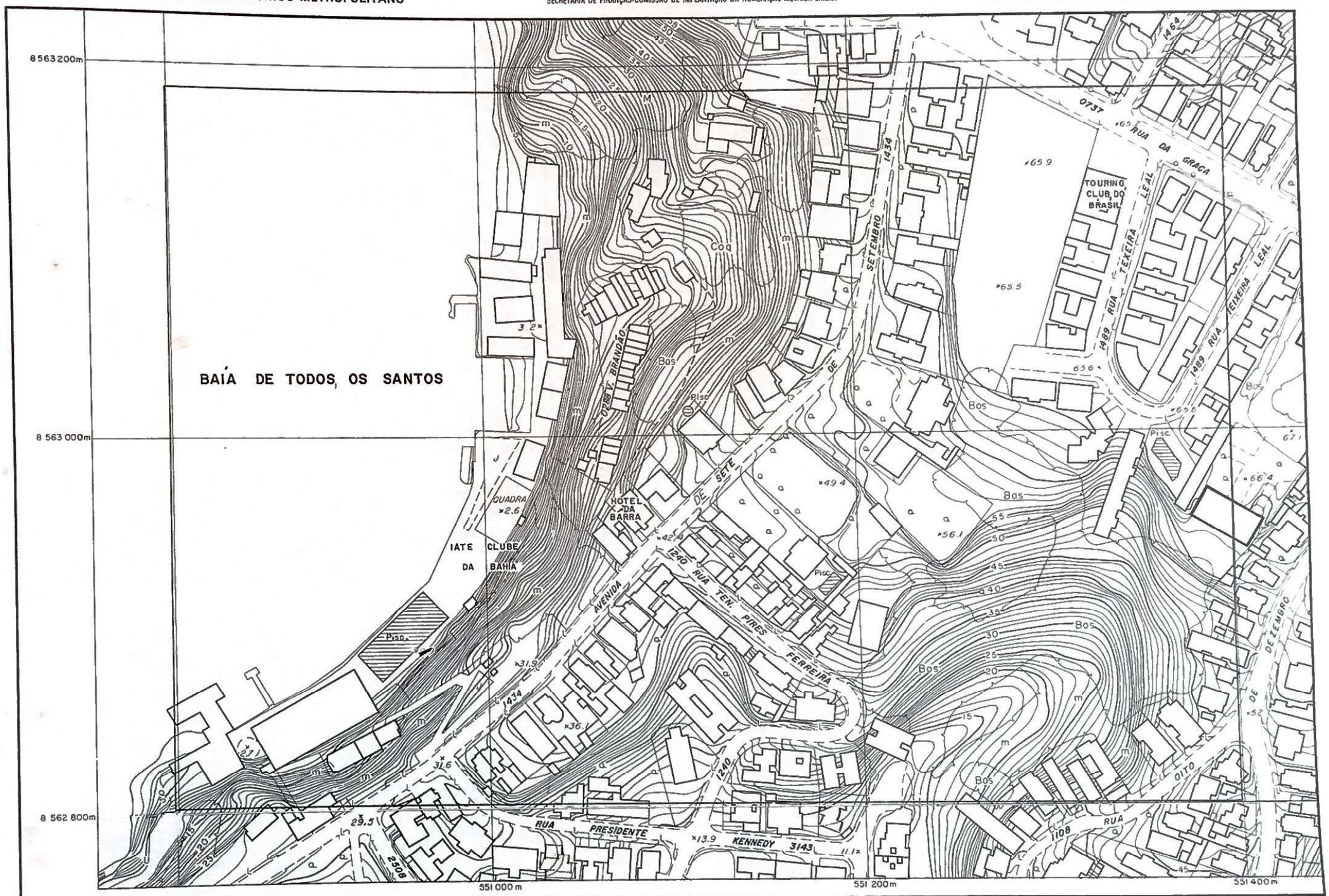

0m 20 40 60 80 100
ESCALA 1:2000

BASE CARTOGRÁFICA: Sistema Cartográfico SICAR / 1982
ORIGEM DA UTM: 500 km W 39°; 10.000 km S do Equador

ARTICULAÇÃO DA FOLHA		
—	149443	149444
—	149445	149446
156132	156211	156212

SITUAÇÃO		
MUNICÍPIO/SUBDISTRITO	ZONA DE INFORMAÇÃO	
SALVADOR Vitória	1	9
FOLHA SICAR NÚMERO: 149440		

0m 20 40 60 80 100
ESCALA 1:2000

BASE CARTOGRÁFICA Sistema Cartográfico - SICAR / 1982
ORIGEM DA UTM: 500 km W 39°, 10 000 km S do Equador

FOLHA 149446

CONDER
SIM-SISTEMA DE INFORMAÇÃO METROPOLITANA
CTM-CADASTRO TÉCNICO METROPOLITANO

SECRETARIA DO PLANEJAMENTO, CIÊNCIA E TECNOLOGIA
COMPANHIA DE DESENVOLVIMENTO DA REGIÃO METROPOLITANA DE SALVADOR
GERÊNCIA DE INFORMAÇÃO-COORDENAÇÃO DO SISTEMA CARTOGRÁFICO
PREFEITURA MUNICIPAL DO SALVADOR
SECRETARIA DE FINANÇAS-COMISSÃO DE IMPLANTAÇÃO DA NUMERAÇÃO MÉTRICA LINEAR

FOLHA 149446

CONDER
SIM-SISTEMA DE INFORMAÇÃO METROPOLITANA
CTM-CADASTRO TÉCNICO METROPOLITANO

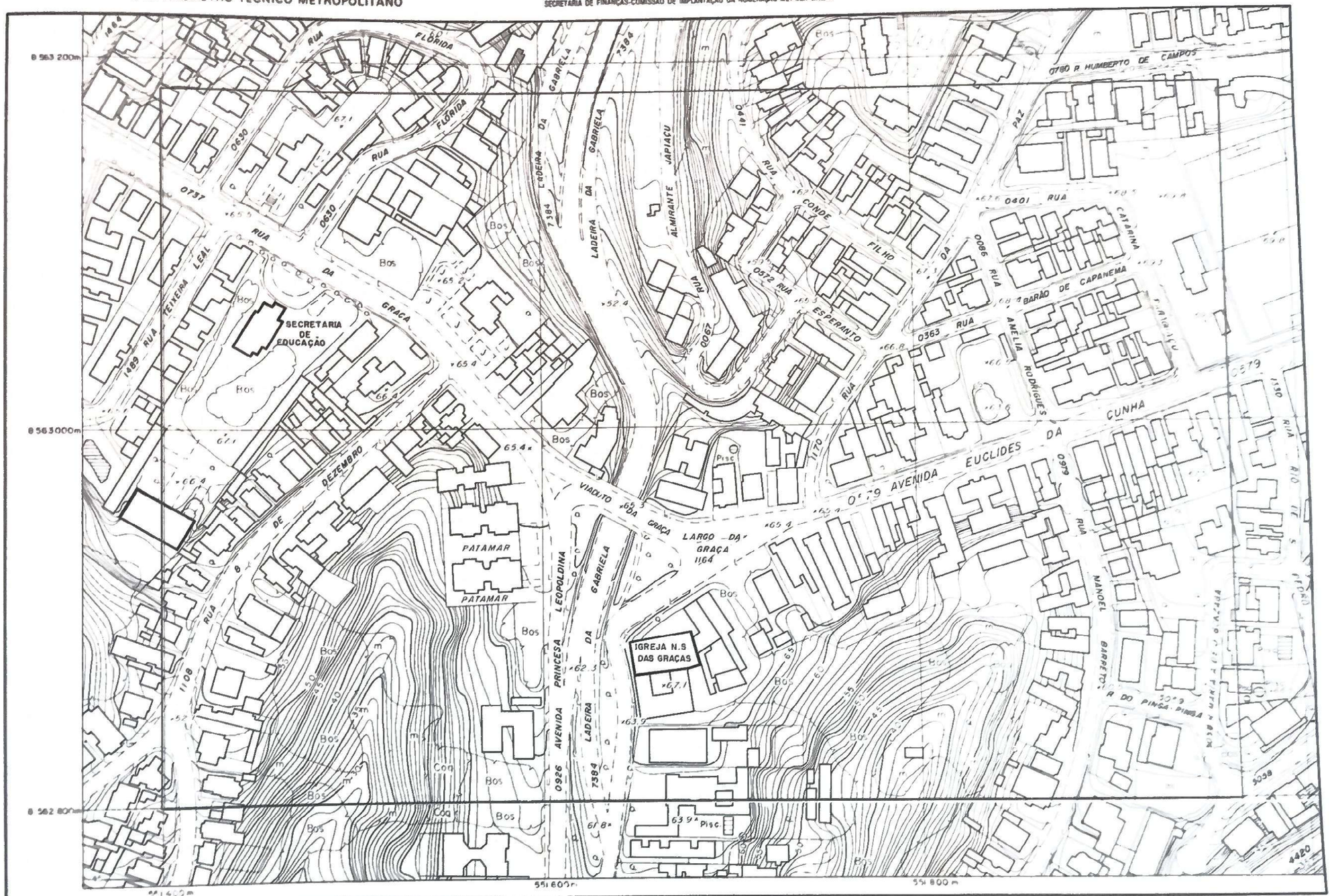

0m 20 40 60 80 100
ESCALA 1:2000

BASE CARTOGRAFICA Sistema Cartográfico SICAR / 1982
ORIGEM DA UTM 500 km W 39° 10 000 km S do Equador

ARTICULAÇÃO DA FOLHA		
149443	149444	149453
149445	149446	149455
156211	156212	156221

SITUAÇÃO		
MUNICÍPIO/SUBDISTRITO	ZONA DE INFORMAÇÃO	
SALVADOR Vitória	1	9
FOLHA SICAR NÚMERO 149 440	10	

0m 20 40 60 80 100
ESCALA 1:2000

BASE CARTOGRAFICA Sistema Cartográfico SICAR / 1982
ORIGEM DA UTM 500 km W 39° 10 000 km S do Equador

FOLHA 149451

CONDER
SIM-SISTEMA DE INFORMAÇÃO METROPOLITANA
CTM-CADASTRO TÉCNICO METROPOLITANO

SECRETARIA DO PLANEJAMENTO, CIÊNCIA E TECNOLOGIA
COMPANHIA DE DESENVOLVIMENTO DA REGIÃO METROPOLITANA DE SALVADOR
GERÊNCIA DE INFORMAÇÃO-COORDENAÇÃO DO SISTEMA CARTOGRÁFICO
PREFEITURA MUNICIPAL DO SALVADOR
SECRETARIA DE FINANÇAS-COMISSÃO DE IMPLANTAÇÃO DA NUMERAÇÃO MÉTRICA LINEAR

FOLHA 149451

CONDER
SIM-SISTEMA DE INFORMAÇÃO METROPOLITANA
CTM-CADASTRO TÉCNICO METROPOLITANO

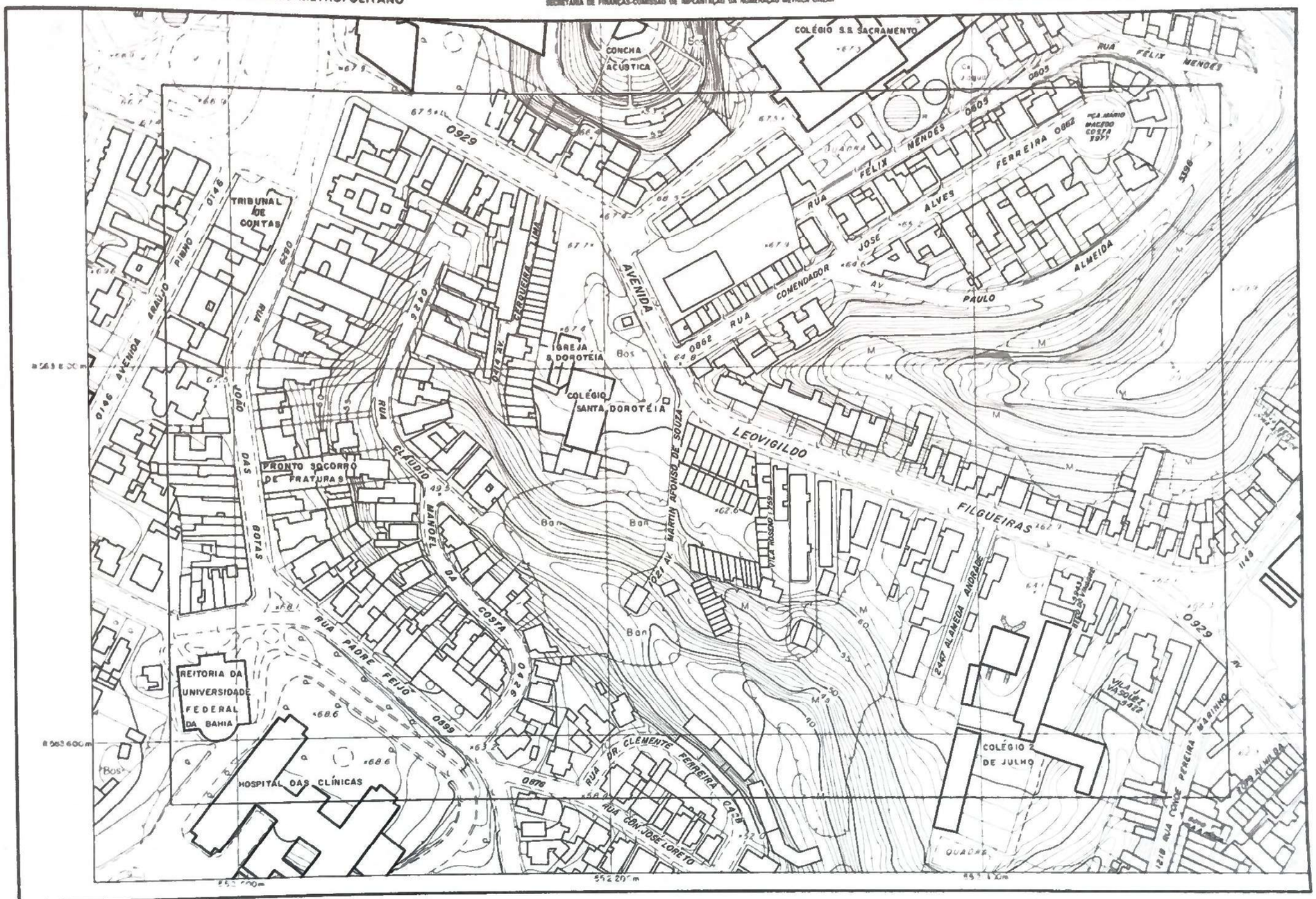

0m 20 40 60 80 100
ESCALA 1:2000

BASE CARTOGRÁFICA Sistema Cartográfico SICAR / 1982
ORIGEM DA UTM 500 km W 39° 10 000 km S do Equador

ARTICULAÇÃO DA FOLHA		
149416	149425	149426
149442	149451	149452
149444	149453	149454

SITUAÇÃO		
MUNICÍPIO/SUBDISTRITO	ZONA DE INFORMAÇÃO	
SALVADOR		
Valores	14	16
FOLHA SICAR NÚMERO 149450		

0m 20 40 60 80 100
ESCALA 1:2000

BASE CARTOGRÁFICA Sistema Cartográfico SICAR / 1982
ORIGEM DA UTM 500 km W 39° 10 000 km S do Equador

FOLHA 149452

CONDER
SIM-SISTEMA DE INFORMAÇÃO METROPOLITANA
CTM-CADASTRO TÉCNICO METROPOLITANO

SECRETARIA DO PLANEJAMENTO, CIÊNCIA E TECNOLOGIA
COMPANHIA DE DESENVOLVIMENTO DA REGIÃO METROPOLITANA DE SALVADOR
GERÊNCIA DE INFORMAÇÃO-COORDENAÇÃO DO SISTEMA CARTOGRÁFICO
PREFEITURA MUNICIPAL DO SALVADOR
SECRETARIA DE FINANÇAS-COMISSÃO DE IMPLANTAÇÃO DA NUMERAÇÃO MÉTRICA LINEAR

FOLHA 149452

CONDER
SIM-SISTEMA DE INFORMAÇÃO METROPOLITANA
CTM-CADASTRO TÉCNICO METROPOLITANO

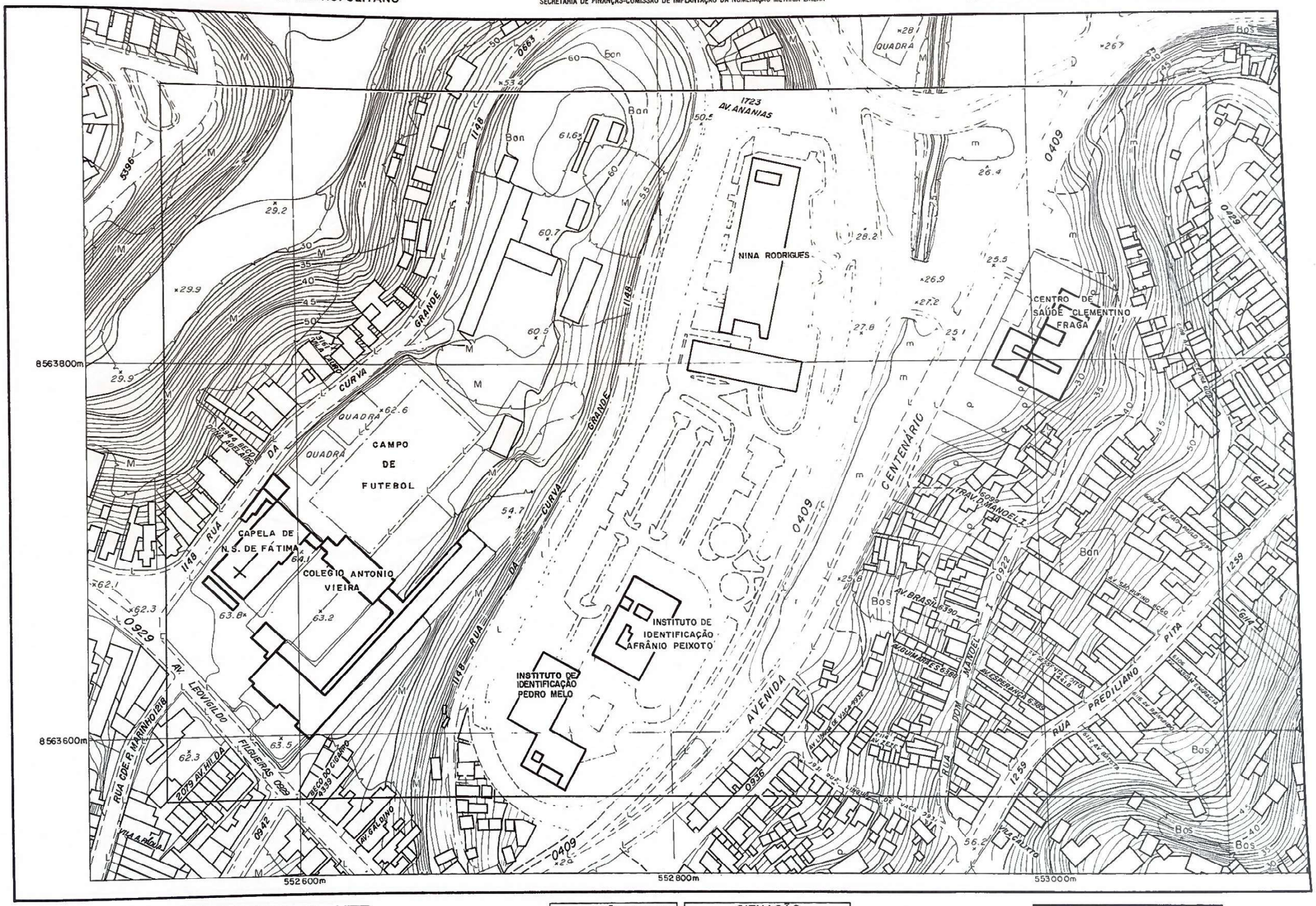

0m 20 40 60 80 100
ESCALA 1:2000

BASE CARTOGRÁFICA: Sistema Cartográfico SICAR / 1982
ORIGEM DA UTM: 500 km W 39°; 10.000 km S do Equador

ARTICULAÇÃO DA FOLHA		
149425	149426	149435
149451	149452	149461
149453	149454	149463

SITUAÇÃO		
MUNICÍPIO/SUBDISTRITO	ZONA DE INFORMAÇÃO	
SALVADOR Vitória	16	
FOLHA SICAR NÚMERO: 149450		

0m 20 40 60 80 100
ESCALA 1:2000

BASE CARTOGRÁFICA Sistema Cartográfico - SICAR / 1982
ORIGEM DA UTM 500 km W 39°. 10 000 km S do Equador

FOLHA 149453

CONDER
SIM-SISTEMA DE INFORMAÇÃO METROPOLITANA
CTM-CADASTRO TÉCNICO METROPOLITANO

SECRETARIA DO PLANEJAMENTO, CIÊNCIA E TECNOLOGIA
COMPANHIA DE DESENVOLVIMENTO DA REGIÃO METROPOLITANA DE SALVADOR
GERÊNCIA DE INFORMAÇÃO-COORDENAÇÃO DO SISTEMA CARTOGRÁFICO
PREFEITURA MUNICIPAL DO SALVADOR
SECRETARIA DE FINANÇAS-COMISSÃO DE IMPLANTAÇÃO DA NUMERAÇÃO MÉTRICA LINEAR

FOLHA 149453

CONDER
SIM-SISTEMA DE INFORMAÇÃO METROPOLITANA
CTM-CADASTRO TÉCNICO METROPOLITANO

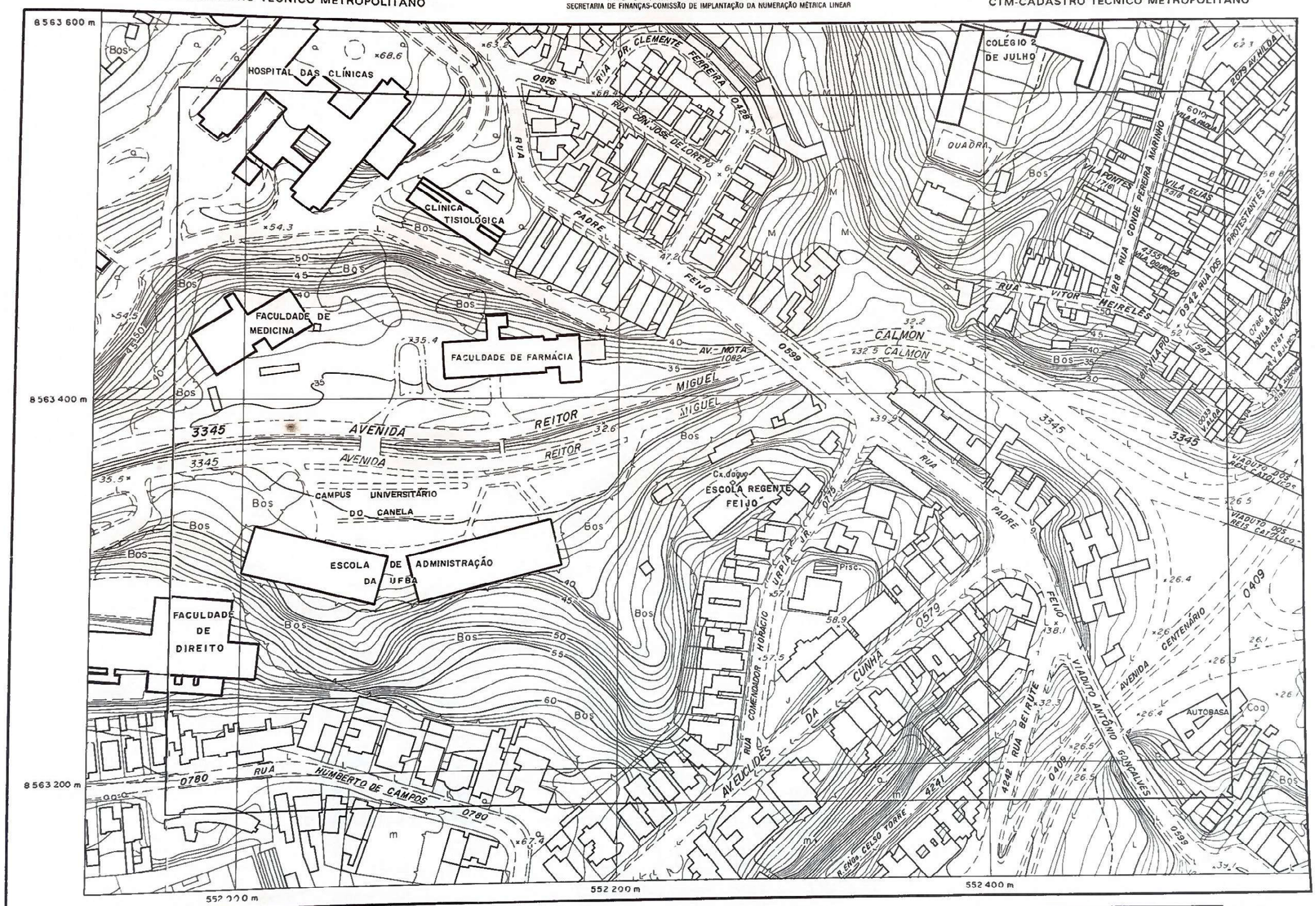

BASE CARTOGRÁFICA: Sistema Cartográfico SICAR / 1982
ORIGEM DA UTM: 500 km W 39°, 10.000 km S do Equador

ARTICULAÇÃO DA FOLHA		
149442	149451	149452
149444	149453	149454
149446	149455	149456

SITUAÇÃO		
MUNICÍPIO/SUBDISTRITO	ZONA DE INFORMAÇÃO	
SALVADOR Vitoria	10	11
FOLHA SICAR NÚMERO: 149 450	14	16

0Om 20 40 60 80 100
ESCALA 1:2000

BASE CARTOGRÁFICA: Sistema Cartográfico - SICAR / 1982
ORIGEM DA UTM: 500 km W 39°, 10.000 km S do Equador

FOLHA 149454

CONDER
SIM-SISTEMA DE INFORMAÇÃO METROPOLITANA
CTM-CADASTRO TÉCNICO METROPOLITANO

SECRETARIA DO PLANEJAMENTO, CIÊNCIA E TECNOLOGIA
COMPANHIA DE DESENVOLVIMENTO DA REGIÃO METROPOLITANA DE SALVADOR
GERÊNCIA DE INFORMAÇÃO-COORDENAÇÃO DO SISTEMA CARTOGRÁFICO
PREFEITURA MUNICIPAL DO SALVADOR
SECRETARIA DE FINANÇAS-COMISSÃO DE IMPLANTAÇÃO DA NUMERAÇÃO MÉTRICA LINEAR

FOLHA 149454

CONDER
SIM-SISTEMA DE INFORMAÇÃO METROPOLITANA
CTM-CADASTRO TÉCNICO METROPOLITANO

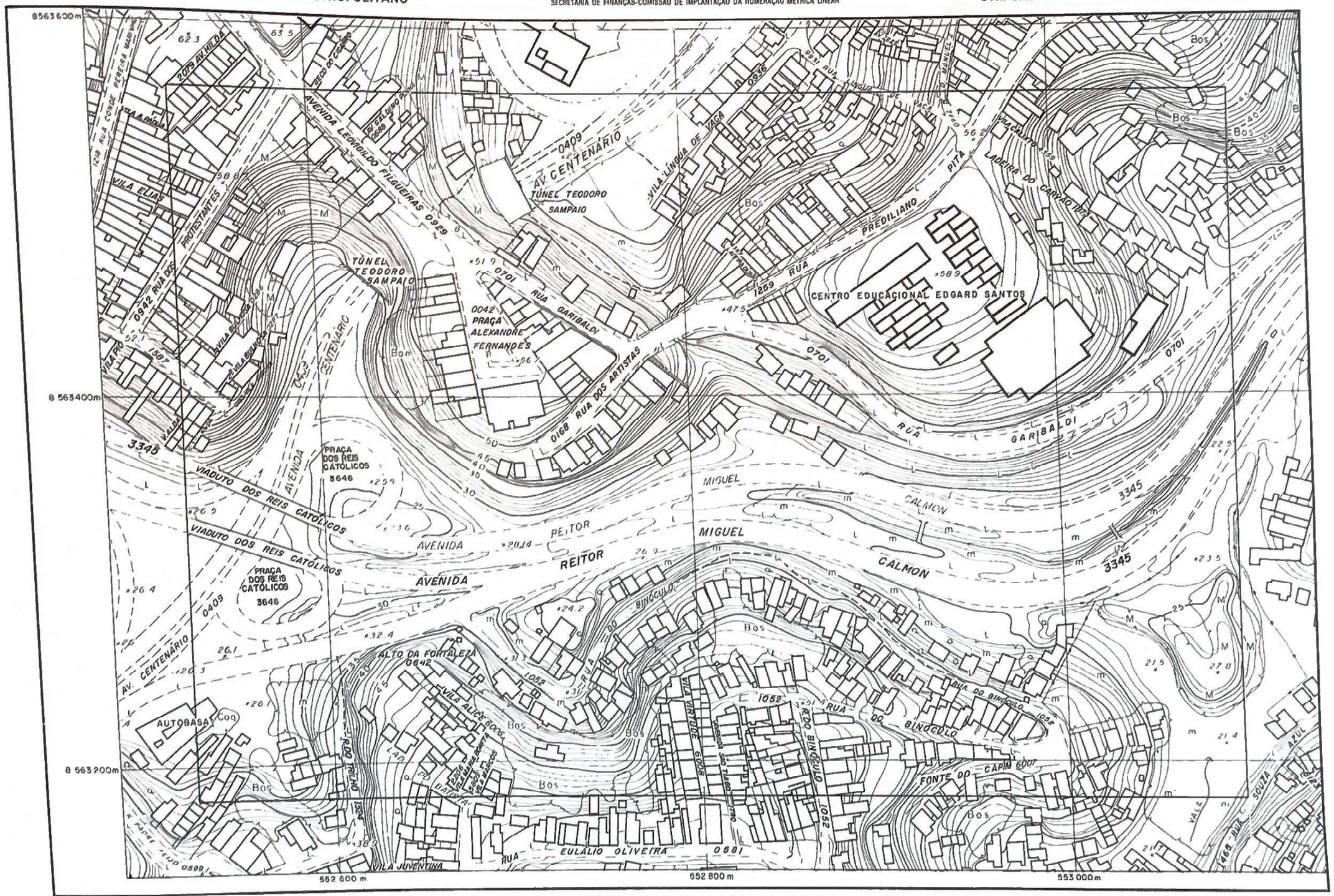

0m 20 40 60 80 100
ESCALA 1:2000

BASE CARTOGRÁFICA Sistema Cartográfico SICAR / 1982
ORIGEM DA UTM 500 km W 39°. 10 000 km S do Equador

ARTICULAÇÃO DA FOLHA		
149451	149452	149461
149453	149454	149463
149455	149456	149465

SITUAÇÃO		
MUNICÍPIO/SUBDISTRITO	ZONA DE INFORMAÇÃO	
SALVADOR Vitória	11	16
FOLHA SICAR NÚMERO 149450		

0m 20 40 60 80 100
ESCALA 1:2000

BASE CARTOGRÁFICA Sistema Cartográfico - SICAR / 1982
ORIGEM DA UTM 500 km W 39°. 10 000 km S do Equador

FOLHA 149455

CONDER
SIM-SISTEMA DE INFORMAÇÃO METROPOLITANA
CTM-CADASTRO TÉCNICO METROPOLITANO

SECRETARIA DO PLANEJAMENTO, CIÊNCIA E TECNOLOGIA
COMPANHIA DE DESENVOLVIMENTO DA REGIÃO METROPOLITANA DE SALVADOR
GERÊNCIA DE INFORMAÇÃO-COORDENAÇÃO DO SISTEMA CARTOGRÁFICO
PREFEITURA MUNICIPAL DO SALVADOR
SECRETARIA DE FINANÇAS-COMISSÃO DE IMPLANTAÇÃO DA NUMERAÇÃO MÉTRICA LINEAR

FOLHA 149455

CONDER
SIM-SISTEMA DE INFORMAÇÃO METROPOLITANA
CTM-CADASTRO TÉCNICO METROPOLITANO

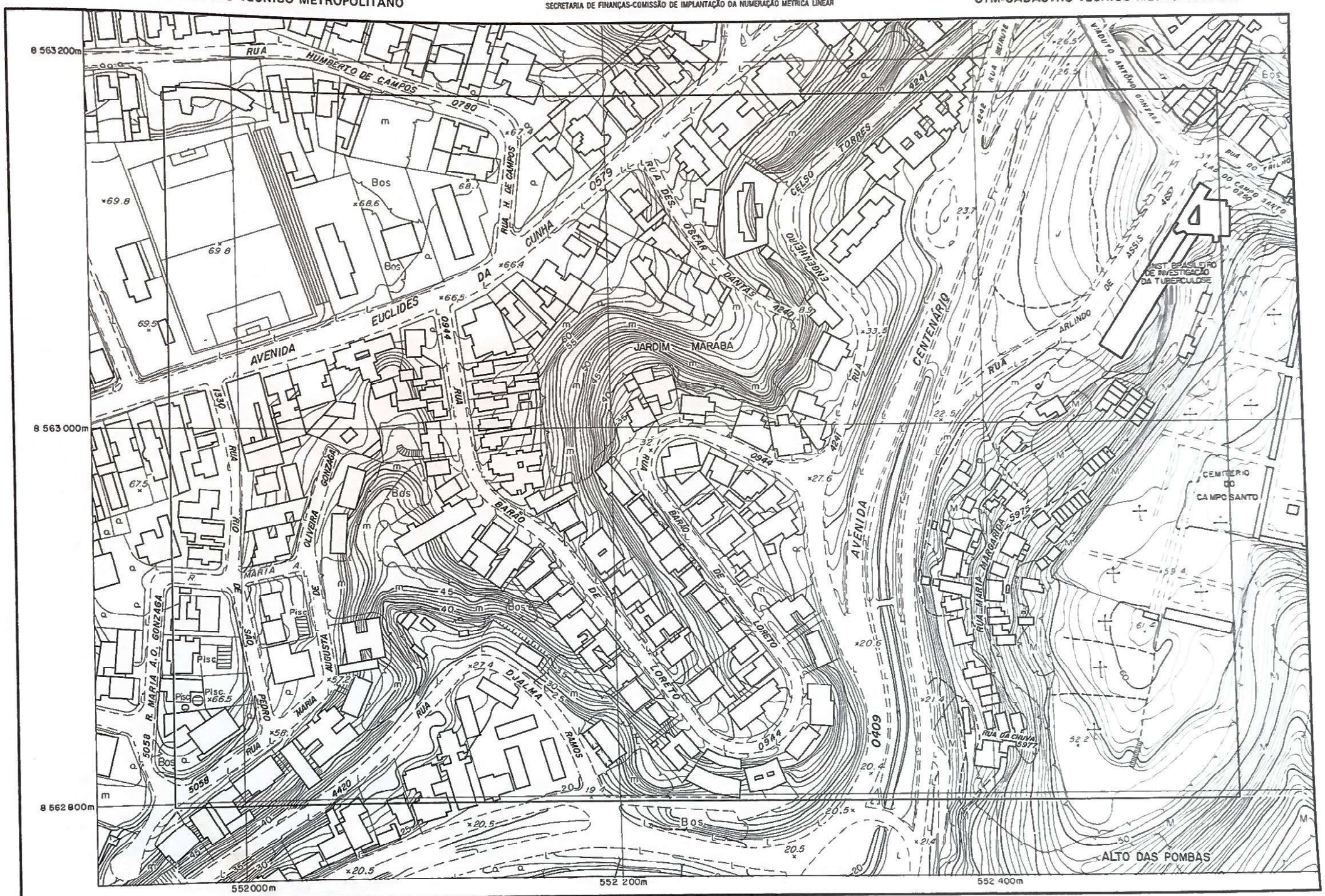

0m 20 40 60 80 100
ESCALA 1:2000

BASE CARTOGRÁFICA: Sistema Cartográfico SICAR / 1982
ORIGEM DA UTM: 500 km W 39° ; 10.000 km S do Equador

ARTICULAÇÃO DA FOLHA		
149444	149453	149454
149446	149455	149456
156212	156221	156222

SITUAÇÃO		
MUNICÍPIO/SUBDISTRITO	ZONA DE INFORMAÇÃO	
SALVADOR Vitória	10	11
FOLHA SICAR NÚMERO: 149 450		

0m 20 40 60 80 100
ESCALA 1:2000

BASE CARTOGRÁFICA Sistema Cartografico - SICAR / 1982
ORIGEM DA UTM 500 km W 39°, 10 000 km S do Equador

FOLHA 149456

CONDER
SIM-SISTEMA DE INFORMAÇÃO METROPOLITANA
CTM-CADASTRO TÉCNICO METROPOLITANO

SECRETARIA DO PLANEJAMENTO, CIÊNCIA E TECNOLOGIA
COMPANHIA DE DESENVOLVIMENTO DA REGIÃO METROPOLITANA DE SALVADOR
GERÊNCIA DE INFORMAÇÃO-COORDENAÇÃO DO SISTEMA CARTOGRÁFICO
PREFEITURA MUNICIPAL DO SALVADOR
SECRETARIA DE FINANÇAS-COMISSÃO DE IMPLANTAÇÃO DA NUMERAÇÃO MÉTRICA LINEAR

FOLHA 149456

CONDER
SIM-SISTEMA DE INFORMAÇÃO METROPOLITANA
CTM-CADASTRO TÉCNICO METROPOLITANO

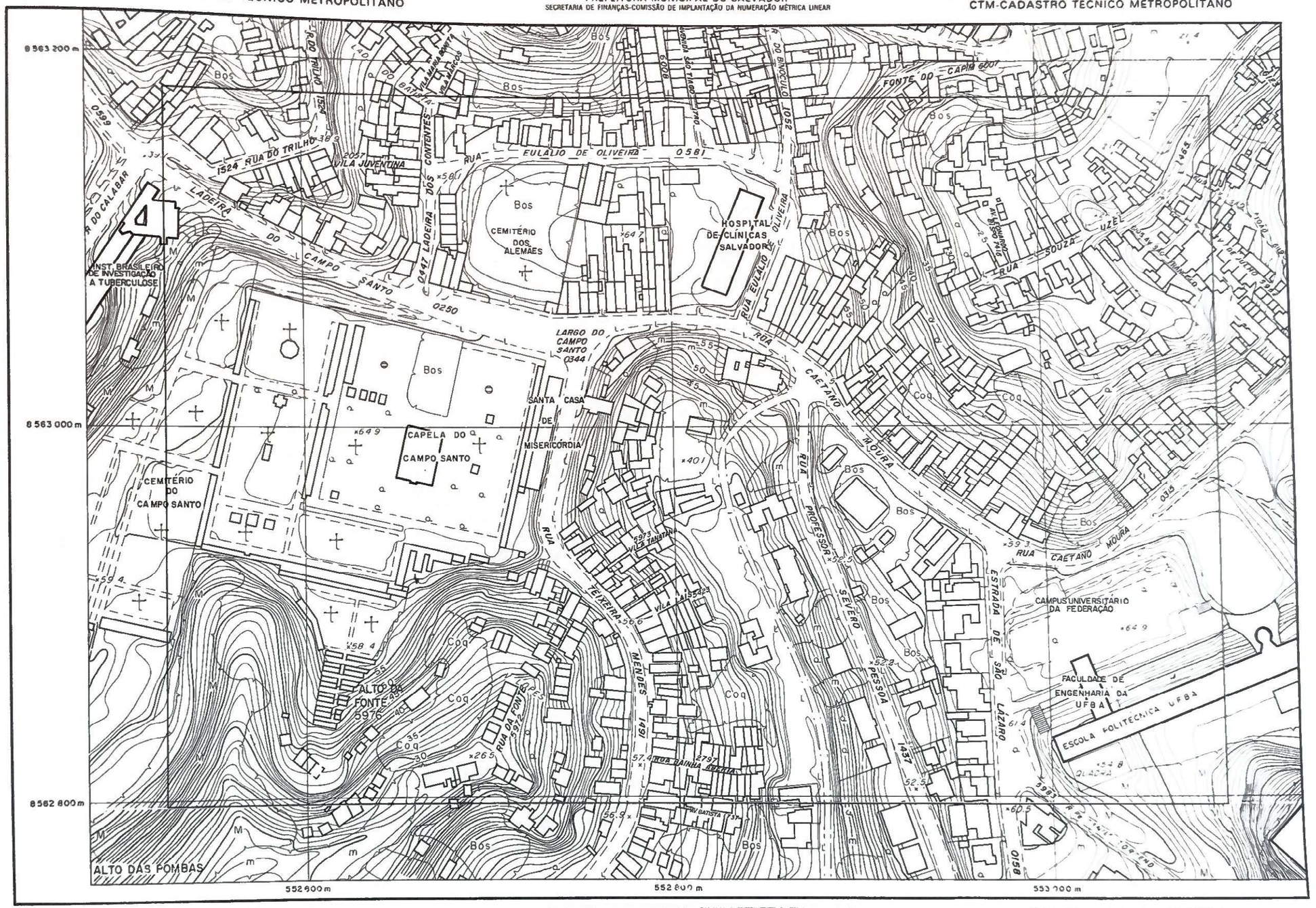

0m 20 40 60 80 100
ESCALA 1:2000

BASE CARTOGRÁFICA Sistema Cartográfico SICAR / 1982
ORIGEM DA UTM 500 km W 39°, 10 000 km S do Equador

ARTICULAÇÃO DA FOLHA		
149453	149454	149463
149455	149456	149465
156221	156222	156231

SITUAÇÃO		
MUNICÍPIO/SUBDISTRITO	ZONA DE INFORMAÇÃO	
SALVADOR Vitória	3	11
FOLHA SICAR NÚMERO 149 450		

0m 20 40 60 80 100
ESCALA 1:2000

BASE CARTOGRAFICA Sistema Cartografico - SICAR / 1982
ORIGEM DA UTM 500 km W 39°, 10 000 km S do Equador

FOLHA 149461

CONDER
SIM-SISTEMA DE INFORMAÇÃO METROPOLITANA
CTM-CADASTRO TÉCNICO METROPOLITANO

SECRETARIA DO PLANEJAMENTO, CIÊNCIA E TECNOLOGIA
COMPANHIA DE DESENVOLVIMENTO DA REGIÃO METROPOLITANA DE SALVADOR
GERÊNCIA DE INFORMAÇÃO-COORDENAÇÃO DO SISTEMA CARTOGRÁFICO
PREFEITURA MUNICIPAL DO SALVADOR
SECRETARIA DE FINANÇAS-COMISSÃO DE IMPLANTAÇÃO DA NUMERAÇÃO MÉTRICA LINEAR

FOLHA 149461

CONDER
SIM-SISTEMA DE INFORMAÇÃO METROPOLITANA
CTM-CADASTRO TÉCNICO METROPOLITANO

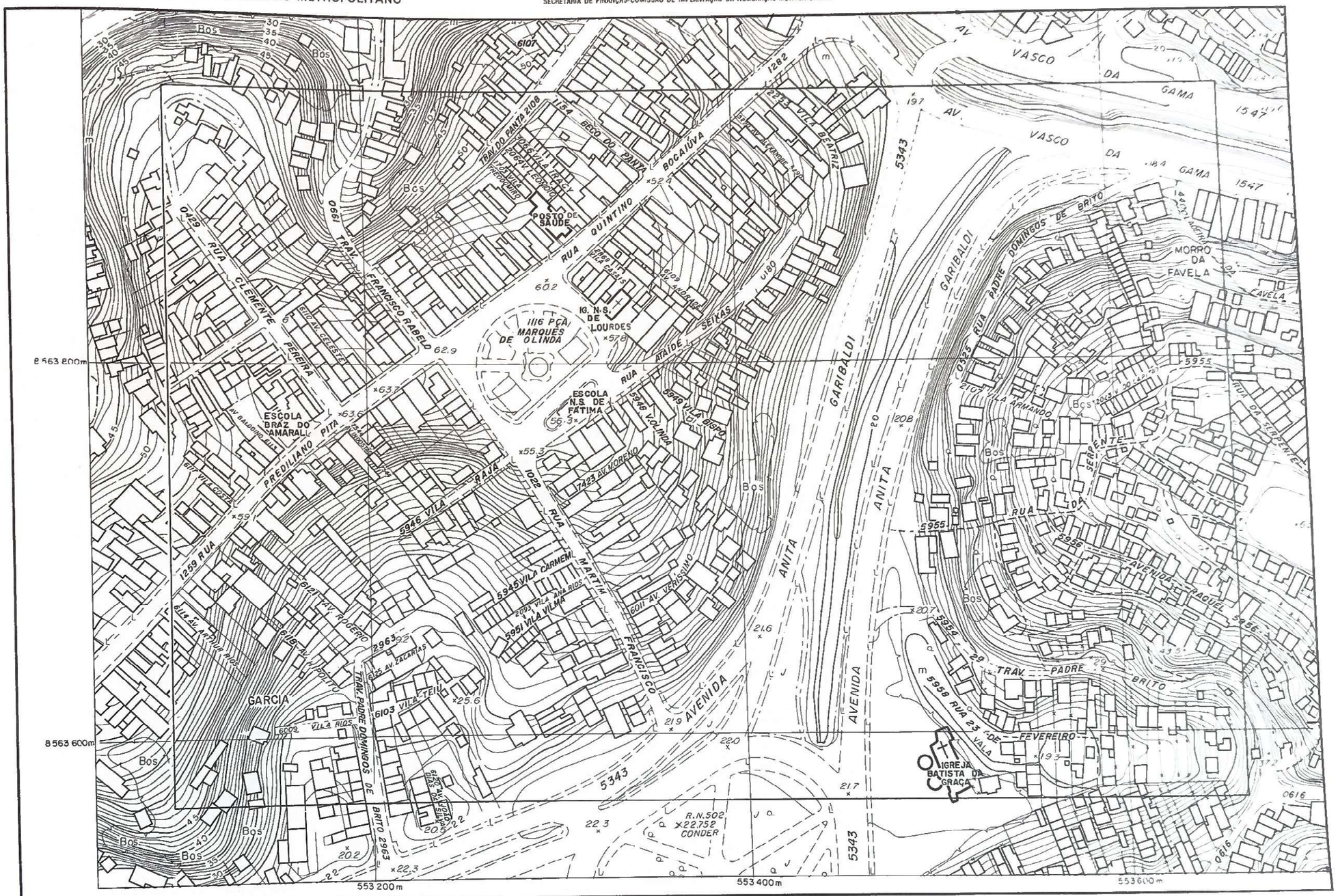

ARTICULAÇÃO DA FOLHA		
149426	149435	149436
149452	149461	149462
149454	149463	149464

SITUAÇÃO		
MUNICÍPIO/SUBDISTRITO	ZONA DE INFORMAÇÃO	
SALVADOR * Vitória	12	16
FOLHA SICAR NÚMERO 149460	18	

BASE CARTOGRÁFICA: Sistema Cartográfico SICAR / 1982
ORIGEM DA UTM: 500 km W 39° ; 10.000 km S do Equador

0m 20 40 60 80 100
ESCALA 1:2000

BASE CARTOGRÁFICA Sistema Cartográfico - SICAR / 1982
ORIGEM DA UTM 500 km W 39° 10 000 km S do Equador

FOLHA 149462

CONDER
SIM-SISTEMA DE INFORMAÇÃO METROPOLITANA
CTM-CADASTRO TÉCNICO METROPOLITANO

SECRETARIA DO PLANEJAMENTO, CIÊNCIA E TECNOLOGIA
COMPANHIA DE DESENVOLVIMENTO DA REGIÃO METROPOLITANA DE SALVADOR
GERÊNCIA DE INFORMAÇÃO-COORDENAÇÃO DO SISTEMA CARTOGRÁFICO
PREFEITURA MUNICIPAL DO SALVADOR
SECRETARIA DE FINANÇAS-COMISSÃO DE IMPLANTAÇÃO DA NUMERAÇÃO MÉTRICA LINEAR

FOLHA 149462

CONDER
SIM-SISTEMA DE INFORMAÇÃO METROPOLITANA
CTM-CADASTRO TÉCNICO METROPOLITANO

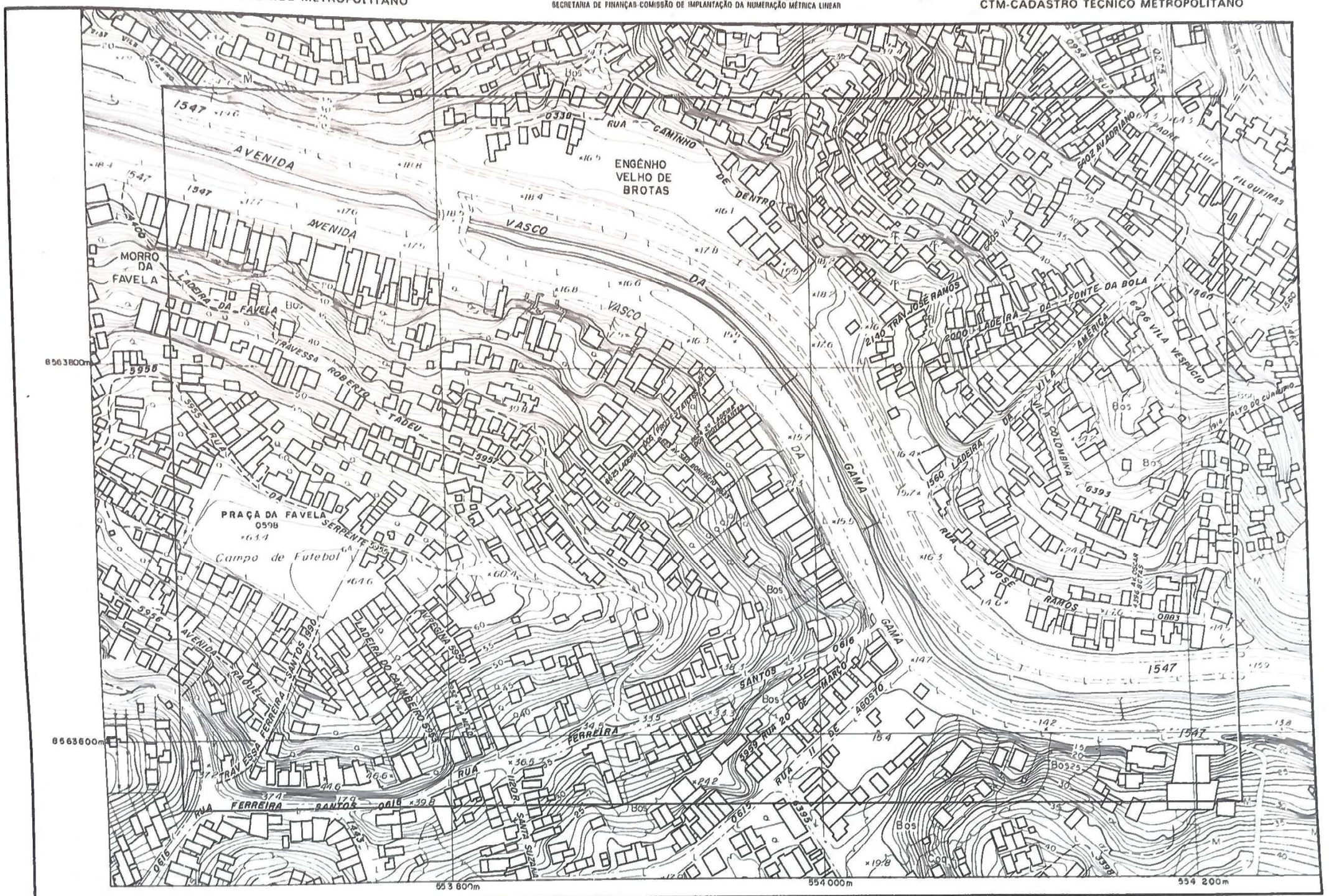

0m 20 40 60 80 100

ESCALA 1:2000

BASE CARTOGRÁFICA Sistema Cartográfico SICAR / 1982
ORIGEM DA UTM 500 km W 39° ; 10 000 km S do Equador

ARTICULAÇÃO DA FOLHA		
149 435	149 436	150315
149461	149 462	150341
149463	149 464	150343

SITUAÇÃO		
MUNICÍPIO/SUBDISTRITO	ZONA DE INFORMAÇÃO	
SALVADOR # Vitória	12	18
FOLHA SICAR NÚMERO: 149 460		

0m 20 40 60 80 100

ESCALA 1:2000

BASE CARTOGRÁFICA Sistema Cartográfico - SICAR / 1982
ORIGEM DA UTM 500 km W 39° ; 10 000 km S do Equador

FOLHA 149463

CONDER
SIM-SISTEMA DE INFORMAÇÃO METROPOLITANA
CTM-CADASTRO TÉCNICO METROPOLITANO

SECRETARIA DO PLANEJAMENTO, CIÊNCIA E TECNOLOGIA
COMPANHIA DE DESENVOLVIMENTO DA REGIÃO METROPOLITANA DE SALVADOR
GERÊNCIA DE INFORMAÇÃO-COORDENAÇÃO DO SISTEMA CARTOGRÁFICO
PREFEITURA MUNICIPAL DO SALVADOR
SECRETARIA DE FINANÇAS-COMISSÃO DE IMPLANTAÇÃO DA NUMERAÇÃO MÉTRICA LINEAR

FOLHA 149463

CONDER
SIM-SISTEMA DE INFORMAÇÃO METROPOLITANA
CTM-CADASTRO TÉCNICO METROPOLITANO

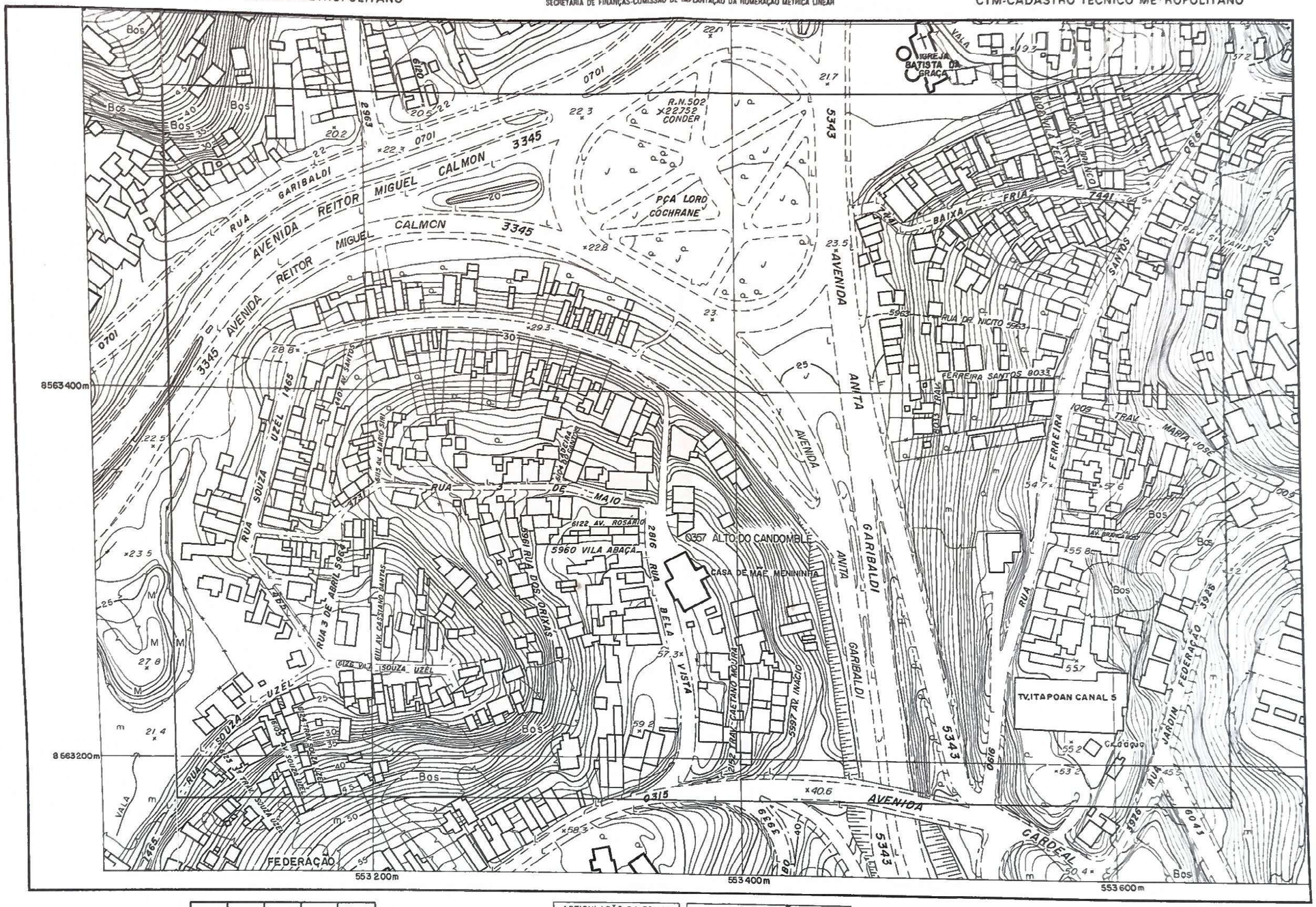

0m 20 40 60 80 100
ESCALA 1:2000

BASE CARTOGRÁFICA Sistema Cartografico SICAR / 1982
ORIGEM DA UTM 500 km W 39° 10 000 km S do Equador

ARTICULAÇÃO DA FOLHA		
149452	149461	149462
149454	149463	149464
149456	149465	149466

SITUAÇÃO		
MUNICÍPIO/SUBDISTRITO	ZONA DE INFORMAÇÃO	
SALVADOR		
Vitória	1	11
FOLHA SICAR NUMERO 149460	12	

0m 20 40 60 80 100
ESCALA 1:2000

BASE CARTOGRAFICA Sistema Cartografico - SICAR / 1982
ORIGEM DA UTM 500 km W 39°. 10 000 km S do Equador

FOLHA 149464

CONDER
SIM-SISTEMA DE INFORMAÇÃO METROPOLITANA
CTM-CADASTRO TÉCNICO METROPOLITANO

SECRETARIA DO PLANEJAMENTO, CIÊNCIA E TECNOLOGIA
COMPANHIA DE DESENVOLVIMENTO DA REGIÃO METROPOLITANA DE SALVADOR
GERÊNCIA DE INFORMAÇÃO-COORDENAÇÃO DO SISTEMA CARTOGRÁFICO
PREFEITURA MUNICIPAL DO SALVADOR
SECRETARIA DE FINANÇAS-COMISSÃO DE IMPLANTAÇÃO DA NUMERAÇÃO MÉTRICA LINEAR

FOLHA 149464

CONDER
SIM-SISTEMA DE INFORMAÇÃO METROPOLITANA
CTM-CADASTRO TÉCNICO METROPOLITANO

BASE CARTOGRÁFICA Sistema Cartográfico SICAR / 1982
ORIGEM DA UTM 500 km W 39°, 10.000 km S do Equador

ARTICULAÇÃO DA FOLHA		
149461	149462	150341
149463	149464	150343
149465	149466	150345

SITUAÇÃO		
MUNICÍPIO/SUBDISTRITO	ZONA DE INFORMAÇÃO	
SALVADOR		
Vitória	12	
FOLHA SICAR NÚMERO 149460		

0m 20 40 60 80 100
ESCALA 1:2000

BASE CARTOGRÁFICA Sistema Cartográfico - SICAR / 1982
ORIGEM DA UTM 500 km W 39°, 10.000 km S do Equador

FOLHA 149465

CONDER
SIM-SISTEMA DE INFORMAÇÃO METROPOLITANA
CTM-CADASTRO TÉCNICO METROPOLITANO

SECRETARIA DO PLANEJAMENTO, CIÊNCIA E TECNOLOGIA
COMPANHIA DE DESENVOLVIMENTO DA REGIÃO METROPOLITANA DE SALVADOR
GERÊNCIA DE INFORMAÇÃO-COORDENAÇÃO DO SISTEMA CARTOGRÁFICO
PREFEITURA MUNICIPAL DO SALVADOR
SECRETARIA DE FINANÇAS-COMISSÃO DE IMPLANTAÇÃO DA NUMERAÇÃO MÉTRICA LINEAR

FOLHA 149465

CONDER
SIM-SISTEMA DE INFORMAÇÃO METROPOLITANA
CTM-CADASTRO TÉCNICO METROPOLITANO

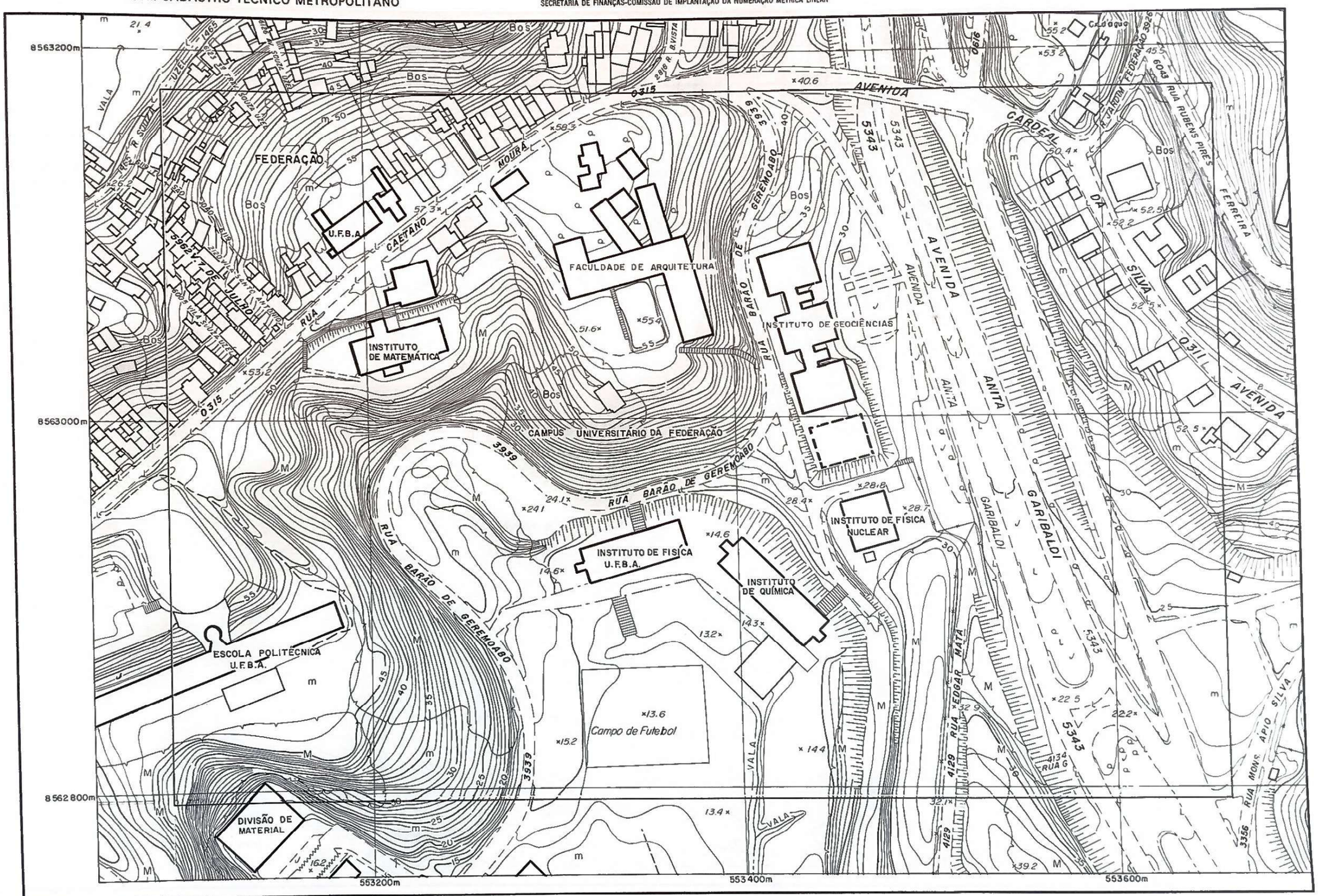

0m 20 40 60 80 100
ESCALA 1:2000

BASE CARTOGRÁFICA: Sistema Cartográfico SICAR / 1982
ORIGEM DA UTM: 500 km W 39°; 10.000 km S do Equador

ARTICULAÇÃO DA FOLHA		
149454	149463	149464
149456	149465	149466
156222	156231	156232

SITUAÇÃO		
MUNICÍPIO/SUBDISTRITO	ZONA DE INFORMAÇÃO	
SALVADOR Vitória	3	11
FOLHA SICAR NÚMERO: 145 460	12	

0m 20 40 60 80 100
ESCALA 1:2000

BASE CARTOGRÁFICA: Sistema Cartográfico - SICAR / 1982
ORIGEM DA UTM: 500 km W 39°, 10 000 km S do Equador

FOLHA 149466

CONDER
SIM-SISTEMA DE INFORMAÇÃO METROPOLITANA
CTM-CADASTRO TÉCNICO METROPOLITANO

SECRETARIA DO PLANEJAMENTO CIÊNCIA E TECNOLOGIA
COMPANHIA DE DESENVOLVIMENTO DA REGIÃO METROPOLITANA DE SALVADOR
GERÊNCIA DE INFORMAÇÃO-COORDENAÇÃO DO SISTEMA CARTOGRÁFICO
PREFEITURA MUNICIPAL DO SALVADOR
SECRETARIA DE FINANÇAS-COMISSÃO DE IMPLANTAÇÃO DA NUMERAÇÃO MÉTRICA LINEAR

FOLHA 149466

CONDER
SIM-SISTEMA DE INFORMAÇÃO METROPOLITANA
CTM-CADASTRO TÉCNICO METROPOLITANO

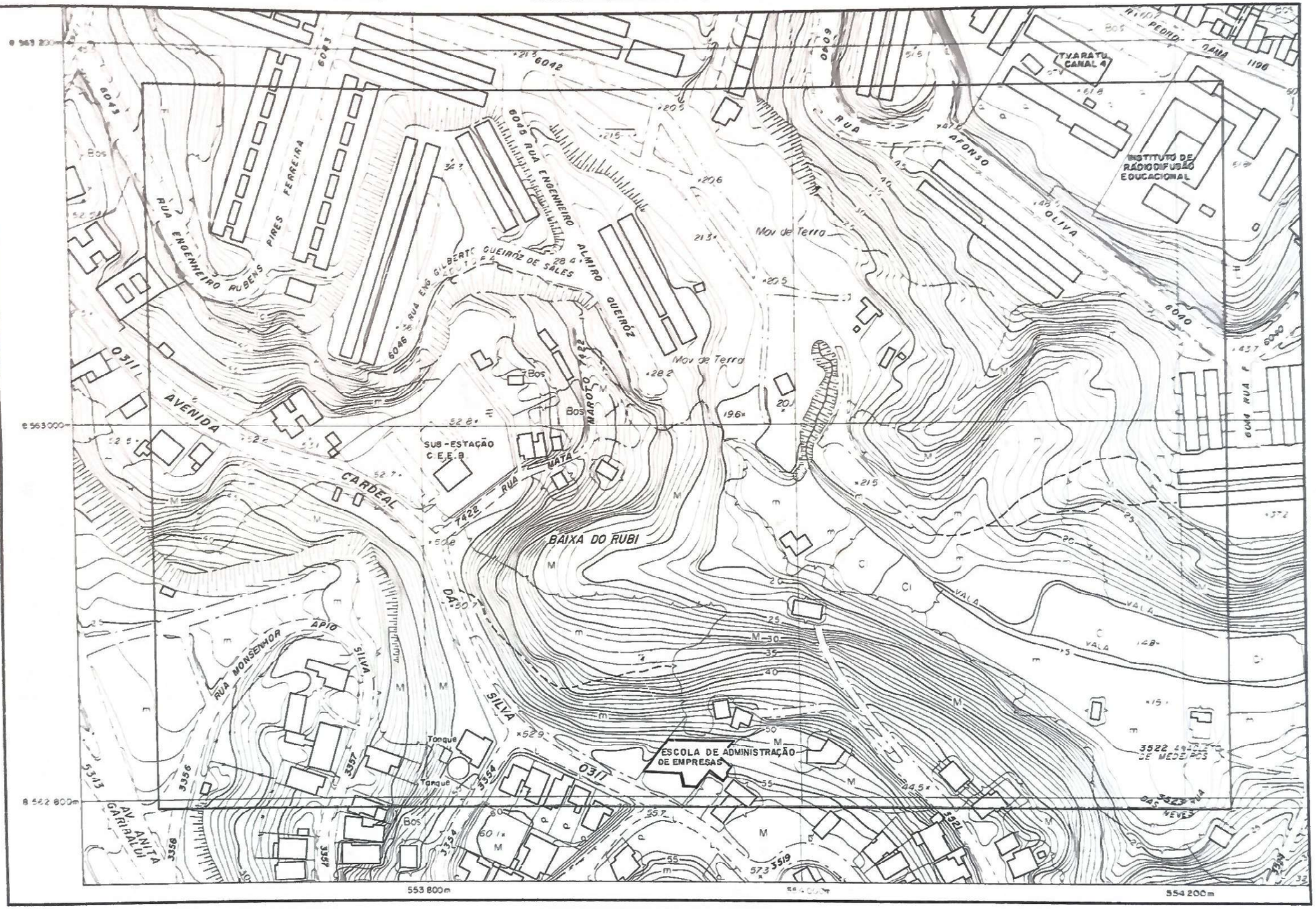

0m 20 40 60 80 100

ESCALA 1:2000

BASE CARTOGRÁFICA Sistema Cartográfico SICAR / 1982
ORIGEM DA UTM 500 km W 39° 10 000 km S do Equador

ARTICULAÇÃO DA FOLHA		
149463	149464	150343
149465	149466	150345
156231	156232	157111

SITUAÇÃO		
MUNICÍPIO/SUBDISTRITO	ZONA DE INFORMAÇÃO	
SALVADOR Vitória	12	
FOLHA SICAR NÚMERO 149460		

0m 20 40 60 80 100

ESCALA 1:2000

BASE CARTOGRÁFICA Sistema Cartográfico - SICAR / 1982
ORIGEM DA UTM 500 km W 39° 10 000 km S do Equador

150

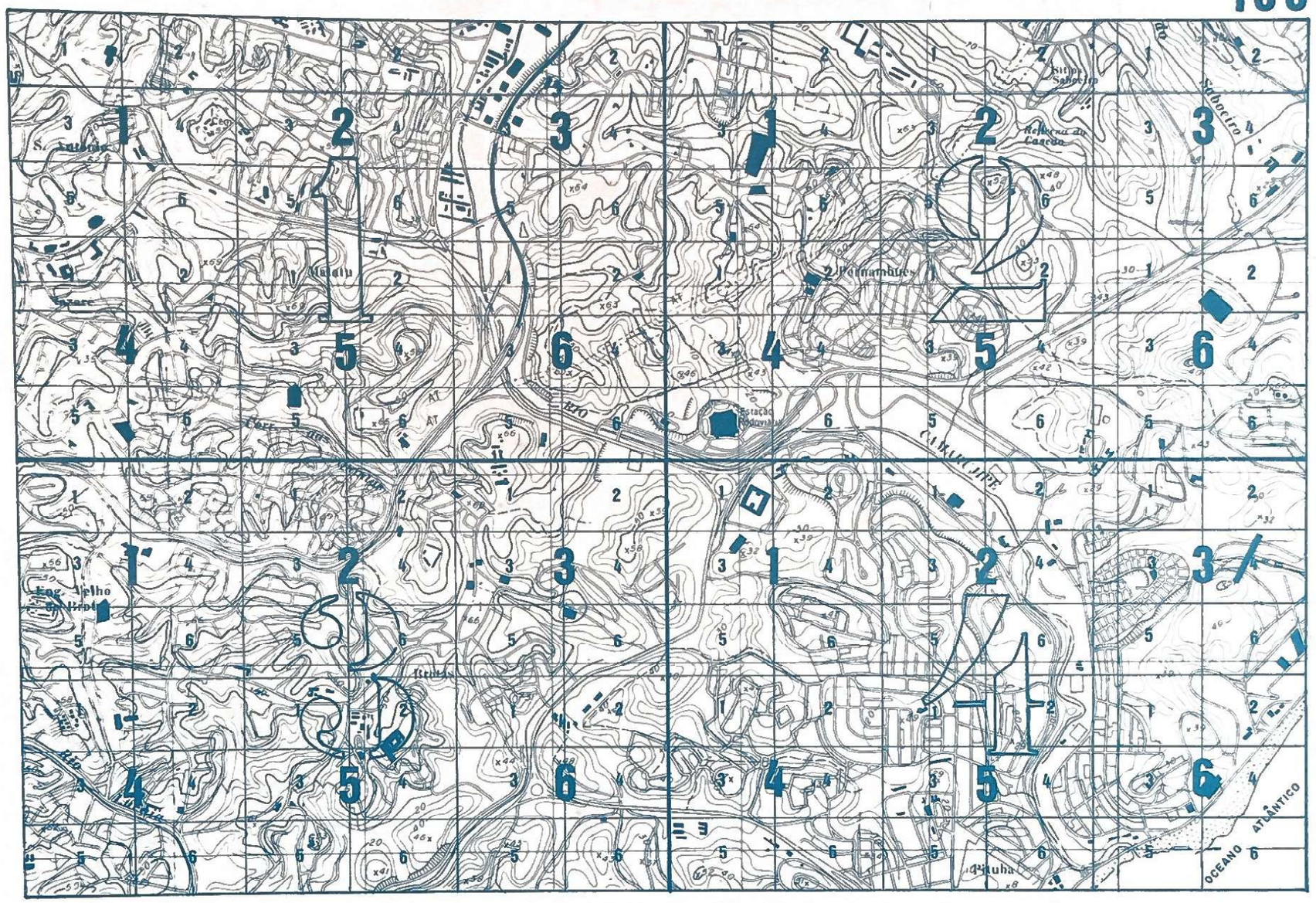

FOLHA 150111

CONDER
SIM-SISTEMA DE INFORMAÇÃO METROPOLITANA
CTM-CADASTRO TÉCNICO METROPOLITANO

SECRETARIA DO PLANEJAMENTO, CIÊNCIA E TECNOLOGIA
COMPANHIA DE DESENVOLVIMENTO DA REGIÃO METROPOLITANA DE SALVADOR
GERÊNCIA DE INFORMAÇÃO-COORDENAÇÃO DO SISTEMA CARTOGRÁFICO
PREFEITURA MUNICIPAL DO SALVADOR
SECRETARIA DE FINANÇAS-COMISSÃO DE IMPLANTAÇÃO DA NUMERAÇÃO MÉTRICA LINEAR

FOLHA 150111

CONDER
SIM-SISTEMA DE INFORMAÇÃO METROPOLITANA
CTM-CADASTRO TÉCNICO METROPOLITANO

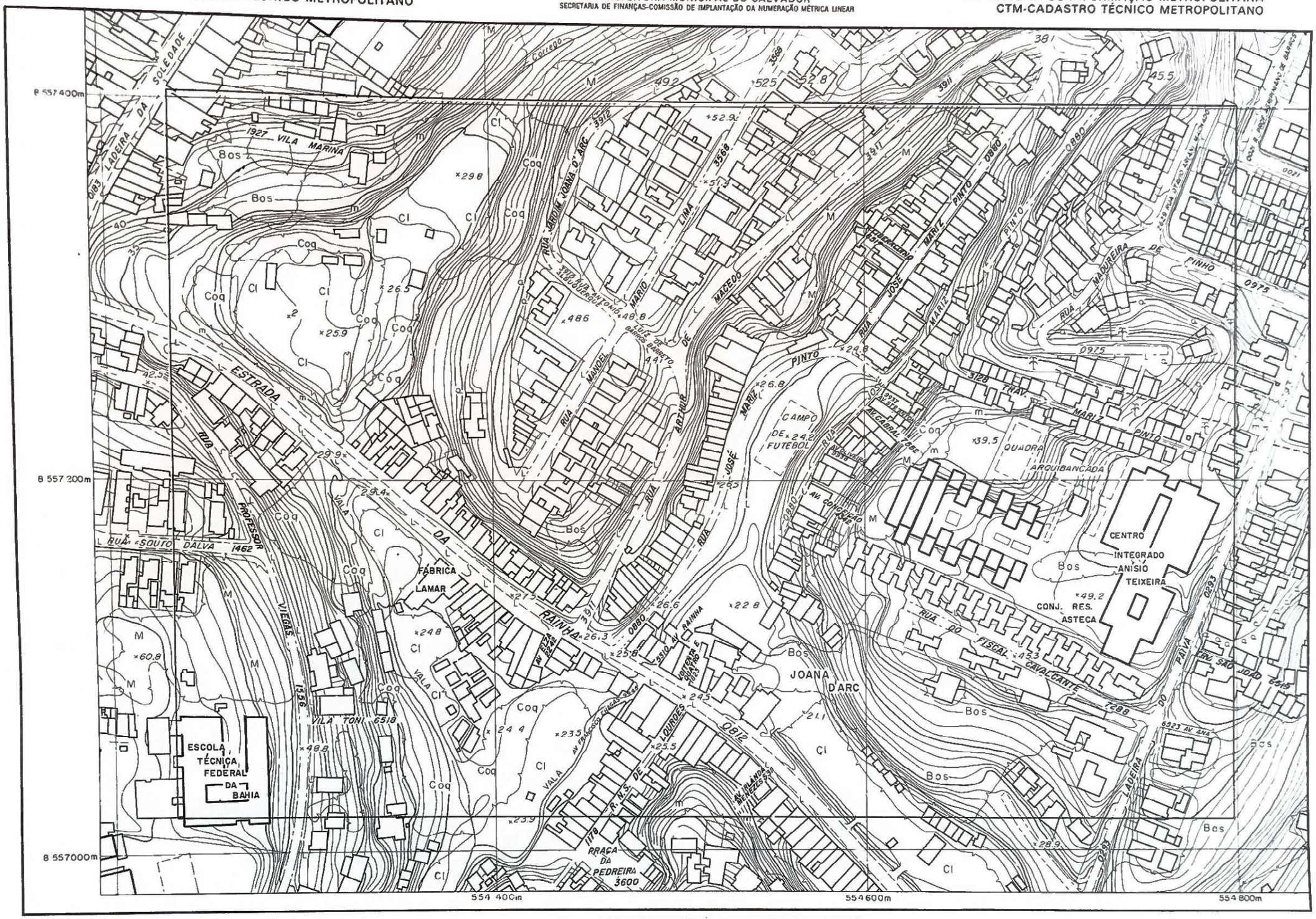

BASE CARTOGRÁFICA: Sistema Cartográfico SICAR / 1982
ORIGEM DA UTM: 500 km W 39°, 10.000 km S do Equador

ARTICULAÇÃO DA FOLHA		
140466	141345	141346
149232	150111	150112
149234	150113	150114

SITUAÇÃO		
MUNICÍPIO/SUBDISTRITO	ZONA DE INFORMAÇÃO	
SALVADOR		
Santo Antonio	32	33
FOLHA SICAR NÚMERO: 150-110		

0m 20 40 60 80 100
ESCALA 1:2000

BASE CARTOGRÁFICA Sistema Cartográfico - SICAR / 1982
ORIGEM DA UTM 500 km W 39°, 10 000 km S do Equador

FOLHA 150112

CONDER
SIM-SISTEMA DE INFORMAÇÃO METROPOLITANA
CTM-CADASTRO TÉCNICO METROPOLITANO

SECRETARIA DO PLANEJAMENTO, CIÊNCIA E TECNOLOGIA
COMPANHIA DE DESENVOLVIMENTO DA REGIÃO METROPOLITANA DE SALVADOR
GERÊNCIA DE INFORMAÇÃO-COORDENAÇÃO DO SISTEMA CARTOGRÁFICO
PREFEITURA MUNICIPAL DO SALVADOR
SECRETARIA DE FINANÇAS-COMISSÃO DE IMPLANTAÇÃO DA NUMERAÇÃO MÉTRICA LINEAR

FOLHA 150112

CONDER
SIM-SISTEMA DE INFORMAÇÃO METROPOLITANA
CTM-CADASTRO TÉCNICO METROPOLITANO

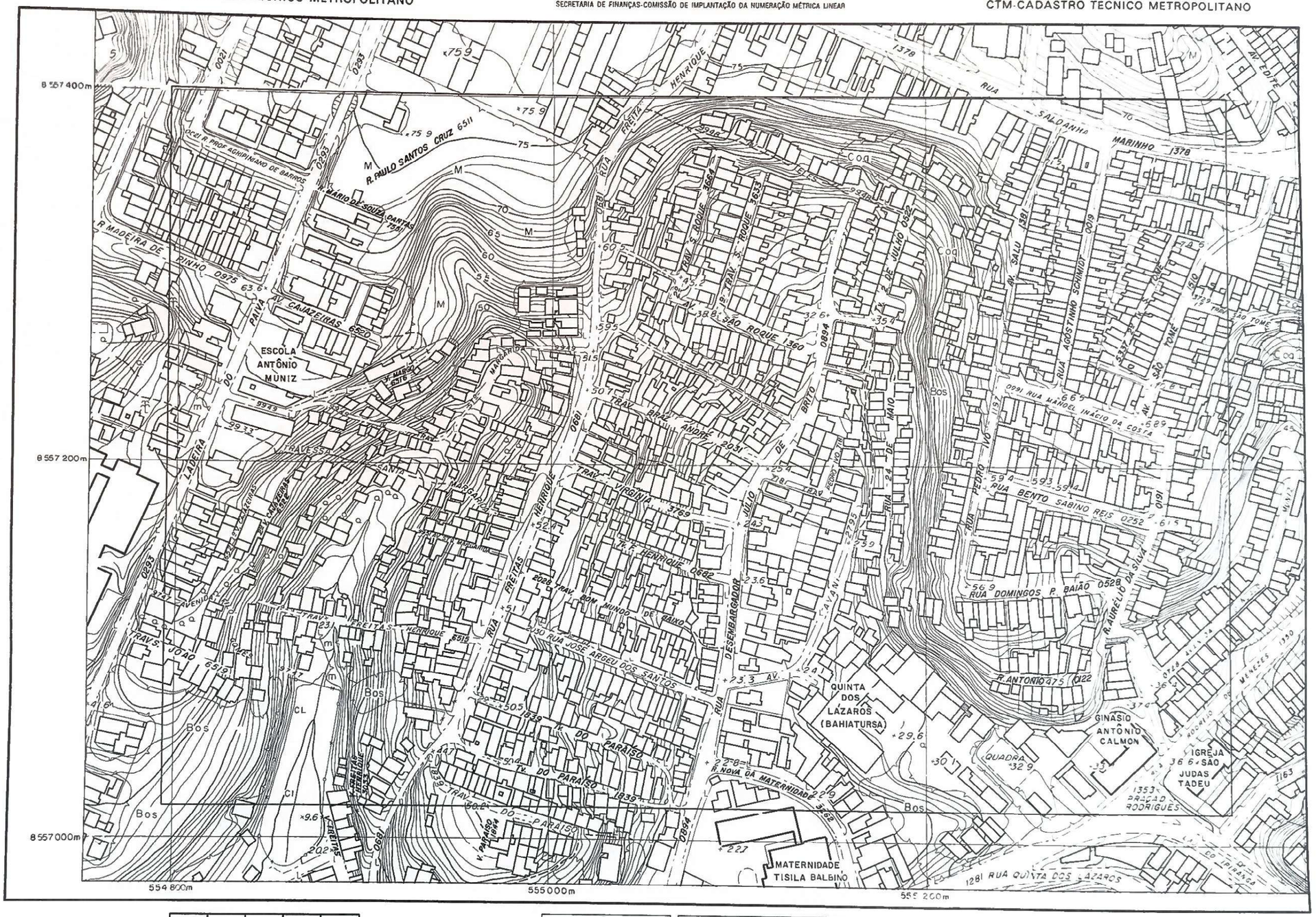

0m 20 40 60 80 100

ESCALA 1:2000

BASE CARTOGRÁFICA Sistema Cartográfico SICAR / 1982
ORIGEM DA UTM 500 km W 39°, 10.000 km S do Equador

ARTICULAÇÃO DA FOLHA		
141345	141346	141355
150111	150112	150121
150113	150114	150123

SITUAÇÃO		
MUNICÍPIO/SUBDISTRITO	ZONA DE INFORMAÇÃO	
SALVADOR		
Santo Antonio	33	34
FOLHA SICAR NÚMERO 150-114		

0m 20 40 60 80 100

ESCALA 1:2000

BASE CARTOGRAFICA Sistema Cartografico - SICAR / 1982
ORIGEM DA UTM 500 km W 39° 10 000 km S do Equador

FOLHA 150113

CONDER
SIM-SISTEMA DE INFORMAÇÃO METROPOLITANA
CTM-CADASTRO TÉCNICO METROPOLITANO

SECRETARIA DO PLANEJAMENTO, CIÊNCIA E TECNOLOGIA
COMPANHIA DE DESENVOLVIMENTO DA REGIÃO METROPOLITANA DE SALVADOR
GERÊNCIA DE INFORMAÇÃO-COORDENAÇÃO DO SISTEMA CARTOGRÁFICO
PREFEITURA MUNICIPAL DO SALVADOR
SECRETARIA DE FINANÇAS-COMISSÃO DE IMPLANTAÇÃO DA NUMERAÇÃO MÉTRICA LINEAR

FOLHA 150113

CONDER
SIM-SISTEMA DE INFORMAÇÃO METROPOLITANA
CTM-CADASTRO TÉCNICO METROPOLITANO

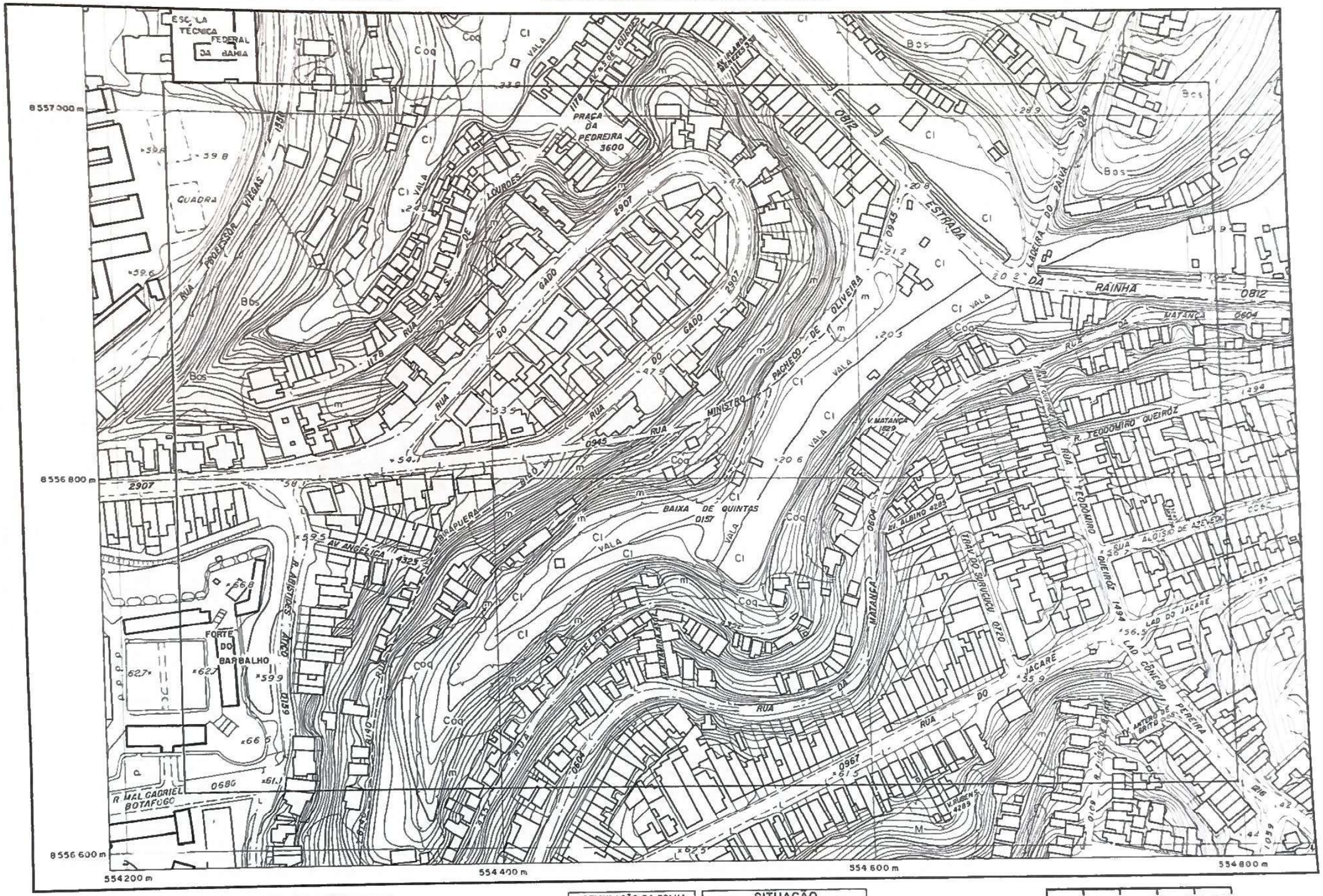

0m 20 40 60 80 100

ESCALA 1:2000

BASE CARTOGRÁFICA Sistema Cartográfico SICAR / 1982
ORIGEM DA UTM 500 km W 39°, 10 000 km S do Equador

ARTICULAÇÃO DA FOLHA		
149232	150111	150112
149234	150113	150114
149236	150115	150116

SITUAÇÃO		
MUNICÍPIO/SUBDISTRITO	ZONA DE INFORMAÇÃO	
SALVADOR		
Santo Antonio	32	33
FOLHA SICAR NÚMERO 150-110		

0m 20 40 60 80 100

ESCALA 1:2000

BASE CARTOGRÁFICA Sistema Cartográfico SICAR / 1982
ORIGEM DA UTM 500 km W 39° 10 000 km S do Equador

FOLHA 150114

CONDER
SIM-SISTEMA DE INFORMAÇÃO METROPOLITANA
CTM-CADASTRO TÉCNICO METROPOLITANO

SECRETARIA DO PLANEJAMENTO, CIÊNCIA E TECNOLOGIA
COMPANHIA DE DESENVOLVIMENTO DA REGIÃO METROPOLITANA DE SALVADOR
GERÊNCIA DE INFORMAÇÃO-COORDENAÇÃO DO SISTEMA CARTOGRÁFICO
PREFEITURA MUNICIPAL DO SALVADOR
SECRETARIA DE FINANÇAS-COMISSÃO DE IMPLANTAÇÃO DA NUMERAÇÃO MÉTRICA LINEAR

FOLHA 150114

CONDER
SIM-SISTEMA DE INFORMAÇÃO METROPOLITANA
CTM-CADASTRO TÉCNICO METROPOLITANO

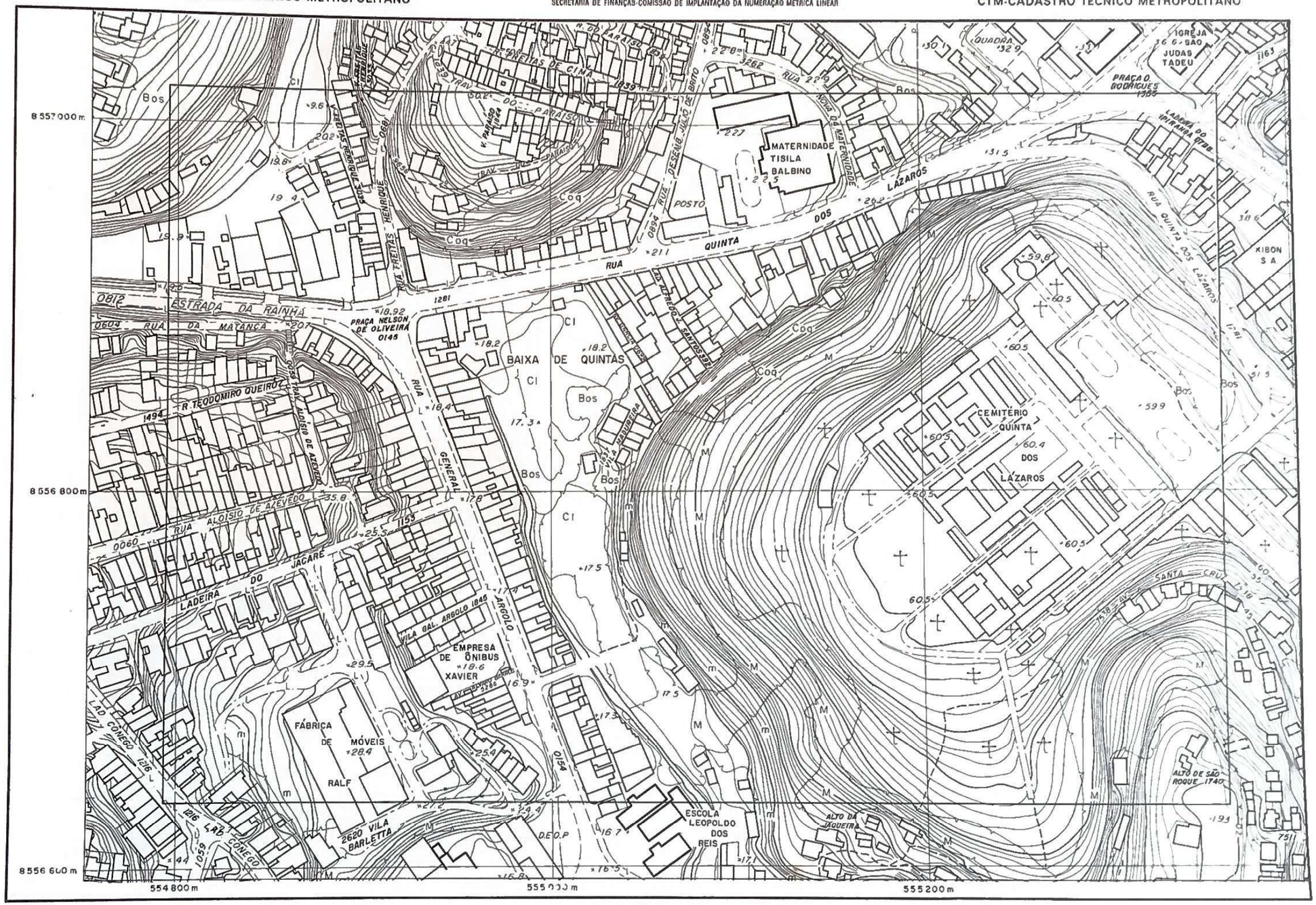

0m 20 40 60 80 100
ESCALA 1:2000

BASE CARTOGRÁFICA: Sistema Cartográfico SICAR / 1982
ORIGEM DA UTM 500 km W 39°, 10.000 km S do Equador

ARTICULAÇÃO DA FOLHA		
150111	150112	150121
150113	150114	150123
150115	150116	150125

SITUAÇÃO		
MUNICÍPIO/SUBDISTRITO	ZONA DE INFORMAÇÃO	
SALVADOR		
Santo Antonio	32	34
FOLHA SICAR NÚMERO 150-110		

0m 20 40 60 80 100
ESCALA 1:2000

BASE CARTOGRÁFICA Sistema Cartográfico - SICAR / 1982
ORIGEM DA UTM 500 km W 39° 10 000 km S do Equador

FOLHA 150115

CONDER
SIM-SISTEMA DE INFORMAÇÃO METROPOLITANA
CTM-CADASTRO TÉCNICO METROPOLITANO

SECRETARIA DO PLANEJAMENTO, CIÊNCIA E TECNOLOGIA
COMPANHIA DE DESENVOLVIMENTO DA REGIÃO METROPOLITANA DE SALVADOR
GERÊNCIA DE INFORMAÇÃO-COORDENAÇÃO DO SISTEMA CARTOGRÁFICO
PREFEITURA MUNICIPAL DO SALVADOR
SECRETARIA DE FINANÇAS-COMISSÃO DE IMPLANTAÇÃO DA NUMERAÇÃO MÉTRICA LINEAR

FOLHA 150115

CONDER
SIM-SISTEMA DE INFORMAÇÃO METROPOLITANA
CTM-CADASTRO TÉCNICO METROPOLITANO

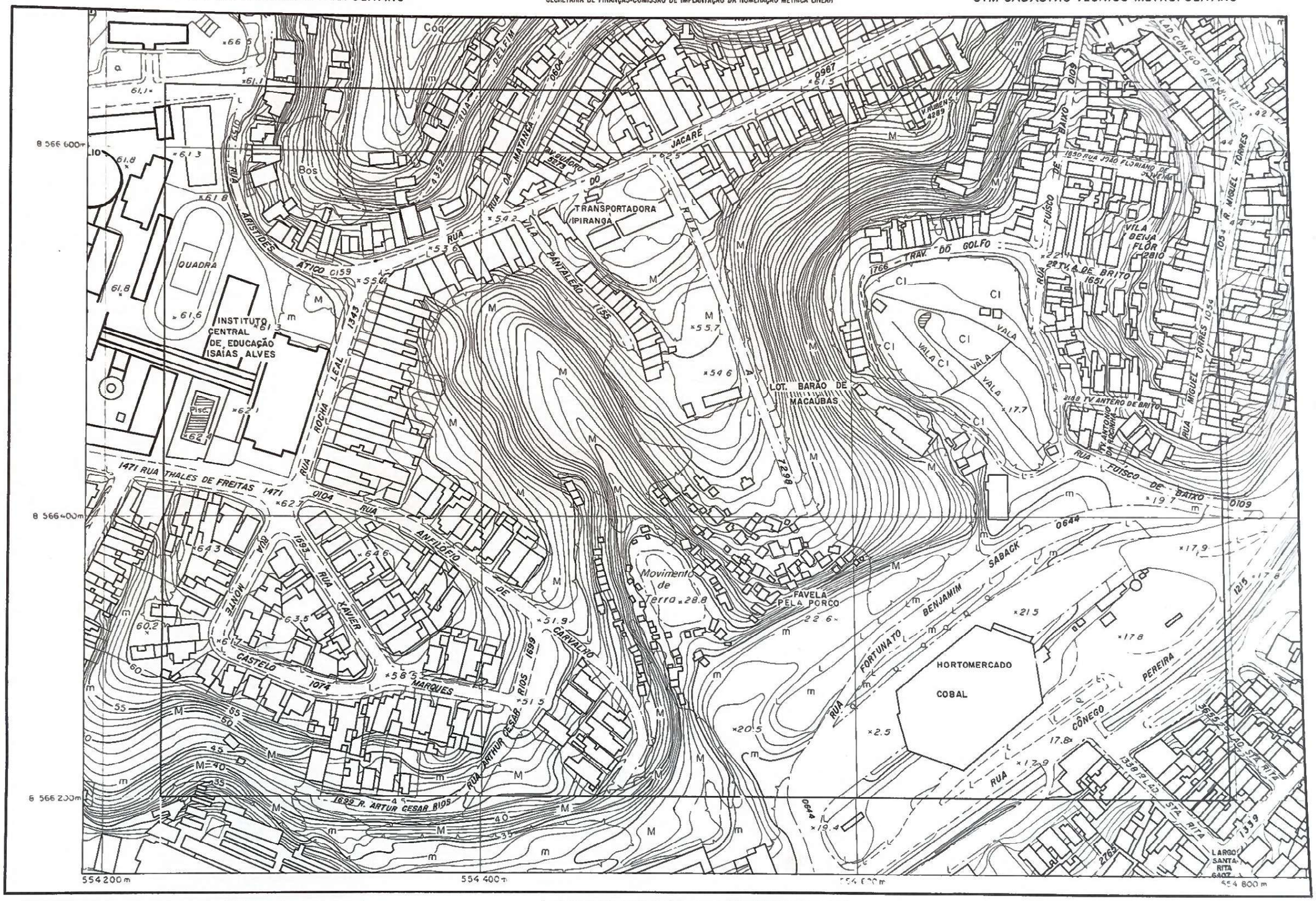

0m 20 40 60 80 100

ESCALA 1:2000

BASE CARTOGRÁFICA Sistema Cartográfico SICAR / 1982
ORIGEM DA UTM. 500 km W 39° ; 10.000 km S do Equador

ARTICULAÇÃO DA FOLHA		
149 234	150 113	150 114
149 236	150 115	150 116
149 262	150 141	150 142

SITUAÇÃO		
MUNICÍPIO/SUBDISTRITO	ZONA DE INFORMAÇÃO	
SALVADOR		
* Santo Antonio	26	32
FOLHA SICAR NÚMERO: 150 110		

0m 20 40 60 80 100

ESCALA 1:2000

BASE CARTOGRÁFICA: Sistema Cartográfico - SICAR / 1982
ORIGEM DA UTM: 500 km W 39°. 10 000 km S do Equador

FOLHA 150116

CONDER
SIM-SISTEMA DE INFORMAÇÃO METROPOLITANA
CTM-CADASTRO TÉCNICO METROPOLITANO

SECRETARIA DO PLANEJAMENTO, CIÊNCIA E TECNOLOGIA
COMPANHIA DE DESENVOLVIMENTO DA REGIÃO METROPOLITANA DE SALVADOR
GERÊNCIA DE INFORMAÇÃO-COORDENAÇÃO DO SISTEMA CARTOGRÁFICO
PREFEITURA MUNICIPAL DO SALVADOR
SECRETARIA DE FINANÇAS-COMISSÃO DE IMPLANTAÇÃO DA NUMERAÇÃO MÉTRICA LINEAR

FOLHA 150116

CONDER
SIM-SISTEMA DE INFORMAÇÃO METROPOLITANA
CTM-CADASTRO TÉCNICO METROPOLITANO

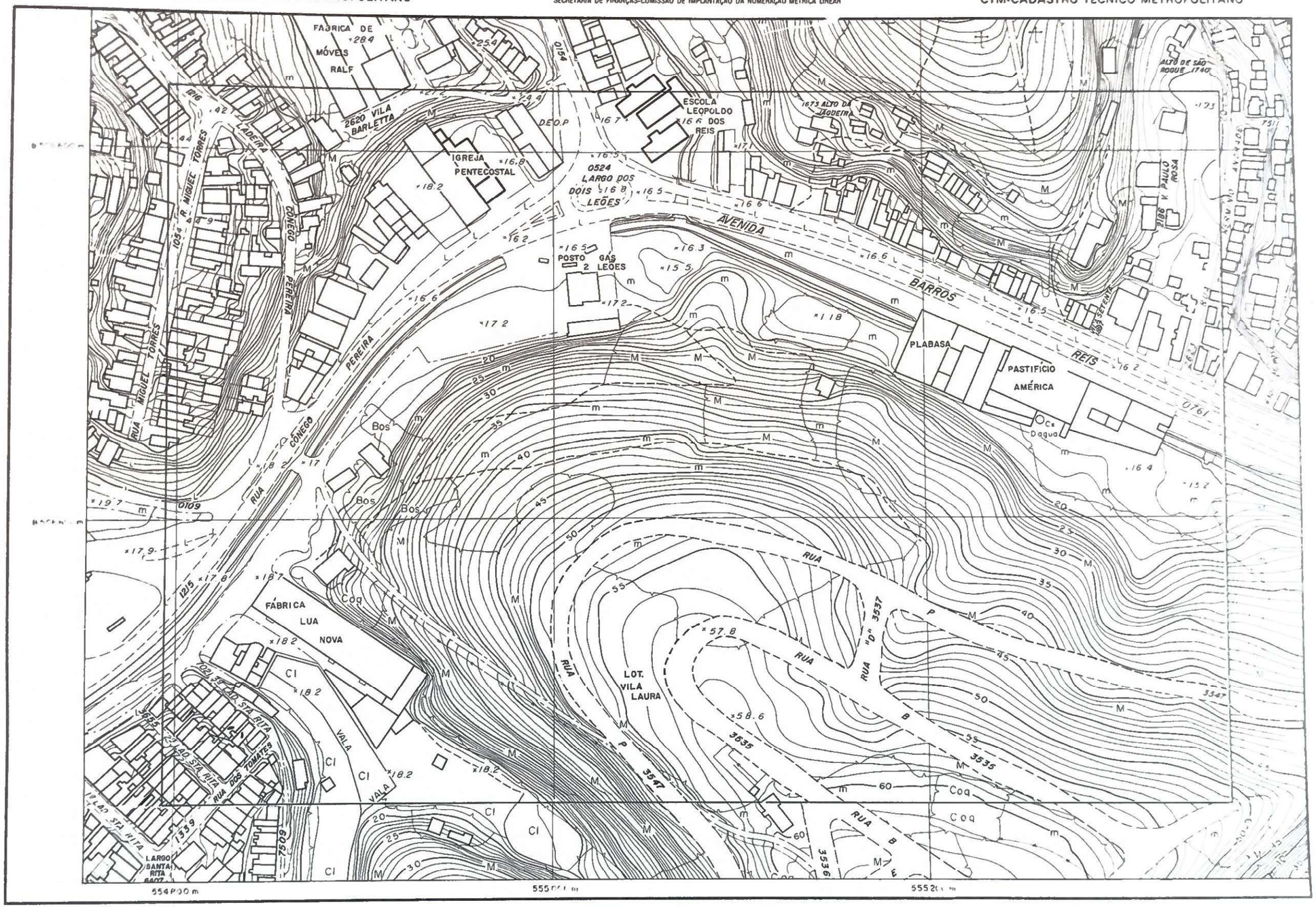

0m 20 40 60 80 100

ESCALA 1:2000

BASE CARTOGRÁFICA Sistema Cartográfico SICAR / 1982
ORIGEM DA UTM 500 km W 39°, 10 000 km S do Equador

ARTICULAÇÃO DA FOLHA		
150113	150114	150123
150115	150116	150125
150141	150142	150151

SITUAÇÃO		
MUNICÍPIO/SUBDISTRITO	ZONA DE INFORMAÇÃO	
SALVADOR		
✱ Brotas	26	32
FOLHA SICAR NÚMERO: 150110	34	

0m 20 40 60 80 100

ESCALA 1:2000

BASE CARTOGRÁFICA Sistema Cartográfico - SICAR / 1982
ORIGEM DA UTM 500 km W 39°, 10 000 km S do Equador

FOLHA 150121

CONDER
SIM-SISTEMA DE INFORMAÇÃO METROPOLITANA
CTM-CADASTRO TÉCNICO METROPOLITANO

SECRETARIA DO PLANEJAMENTO, CIÊNCIA E TECNOLOGIA
COMPANHIA DE DESENVOLVIMENTO DA REGIÃO METROPOLITANA DE SALVADOR
GERÊNCIA DE INFORMAÇÃO-COORDENAÇÃO DO SISTEMA CARTOGRÁFICO
PREFEITURA MUNICIPAL DO SALVADOR
SECRETARIA DE FINANÇAS-COMISSÃO DE IMPLANTAÇÃO DA NUMERAÇÃO MÉTRICA LINEAR

FOLHA 150121

CONDER
SIM-SISTEMA DE INFORMAÇÃO METROPOLITANA
CTM-CADASTRO TÉCNICO METROPOLITANO

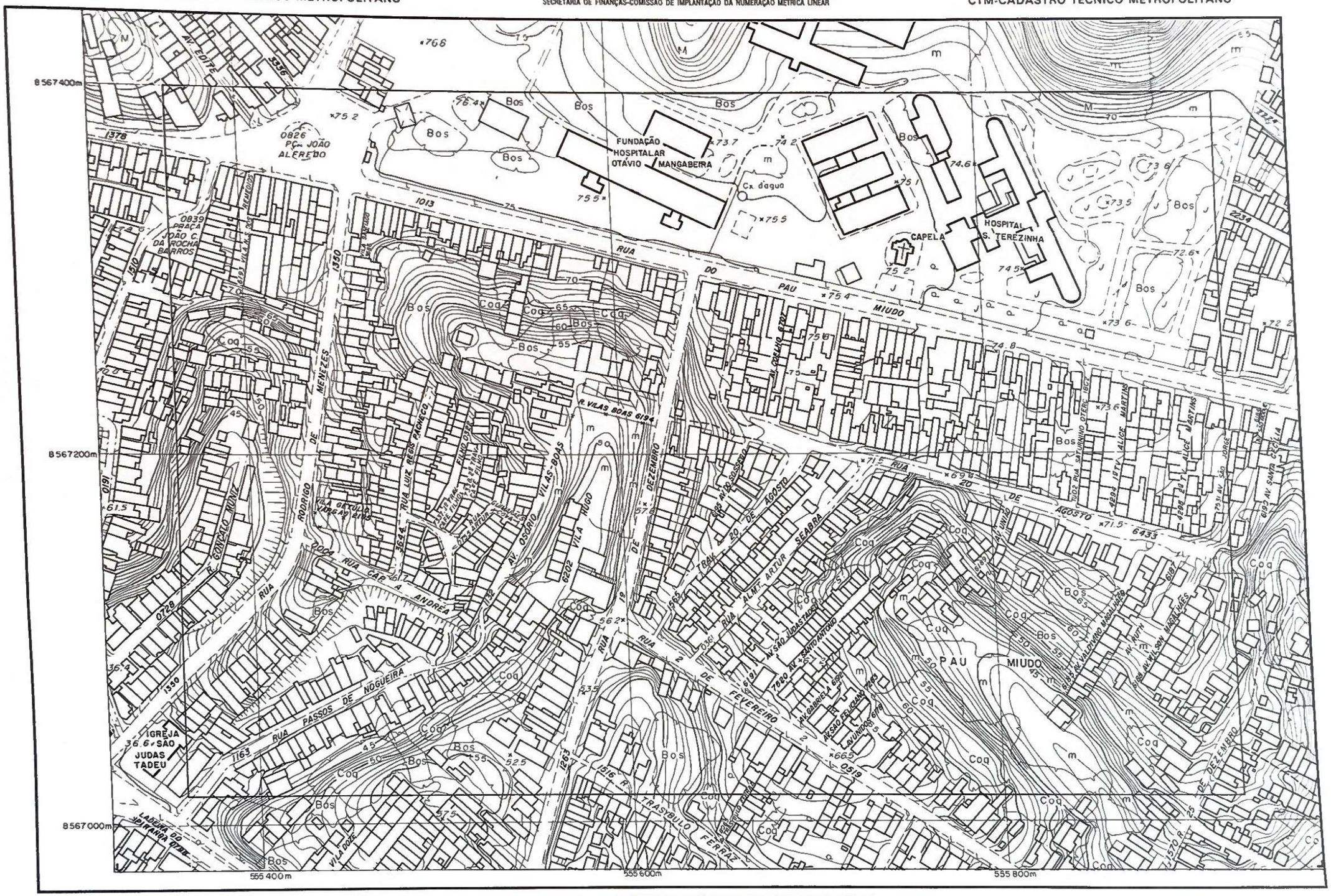

0m 20 40 60 80 100
ESCALA 1:2000

BASE CARTOGRÁFICA: Sistema Cartográfico SICAR / 1982
ORIGEM DA UTM: 500 km W 39° ; 10.000 km S do Equador

ARTICULAÇÃO DA FOLHA		
141346	141 355	141356
150112	150121	150122
150114	150123	150124

SITUAÇÃO		
MUNICÍPIO/SUBDISTRITO	ZONA DE INFORMAÇÃO	
SALVADOR Santo Antonio	33	34
FOLHA SICAR NÚMERO: 150-120	41	

0m 20 40 60 80 100
ESCALA 1:2000

BASE CARTOGRÁFICA Sistema Cartografico - SICAR / 1982
ORIGEM DA UTM: 500 km W 39° . 10.000 km S do Equador

FOLHA 150122

CONDER
SIM-SISTEMA DE INFORMAÇÃO METROPOLITANA
CTM-CADASTRO TÉCNICO METROPOLITANO

SECRETARIA DO PLANEJAMENTO CIÊNCIA E TECNOLOGIA
COMPANHIA DE DESENVOLVIMENTO DA REGIÃO METROPOLITANA DE SALVADOR
GERÊNCIA DE INFORMAÇÃO-COORDENAÇÃO DO SISTEMA CARTOGRÁFICO
PREFEITURA MUNICIPAL DO SALVADOR
SECRETARIA DE FINANÇAS-COMISSÃO DE IMPLANTAÇÃO DA NUMERAÇÃO MÉTRICA LINEAR

FOLHA 150122

CONDER
SIM-SISTEMA DE INFORMAÇÃO METROPOLITANA
CTM-CADASTRO TÉCNICO METROPOLITANO

0m 20 40 60 80 100
ESCALA 1:2000

BASE CARTOGRÁFICA Sistema Cartográfico SICAR / 1982
ORIGEM DA UTM 500 km W 39°, 10.000 km S do Equador

ARTICULAÇÃO DA FOLHA		
141355	141356	141365
150121	150122	150131
150123	150124	150133

SITUAÇÃO		
MUNICÍPIO/SUBDISTRITO	ZONA DE INFORMAÇÃO	
SALVADOR Santo Antonio	34	41
FOLHA SICAR NÚMERO		

0m 20 40 60 80 100
ESCALA 1:2000

BASE CARTOGRÁFICA Sistema Cartográfico - SICAR / 1982
ORIGEM DA UTM 500 km W 39°, 10 000 km S do Equador

FOLHA 150123

CONDER
SIM-SISTEMA DE INFORMAÇÃO METROPOLITANA
CTM-CADASTRO TÉCNICO METROPOLITANO

SECRETARIA DO PLANEJAMENTO, CIÊNCIA E TECNOLOGIA
COMPANHIA DE DESENVOLVIMENTO DA REGIÃO METROPOLITANA DE SALVADOR
GERÊNCIA DE INFORMAÇÃO-COORDENAÇÃO DO SISTEMA CARTOGRÁFICO
PREFEITURA MUNICIPAL DO SALVADOR
SECRETARIA DE FINANÇAS-COMISSÃO DE IMPLANTAÇÃO DA NUMERAÇÃO MÉTRICA LINEAR

FOLHA 150123

CONDER
SIM-SISTEMA DE INFORMAÇÃO METROPOLITANA
CTM-CADASTRO TÉCNICO METROPOLITANO

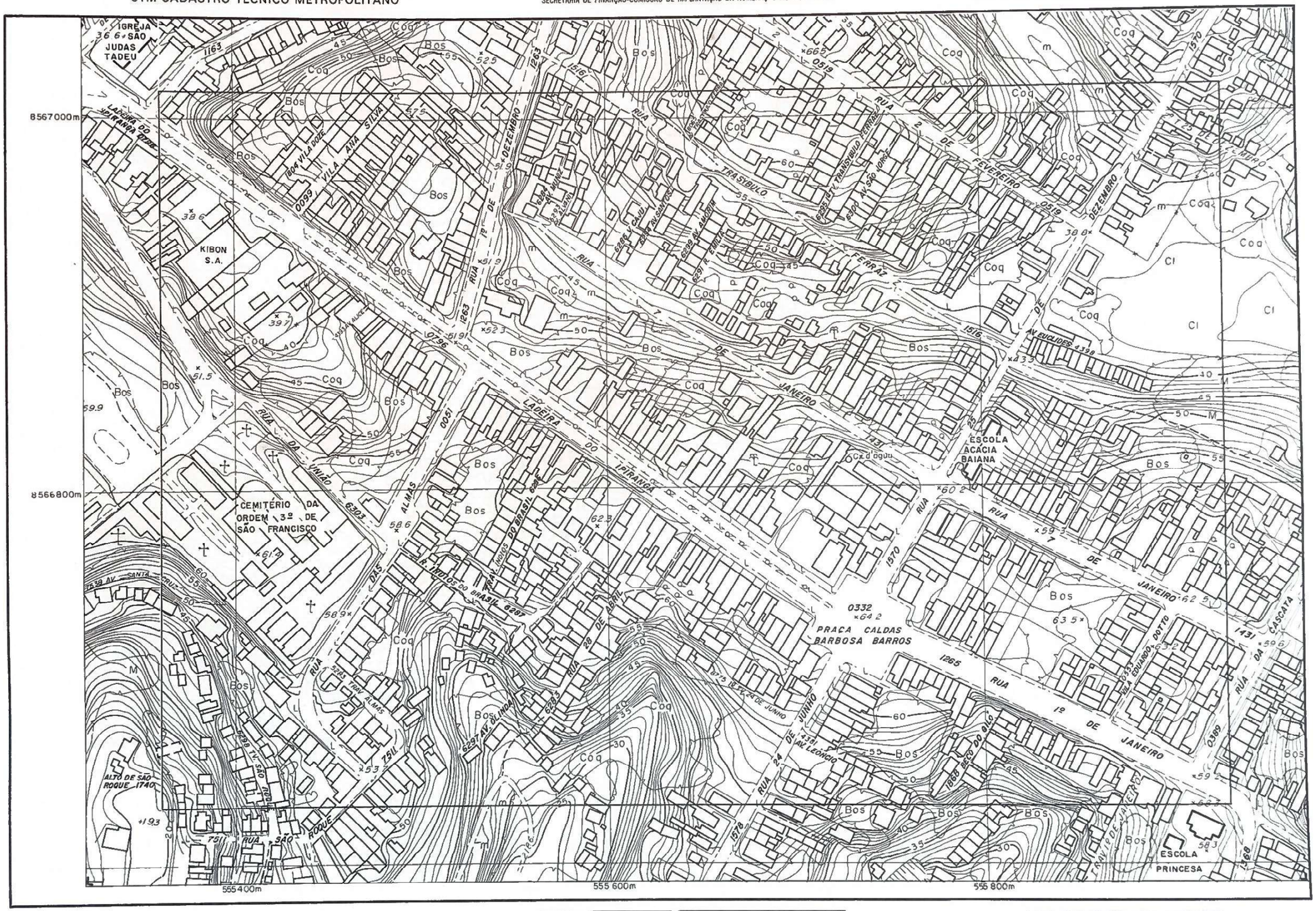

0m 20 40 60 80 100

ESCALA 1:2000

BASE CARTOGRÁFICA: Sistema Cartográfico SICAR / 1982
ORIGEM DA UTM: 500 km W 39°. 10.000 km S do Equador

ARTICULAÇÃO DA FOLHA		
150112	150121	150122
150114	150123	150124
150116	150125	150126

SITUAÇÃO		
MUNICÍPIO/SUBDISTRITO	ZONA DE INFORMAÇÃO	
SALVADOR Santo Antonio	34	
FOLHA SICAR NÚMERO 150-120		

0m 20 40 60 80 100

ESCALA 1:2000

BASE CARTOGRÁFICA Sistema Cartográfico - SICAR / 1982
ORIGEM DA UTM 500 km W 39°. 10 000 km S do Equador

FOLHA 150124

CONDER
SIM-SISTEMA DE INFORMAÇÃO METROPOLITANA
CTM-CADASTRO TÉCNICO METROPOLITANO

SECRETARIA DO PLANEJAMENTO, CIÊNCIA E TECNOLOGIA
COMPANHIA DE DESENVOLVIMENTO DA REGIÃO METROPOLITANA DE SALVADOR
GERÊNCIA DE INFORMAÇÃO-COORDENAÇÃO DO SISTEMA CARTOGRÁFICO
PREFEITURA MUNICIPAL DO SALVADOR
SECRETARIA DE FINANÇAS-COMISSÃO DE IMPLANTAÇÃO DA NUMERAÇÃO METRICA LINEAR

FOLHA 150124

CONDER
SIM-SISTEMA DE INFORMAÇÃO METROPOLITANA
CTM-CADASTRO TÉCNICO METROPOLITANO

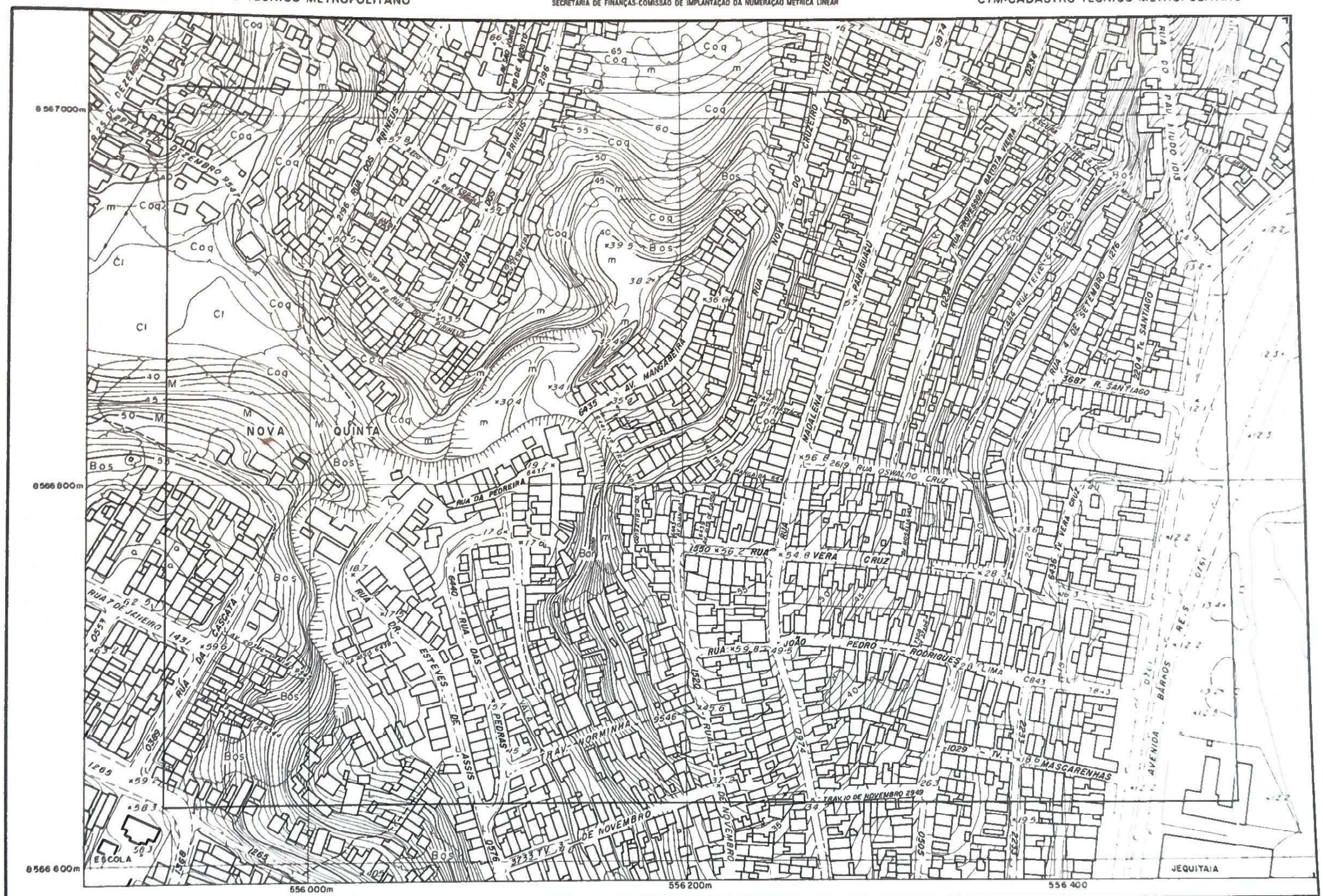

0m 20 40 60 80 100
ESCALA 1:2000

BASE CARTOGRÁFICA Sistema Cartográfico SICAR / 1982
ORIGEM DA UTM 500 km W 39°. 10 000 km S do Equador

ARTICULAÇÃO DA FOLHA		
150121	150122	150131
150123	150124	150133
150125	150126	150135

SITUAÇÃO		
MUNICÍPIO/SUBDISTRITO	ZONA DE INFORMAÇÃO	
SALVADOR		
* Santo Antonio	34	35
FOLHA SICAR NÚMERO 150-120		

0m 20 40 60 80 100
ESCALA 1:2000

BASE CARTOGRÁFICA Sistema Cartográfico - SICAR / 1982
ORIGEM DA UTM 500 km W 39°. 10 000 km S do Equador

FOLHA 150125

CONDER
SIM-SISTEMA DE INFORMAÇÃO METROPOLITANA
CTM-CADASTRO TÉCNICO METROPOLITANO

SECRETARIA DO PLANEJAMENTO, CIÊNCIA E TECNOLOGIA
COMPANHIA DE DESENVOLVIMENTO DA REGIÃO METROPOLITANA DE SALVADOR
GERÊNCIA DE INFORMAÇÃO COORDENAÇÃO DO SISTEMA CARTOGRÁFICO
PREFEITURA MUNICIPAL DO SALVADOR
SECRETARIA DE FINANÇAS COMISSÃO DE IMPLANTAÇÃO DA NUMERAÇÃO MÉTRICA LINEAR

FOLHA 150125

CONDER
SIM-SISTEMA DE INFORMAÇÃO METROPOLITANA
CTM-CADASTRO TÉCNICO METROPOLITANO

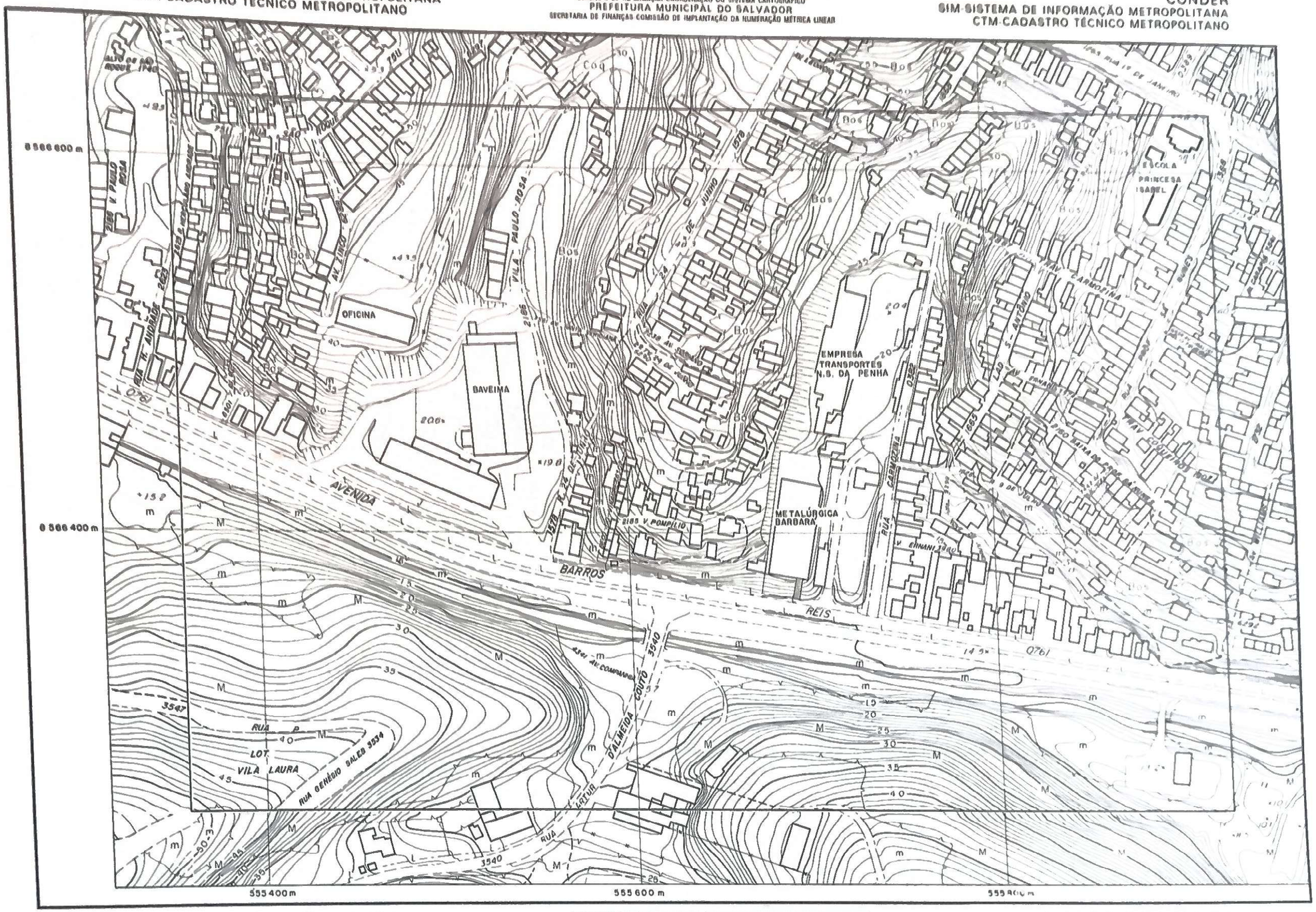

0m 20 40 60 80 100

ESCALA 1:2000

BASE CARTOGRÁFICA: Sistema Cartográfico SICAR / 1982
ORIGEM DA UTM 500 km W 39°, 10.000 km S do Equador

ARTICULAÇÃO DA FOLHA		
150114	150123	150124
150116	150125	150126
150142	150151	150152

SITUAÇÃO		
MUNICÍPIO/SUBDISTRITO	ZONA DE INFORMAÇÃO	
SALVADOR		
* Santo Antonio	26	28
FOLHA SICAR NÚMERO: 150120	34	

0m 20 40 60 80 100

ESCALA 1:2000

BASE CARTOGRÁFICA Sistema Cartográfico - SICAR / 1982
ORIGEM DA UTM 500 km W 39° 10.000 km S do Equador

FOLHA 150126

CONDER
SIM SISTEMA DE INFORMAÇÃO METROPOLITANA
CTM CADASTRO TÉCNICO METROPOLITANO

SECRETARIA DO PLANEJAMENTO CIÊNCIA E TECNOLOGIA
COMPANHIA DE DESENVOLVIMENTO DA REGIÃO METROPOLITANA DE SALVADOR
GERÊNCIA DE INFORMAÇÃO COORDENAÇÃO DO SISTEMA CARTOGRÁFICO
PREFEITURA MUNICIPAL DO SALVADOR
SECRETARIA DE FINANÇAS COMISSÃO DE IMPLANTAÇÃO DA NUMERAÇÃO METRICA LINEAR

FOLHA 150126

CONDER
SIM-SISTEMA DE INFORMAÇÃO METROPOLITANA
CTM-CADASTRO TÉCNICO METROPOLITANO

0m 20 40 60 80 100

ESCALA 1:2000

BASE CARTOGRÁFICA Sistema Cartográfico SICAR / 1982
ORIGEM DA UTM 500 km W 39°. 10 000 km S do Equador

ARTICULAÇÃO DA FOLHA		
150123	150124	150133
150125	150126	150135
150151	150152	150161

SITUAÇÃO		
MUNICÍPIO/SUBDISTRITO	ZONA DE INFORMAÇÃO	
SALVADOR * Santo Antonio	28	34
FOLHA SICAR NÚMERO 150-120	35	

0m 20 40 60 80 100

ESCALA 1:2000

BASE CARTOGRÁFICA Sistema Cartografico - SICAR / 1982
ORIGEM DA UTM 500 km W 39° 10 000 km S do Equador

FOLHA 150131

CONDER
SIM-SISTEMA DE INFORMAÇÃO METROPOLITANA
CTM-CADASTRO TÉCNICO METROPOLITANO

SECRETARIA DO PLANEJAMENTO, CIÊNCIA E TECNOLOGIA
COMPANHIA DE DESENVOLVIMENTO DA REGIÃO METROPOLITANA DE SALVADOR
GERÊNCIA DE INFORMAÇÃO-COORDENAÇÃO DO SISTEMA CARTOGRÁFICO
PREFEITURA MUNICIPAL DO SALVADOR
SECRETARIA DE FINANÇAS-COMISSÃO DE IMPLANTAÇÃO DA NUMERAÇÃO MÉTRICA LINEAR

FOLHA 150131

CONDER
SIM-SISTEMA DE INFORMAÇÃO METROPOLITANA
CTM-CADASTRO TÉCNICO METROPOLITANO

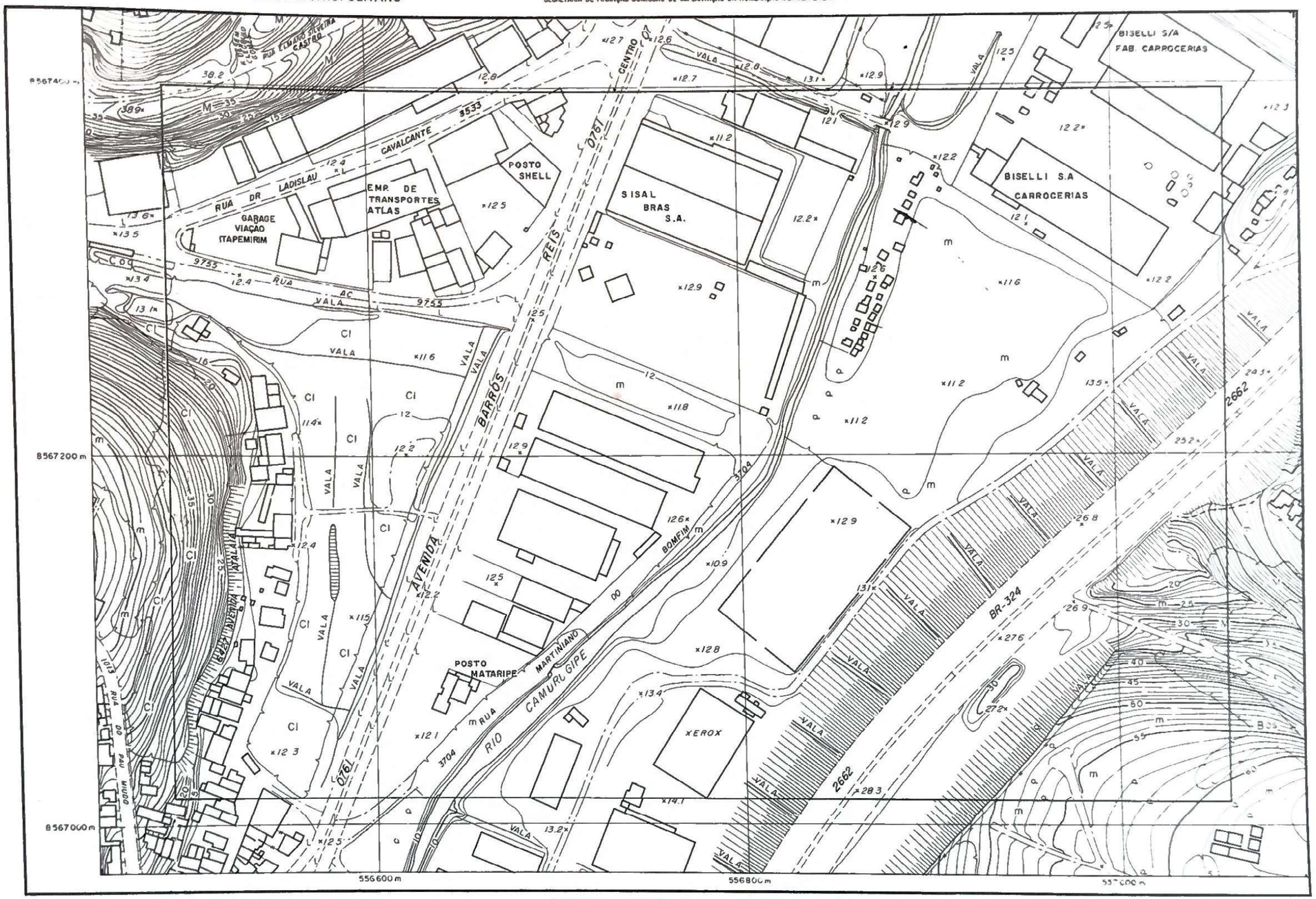

0m 20 40 60 80 100
ESCALA 1:2000

BASE CARTOGRÁFICA Sistema Cartográfico SICAR / 1982
ORIGEM DA UTM 500 km W 39°. 10 000 km S do Equador

ARTICULAÇÃO DA FOLHA		
141356	141365	141366
150122	150131	150132
150124	150133	150134

SITUAÇÃO		
MUNICÍPIO/SUBDISTRITO	ZONA DE INFORMAÇÃO	
SALVADOR		
& São Caetano	29	35
FOLHA SICAR NÚMERO 150130	41	

0m 20 40 60 80 100
ESCALA 1:2000

BASE CARTOGRÁFICA Sistema Cartográfico - SICAR / 1982
ORIGEM DA UTM 500 km W 39° 10 000 km S do Equador

FOLHA 150 132

CONDER
SIM-SISTEMA DE INFORMAÇÃO METROPOLITANA
CTM-CADASTRO TÉCNICO METROPOLITANO

SECRETARIA DO PLANEJAMENTO, CIÊNCIA E TECNOLOGIA
COMPANHIA DE DESENVOLVIMENTO DA REGIÃO METROPOLITANA DE SALVADOR
GERENCIA DE INFORMAÇÃO-COORDENAÇÃO DO SISTEMA CARTOGRÁFICO
PREFEITURA MUNICIPAL DO SALVADOR
SECRETARIA DE FINANÇAS-COMISSÃO DE IMPLANTAÇÃO DA NUMERAÇÃO MÉTRICA LINEAR

FOLHA 150 132

CONDER
SIM-SISTEMA DE INFORMAÇÃO METROPOLITANA
CTM-CADASTRO TÉCNICO METROPOLITANO

0m 20 40 60 80 100

ESCALA 1:2000

BASE CARTOGRÁFICA: Sistema Cartográfico SICAR / 1982
ORIGEM DA UTM: 500 km W 39°, 10.000 km S do Equador

ARTICULAÇÃO DA FOLHA		
141365	141366	141445
150131	150132	150211
150133	150134	150213

SITUAÇÃO		
MUNICÍPIO/SUBDISTRITO	ZONA DE INFORMAÇÃO	
SALVADOR São Caetano	29	35
FOLHA SICAR NÚMERO: 150130		

0m 20 40 60 80 100

ESCALA 1:2000

BASE CARTOGRÁFICA Sistema Cartográfico - SICAR / 1982
ORIGEM DA UTM 500 km W 39°, 10 000 km S do Equador

FOLHA 150133

CONDER
SIM-SISTEMA DE INFORMAÇÃO METROPOLITANA
CTM-CADASTRO TÉCNICO METROPOLITANO

SECRETARIA DO PLANEJAMENTO, CIÊNCIA E TECNOLOGIA
COMPANHIA DE DESENVOLVIMENTO DA REGIÃO METROPOLITANA DE SALVADOR
GERÊNCIA DE INFORMAÇÃO-COORDENAÇÃO DO SISTEMA CARTOGRÁFICO
PREFEITURA MUNICIPAL DO SALVADOR
SECRETARIA DE FINANÇAS-COMISSÃO DE IMPLANTAÇÃO DA NUMERAÇÃO MÉTRICA LINEAR

FOLHA 150133

CONDER
SIM-SISTEMA DE INFORMAÇÃO METROPOLITANA
CTM-CADASTRO TÉCNICO METROPOLITANO

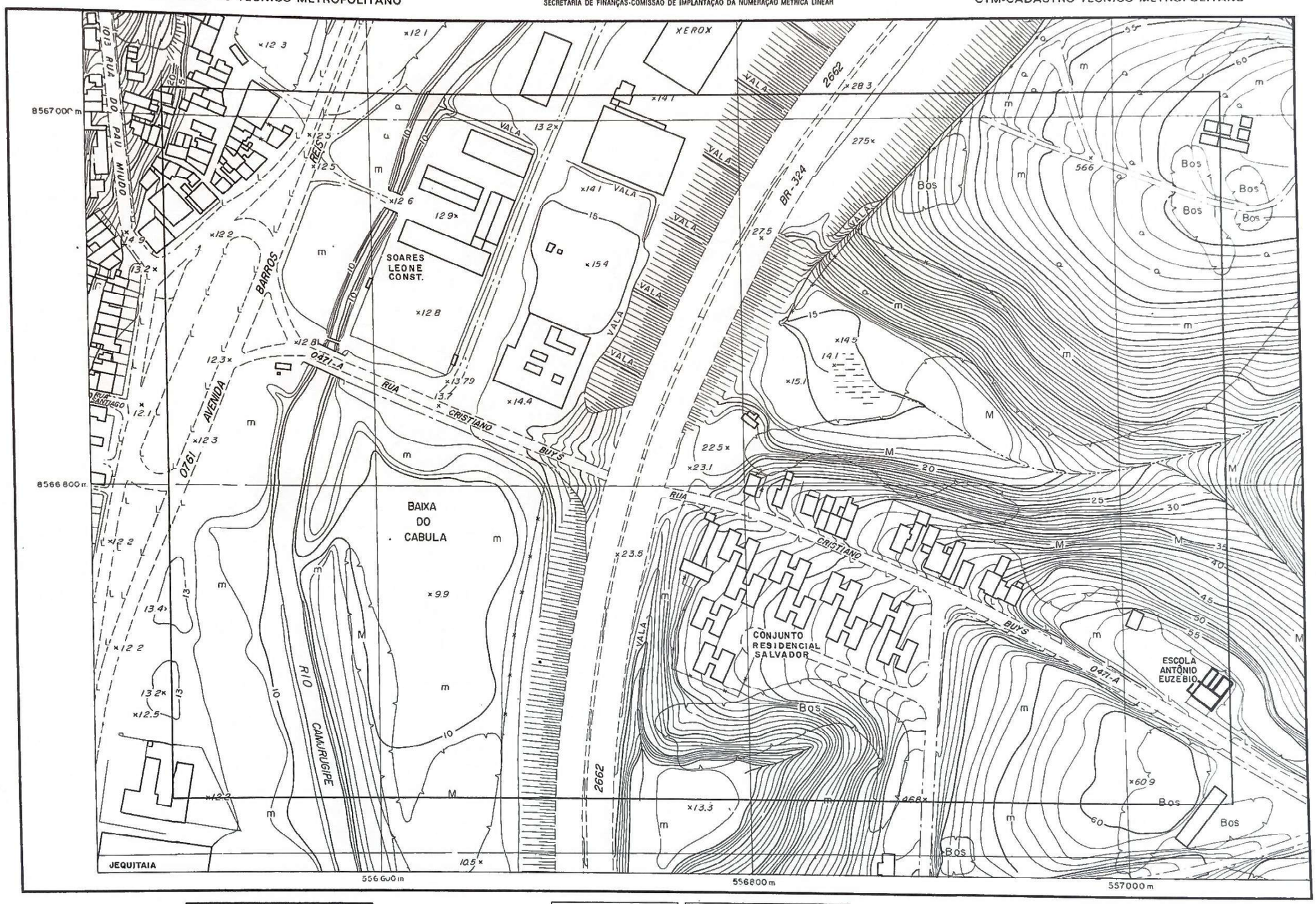

0m 20 40 60 80 100
ESCALA 1:2000

BASE CARTOGRÁFICA: Sistema Cartográfico SICAR / 1982
ORIGEM DA UTM: 500 km W 39° ; 10.000 km S do Equador

ARTICULAÇÃO DA FOLHA		
150122	150131	150132
150124	150133	150134
150126	150135	150136

SITUAÇÃO		
MUNICÍPIO/SUBDISTRITO	ZONA DE INFORMAÇÃO	
SALVADOR		
São Caetano	29	34
FOLHA SICAR NÚMERO: 150130	35	

0m 20 40 60 80 100
ESCALA 1:2000

BASE CARTOGRÁFICA Sistema Cartográfico - SICAR / 1982
ORIGEM DA UTM 500 km W 39°, 10 000 km S do Equador

FOLHA 150 134

CONDER
SIM-SISTEMA DE INFORMAÇÃO METROPOLITANA
CTM-CADASTRO TÉCNICO METROPOLITANO

SECRETARIA DO PLANEJAMENTO, CIÊNCIA E TECNOLOGIA
COMPANHIA DE DESENVOLVIMENTO DA REGIÃO METROPOLITANA DE SALVADOR
GERÊNCIA DE INFORMAÇÃO-COORDENAÇÃO DO SISTEMA CARTOGRÁFICO
PREFEITURA MUNICIPAL DO SALVADOR
SECRETARIA DE FINANÇAS-COMISSÃO DE IMPLANTAÇÃO DA NUMERAÇÃO MÉTRICA LINEAR

FOLHA 150 134

CONDER
SIM-SISTEMA DE INFORMAÇÃO METROPOLITANA
CTM-CADASTRO TÉCNICO METROPOLITANO

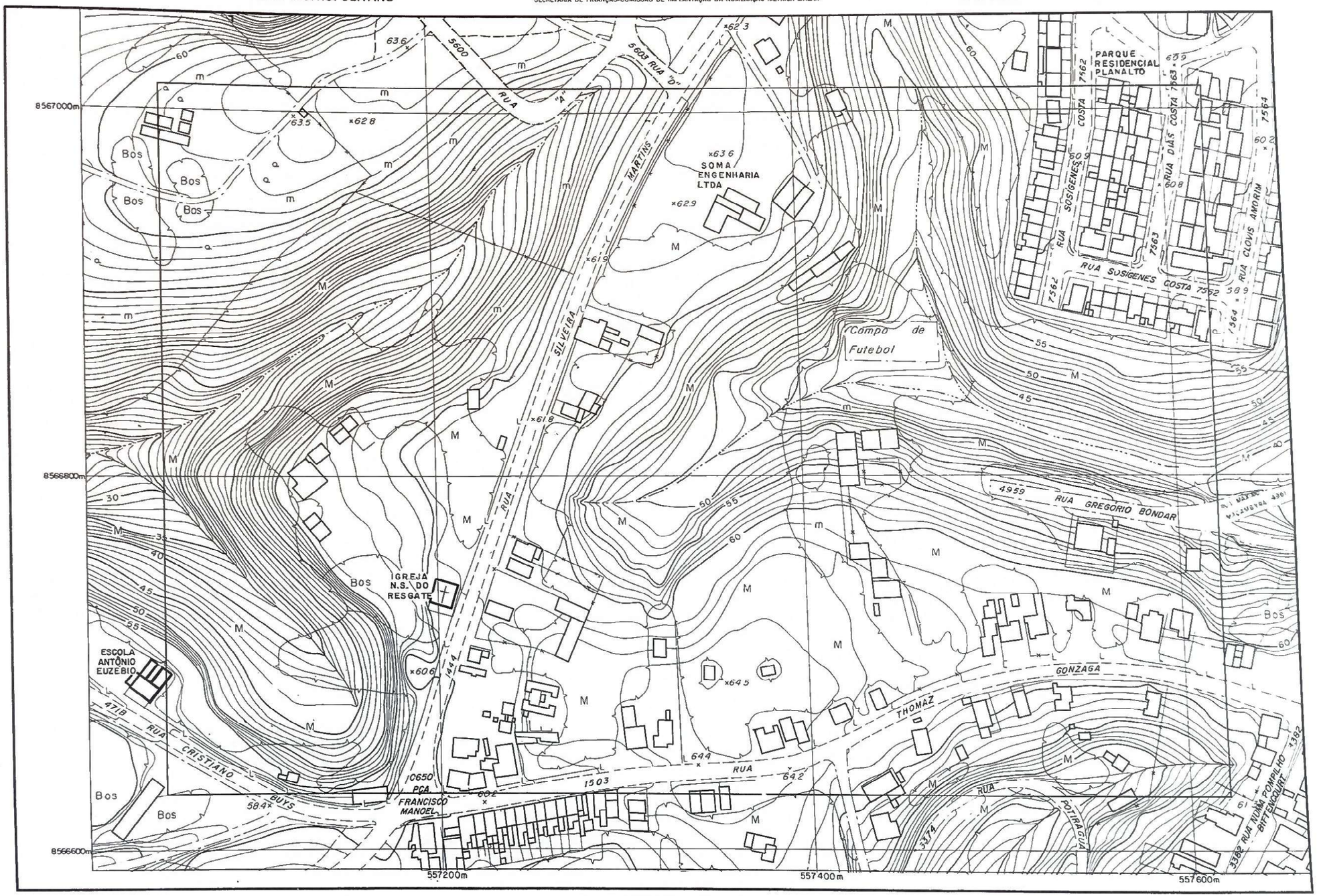

0m 20 40 60 80 100
ESCALA 1:2000

BASE CARTOGRÁFICA: Sistema Cartográfico SICAR / 1982
ORIGEM DA UTM: 500 km W 39°, 10.000 km S do Equador

ARTICULAÇÃO DA FOLHA		
150131	150132	150211
150133	150134	150213
150135	150136	150215

SITUAÇÃO		
MUNICÍPIO/SUBDISTRITO	ZONA DE INFORMAÇÃO	
SALVADOR São Caetano	29	
FOLHA SICAR NÚMERO: 150130		

0m 20 40 60 80 100
ESCALA 1:2000

BASE CARTOGRÁFICA Sistema Cartográfico - SICAR / 1982
ORIGEM DA UTM 500 km W 39°, 10.000 km S do Equador

FOLHA 150 135

CONDER
SIM-SISTEMA DE INFORMAÇÃO METROPOLITANA
CTM-CADASTRO TÉCNICO METROPOLITANO

SECRETARIA DO PLANEJAMENTO, CIÊNCIA E TECNOLOGIA
COMPANHIA DE DESENVOLVIMENTO DA REGIÃO METROPOLITANA DE SALVADOR
GERÊNCIA DE INFORMAÇÃO-COORDENAÇÃO DO SISTEMA CARTOGRÁFICO
PREFEITURA MUNICIPAL DO SALVADOR
SECRETARIA DE FINANÇAS-COMISSÃO DE IMPLANTAÇÃO DA NUMERAÇÃO MÉTRICA LINEAR

FOLHA 150 135

CONDER
SIM-SISTEMA DE INFORMAÇÃO METROPOLITANA
CTM-CADASTRO TÉCNICO METROPOLITANO

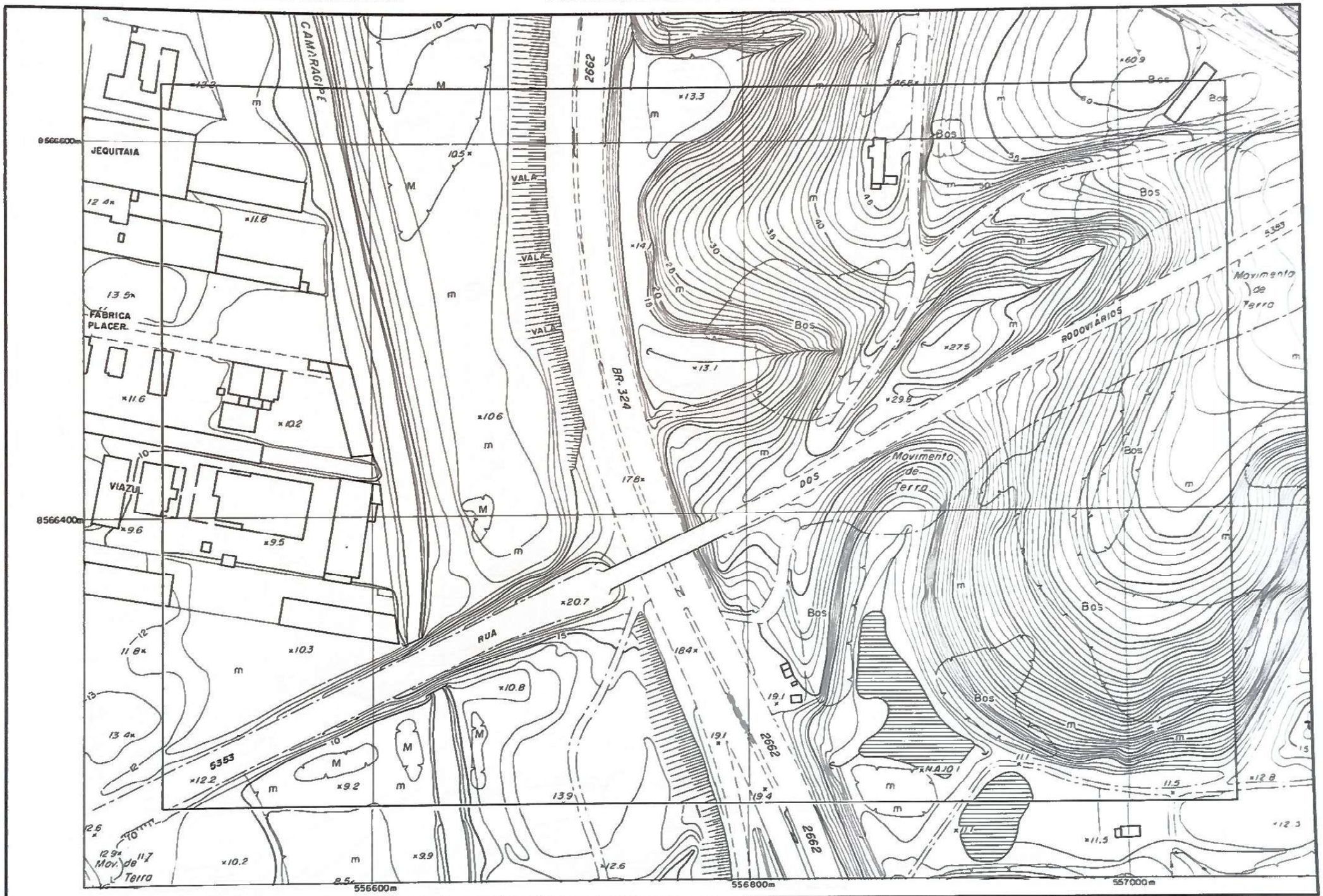

0m 20 40 60 80 100

ESCALA 1:2000

BASE CARTOGRÁFICA: Sistema Cartográfico SICAR / 1982
ORIGEM DA UTM: 500 km W 39°; 10.000 km S do Equador

ARTICULAÇÃO DA FOLHA		
150124	150133	150134
150126	150135	150136
150152	150161	150162

SITUAÇÃO		
MUNICÍPIO/SUBDISTRITO	ZONA DE INFORMAÇÃO	
SALVADOR São Caetano	29	35
FOLHA SICAR NÚMERO: 150130		

0m 20 40 60 80 100

ESCALA 1:2000

BASE CARTOGRÁFICA: Sistema Cartográfico - SICAR / 1982
ORIGEM DA UTM: 500 km W 39°. 10 000 km S do Equador

FOLHA 150 136

CONDER

SIM-SISTEMA DE INFORMAÇÃO METROPOLITANA

CTM-CADASTRO TÉCNICO METROPOLITANO

SECRETARIA DO PLANEJAMENTO, CIÊNCIA E TECNOLOGIA

COMPANHIA DE DESENVOLVIMENTO DA REGIÃO METROPOLITANA DE SALVADOR

GERÊNCIA DE INFORMAÇÃO-COORDENAÇÃO DO SISTEMA CARTOGRÁFICO

PREFEITURA MUNICIPAL DO SALVADOR

SECRETARIA DE FINANÇAS-COMISSÃO DE IMPLANTAÇÃO DA NUMERAÇÃO MÉTRICA LINEAR

FOLHA 150 136

CONDER

SIM-SISTEMA DE INFORMAÇÃO METROPOLITANA

CTM-CADASTRO TÉCNICO METROPOLITANO

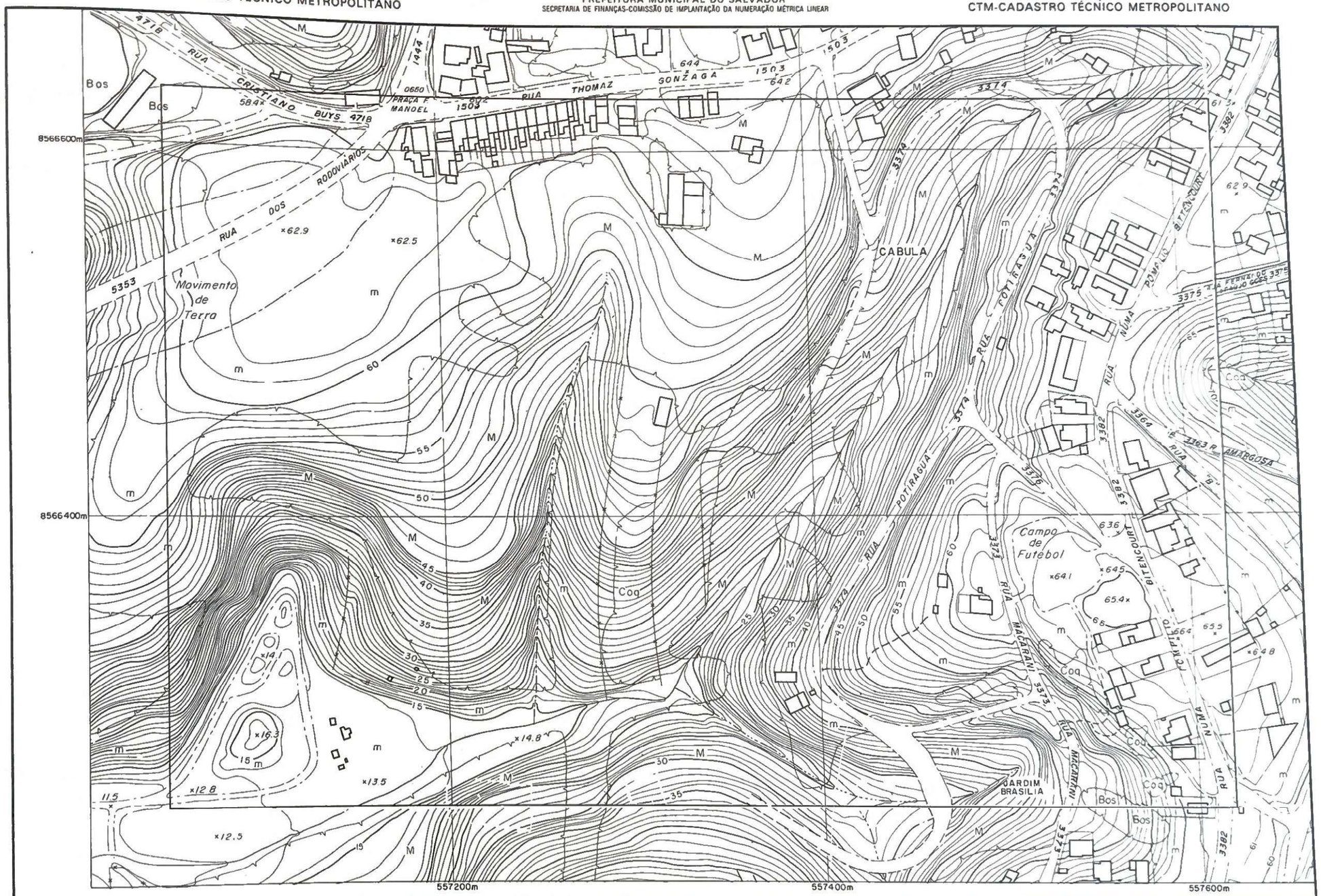

0m 20 40 60 80 100

ESCALA 1:2000

BASE CARTOGRÁFICA: Sistema Cartográfico SICAR / 1982
ORIGEM DA UTM: 500 km W 39° ; 10.000 km S do Equador

ARTICULAÇÃO DA FOLHA		
150133	150134	150213
150135	150136	150215
150161	150162	150241

SITUAÇÃO		
MUNICÍPIO/SUBDISTRITO	ZONA DE INFORMAÇÃO	
SALVADOR São Caetano	29	
FOLHA SICAR NÚMERO 150130		

0m 20 40 60 80 100

ESCALA 1:2000

BASE CARTOGRÁFICA: Sistema Cartográfico - SICAR / 1982
ORIGEM DA UTM: 500 km W 39° . 10 000 km S do Equador

FOLHA 150141

CONDER
SIM-SISTEMA DE INFORMAÇÃO METROPOLITANA
CTM-CADASTRO TÉCNICO METROPOLITANO

SECRETARIA DO PLANEJAMENTO, CIÊNCIA E TECNOLOGIA
COMPANHIA DE DESENVOLVIMENTO DA REGIÃO METROPOLITANA DE SALVADOR
GERÊNCIA DE INFORMAÇÃO-COORDENAÇÃO DO SISTEMA CARTOGRÁFICO
PREFEITURA MUNICIPAL DO SALVADOR
SECRETARIA DE FINANÇAS-COMISSÃO DE IMPLANTAÇÃO DA NUMERAÇÃO MÉTRICA LINEAR

FOLHA 150141

CONDER
SIM-SISTEMA DE INFORMAÇÃO METROPOLITANA
CTM-CADASTRO TÉCNICO METROPOLITANO

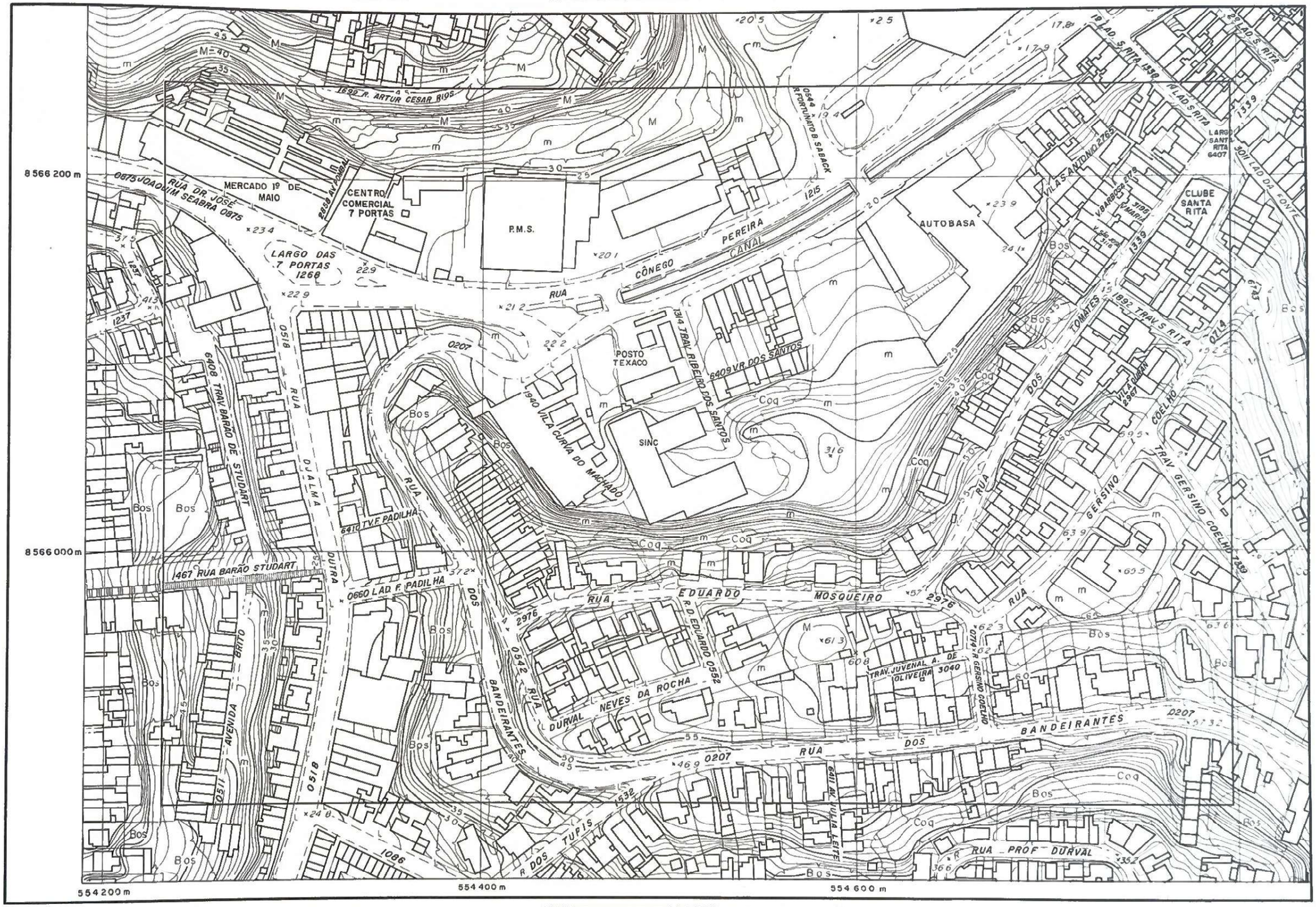

BASE CARTOGRÁFICA Sistema Cartográfico SICAR / 1982
ORIGEM DA UTM: 500 km W 39°; 10.000 km S do Equador

ARTICULAÇÃO DA FOLHA		
149236	150115	150116
149262	150141	150142
149264	150143	150144

SITUAÇÃO		
MUNICÍPIO/SUBDISTRITO	ZONA DE INFORMAÇÃO	
SALVADOR		
* Brotas	25	26
FOLHA SICAR NÚMERO 150140	32	

0m 20 40 60 80 100
ESCALA 1:2000

BASE CARTOGRÁFICA Sistema Cartográfico - SICAR / 1982
ORIGEM DA UTM 500 km W 39°, 10 000 km S do Equador

FOLHA 150142

CONDER
SIM-SISTEMA DE INFORMAÇÃO METROPOLITANA
CTM-CADASTRO TÉCNICO METROPOLITANO

SECRETARIA DO PLANEJAMENTO, CIÊNCIA E TECNOLOGIA
COMPANHIA DE DESENVOLVIMENTO DA REGIÃO METROPOLITANA DE SALVADOR
GERÊNCIA DE INFORMAÇÃO-COORDENAÇÃO DO SISTEMA CARTOGRÁFICO
PREFEITURA MUNICIPAL DO SALVADOR
SECRETARIA DE FINANÇAS-COMISSÃO DE IMPLANTAÇÃO DA NUMERAÇÃO MÉTRICA LINEAR

FOLHA 150142

CONDER
SIM-SISTEMA DE INFORMAÇÃO METROPOLITANA
CTM-CADASTRO TÉCNICO METROPOLITANO

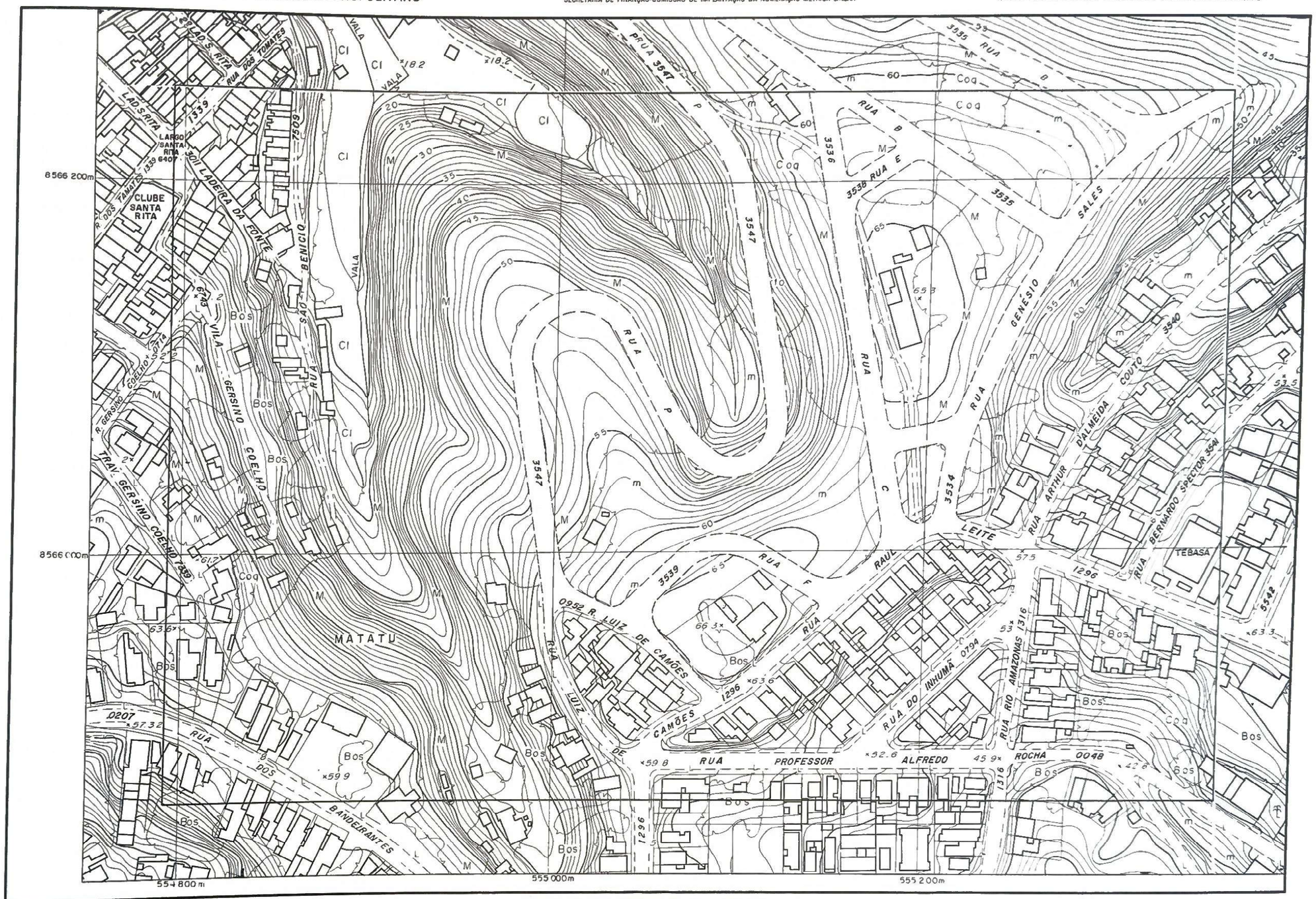

0m 20 40 60 80 100
ESCALA 1:2000

BASE CARTOGRÁFICA: Sistema Cartográfico SICAR / 1982
ORIGEM DA UTM: 500 km W 39° ; 10.000 km S do Equador

ARTICULAÇÃO DA FOLHA		
150115	150116	150125
150141	150142	150151
150143	150144	150153

SITUAÇÃO		
MUNICÍPIO/SUBDISTRITO	ZONA DE INFORMAÇÃO	
SALVADOR Brotas	26	28
FOLHA SICAR NÚMERO 150140		

0m 20 40 60 80 100
ESCALA 1:2000

BASE CARTOGRAFICA: Sistema Cartográfico - SICAR / 1982
ORIGEM DA UTM: 500 km W 39°, 10.000 km S do Equador

FOLHA 150143

CONDER
SIM-SISTEMA DE INFORMAÇÃO METROPOLITANA
CTM-CADASTRO TÉCNICO METROPOLITANO

SECRETARIA DO PLANEJAMENTO, CIÊNCIA E TECNOLOGIA
COMPANHIA DE DESENVOLVIMENTO DA REGIÃO METROPOLITANA DE SALVADOR
GERÊNCIA DE INFORMAÇÃO-COORDENAÇÃO DO SISTEMA CARTOGRÁFICO
PREFEITURA MUNICIPAL DO SALVADOR
SECRETARIA DE FINANÇAS-COMISSÃO DE IMPLANTAÇÃO DA NUMERAÇÃO MÉTRICA LINEAR

FOLHA 150143

CONDER
SIM-SISTEMA DE INFORMAÇÃO METROPOLITANA
CTM-CADASTRO TÉCNICO METROPOLITANO

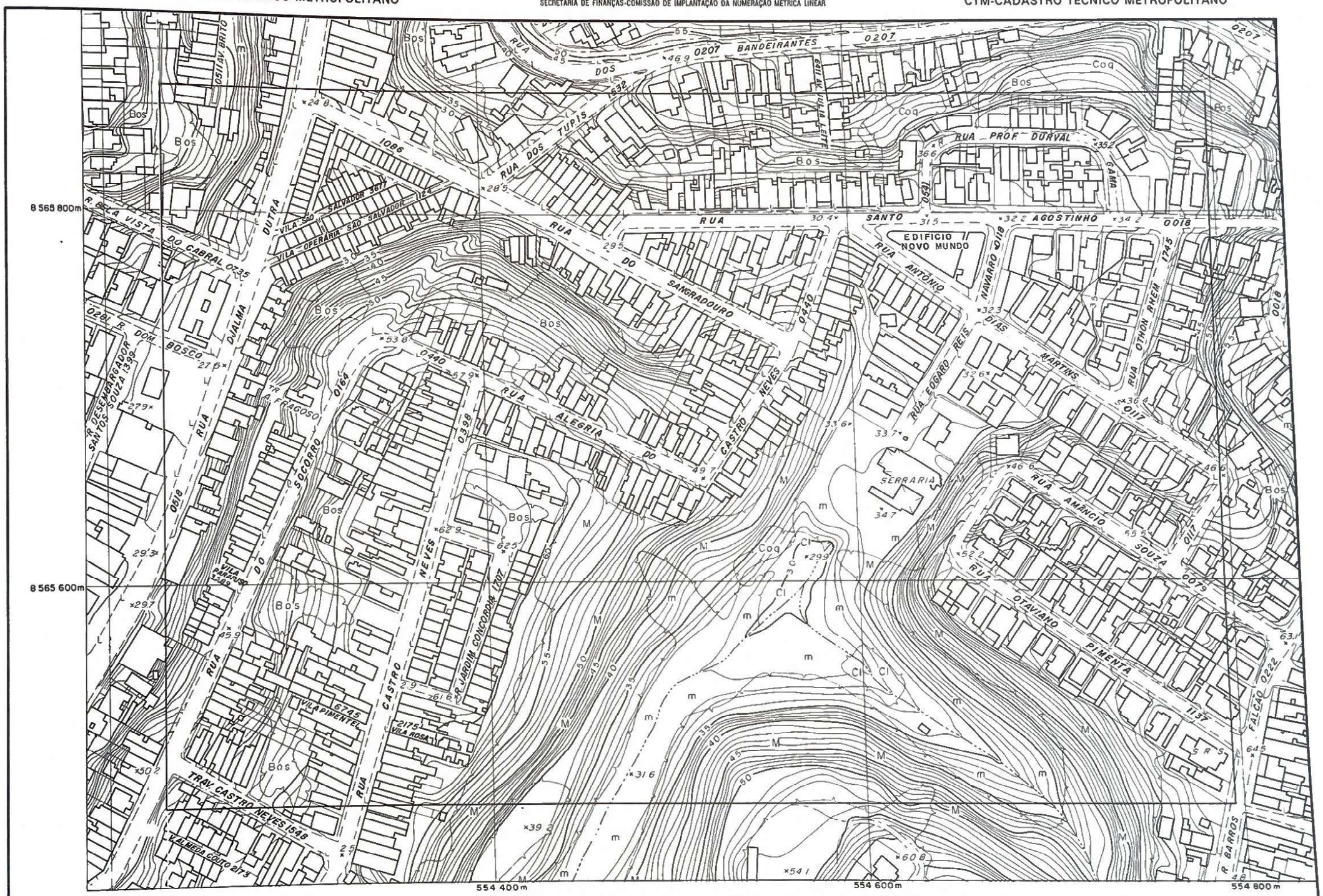

0m 20 40 60 80 100

ESCALA 1:2000

BASE CARTOGRÁFICA: Sistema Cartográfico SICAR / 1982
ORIGEM DA UTM: 500 km W 39°, 10.000 km S do Equador

ARTICULAÇÃO DA FOLHA		
149262	150141	150142
149264	150143	150144
149266	150145	150146

SITUAÇÃO		
MUNICÍPIO/SUBDISTRITO	ZONA DE INFORMAÇÃO	
SALVADOR		
* Brotas	25	26
FOLHA SICAR NÚMERO: 150140		

0m 20 40 60 80 100

ESCALA 1:2000

BASE CARTOGRÁFICA Sistema Cartográfico - SICAR / 1982
ORIGEM DA UTM: 500 km W 39°, 10.000 km S do Equador

FOLHA 150 144

CONDER
SIM-SISTEMA DE INFORMAÇÃO METROPOLITANA
CTM-CADASTRO TÉCNICO METROPOLITANO

SECRETARIA DO PLANEJAMENTO, CIÊNCIA E TECNOLOGIA
COMPANHIA DE DESENVOLVIMENTO DA REGIÃO METROPOLITANA DE SALVADOR
GERÊNCIA DE INFORMAÇÃO-COORDENAÇÃO DO SISTEMA CARTOGRÁFICO
PREFEITURA MUNICIPAL DO SALVADOR
SECRETARIA DE FINANÇAS-COMISSÃO DE IMPLANTAÇÃO DA NUMERAÇÃO MÉTRICA LINEAR

FOLHA 150 144

CONDER
SIM-SISTEMA DE INFORMAÇÃO METROPOLITANA
CTM-CADASTRO TÉCNICO METROPOLITANO

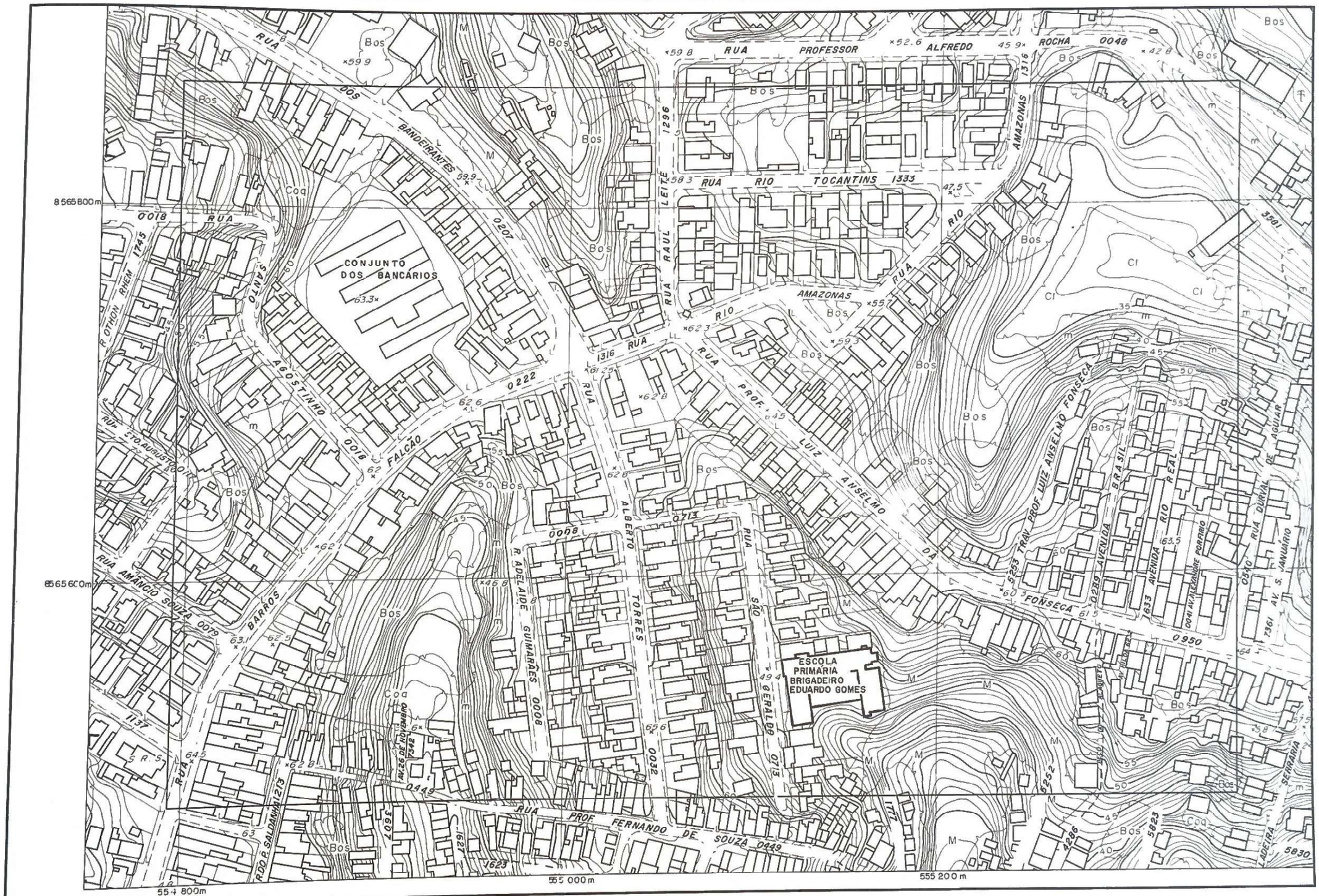

0m 20 40 60 80 100

ESCALA 1:2000

BASE CARTOGRÁFICA: Sistema Cartográfico SICAR / 1982
ORIGEM DA UTM: 500 km W 39°; 10.000 km S do Equador

ARTICULAÇÃO DA FOLHA		
150141	150142	150151
150143	150144	150153
150145	150146	150155

SITUAÇÃO		
MUNICÍPIO/SUBDISTRITO	ZONA DE INFORMAÇÃO	
SALVADOR	26	28
Brotas		
FOLHA SICAR NÚMERO: 150 140		

0m 20 40 60 80 100

ESCALA 1:2000

BASE CARTOGRÁFICA: Sistema Cartográfico - SICAR / 1982
ORIGEM DA UTM: 500 km W 39°, 10.000 km S do Equador

FOLHA 150145

CONDER
SIM-SISTEMA DE INFORMAÇÃO METROPOLITANA
CTM-CADASTRO TÉCNICO METROPOLITANO

SECRETARIA DO PLANEJAMENTO, CIÊNCIA E TECNOLOGIA
COMPANHIA DE DESENVOLVIMENTO DA REGIÃO METROPOLITANA DE SALVADOR
GERÊNCIA DE INFORMAÇÃO-COORDENAÇÃO DO SISTEMA CARTOGRÁFICO
PREFEITURA MUNICIPAL DO SALVADOR
SECRETARIA DE FINANÇAS-COMISSÃO DE IMPLANTAÇÃO DA NUMERAÇÃO MÉTRICA LINEAR

FOLHA 150145

CONDER
SIM-SISTEMA DE INFORMAÇÃO METROPOLITANA
CTM-CADASTRO TÉCNICO METROPOLITANO

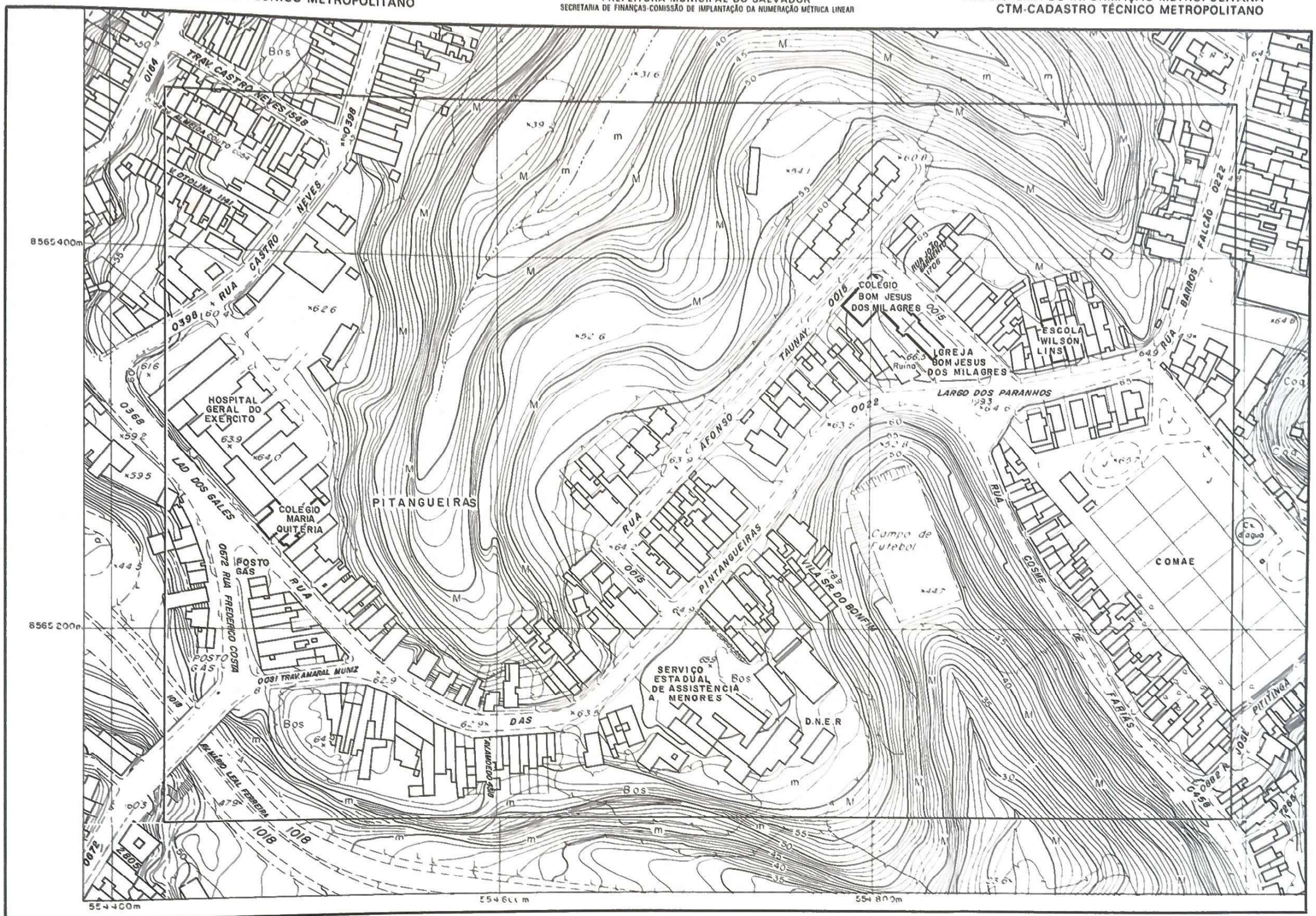

BASE CARTOGRÁFICA Sistema Cartográfico SICAR / 1982
ORIGEM DA UTM: 500 km W 39° ; 10.000 km S do Equador

ARTICULAÇÃO DA FOLHA		
149264	150143	150144
149266	150145	150146
149432	150311	150312

SITUAÇÃO		
MUNICÍPIO/SUBDISTRITO	ZONA DE INFORMAÇÃO	
SALVADOR		
Brotas	18	26
FOLHA SICAR NÚMERO: 150140	27	

0m 20 40 60 80 100
ESCALA 1:2000

BASE CARTOGRÁFICA Sistema Cartográfico - SICAR / 1982
ORIGEM DA UTM: 500 km W 39°, 10.000 km S do Equador

FOLHA 150 146

CONDER
SIM-SISTEMA DE INFORMAÇÃO METROPOLITANA
CTM-CADASTRO TÉCNICO METROPOLITANO

SECRETARIA DO PLANEJAMENTO CIÊNCIA E TECNOLOGIA
COMPANHIA DE DESENVOLVIMENTO DA REGIÃO METROPOLITANA DE SALVADOR
GERÊNCIA DE INFORMAÇÃO-COORDENAÇÃO DO SISTEMA CARTOGRÁFICO
PREFEITURA MUNICIPAL DO SALVADOR
SECRETARIA DE FINANÇAS COMISSÃO DE IMPLANTAÇÃO DA NUMERAÇÃO MÉTRICA LINEAR

FOLHA 150 146

CONDER
SIM-SISTEMA DE INFORMAÇÃO METROPOLITANA
CTM-CADASTRO TÉCNICO METROPOLITANO

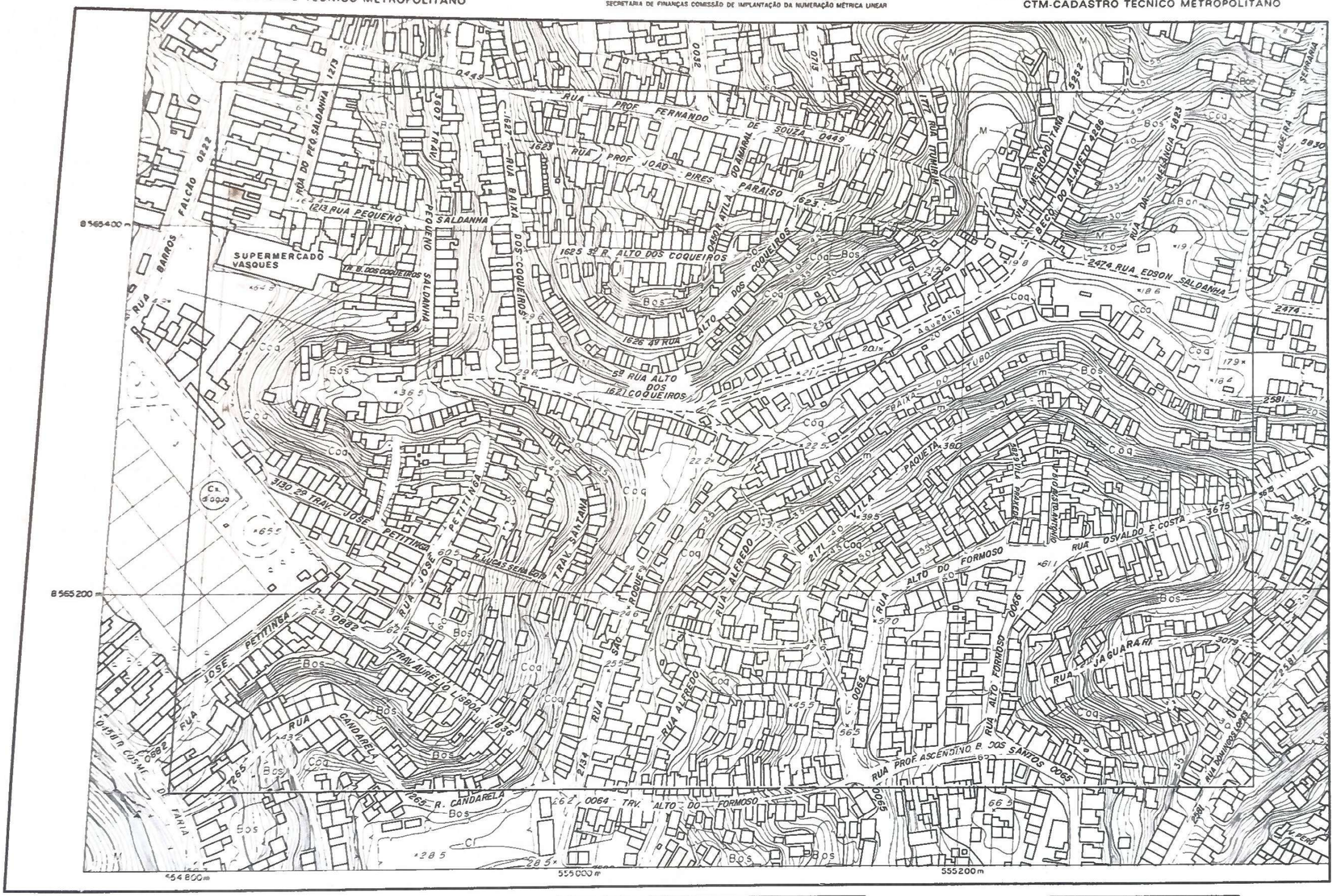

BASE CARTOGRAFICA Sistema Cartografico SICAR / 1982
ORIGEM DA UTM 500 km W 39° 10 000 km S do Equador

ARTICULAÇÃO DA FOLHA		
150143	150144	150153
150145	150146	150155
150311	150312	150321

SITUAÇÃO		
MUNICÍPIO/SUBDISTRITO	ZONA DE INFORMAÇÃO	
SALVADOR		
Brotas	27	28
FOLHA SICAR NÚMERO 150140		

0m 20 40 60 80 100
ESCALA 1:2000

BASE CARTOGRAFICA Sistema Cartografico - SICAR / 1982
ORIGEM DA UTM 500 km W 39° 10 000 km S do Equador

FOLHA 150151

CONDER
SIM-SISTEMA DE INFORMAÇÃO METROPOLITANA
CTM-CADASTRO TÉCNICO METROPOLITANO

SECRETARIA DO PLANEJAMENTO, CIÊNCIA E TECNOLOGIA
COMPANHIA DE DESENVOLVIMENTO DA REGIÃO METROPOLITANA DE SALVADOR
GERÊNCIA DE INFORMAÇÃO-COORDENAÇÃO DO SISTEMA CARTOGRÁFICO
PREFEITURA MUNICIPAL DO SALVADOR
SECRETARIA DE FINANÇAS-COMISSÃO DE IMPLANTAÇÃO DA NUMERAÇÃO MÉTRICA LINEAR

FOLHA 150151

CONDER
SIM-SISTEMA DE INFORMAÇÃO METROPOLITANA
CTM-CADASTRO TÉCNICO METROPOLITANO

0m 20 40 60 80 100
ESCALA 1:2000

BASE CARTOGRÁFICA: Sistema Cartográfico SICAR / 1982
ORIGEM DA UTM: 500 km W 39°; 10.000 km S do Equador

ARTICULAÇÃO DA FOLHA		
150116	150125	150126
150142	150151	150152
150144	150153	150154

SITUAÇÃO		
MUNICÍPIO/SUBDISTRITO	ZONA DE INFORMAÇÃO	
SALVADOR		
Brotas	26	28
FOLHA SICAR NÚMERO 150150		

0m 20 40 60 80 100
ESCALA 1:2000

BASE CARTOGRAFICA Sistema Cartografico - SICAR / 1982
ORIGEM DA UTM 500 km W 39° 10 000 km S do Equador

FOLHA 150 152

CONDER
SIM-SISTEMA DE INFORMAÇÃO METROPOLITANA
CTM-CADASTRO TÉCNICO METROPOLITANO

SECRETARIA DO PLANEJAMENTO, CIÊNCIA E TECNOLOGIA
COMPANHIA DE DESENVOLVIMENTO DA REGIÃO METROPOLITANA DE SALVADOR
GERÊNCIA DE INFORMAÇÃO-COORDENAÇÃO DO SISTEMA CARTOGRÁFICO
PREFEITURA MUNICIPAL DO SALVADOR
SECRETARIA DE FINANÇAS-COMISSÃO DE IMPLANTAÇÃO DA NUMERAÇÃO MÉTRICA LINEAR

FOLHA 150 152

CONDER
SIM-SISTEMA DE INFORMAÇÃO METROPOLITANA
CTM-CADASTRO TÉCNICO METROPOLITANO

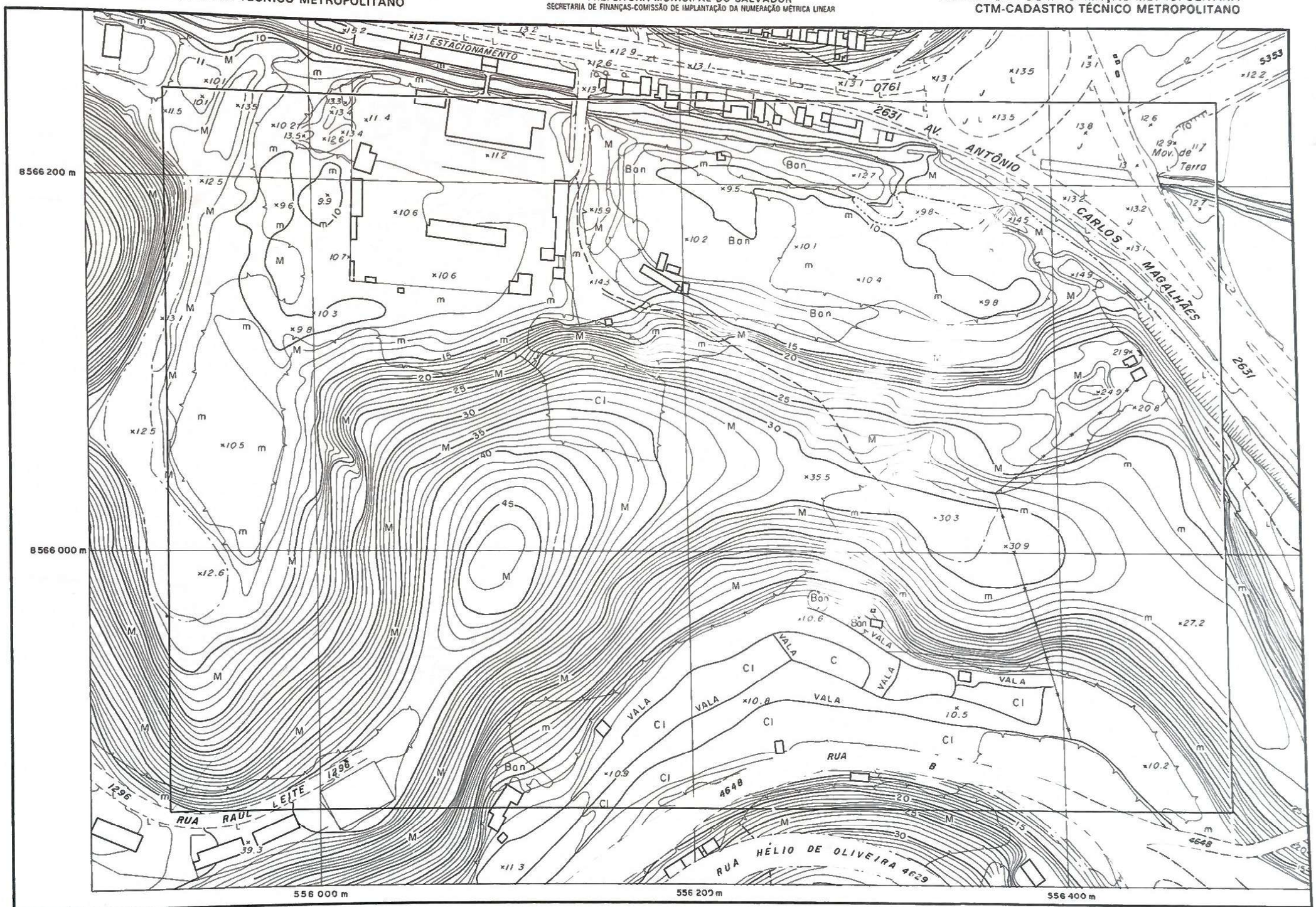

0m 20 40 60 80 100

ESCALA 1:2000

BASE CARTOGRÁFICA: Sistema Cartográfico SICAR / 1982
ORIGEM DA UTM 500 km W 39°, 10 000 km S do Equador

ARTICULAÇÃO DA FOLHA		
150125	150126	150135
150151	150152	150161
150153	150154	150163

SITUAÇÃO		
MUNICÍPIO/SUBDISTRITO	ZONA DE INFORMAÇÃO	
SALVADOR		
Brotas	28	35
FOLHA SICAR NÚMERO 150150		

0m 20 40 60 80 100

ESCALA 1:2000

BASE CARTOGRAFICA Sistema Cartografico - SICAR / 1982
ORIGEM DA UTM 500 km W 39° 10 000 km S do Equador

FOLHA 150153

CONDER
SIM-SISTEMA DE INFORMAÇÃO METROPOLITANA
CTM-CADASTRO TÉCNICO METROPOLITANO

SECRETARIA DO PLANEJAMENTO, CIÊNCIA E TECNOLOGIA
COMPANHIA DE DESENVOLVIMENTO DA REGIÃO METROPOLITANA DE SALVADOR
GERÊNCIA DE INFORMAÇÃO-COORDENAÇÃO DO SISTEMA CARTOGRÁFICO
PREFEITURA MUNICIPAL DO SALVADOR
SECRETARIA DE FINANÇAS-COMISSÃO DE IMPLANTAÇÃO DA NUMERAÇÃO MÉTRICA LINEAR

FOLHA 150153

CONDER
SIM-SISTEMA DE INFORMAÇÃO METROPOLITANA
CTM-CADASTRO TÉCNICO METROPOLITANO

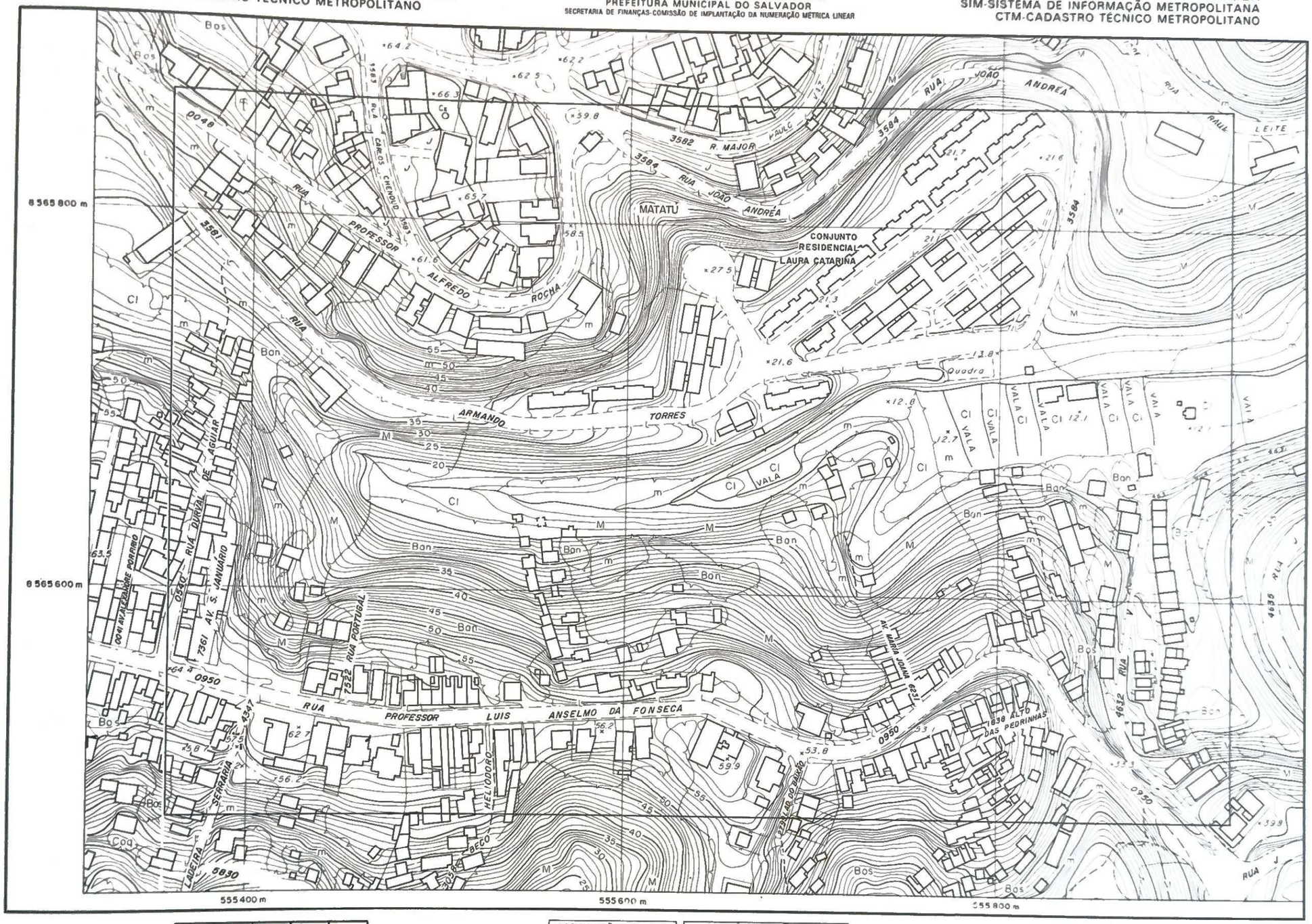

0m 20 40 60 80 100

ESCALA 1:2000

BASE CARTOGRÁFICA: Sistema Cartográfico SICAR / 1982
ORIGEM DA UTM: 500 km W 39°, 10.000 km S do Equador

ARTICULAÇÃO DA FOLHA		
150142	150151	150152
150144	150153	150154
150146	150155	150156

SITUAÇÃO		
MUNICÍPIO/SUBDISTRITO	ZONA DE INFORMAÇÃO	
SALVADOR		
Brotas	28	
FOLHA SICAR NÚMERO: 150150		

0m 20 40 60 80 100

ESCALA 1:2000

BASE CARTOGRÁFICA: Sistema Cartográfico - SICAR / 1982
ORIGEM DA UTM: 500 km W 39°, 10.000 km S do Equador

FOLHA 150154

CONDER
SIM-SISTEMA DE INFORMAÇÃO METROPOLITANA
CTM-CADASTRO TÉCNICO METROPOLITANO

SECRETARIA DO PLANEJAMENTO, CIÊNCIA E TECNOLOGIA
COMPANHIA DE DESENVOLVIMENTO DA REGIÃO METROPOLITANA DE SALVADOR
GERÊNCIA DE INFORMAÇÃO-COORDENAÇÃO DO SISTEMA CARTOGRÁFICO
PREFEITURA MUNICIPAL DO SALVADOR
SECRETARIA DE FINANÇAS-COMISSÃO DE IMPLANTAÇÃO DA NUMERAÇÃO MÉTRICA LINEAR

FOLHA 150154

CONDER
SIM-SISTEMA DE INFORMAÇÃO METROPOLITANA
CTM-CADASTRO TÉCNICO METROPOLITANO

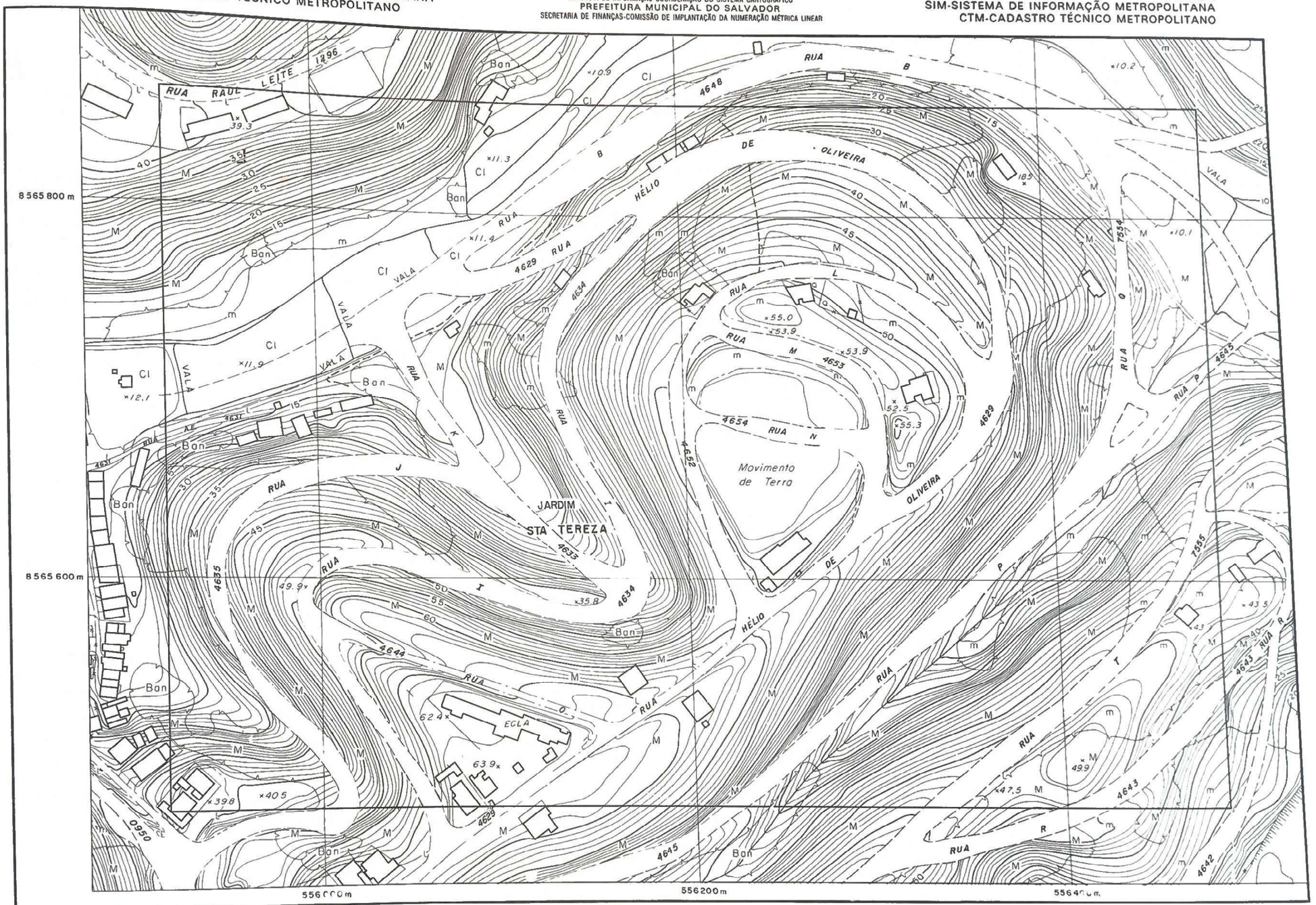

0m 20 40 60 80 100

ESCALA 1:2000

BASE CARTOGRÁFICA: Sistema Cartográfico SICAR / 1982
ORIGEM DA UTM: 500 km W 39° ; 10.000 km S do Equador

ARTICULAÇÃO DA FOLHA		
150151	150152	150161
150153	150154	150163
150155	150156	150165

SITUAÇÃO		
MUNICÍPIO/SUBDISTRITO	ZONA DE INFORMAÇÃO	
SALVADOR		
Brotas	28	
FOLHA SICAR NÚMERO: 150150		

0m 20 40 60 80 100

ESCALA 1:2000

BASE CARTOGRÁFICA: Sistema Cartográfico - SICAR / 1982
ORIGEM DA UTM: 500 km W 39° ; 10.000 km S do Equador

FOLHA 150 155

CONDER
SIM-SISTEMA DE INFORMAÇÃO METROPOLITANA
CTM-CADASTRO TÉCNICO METROPOLITANO

SECRETARIA DO PLANEJAMENTO, CIÊNCIA E TECNOLOGIA
COMPANHIA DE DESENVOLVIMENTO DA REGIÃO METROPOLITANA DE SALVADOR
GERÊNCIA DE INFORMAÇÃO-COORDENAÇÃO DO SISTEMA CARTOGRÁFICO
PREFEITURA MUNICIPAL DO SALVADOR
SECRETARIA DE FINANÇAS-COMISSÃO DE IMPLANTAÇÃO DA NUMERAÇÃO MÉTRICA LINEAR

FOLHA 150 155

CONDER
SIM-SISTEMA DE INFORMAÇÃO METROPOLITANA
CTM-CADASTRO TÉCNICO METROPOLITANO

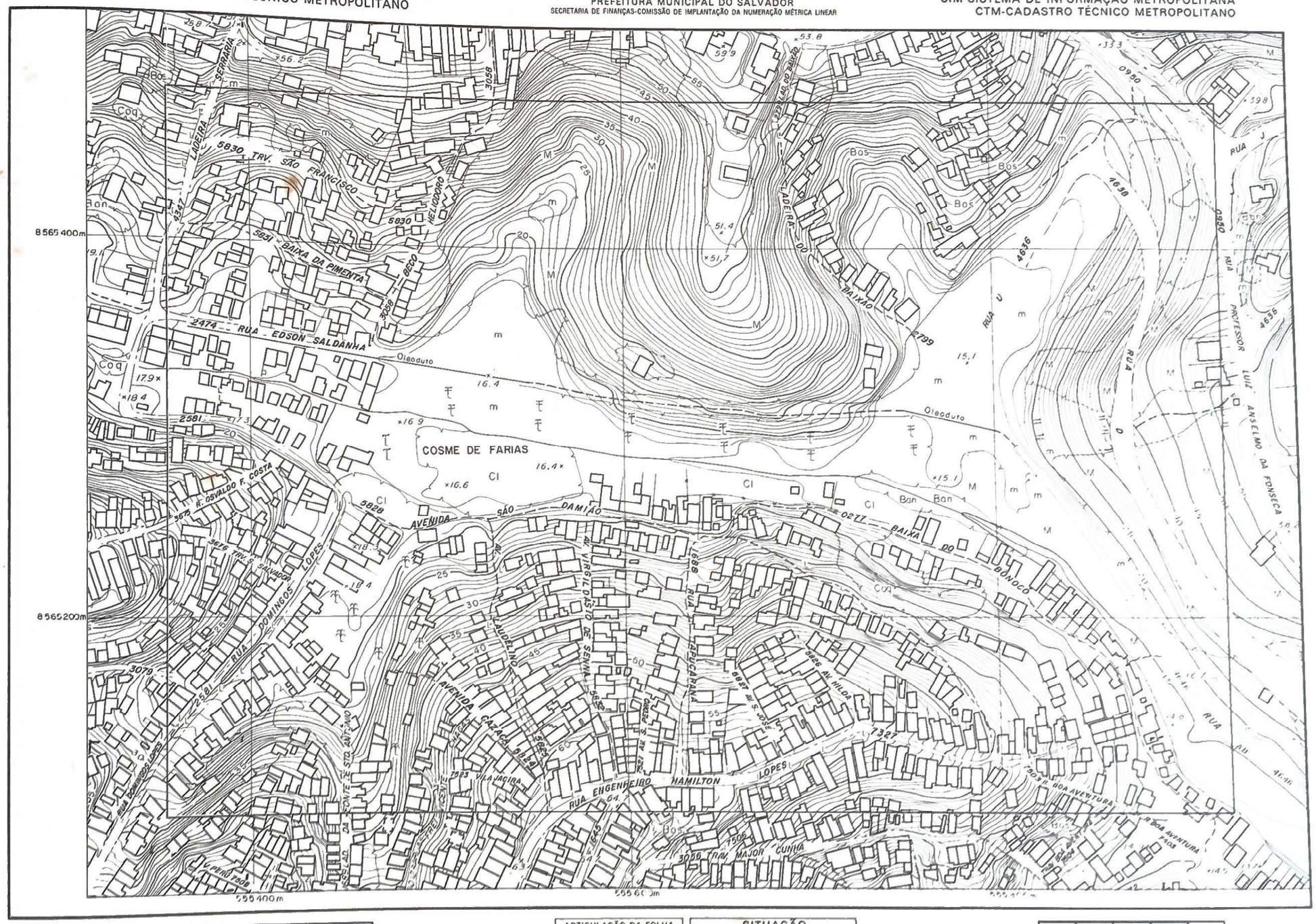

0m 20 40 60 80 100
ESCALA 1:2000

BASE CARTOGRÁFICA Sistema Cartográfico SICAR / 1982
ORIGEM DA UTM 500 km W 39° 10.000 km S do Equador

ARTICULAÇÃO DA FOLHA		
150144	150153	150154
150146	150155	150156
150312	150321	150322

SITUAÇÃO		
MUNICÍPIO/SUBDISTRITO	ZONA DE INFORMAÇÃO	
SALVADOR Brotas	27	28
FOLHA SICAR NÚMERO 150150		

0m 20 40 60 80 100
ESCALA 1:2000

BASE CARTOGRÁFICA Sistema Cartográfico SICAR / 1982
ORIGEM DA UTM 500 km W 39° 10.000 km S do Equador

FOLHA 150156

CONDER
SIM-SISTEMA DE INFORMAÇÃO METROPOLITANA
CTM-CADASTRO TÉCNICO METROPOLITANO

SECRETARIA DO PLANEJAMENTO, CIÊNCIA E TECNOLOGIA
COMPANHIA DE DESENVOLVIMENTO DA REGIÃO METROPOLITANA DE SALVADOR
GERÊNCIA DE INFORMAÇÃO-COORDENAÇÃO DO SISTEMA CARTOGRÁFICO
PREFEITURA MUNICIPAL DO SALVADOR
SECRETARIA DE FINANÇAS-COMISSÃO DE IMPLANTAÇÃO DA NUMERAÇÃO MÉTRICA LINEAR

FOLHA 150156

CONDER
SIM-SISTEMA DE INFORMAÇÃO METROPOLITANA
CTM-CADASTRO TÉCNICO METROPOLITANO

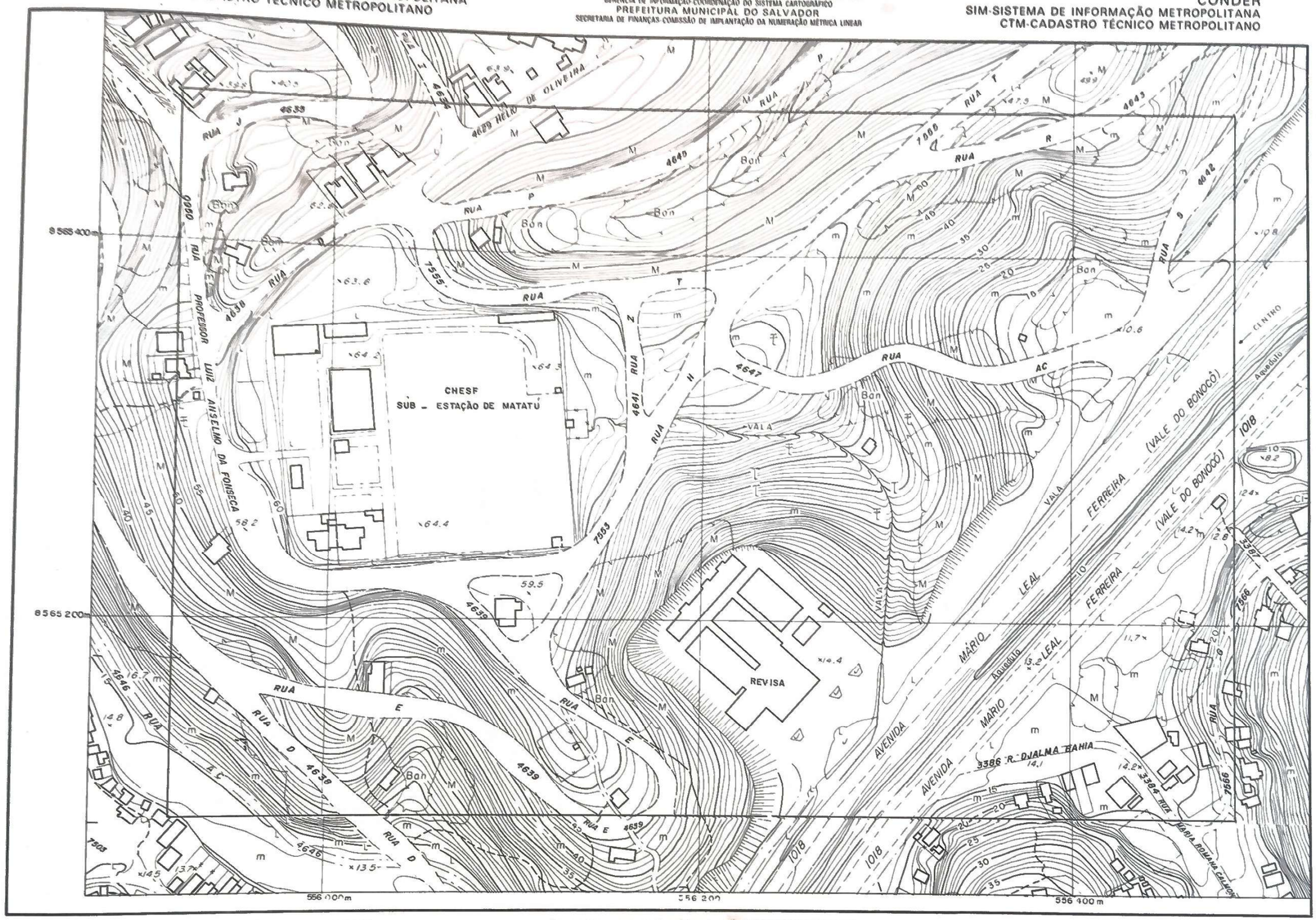

0m 20 40 60 80 100

ESCALA 1:2000

BASE CARTOGRÁFICA Sistema Cartográfico SICAR / 1982
ORIGEM DA UTM 500 km W 39°; 10.000 km S do Equador

ARTICULAÇÃO DA FOLHA		
150153	150154	150163
150155	150156	150165
150321	150322	150331

SITUAÇÃO		
MUNICÍPIO/SUBDISTRITO	ZONA DE INFORMAÇÃO	
SALVADOR		
Brotas	20	28
FOLHA SICAR NÚMERO: 150150		

0m 20 40 60 80 100

ESCALA 1:2000

BASE CARTOGRÁFICA Sistema Cartográfico - SICAR / 1982
ORIGEM DA UTM 500 km W 39°; 10.000 km S do Equador

FOLHA 150161

CONDER
SIM-SISTEMA DE INFORMAÇÃO METROPOLITANA
CTM-CADASTRO TÉCNICO METROPOLITANO

SECRETARIA DO PLANEJAMENTO, CIÊNCIA E TECNOLOGIA
COMPANHIA DE DESENVOLVIMENTO DA REGIÃO METROPOLITANA DE SALVADOR
GERÊNCIA DE INFORMAÇÃO-COORDENAÇÃO DO SISTEMA CARTOGRÁFICO
PREFEITURA MUNICIPAL DO SALVADOR
SECRETARIA DE FINANÇAS-COMISSÃO DE IMPLANTAÇÃO DA NUMERAÇÃO MÉTRICA LINEAR

FOLHA 150161

CONDER
SIM-SISTEMA DE INFORMAÇÃO METROPOLITANA
CTM-CADASTRO TÉCNICO METROPOLITANO

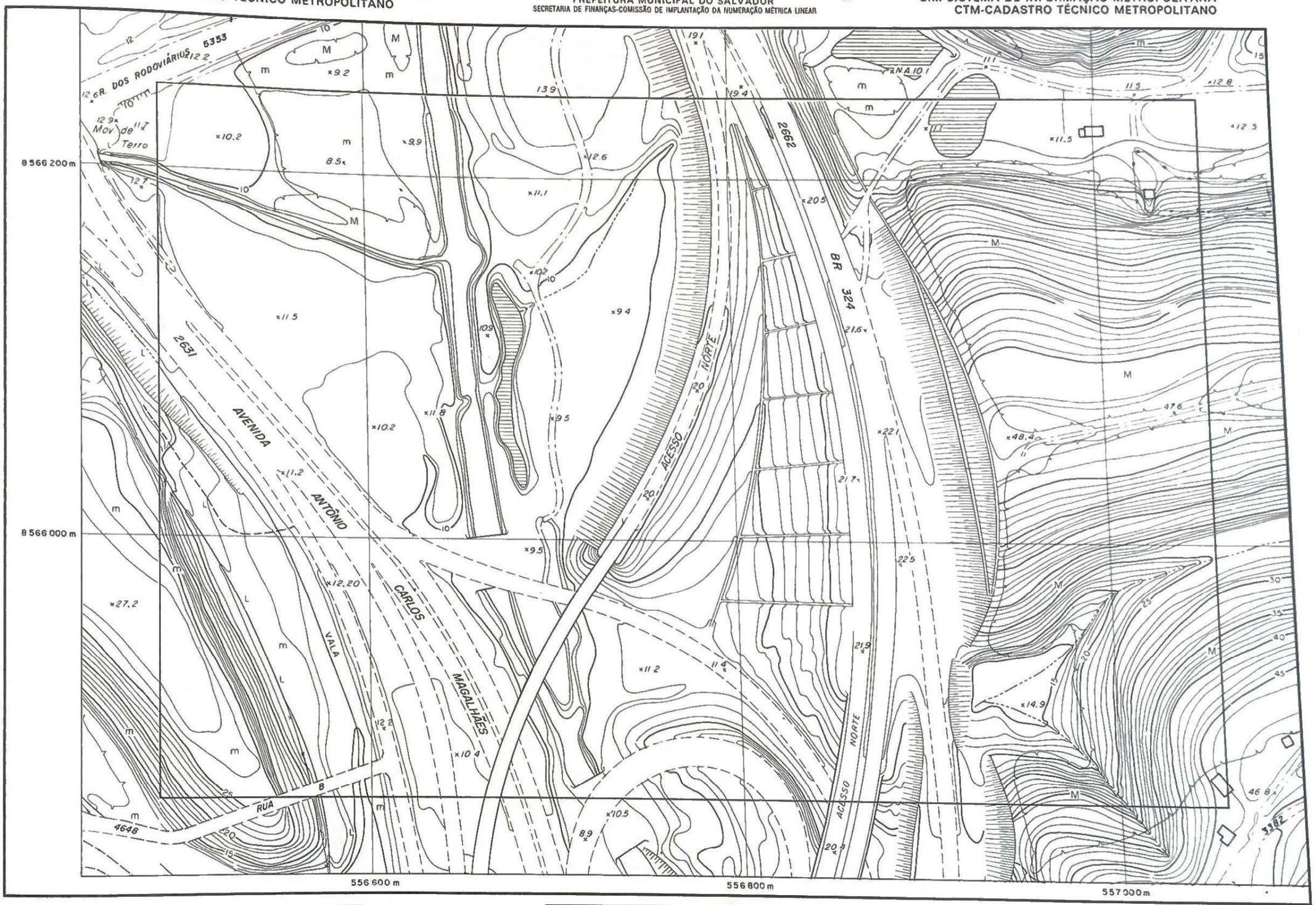

0m 20 40 60 80 100
ESCALA 1:2000

BASE CARTOGRÁFICA: Sistema Cartográfico SICAR / 1982
ORIGEM DA UTM: 500 km W 39°; 10.000 km S do Equador

ARTICULAÇÃO DA FOLHA		
150126	150133	150136
150152	150161	150162
150154	150163	150164

SITUAÇÃO		
MUNICÍPIO/SUBDISTRITO	ZONA DE INFORMAÇÃO	
SALVADOR		
* São Caetano	28	29
FOLHA SICAR NÚMERO: 150160	35	

0m 20 40 60 80 100
ESCALA 1:2000

BASE CARTOGRÁFICA Sistema Cartográfico - SICAR / 1982
ORIGEM DA UTM: 500 km W 39°. 10 000 km S do Equador

FOLHA 150 162

CONDER

SIM-SISTEMA DE INFORMAÇÃO METROPOLITANA

CTM-CADASTRO TÉCNICO METROPOLITANO

SECRETARIA DO PLANEJAMENTO, CIÊNCIA E TECNOLOGIA

COMPANHIA DE DESENVOLVIMENTO DA REGIÃO METROPOLITANA DE SALVADOR

GERÊNCIA DE INFORMAÇÃO-COORDENAÇÃO DO SISTEMA CARTOGRÁFICO

PREFEITURA MUNICIPAL DO SALVADOR

SECRETARIA DE FINANÇAS-COMISSÃO DE IMPLANTAÇÃO DA NUMERAÇÃO MÉTRICA LINEAR

FOLHA 150 162

CONDER

SIM-SISTEMA DE INFORMAÇÃO METROPOLITANA

CTM-CADASTRO TÉCNICO METROPOLITANO



0m 20 40 60 80 100

ESCALA 1:2000

BASE CARTOGRÁFICA Sistema Cartografico SICAR / 1982
ORIGEM DA UTM 500 km W 39°. 10.000 km S do Equador

ARTICULAÇÃO DA FOLHA		
150135	150136	150215
150161	150162	150241
150163	150164	150243

SITUAÇÃO		
MUNICÍPIO/SUBDISTRITO	ZONA DE INFORMAÇÃO	
SALVADOR São Caetano	29	
FOLHA SICAR NÚMERO 150160		

0m 20 40 60 80 100

ESCALA 1:2000

BASE CARTOGRÁFICA Sistema Cartografico - SICAR / 1982
ORIGEM DA UTM 500 km W 39° 10 000 km S do Equador

FOLHA 150163

CONDER
SIM-SISTEMA DE INFORMAÇÃO METROPOLITANA
CTM-CADASTRO TÉCNICO METROPOLITANO

SECRETARIA DO PLANEJAMENTO, CIÊNCIA E TECNOLOGIA
COMPANHIA DE DESENVOLVIMENTO DA REGIÃO METROPOLITANA DE SALVADOR
GERÊNCIA DE INFORMAÇÃO-COORDENAÇÃO DO SISTEMA CARTOGRÁFICO
PREFEITURA MUNICIPAL DO SALVADOR
SECRETARIA DE FINANÇAS-COMISSÃO DE IMPLANTAÇÃO DA NUMERAÇÃO MÉTRICA LINEAR

FOLHA 150163

CONDER
SIM-SISTEMA DE INFORMAÇÃO METROPOLITANA
CTM-CADASTRO TÉCNICO METROPOLITANO

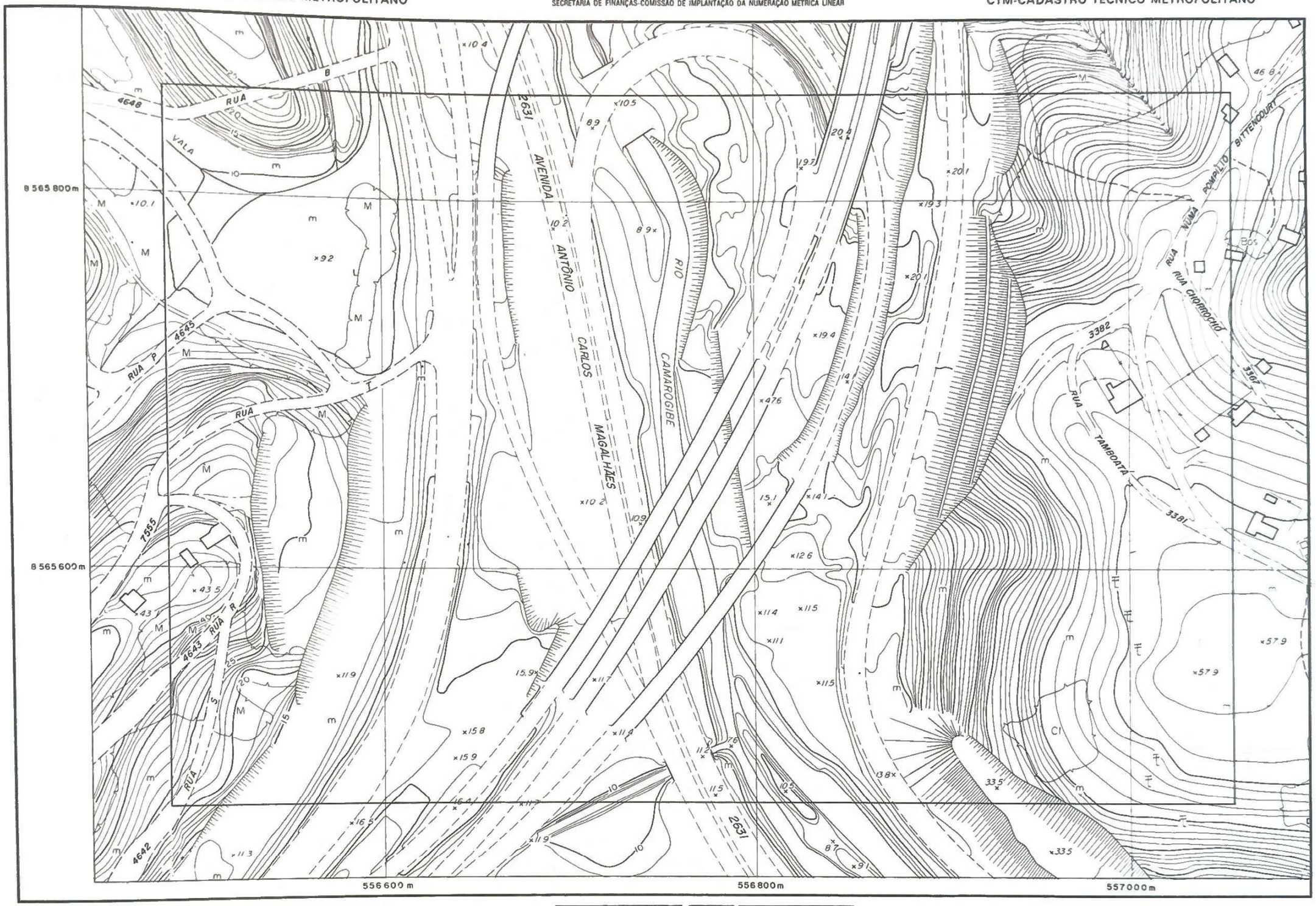

0m 20 40 60 80 100
ESCALA 1:2000

BASE CARTOGRÁFICA Sistema Cartográfico SICAR / 1982
ORIGEM DA UTM 500 km W 39°, 10 000 km S do Equador

ARTICULAÇÃO DA FOLHA		
150152	150161	150162
150154	150163	150164
150156	150165	150166

SITUAÇÃO			
MUNICÍPIO/SUBDISTRITO	ZONA DE INFORMAÇÃO		
SALVADOR			
* São Caetano	20	21	
FOLHA SICAR NÚMERO 150160	28	29	30

0m 20 40 60 80 100
ESCALA 1:2000

BASE CARTOGRÁFICA Sistema Cartografico - SICAR / 1982
ORIGEM DA UTM 500 km W 39°, 10 000 km S do Equador

FOLHA 150 164

CONDER
SIM-SISTEMA DE INFORMAÇÃO METROPOLITANA
CTM-CADASTRO TÉCNICO METROPOLITANO

SECRETARIA DO PLANEJAMENTO, CIÊNCIA E TECNOLOGIA
COMPANHIA DE DESENVOLVIMENTO DA REGIÃO METROPOLITANA DE SALVADOR
GERÊNCIA DE INFORMAÇÃO-COORDENAÇÃO DO SISTEMA CARTOGRÁFICO
PREFEITURA MUNICIPAL DO SALVADOR
SECRETARIA DE FINANÇAS-COMISSÃO DE IMPLANTAÇÃO DA NUMERAÇÃO MÉTRICA LINEAR

FOLHA 150 164

CONDER
SIM-SISTEMA DE INFORMAÇÃO METROPOLITANA
CTM-CADASTRO TÉCNICO METROPOLITANO

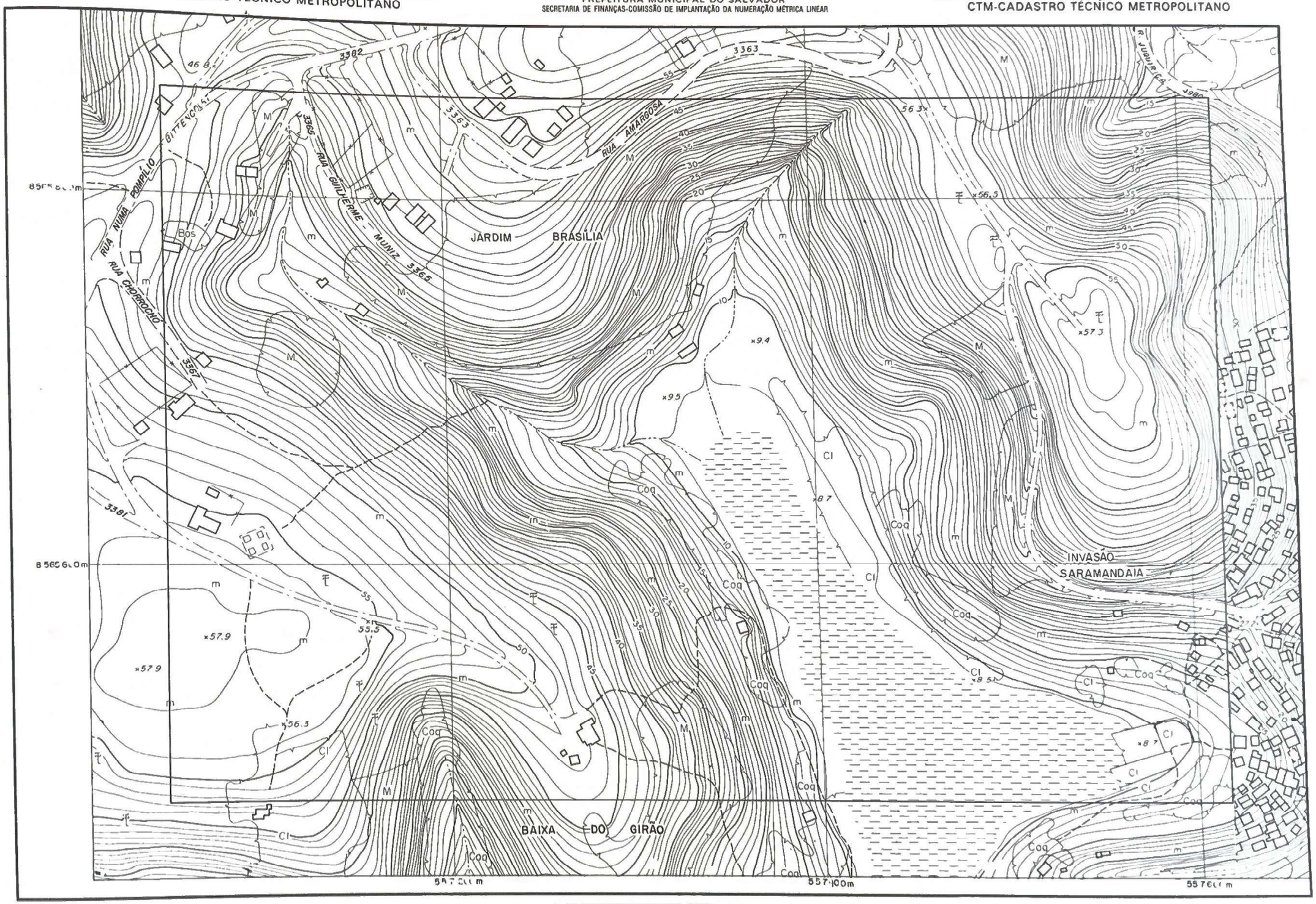

0m 20 40 60 80 100

ESCALA 1:2000

BASE CARTOGRÁFICA: Sistema Cartográfico SICAR / 1982
ORIGEM DA UTM: 500 km W 39°, 10.000 km S do Equador

ARTICULAÇÃO DA FOLHA		
150161	150162	150241
150163	150164	150243
150165	150166	150245

SITUAÇÃO		
MUNICÍPIO/SUBDISTRITO	ZONA DE INFORMAÇÃO	
SALVADOR São Caetano	29	30
FOLHA SICAR NÚMERO: 150 130		

0m 20 40 60 80 100

ESCALA 1:2000

BASE CARTOGRÁFICA: Sistema Cartográfico - SICAR / 1982
ORIGEM DA UTM: 500 km W 39°, 10 000 km S do Equador

FOLHA 150165

CONDER
SIM-SISTEMA DE INFORMAÇÃO METROPOLITANA
CTM-CADASTRO TÉCNICO METROPOLITANO

SECRETARIA DO PLANEJAMENTO, CIÊNCIA E TECNOLOGIA
COMPANHIA DE DESENVOLVIMENTO DA REGIÃO METROPOLITANA DE SALVADOR
GERÊNCIA DE INFORMAÇÃO-COORDENAÇÃO DO SISTEMA CARTOGRÁFICO
PREFEITURA MUNICIPAL DO SALVADOR
SECRETARIA DE FINANÇAS-COMISSÃO DE IMPLANTAÇÃO DA NUMERAÇÃO MÉTRICA LINEAR

FOLHA 150165

CONDER
SIM-SISTEMA DE INFORMAÇÃO METROPOLITANA
CTM-CADASTRO TÉCNICO METROPOLITANO

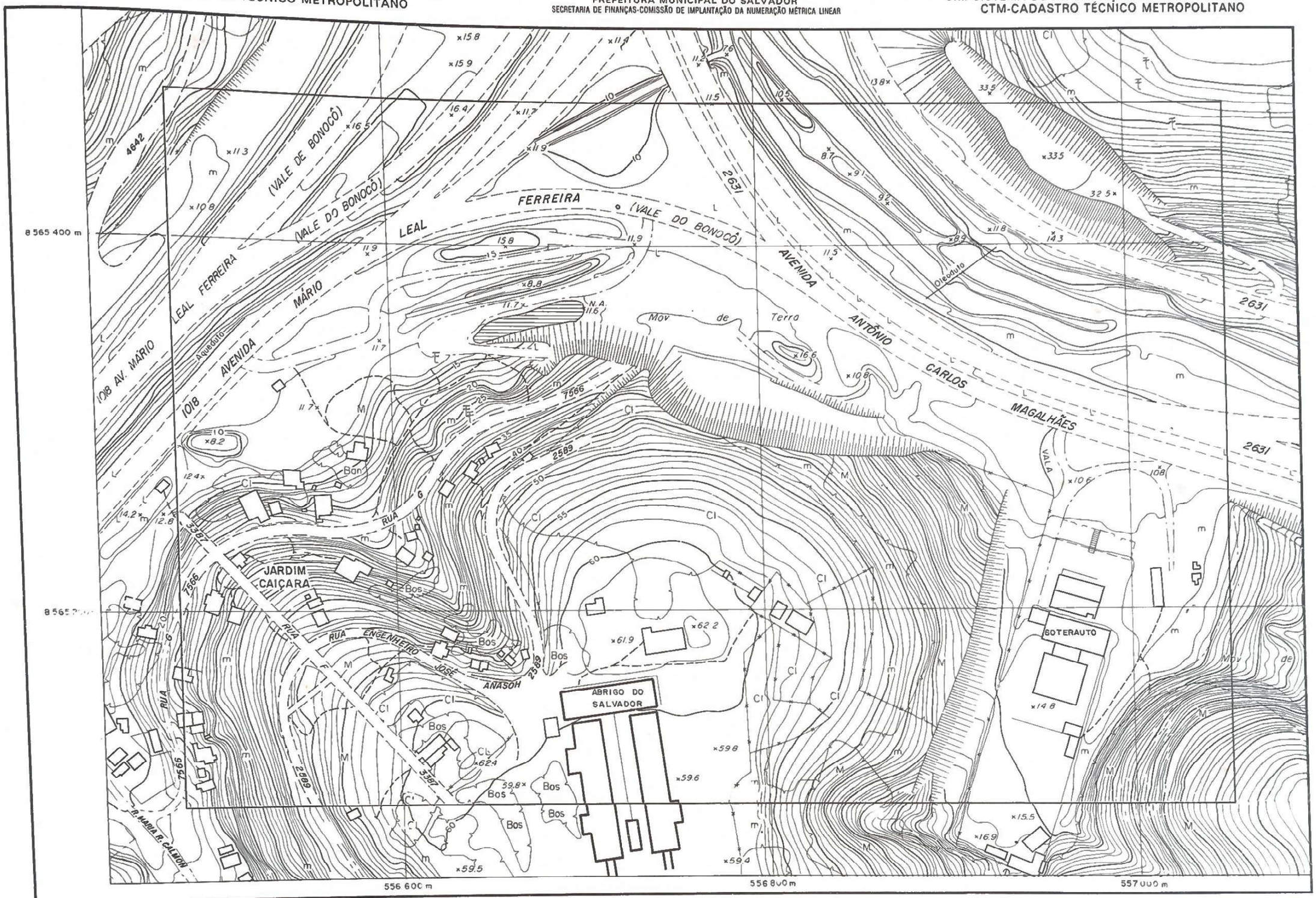

0m 20 40 60 80 100
ESCALA 1:2000

BASE CARTOGRÁFICA: Sistema Cartográfico SICAR / 1982
ORIGEM DA UTM: 500 km W 39° ; 10.000 km S do Equador

ARTICULAÇÃO DA FOLHA		
150154	150163	150 164
150156	150165	150166
150322	150 331	150332

SITUAÇÃO		
MUNICÍPIO/SUBDISTRITO	ZONA DE INFORMAÇÃO	
SALVADOR		
* Brotas	20	28
FOLHA SICAR NÚMERO: 150150	29	

0m 20 40 60 80 100
ESCALA 1:2000

BASE CARTOGRÁFICA Sistema Cartográfico - SICAR / 1982
ORIGEM DA UTM: 500 km W 39°, 10.000 km S do Equador

FOLHA 150166

CONDER
SIM-SISTEMA DE INFORMAÇÃO METROPOLITANA
CTM-CADASTRO TÉCNICO METROPOLITANO

SECRETARIA DO PLANEJAMENTO, CIÊNCIA E TECNOLOGIA
COMPANHIA DE DESENVOLVIMENTO DA REGIÃO METROPOLITANA DE SALVADOR
GERÊNCIA DE INFORMAÇÃO-COORDENAÇÃO DO SISTEMA CARTOGRÁFICO
PREFEITURA MUNICIPAL DO SALVADOR
SECRETARIA DE FINANÇAS-COMISSÃO DE IMPLANTAÇÃO DA NUMERAÇÃO MÉTRICA LINEAR

FOLHA 150166

CONDER
SIM-SISTEMA DE INFORMAÇÃO METROPOLITANA
CTM-CADASTRO TÉCNICO METROPOLITANO

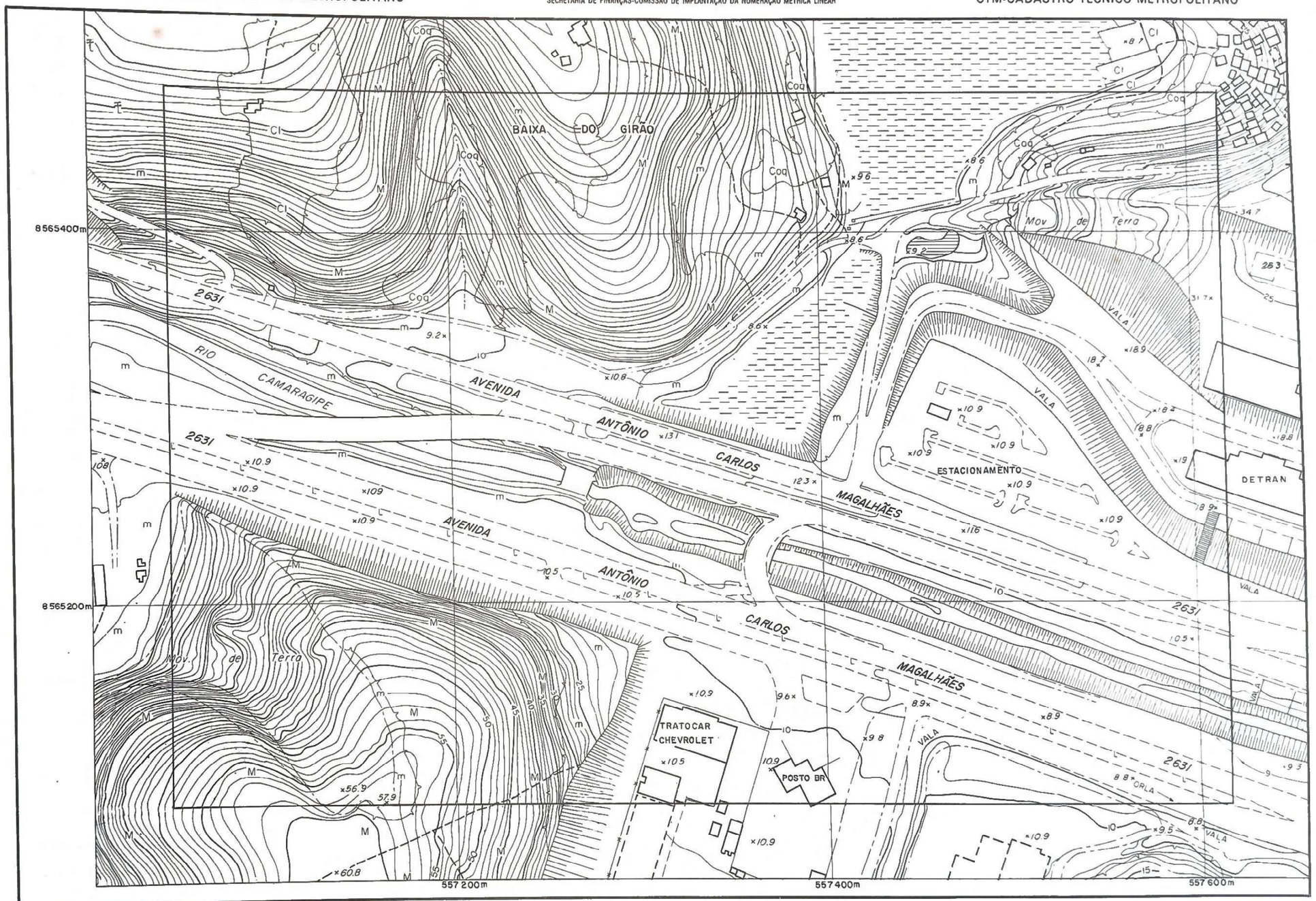

0m 20 40 60 80 100
ESCALA 1:2000

BASE CARTOGRÁFICA: Sistema Cartográfico SICAR / 1982
ORIGEM DA UTM: 500 km W 39° ; 10.000 km S do Equador

ARTICULAÇÃO DA FOLHA		
150163	150164	150243
150165	150166	150245
150331	150332	150411

SITUAÇÃO		
MUNICÍPIO/SUBDISTRITO	ZONA DE INFORMAÇÃO	
SALVADOR		
* São Caetano	20	21
FOLHA SICAR NÚMERO: 150160	30	

0m 20 40 60 80 100
ESCALA 1:2000

BASE CARTOGRÁFICA: Sistema Cartográfico - SICAR / 1982
ORIGEM DA UTM: 500 km W 39°, 10 000 km S do Equador

FOLHA 150 211

CONDER
SIM-SISTEMA DE INFORMAÇÃO METROPOLITANA
CTM-CADASTRO TÉCNICO METROPOLITANO

SECRETARIA DO PLANEJAMENTO, CIÊNCIA E TECNOLOGIA
COMPANHIA DE DESENVOLVIMENTO DA REGIÃO METROPOLITANA DE SALVADOR
GERÊNCIA DE INFORMAÇÃO-COORDENAÇÃO DO SISTEMA CARTOGRÁFICO
PREFEITURA MUNICIPAL DO SALVADOR
SECRETARIA DE FINANÇAS-COMISSÃO DE IMPLANTAÇÃO DA NUMERAÇÃO MÉTRICA LINEAR

FOLHA 150 211

CONDER
SIM-SISTEMA DE INFORMAÇÃO METROPOLITANA
CTM-CADASTRO TÉCNICO METROPOLITANO

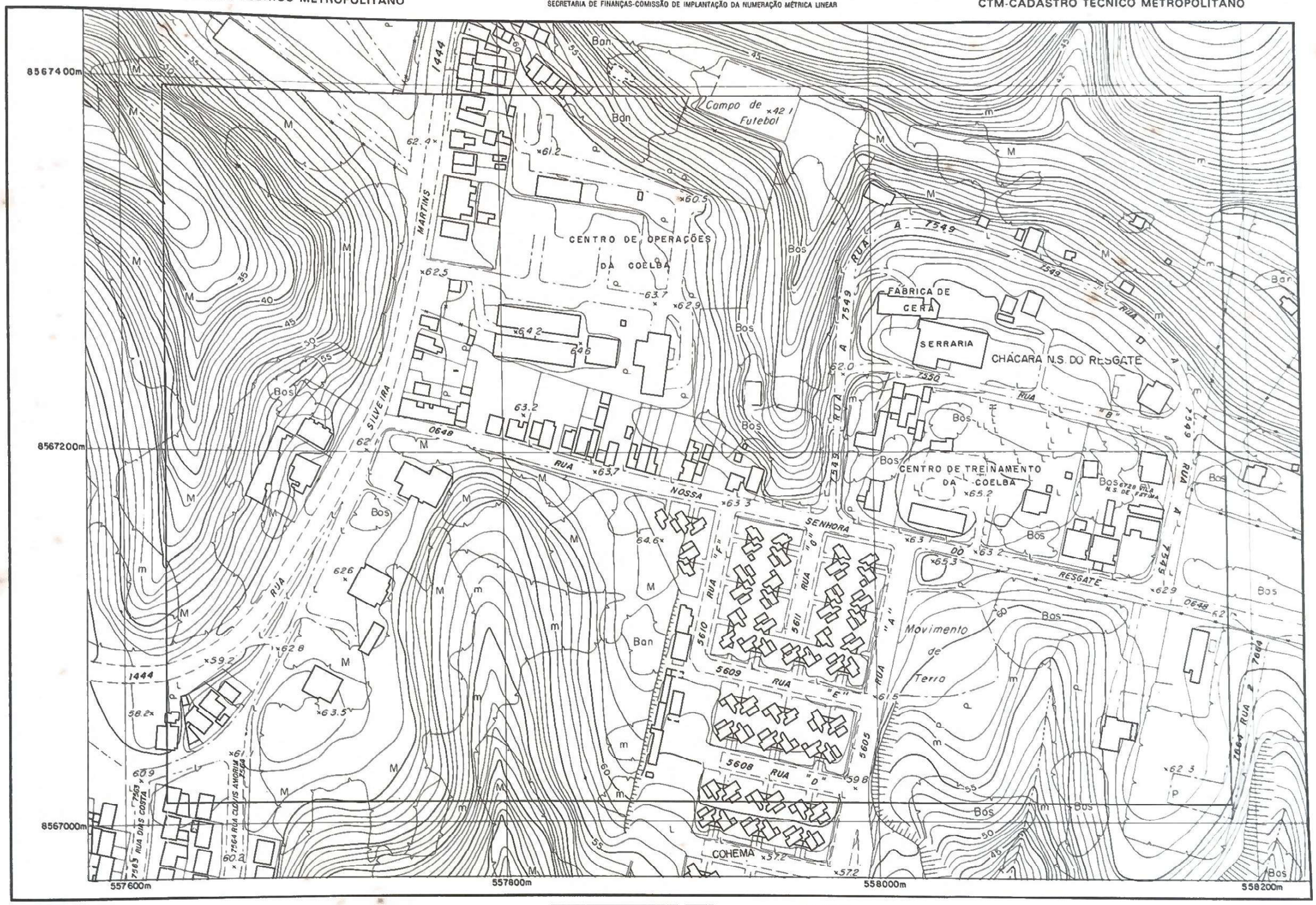

0m 20 40 60 80 100
ESCALA 1:2000

BASE CARTOGRÁFICA Sistema Cartografico SICAR / 1982
ORIGEM DA UTM 500 km W 39°. 10.000 km S do Equador

ARTICULAÇÃO DA FOLHA		
141366	141445	141446
150132	150 211	150212
150134	150213	150214

SITUAÇÃO		
MUNICÍPIO/SUBDISTRITO	ZONA DE INFORMAÇÃO	
SALVADOR Sao Caetano	29	36
FOLHA SICAR NÚMERO: 150210		

0m 20 40 60 80 100
ESCALA 1:2000

BASE CARTOGRÁFICA Sistema Cartografico - SICAR / 1982
ORIGEM DA UTM 500 km W 39°. 10 000 km S do Equador

FOLHA 150 212

CONDER

SIM-SISTEMA DE INFORMAÇÃO METROPOLITANA

CTM-CADASTRO TÉCNICO METROPOLITANO

SECRETARIA DO PLANEJAMENTO, CIÊNCIA E TECNOLOGIA

COMPANHIA DE DESENVOLVIMENTO DA REGIÃO METROPOLITANA DE SALVADOR

GERÊNCIA DE INFORMAÇÃO-COORDENAÇÃO DO SISTEMA CARTOGRÁFICO

PREFEITURA MUNICIPAL DO SALVADOR

SECRETARIA DE FINANÇAS-COMISSÃO DE IMPLANTAÇÃO DA NUMERAÇÃO MÉTRICA LINEAR

FOLHA 150 212

CONDER

SIM-SISTEMA DE INFORMAÇÃO METROPOLITANA

CTM-CADASTRO TÉCNICO METROPOLITANO

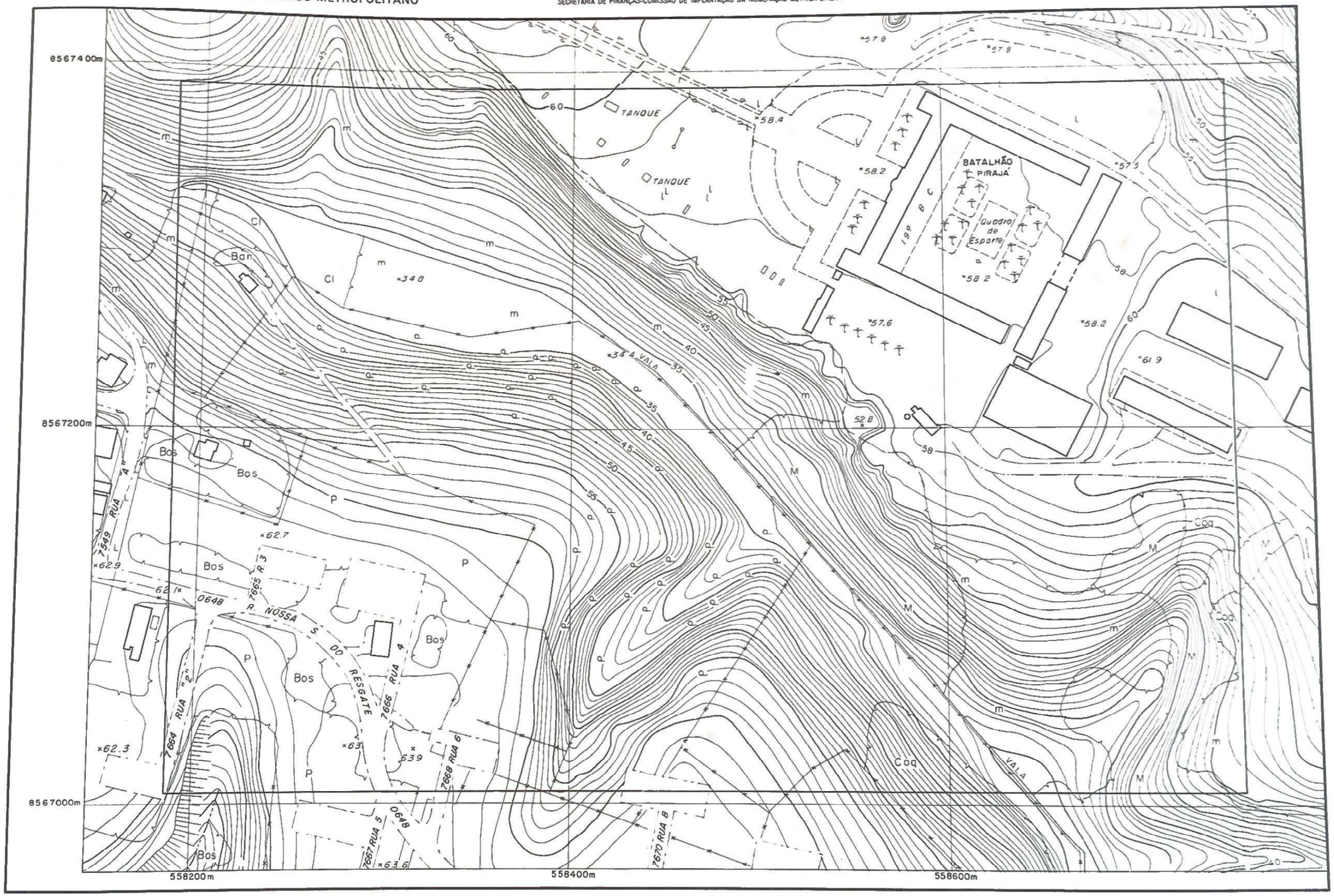

0m 20 40 60 80 100

ESCALA 1:2000

BASE CARTOGRÁFICA: Sistema Cartográfico SICAR / 1982
ORIGEM DA UTM: 500 km W 39° ; 10.000 km S do Equador

ARTICULAÇÃO DA FOLHA		
141445	141446	141455
150211	150212	150221
150213	150214	150223

SITUAÇÃO		
MUNICÍPIO/SUBDISTRITO	ZONA DE INFORMAÇÃO	
SALVADOR São Caetano	29	36
FOLHA SICAR NÚMERO: 150210		

0m 20 40 60 80 100

ESCALA 1:2000

BASE CARTOGRÁFICA Sistema Cartográfico - SICAR / 1982
ORIGEM DA UTM 500 km W 39°. 10 000 km S do Equador

FOLHA 150 213

CONDER
SIM-SISTEMA DE INFORMAÇÃO METROPOLITANA
CTM-CADASTRO TÉCNICO METROPOLITANO

SECRETARIA DO PLANEJAMENTO, CIÊNCIA E TECNOLOGIA
COMPANHIA DE DESENVOLVIMENTO DA REGIÃO METROPOLITANA DE SALVADOR
GERÊNCIA DE INFORMAÇÃO-COORDENAÇÃO DO SISTEMA CARTOGRÁFICO
PREFEITURA MUNICIPAL DO SALVADOR
SECRETARIA DE FINANÇAS-COMISSÃO DE IMPLANTAÇÃO DA NUMERAÇÃO MÉTRICA LINEAR

FOLHA 150 213

CONDER
SIM-SISTEMA DE INFORMAÇÃO METROPOLITANA
CTM-CADASTRO TÉCNICO METROPOLITANO

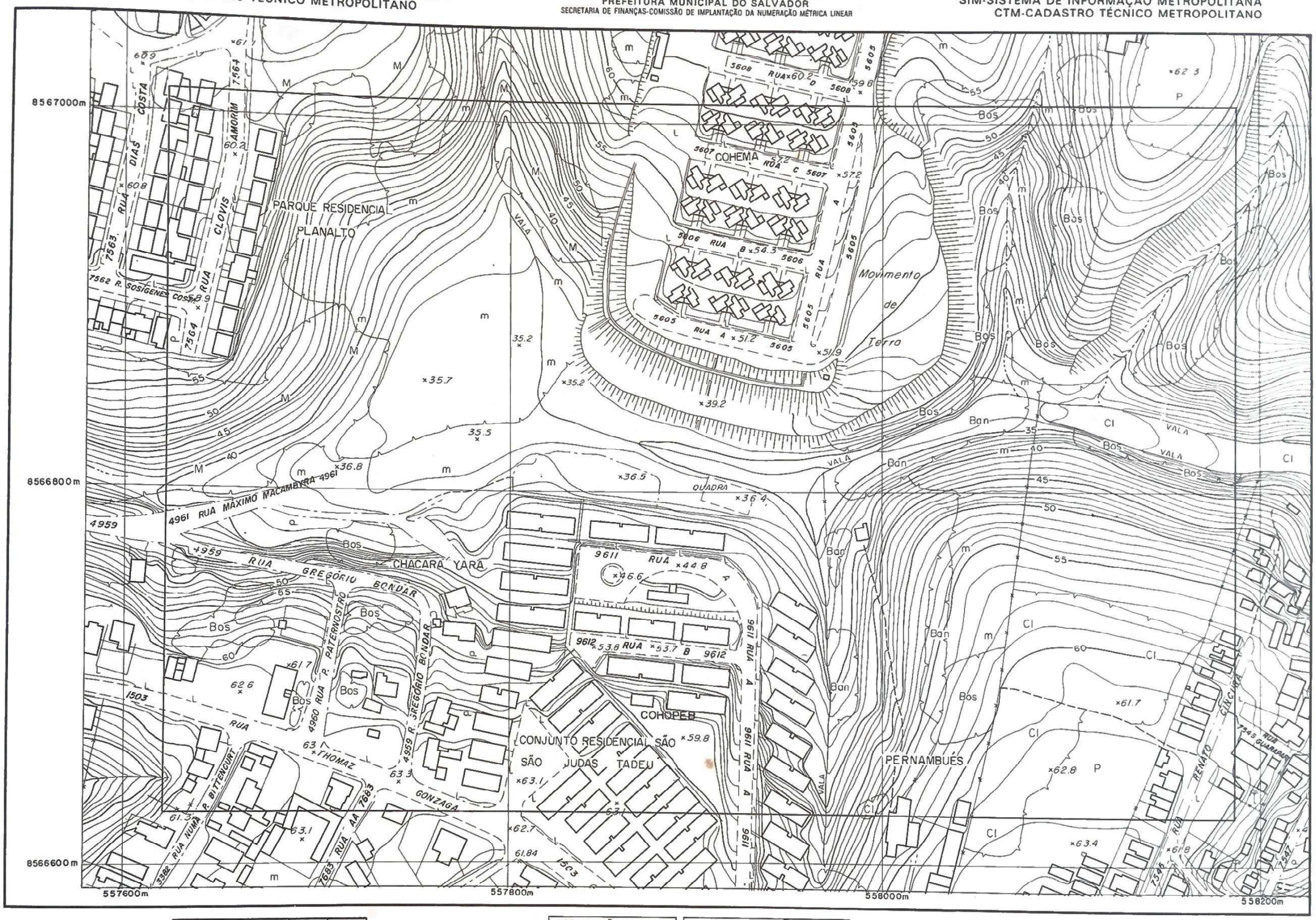

0m 20 40 60 80 100

ESCALA 1:2000

BASE CARTOGRÁFICA: Sistema Cartográfico SICAR / 1982
ORIGEM DA UTM: 500 km W 39° ; 10.000 km S do Equador

ARTICULAÇÃO DA FOLHA		
150132	150211	150212
150134	150213	150214
150136	150215	150216

SITUAÇÃO		
MUNICÍPIO/SUBDISTRITO	ZONA DE INFORMAÇÃO	
SALVADOR São Caetano	29	
FOLHA SICAR NÚMERO: 150210		

0m 20 40 60 80 100

ESCALA 1:2000

BASE CARTOGRÁFICA Sistema Cartográfico - SICAR / 1982
ORIGEM DA UTM 500 km W 39°. 10 000 km S do Equador

FOLHA 150 214

CONDER
SIM-SISTEMA DE INFORMAÇÃO METROPOLITANA
CTM-CADASTRO TÉCNICO METROPOLITANO

SECRETARIA DO PLANEJAMENTO, CIÊNCIA E TECNOLOGIA
COMPANHIA DE DESENVOLVIMENTO DA REGIÃO METROPOLITANA DE SALVADOR
GERÊNCIA DE INFORMAÇÃO-COORDENAÇÃO DO SISTEMA CARTOGRÁFICO
PREFEITURA MUNICIPAL DO SALVADOR
SECRETARIA DE FINANÇAS-COMISSÃO DE IMPLANTAÇÃO DA NUMERAÇÃO MÉTRICA LINEAR

FOLHA 150 214

CONDER
SIM-SISTEMA DE INFORMAÇÃO METROPOLITANA
CTM-CADASTRO TÉCNICO METROPOLITANO

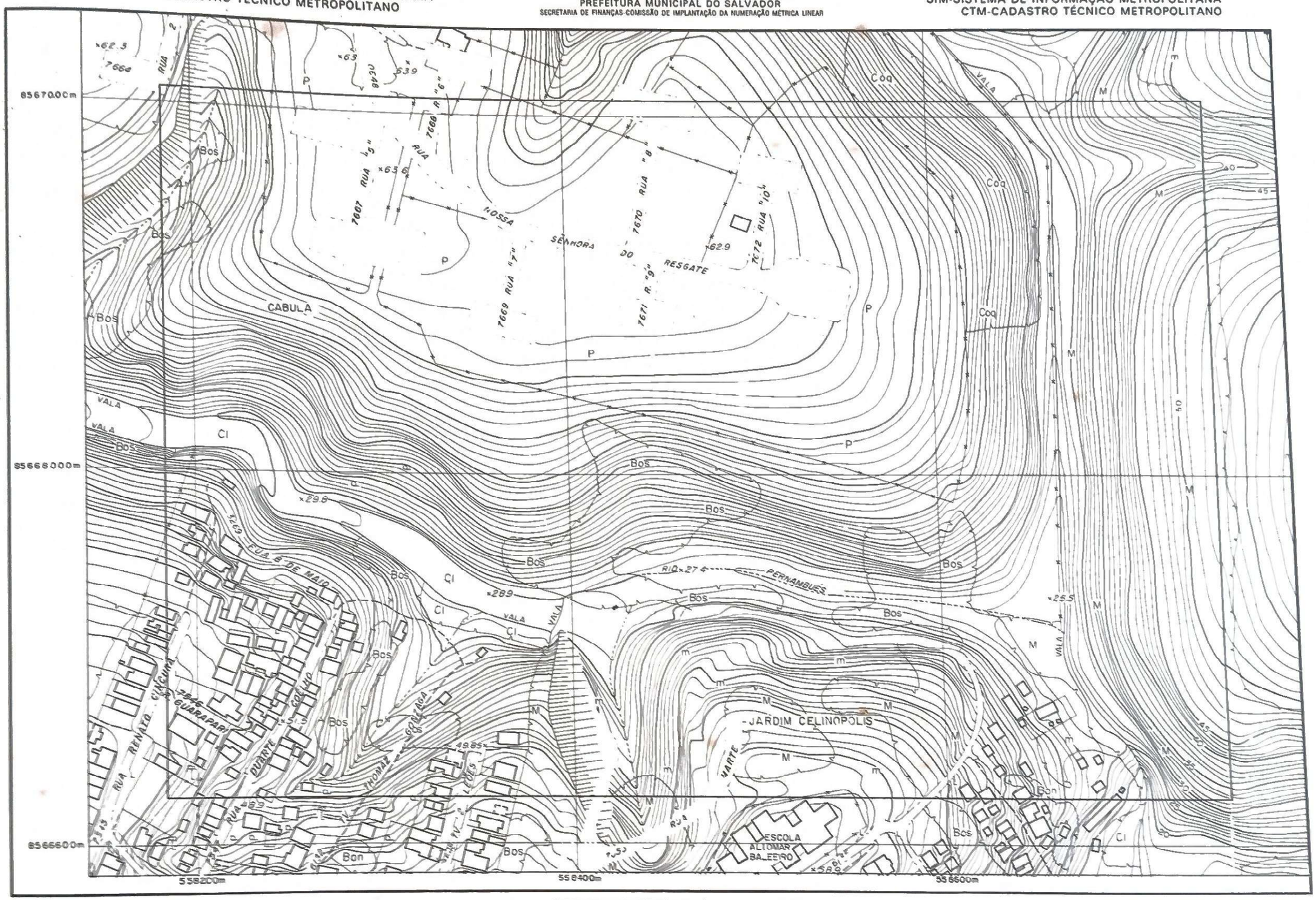

0m 20 40 60 80 100

ESCALA 1:2000

BASE CARTOGRAFICA Sistema Cartográfico SICAR / 1982
ORIGEM DA UTM: 500 km W 39°, 10.000 km S do Equador

ARTICULAÇÃO DA FOLHA		
150211	150212	150221
150213	150214	150223
150215	150216	150225

SITUAÇÃO		
MUNICÍPIO/SUBDISTRITO	ZONA DE INFORMAÇÃO	
SALVADOR São Caetano	29	36
FOLHA SICAR NÚMERO: 150210		

0m 20 40 60 80 100

ESCALA 1:2000

BASE CARTOGRAFICA Sistema Cartográfico - SICAR / 1982
ORIGEM DA UTM: 500 km W 39°, 10.000 km S do Equador

FOLHA 150 216

CONDER
SIM-SISTEMA DE INFORMAÇÃO METROPOLITANA
CTM-CADASTRO TÉCNICO METROPOLITANO

SECRETARIA DO PLANEJAMENTO, CIÊNCIA E TECNOLOGIA
COMPANHIA DE DESENVOLVIMENTO DA REGIÃO METROPOLITANA DE SALVADOR
GERÊNCIA DE INFORMAÇÃO-COORDENAÇÃO DO SISTEMA CARTOGRÁFICO
PREFEITURA MUNICIPAL DO SALVADOR
SECRETARIA DE FINANÇAS-COMISSÃO DE IMPLANTAÇÃO DA NUMERAÇÃO MÉTRICA LINEAR

FOLHA 150 215

CONDER
SIM-SISTEMA DE INFORMAÇÃO METROPOLITANA
CTM-CADASTRO TÉCNICO METROPOLITANO

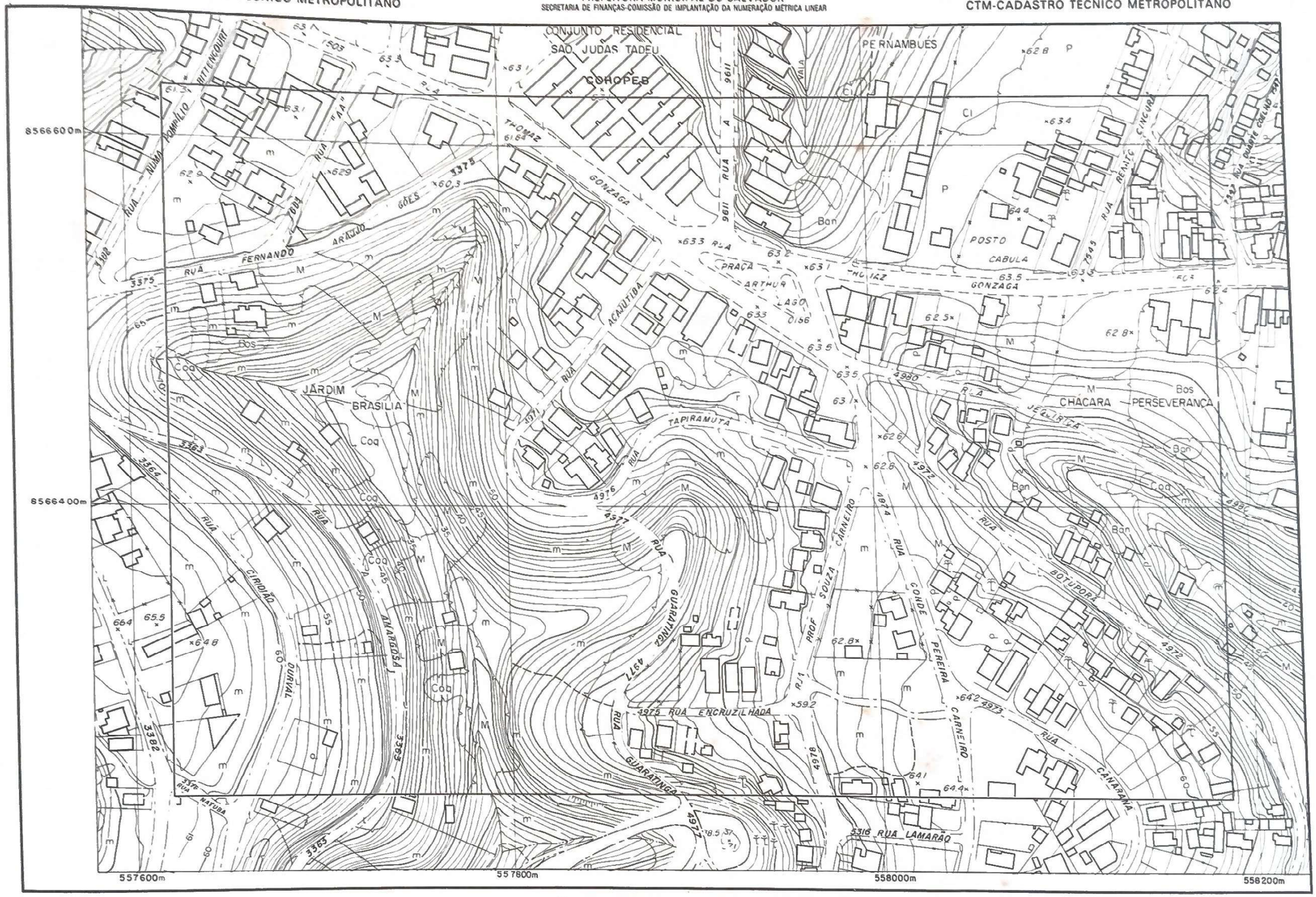

0m 20 40 60 80 100
ESCALA 1:2000

BASE CARTOGRÁFICA: Sistema Cartográfico SICAR / 1982
ORIGEM DA UTM: 500 km W 39°, 10 000 km S do Equador

ARTICULAÇÃO DA FOLHA		
150134	150213	150214
150136	150215	150216
150162	150241	150242

SITUAÇÃO		
MUNICÍPIO/SUBDISTRITO	ZONA DE INFORMAÇÃO	
SALVADOR São Caetano	29	
FOLHA SICAR NÚMERO: 150210		

0m 20 40 60 80 100
ESCALA 1:2000

BASE CARTOGRÁFICA Sistema Cartográfico - SICAR / 1982
ORIGEM DA UTM 500 km W 39°, 10 000 km S do Equador

FOLHA 150 216

CONDER
SIM-SISTEMA DE INFORMAÇÃO METROPOLITANA
CTM-CADASTRO TÉCNICO METROPOLITANO

SECRETARIA DO PLANEJAMENTO, CIÊNCIA E TECNOLOGIA
COMPANHIA DE DESENVOLVIMENTO DA REGIÃO METROPOLITANA DE SALVADOR
GERÊNCIA DE INFORMAÇÃO-COORDENAÇÃO DO SISTEMA CARTOGRÁFICO
PREFEITURA MUNICIPAL DO SALVADOR
SECRETARIA DE FINANÇAS-COMISSÃO DE IMPLANTAÇÃO DA NUMERAÇÃO MÉTRICA LINEAR

FOLHA 150 216

CONDER
SIM-SISTEMA DE INFORMAÇÃO METROPOLITANA
CTM-CADASTRO TÉCNICO METROPOLITANO

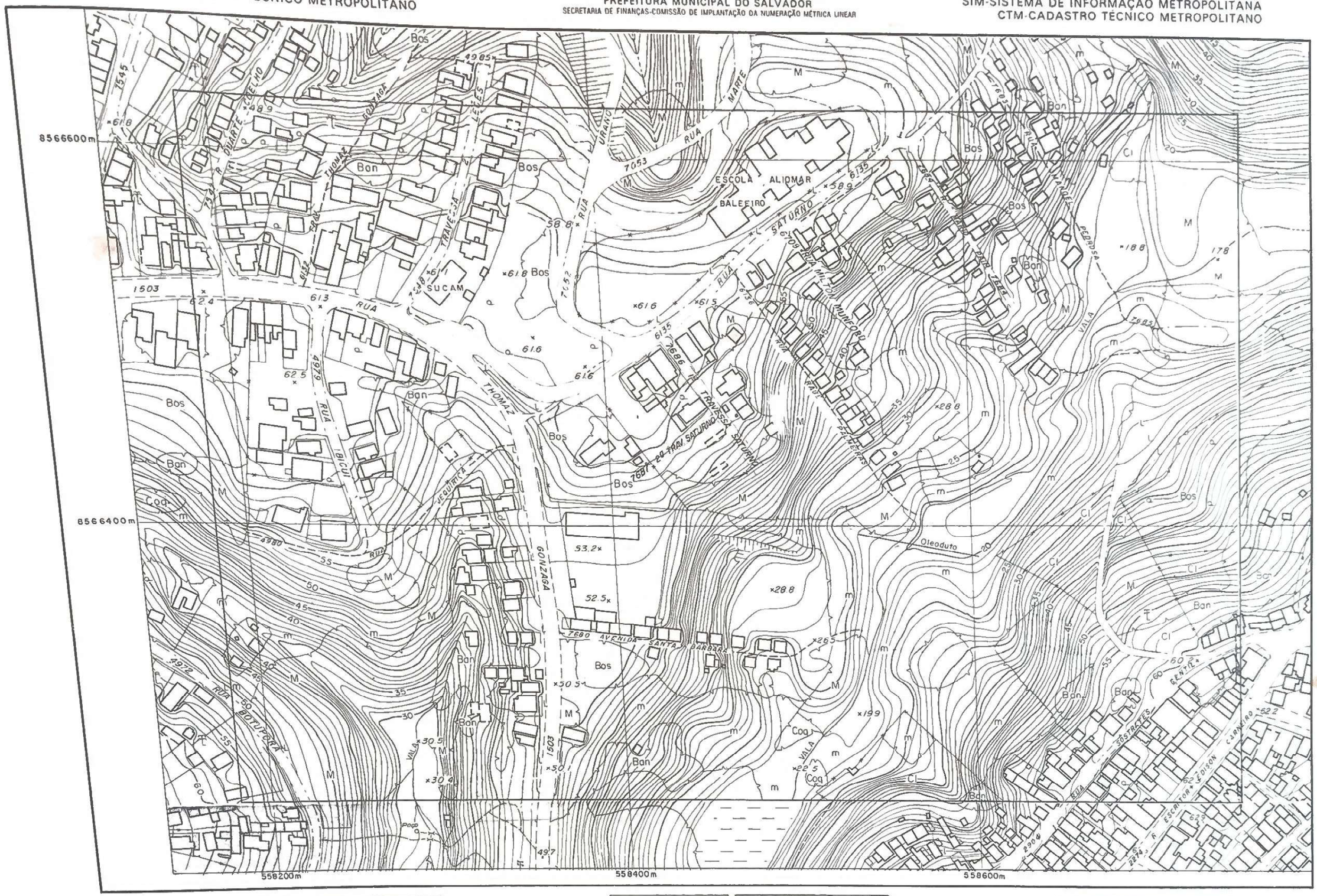

0m 20 40 60 80 100
ESCALA 1:2000

BASE CARTOGRÁFICA Sistema Cartográfico SICAR / 1982
ORIGEM DA UTM 500 km W 39° . 10 000 km S do Equador

ARTICULAÇÃO DA FOLHA		
150213	150214	150223
150215	150216	150225
150241	150242	150251

SITUAÇÃO		
MUNICÍPIO/SUBDISTRITO	ZONA DE INFORMAÇÃO	
SALVADOR São Caetano	29	30
FOLHA SICAR NÚMERO 150210	36	

0m 20 40 60 80 100
ESCALA 1:2000

BASE CARTOGRÁFICA Sistema Cartográfico - SICAR / 1982
ORIGEM DA UTM 500 km W 39° 10 000 km S do Equador

FOLHA 150 221

CONDER
SIM-SISTEMA DE INFORMAÇÃO METROPOLITANA
CTM-CADASTRO TÉCNICO METROPOLITANO

SECRETARIA DO PLANEJAMENTO CIÊNCIA E TECNOLOGIA
COMPANHIA DE DESENVOLVIMENTO DA REGIÃO METROPOLITANA DE SALVADOR
GERÊNCIA DE INFORMAÇÃO-COORDENAÇÃO DO SISTEMA CARTOGRÁFICO
PREFEITURA MUNICIPAL DO SALVADOR
SECRETARIA DE FINANÇAS-COMISSÃO DE IMPLANTAÇÃO DA NUMERAÇÃO MÉTRICA LINEAR

FOLHA 150 221

CONDER
SIM-SISTEMA DE INFORMAÇÃO METROPOLITANA
CTM-CADASTRO TÉCNICO METROPOLITANO

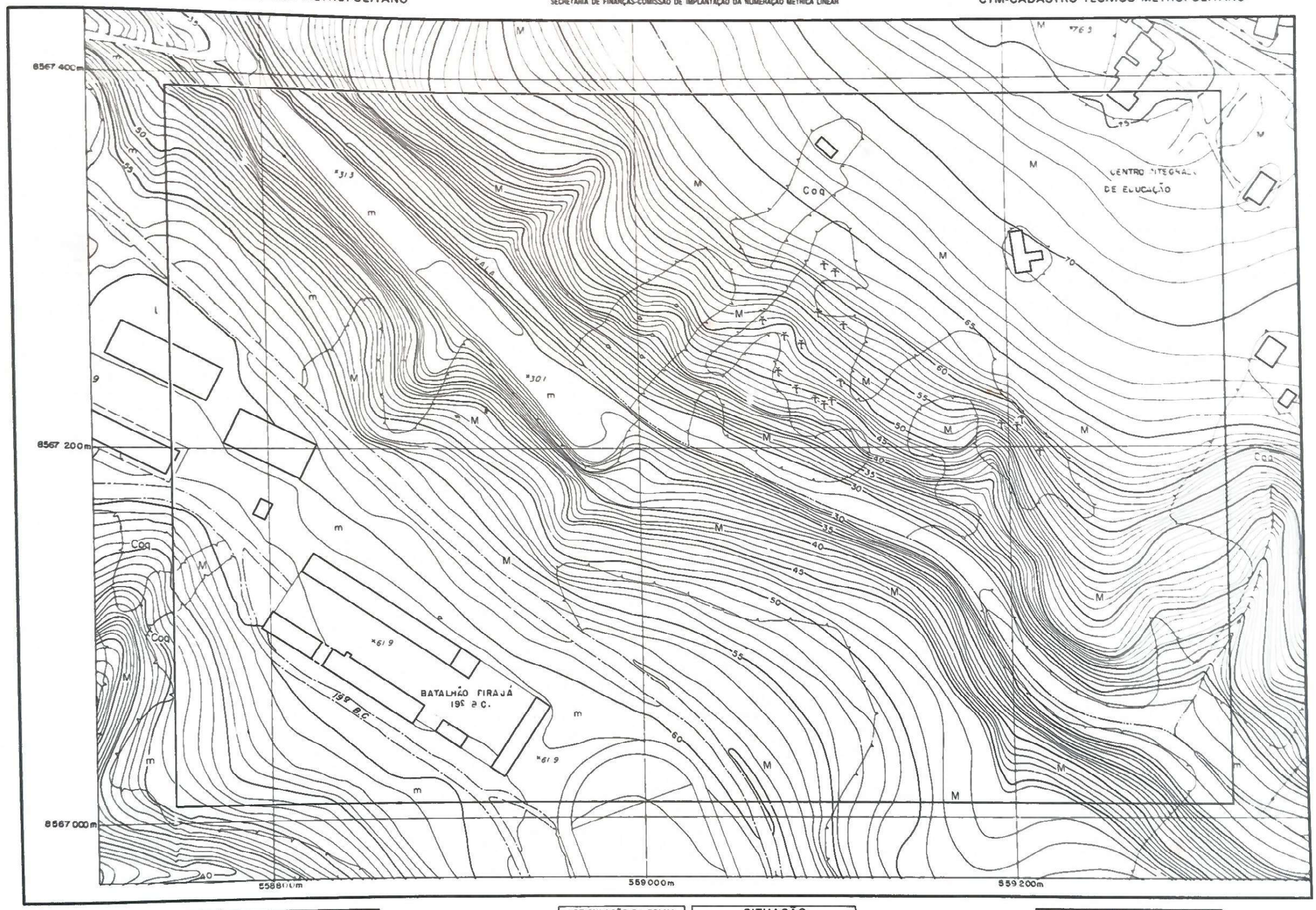

0m 20 40 60 80 100

ESCALA 1:2000

BASE CARTOGRÁFICA Sistema Cartográfico SICAR / 1982
ORIGEM DA UTM 500 km W 39°, 10.000 km S do Equador

ARTICULAÇÃO DA FOLHA		
141446	141455	141456
150 212	150 221	150 222
150 214	150 223	150 224

SITUAÇÃO		
MUNICÍPIO/SUBDISTRITO	ZONA DE INFORMAÇÃO	
SALVADOR São Caetano	36	
FOLHA SICAR NÚMERO 150 120		

0m 20 40 60 80 100

ESCALA 1:2000

BASE CARTOGRÁFICA Sistema Cartográfico SICAR / 1982
ORIGEM DA UTM 500 km W 39° 10.000 km S do Equador

FOLHA 150 222

CONDER
SIM-SISTEMA DE INFORMAÇÃO METROPOLITANA
CTM-CADASTRO TÉCNICO METROPOLITANO

SECRETARIA DO PLANEJAMENTO, CIÊNCIA E TECNOLOGIA
COMPANHIA DE DESENVOLVIMENTO DA REGIÃO METROPOLITANA DE SALVADOR
GERÊNCIA DE INFORMAÇÃO-COORDENAÇÃO DO SISTEMA CARTOGRÁFICO
PREFEITURA MUNICIPAL DO SALVADOR
SECRETARIA DE FINANÇAS-COMISSÃO DE IMPLANTAÇÃO DA NUMERAÇÃO MÉTRICA LINEAR

FOLHA 150 222

CONDER
SIM-SISTEMA DE INFORMAÇÃO METROPOLITANA
CTM-CADASTRO TÉCNICO METROPOLITANO



0m 20 40 60 80 100
ESCALA 1:2000

BASE CARTOGRÁFICA: Sistema Cartográfico SICAR / 1982
ORIGEM DA UTM. 500 km W 39° ; 10.000 km S do Equador

ARTICULAÇÃO DA FOLHA		
141455	141456	141465
150221	150222	150231
150223	150224	150233

SITUAÇÃO		
MUNICÍPIO/SUBDISTRITO	ZONA DE INFORMAÇÃO	
SALVADOR São Caetano	36	
FOLHA SICAR NUMERO 150220		

0m 20 40 60 80 100
ESCALA 1:2000

BASE CARTOGRAFICA Sistema Cartográfico - SICAR / 1982
ORIGEM DA UTM 500 km W 39° 10.000 km S do Equador

FOLHA 150223

CONDER
SIM-SISTEMA DE INFORMAÇÃO METROPOLITANA
CTM-CADASTRO TÉCNICO METROPOLITANO

SECRETARIA DO PLANEJAMENTO, CIÊNCIA E TECNOLOGIA
COMPANHIA DE DESENVOLVIMENTO DA REGIÃO METROPOLITANA DE SALVADOR
GERÊNCIA DE INFORMAÇÃO-COORDENAÇÃO DO SISTEMA CARTOGRÁFICO
PREFEITURA MUNICIPAL DO SALVADOR
SECRETARIA DE FINANÇAS-COMISSÃO DE IMPLANTAÇÃO DA NUMERAÇÃO MÉTRICA LINEAR

FOLHA 150223

CONDER
SIM-SISTEMA DE INFORMAÇÃO METROPOLITANA
CTM-CADASTRO TÉCNICO METROPOLITANO

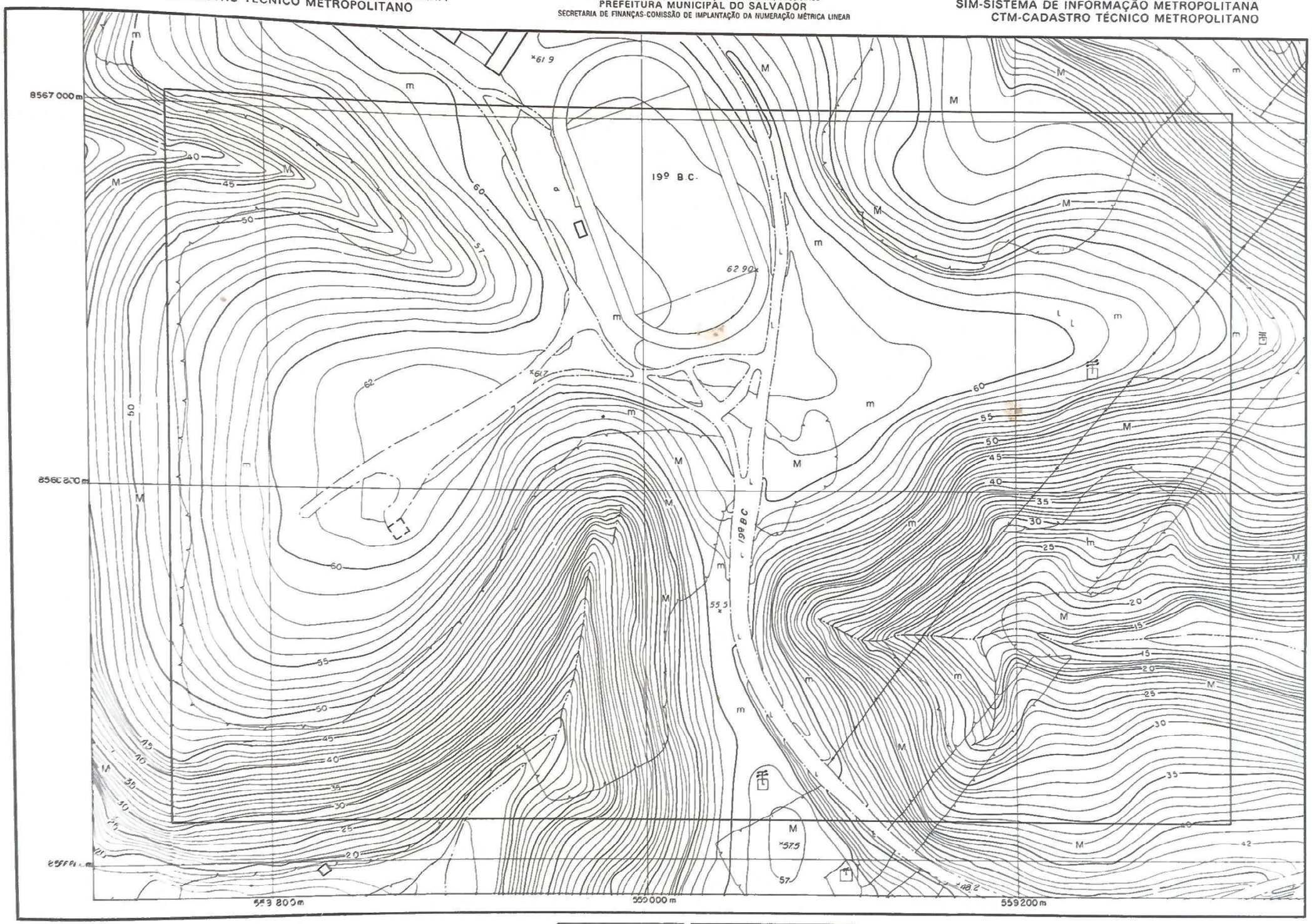

0m 20 40 60 80 100

ESCALA 1:2000

BASE CARTOGRÁFICA Sistema Cartográfico SICAR / 1982
ORIGEM DA UTM 500 km W 39°. 10 000 km S do Equador

ARTICULAÇÃO DA FOLHA		
150212	150221	150222
150214	150223	150224
150216	150225	150226

SITUAÇÃO		
MUNICÍPIO/SUBDISTRITO	ZONA DE INFORMAÇÃO	
SALVADOR		
São Caetano	36	
FOLHA SICAR NÚMERO 150 220		

0m 20 40 60 80 100

ESCALA 1:2000

BASE CARTOGRÁFICA Sistema Cartográfico - SICAR / 1982
ORIGEM DA UTM 500 km W 39° 10 000 km S do Equador

FOLHA 150 224

CONDER

SIM-SISTEMA DE INFORMAÇÃO METROPOLITANA

CTM-CADASTRO TÉCNICO METROPOLITANO

SECRETARIA DO PLANEJAMENTO, CIÊNCIA E TECNOLOGIA

COMPANHIA DE DESENVOLVIMENTO DA REGIÃO METROPOLITANA DE SALVADOR

GERÊNCIA DE INFORMAÇÃO-COORDENAÇÃO DO SISTEMA CARTOGRÁFICO

PREFEITURA MUNICIPAL DO SALVADOR

SECRETARIA DE FINANÇAS-COMISSÃO DE IMPLANTAÇÃO DA NUMERAÇÃO MÉTRICA LINEAR

FOLHA 150 224

CONDER

SIM-SISTEMA DE INFORMAÇÃO METROPOLITANA

CTM-CADASTRO TÉCNICO METROPOLITANO

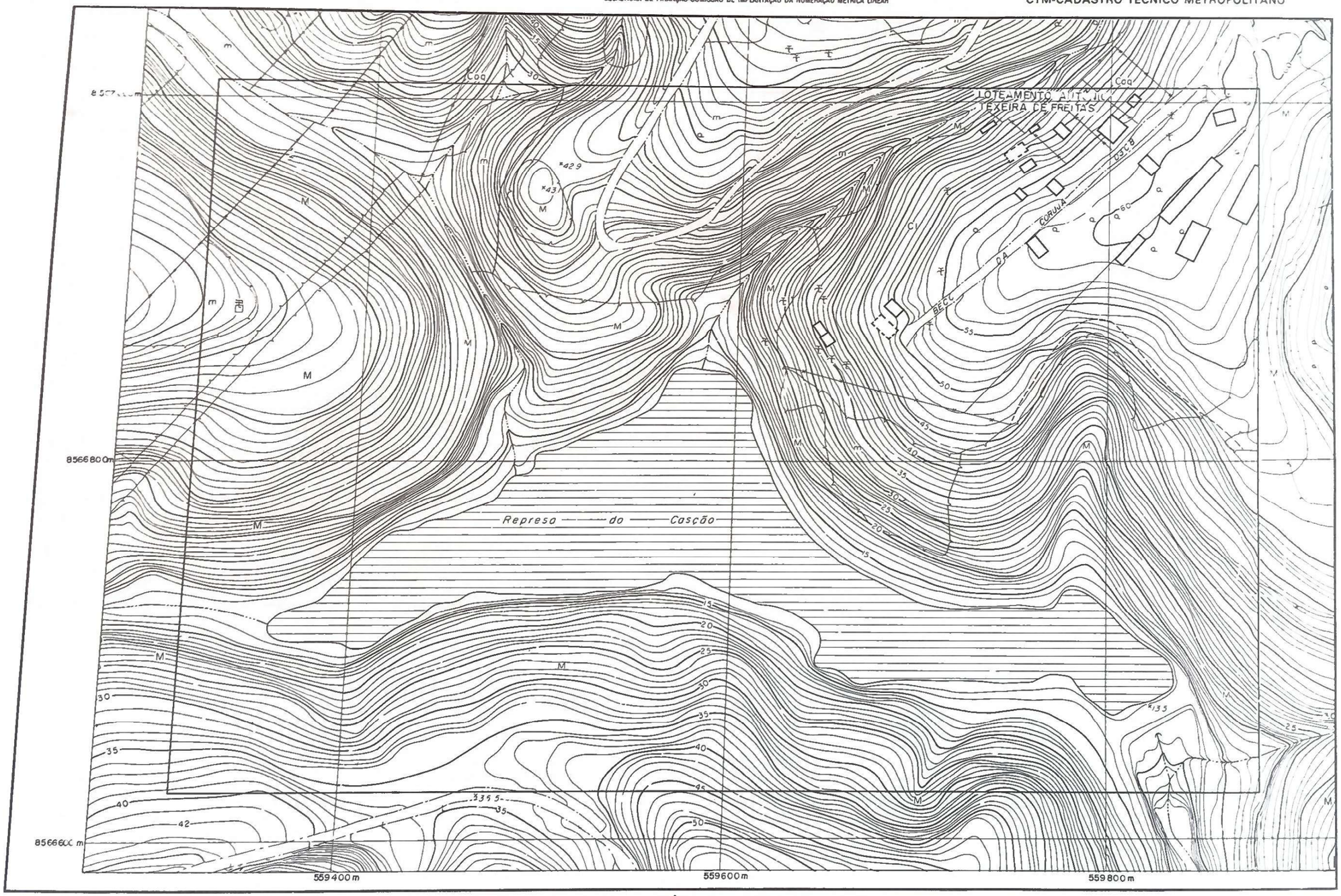

0m 20 40 60 80 100

ESCALA 1:2000

BASE CARTOGRÁFICA: Sistema Cartográfico SICAR / 1982
ORIGEM DA UTM 500 km W 39°, 10 000 km S do Equador

ARTICULAÇÃO DA FOLHA		
150 221	150222	150231
150223	150224	150233
150225	150226	150235

SITUAÇÃO		
MUNICÍPIO/SUBDISTRITO	ZONA DE INFORMAÇÃO	
SALVADOR São Caetano	36	
FOLHA SICAR NÚMERO: 150 220		

0m 20 40 60 80 100

ESCALA 1:2000

BASE CARTOGRÁFICA Sistema Cartografico - SICAR / 1982
ORIGEM DA UTM 500 km W 39° 10 000 km S do Equador

FOLHA 150225

CONDER
SIM-SISTEMA DE INFORMAÇÃO METROPOLITANA
CTM-CADASTRO TÉCNICO METROPOLITANO

SECRETARIA DO PLANEJAMENTO, CIÊNCIA E TECNOLOGIA
COMPANHIA DE DESENVOLVIMENTO DA REGIÃO METROPOLITANA DE SALVADOR
GERÊNCIA DE INFORMAÇÃO-COORDENAÇÃO DO SISTEMA CARTOGRÁFICO
PREFEITURA MUNICIPAL DO SALVADOR
SECRETARIA DE FINANÇAS-COMISSÃO DE IMPLANTAÇÃO DA NUMERAÇÃO MÉTRICA LINEAR

FOLHA 150225

CONDER
SIM-SISTEMA DE INFORMAÇÃO METROPOLITANA
CTM-CADASTRO TÉCNICO METROPOLITANO

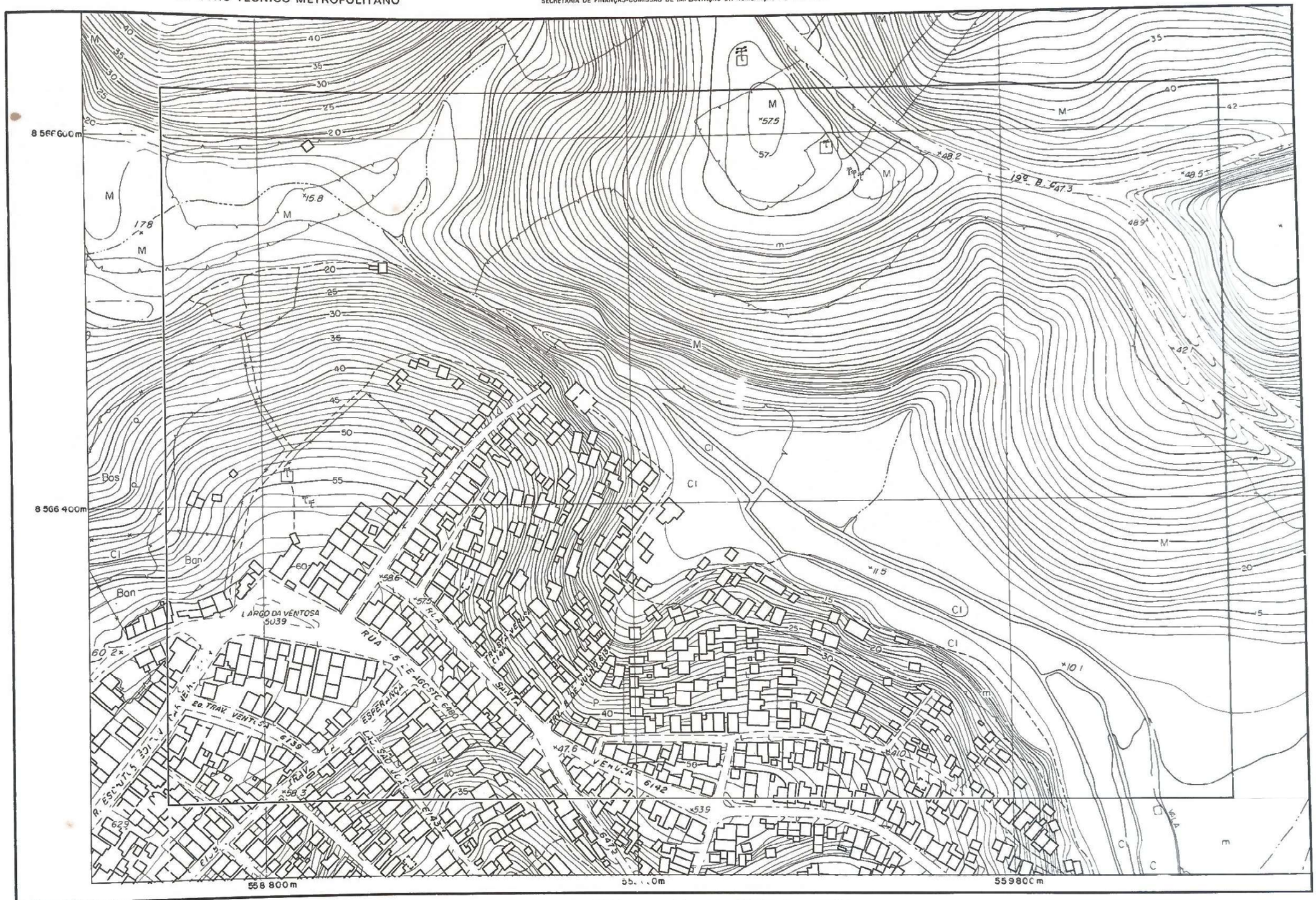

FOLHA 150 226

CONDER
SIM-SISTEMA DE INFORMAÇÃO METROPOLITANA
CTM-CADASTRO TÉCNICO METROPOLITANO

SECRETARIA DO PLANEJAMENTO, CIÊNCIA E TECNOLOGIA
COMPANHIA DE DESENVOLVIMENTO DA REGIÃO METROPOLITANA DE SALVADOR
GERÊNCIA DE INFORMAÇÃO-COORDENAÇÃO DO SISTEMA CARTOGRÁFICO
PREFEITURA MUNICIPAL DO SALVADOR
SECRETARIA DE FINANÇAS-COMISSÃO DE IMPLANTAÇÃO DA NUMERAÇÃO MÉTRICA LINEAR

FOLHA 150 226

CONDER
SIM-SISTEMA DE INFORMAÇÃO METROPOLITANA
CTM-CADASTRO TÉCNICO METROPOLITANO

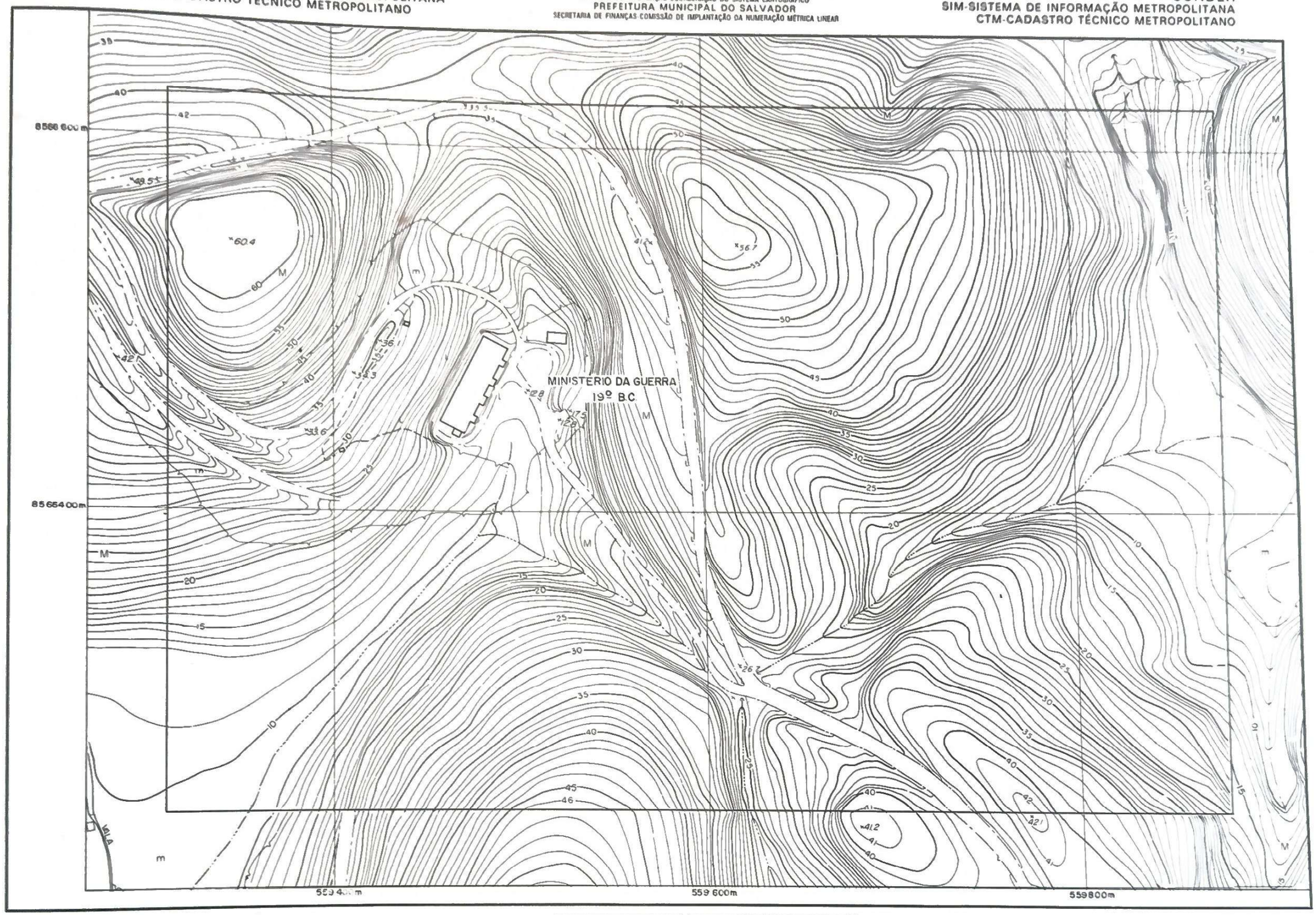

0m 20 40 60 80 100

ESCALA 1:2000

BASE CARTOGRÁFICA Sistema Cartográfico SICAR / 1982
ORIGEM DA UTM 500 km W 39°. 10 000 km S do Equador

ARTICULAÇÃO DA FOLHA		
150223	150224	150233
150225	150226	150235
150251	150252	150261

SITUAÇÃO		
MUNICÍPIO/SUBDISTRITO	ZONA DE INFORMAÇÃO	
SALVADOR São Caetano	36	
FOLHA SICAR NÚMERO: 150 220		

0m 20 40 60 80 100

ESCALA 1:2000

BASE CARTOGRAFICA Sistema Cartografico - SICAR / 1982
ORIGEM DA UTM 500 km W 39°. 10 000 km S do Equador

FOLHA 150231

CONDER
SIM-SISTEMA DE INFORMAÇÃO METROPOLITANA
CTM-CADASTRO TÉCNICO METROPOLITANO

SECRETARIA DO PLANEJAMENTO, CIÊNCIA E TECNOLOGIA
COMPANHIA DE DESENVOLVIMENTO DA REGIÃO METROPOLITANA DE SALVADOR
GERÊNCIA DE INFORMAÇÃO-COORDENAÇÃO DO SISTEMA CARTOGRÁFICO
PREFEITURA MUNICIPAL DO SALVADOR
SECRETARIA DE FINANÇAS-COMISSÃO DE IMPLANTAÇÃO DA NUMERAÇÃO MÉTRICA LINEAR

FOLHA 150 231

CONDER
SIM-SISTEMA DE INFORMAÇÃO METROPOLITANA
CTM-CADASTRO TÉCNICO METROPOLITANO

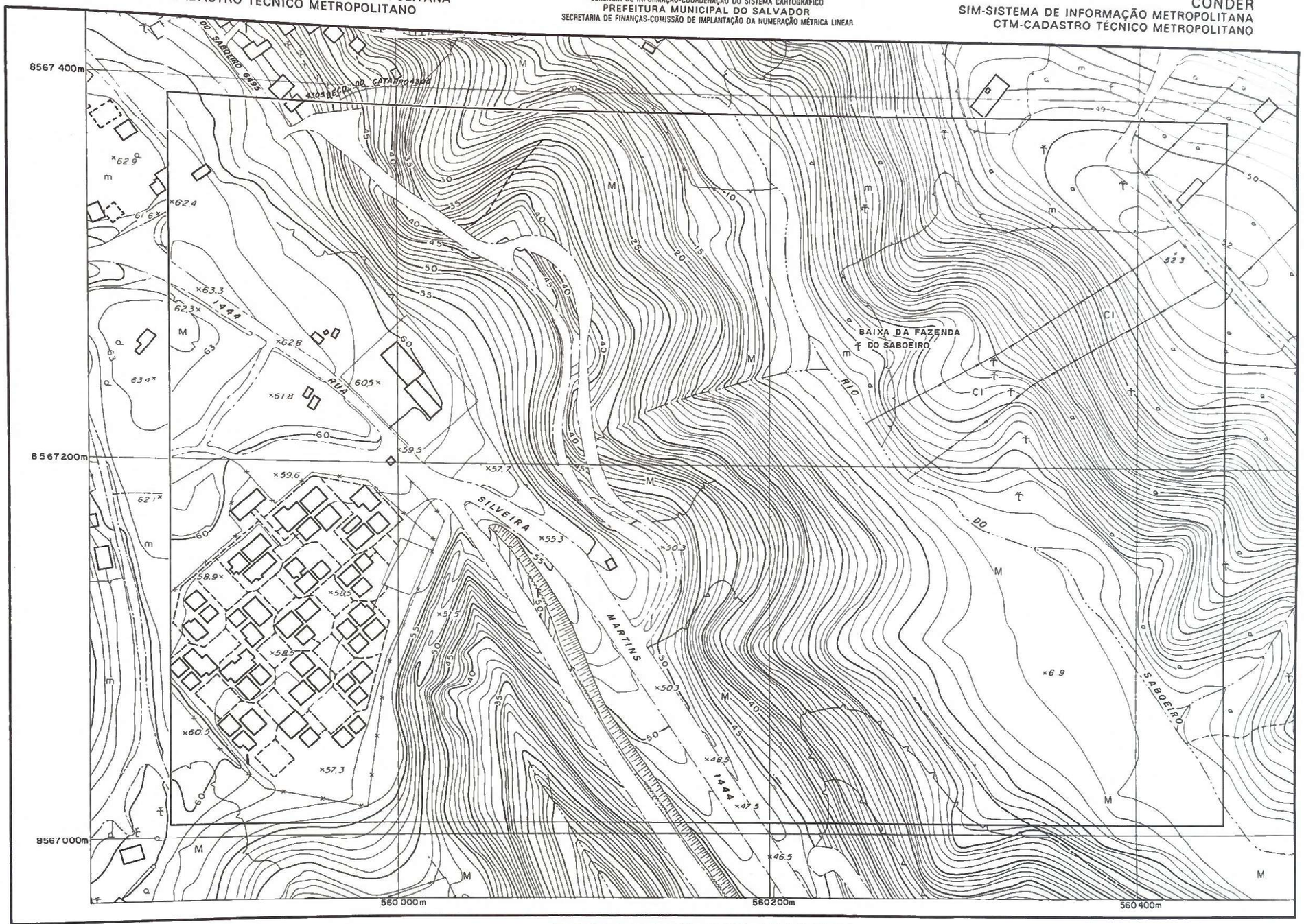

0m 20 40 60 80 100
ESCALA 1:2000

BASE CARTOGRÁFICA: Sistema Cartográfico SICAR / 1982
ORIGEM DA UTM: 500 km W 39°, 10.000 km S do Equador

ARTICULAÇÃO DA FOLHA		
141 456	141 465	141 466
150 222	150 231	150 232
150 224	150 233	150 234

SITUAÇÃO		
MUNICÍPIO/SUBDISTRITO	ZONA DE INFORMAÇÃO	
SALVADOR	36	
São Caetano		
FOLHA SICAR NÚMERO: 150230		

0m 20 40 60 80 100
ESCALA 1:2000

BASE CARTOGRÁFICA: Sistema Cartográfico - SICAR / 1982
ORIGEM DA UTM: 500 km W 39°, 10.000 km S do Equador

FOLHA 150232

CONDER
SIM-SISTEMA DE INFORMAÇÃO METROPOLITANA
CTM-CADASTRO TÉCNICO METROPOLITANO

SECRETARIA DO PLANEJAMENTO, CIÊNCIA E TECNOLOGIA
COMPANHIA DE DESENVOLVIMENTO DA REGIÃO METROPOLITANA DE SALVADOR
GERÊNCIA DE INFORMAÇÃO-COORDENAÇÃO DO SISTEMA CARTOGRÁFICO
PREFEITURA MUNICIPAL DO SALVADOR
SECRETARIA DE FINANÇAS-COMISSÃO DE IMPLANTAÇÃO DA NUMERAÇÃO MÉTRICA LINEAR

FOLHA 150232

CONDER
SIM-SISTEMA DE INFORMAÇÃO METROPOLITANA
CTM-CADASTRO TÉCNICO METROPOLITANO

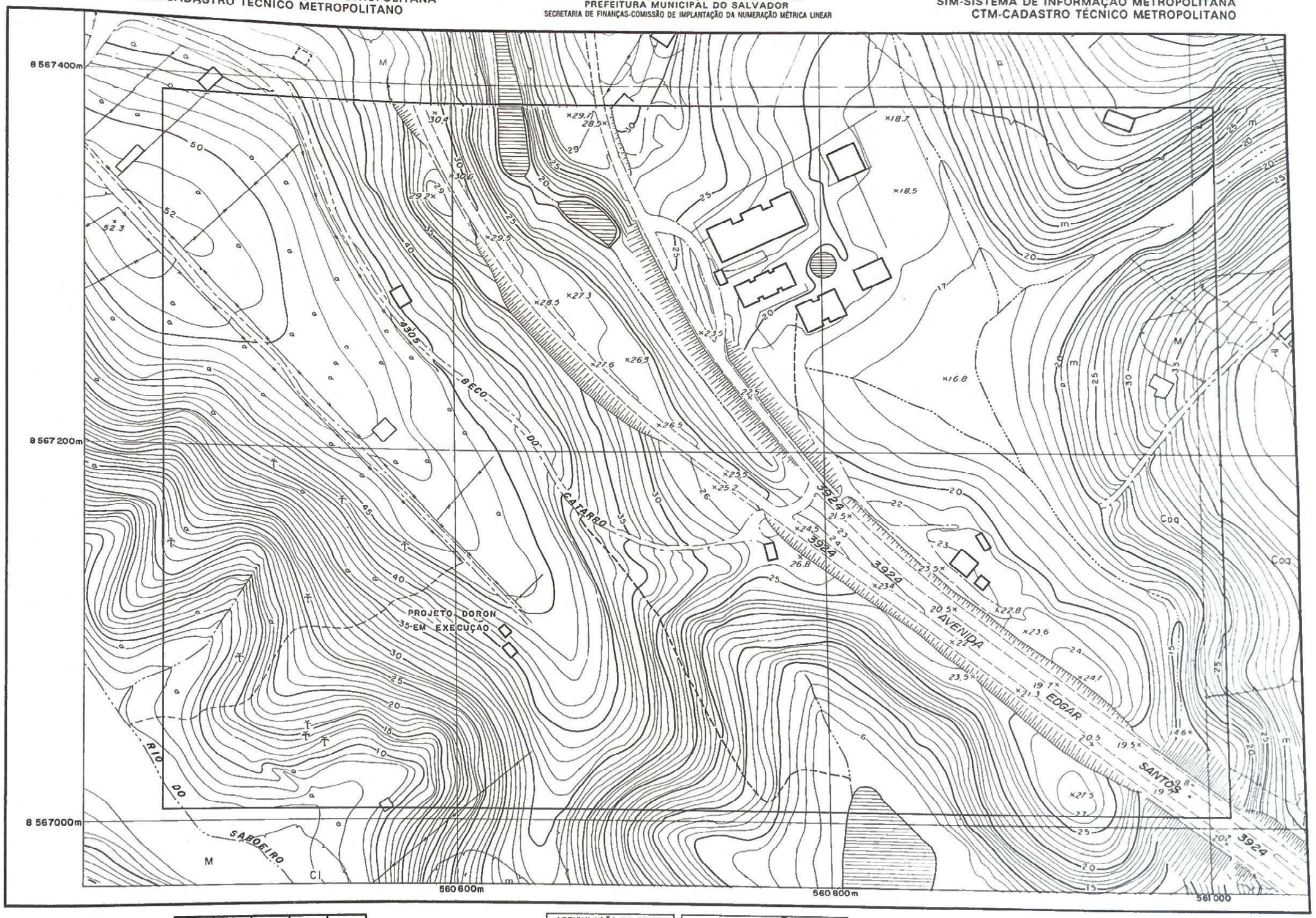

0m 20 40 60 80 100
ESCALA 1:2000

BASE CARTOGRÁFICA: Sistema Cartográfico SICAR / 1982
ORIGEM DA UTM 500 km W 39°, 10.000 km S do Equador

ARTICULAÇÃO DA FOLHA		
141465	141466	142345
150231	150232	151111
150233	150234	151113

SITUAÇÃO		
MUNICÍPIO/SUBDISTRITO	ZONA DE INFORMAÇÃO	
SALVADOR		
São Caetano	36	44
FOLHA SICAR NÚMERO: 150230		

0m 20 40 60 80 100
ESCALA 1:2000

BASE CARTOGRÁFICA Sistema Cartografico - SICAR / 1982
ORIGEM DA UTM 500 km W 39° 10 000 km S do Equador

FOLHA 150 233

CONDER
SIM-SISTEMA DE INFORMAÇÃO METROPOLITANA
CTM-CADASTRO TÉCNICO METROPOLITANO

SECRETARIA DO PLANEJAMENTO, CIÊNCIA E TECNOLOGIA
COMPANHIA DE DESENVOLVIMENTO DA REGIÃO METROPOLITANA DE SALVADOR
GERÊNCIA DE INFORMAÇÃO-COORDENAÇÃO DO SISTEMA CARTOGRÁFICO
PREFEITURA MUNICIPAL DO SALVADOR
SECRETARIA DE FINANÇAS-COMISSÃO DE IMPLANTAÇÃO DA NUMERAÇÃO MÉTRICA LINEAR

FOLHA 150 233

CONDER
SIM-SISTEMA DE INFORMAÇÃO METROPOLITANA
CTM-CADASTRO TÉCNICO METROPOLITANO

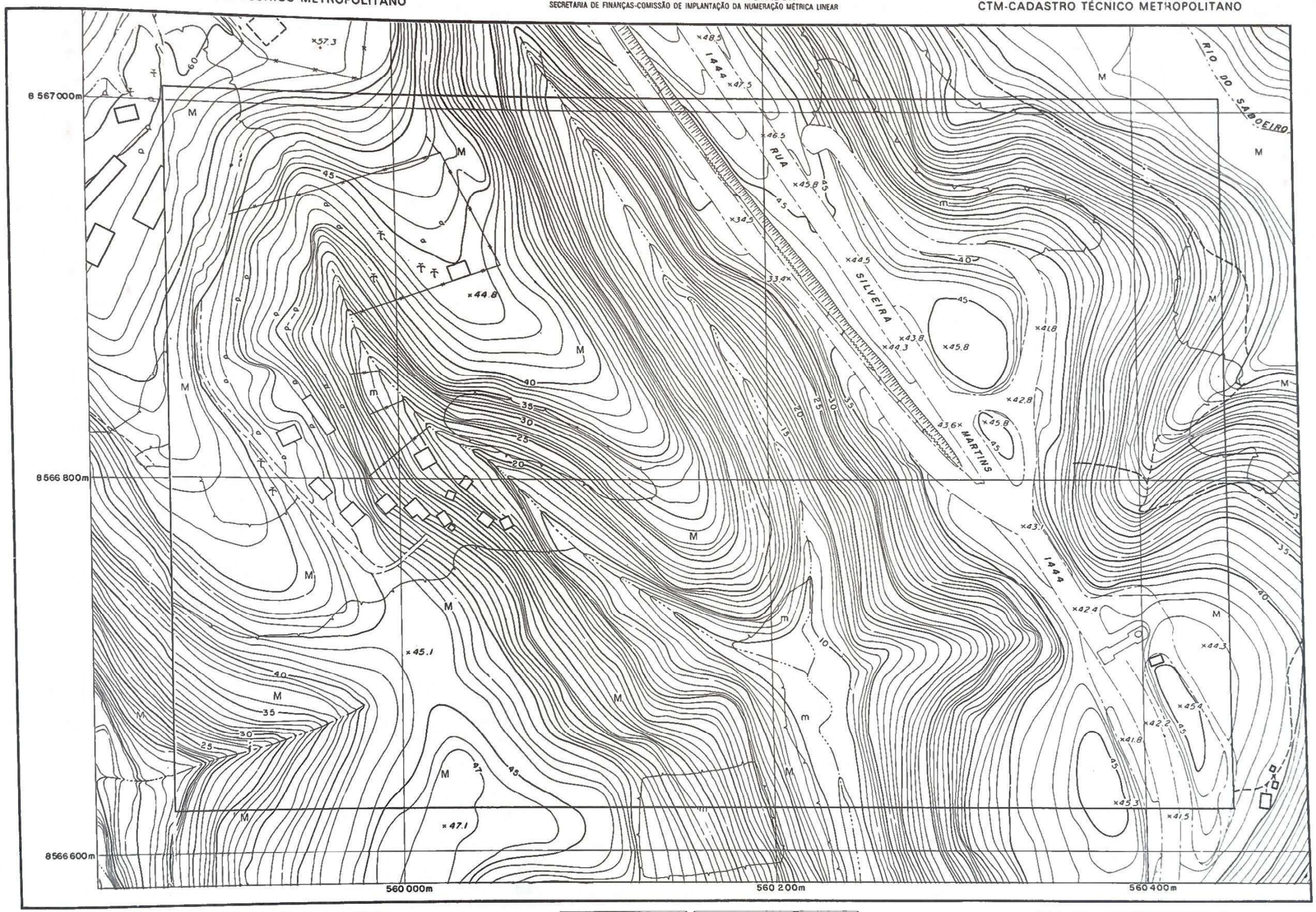

0m 20 40 60 80 100

ESCALA 1:2000

BASE CARTOGRÁFICA: Sistema Cartográfico SICAR / 1982
ORIGEM DA UTM: 500 km W 39° ; 10.000 km S do Equador

ARTICULAÇÃO DA FOLHA		
150222	150231	150232
150224	150233	150234
150226	150235	150236

SITUAÇÃO		
MUNICÍPIO/SUBDISTRITO	ZONA DE INFORMAÇÃO	
SALVADOR		
São Caetano	36	
FOLHA SICAR NÚMERO: 150 230		

0m 20 40 60 80 100

ESCALA 1:2000

BASE CARTOGRÁFICA: Sistema Cartográfico - SICAR / 1982
ORIGEM DA UTM: 500 km W 39° ; 10.000 km S do Equador

FOLHA 150234

CONDER
SIM-SISTEMA DE INFORMAÇÃO METROPOLITANA
CTM-CADASTRO TÉCNICO METROPOLITANO

SECRETARIA DO PLANEJAMENTO, CIÊNCIA E TECNOLOGIA
COMPANHIA DE DESENVOLVIMENTO DA REGIÃO METROPOLITANA DE SALVADOR
GERÊNCIA DE INFORMAÇÃO-COORDENAÇÃO DO SISTEMA CARTOGRÁFICO
PREFEITURA MUNICIPAL DO SALVADOR
SECRETARIA DE FINANÇAS-COMISSÃO DE IMPLANTAÇÃO DA NUMERAÇÃO MÉTRICA LINEAR

FOLHA 150234

CONDER
SIM-SISTEMA DE INFORMAÇÃO METROPOLITANA
CTM-CADASTRO TÉCNICO METROPOLITANO



0m 20 40 60 80 100

ESCALA 1:2000

BASE CARTOGRÁFICA Sistema Cartográfico SICAR / 1982
ORIGEM DA UTM: 500 km W 39°. 10.000 km S do Equador

ARTICULAÇÃO DA FOLHA		
150 231	150 232	151 111
150233	150 234	151 113
150235	150 236	151 115

SITUAÇÃO		
MUNICÍPIO/SUBDISTRITO	ZONA DE INFORMAÇÃO	
SALVADOR		
São Caetano	36	
FOLHA SICAR NÚMERO 150 230		

0m 20 40 60 80 100

ESCALA 1:2000

BASE CARTOGRÁFICA Sistema Cartográfico - SICAR / 1982
ORIGEM DA UTM. 500 km W 39°. 10.000 km S do Equador

FOLHA 150 235

CONDER
SIM-SISTEMA DE INFORMAÇÃO METROPOLITANA
CTM-CADASTRO TÉCNICO METROPOLITANO

SECRETARIA DO PLANEJAMENTO CIÊNCIA E TECNOLOGIA
COMPANHIA DE DESENVOLVIMENTO DA REGIÃO METROPOLITANA DE SALVADOR
GERÊNCIA DE INFORMAÇÃO-COORDENAÇÃO DO SISTEMA CARTOGRÁFICO
PREFEITURA MUNICIPAL DO SALVADOR
SECRETARIA DE FINANÇAS-COMISSÃO DE IMPLANTAÇÃO DA NUMERAÇÃO MÉTRICA LINEAR

FOLHA 150 235

CONDER
SIM-SISTEMA DE INFORMAÇÃO METROPOLITANA
CTM-CADASTRO TÉCNICO METROPOLITANO

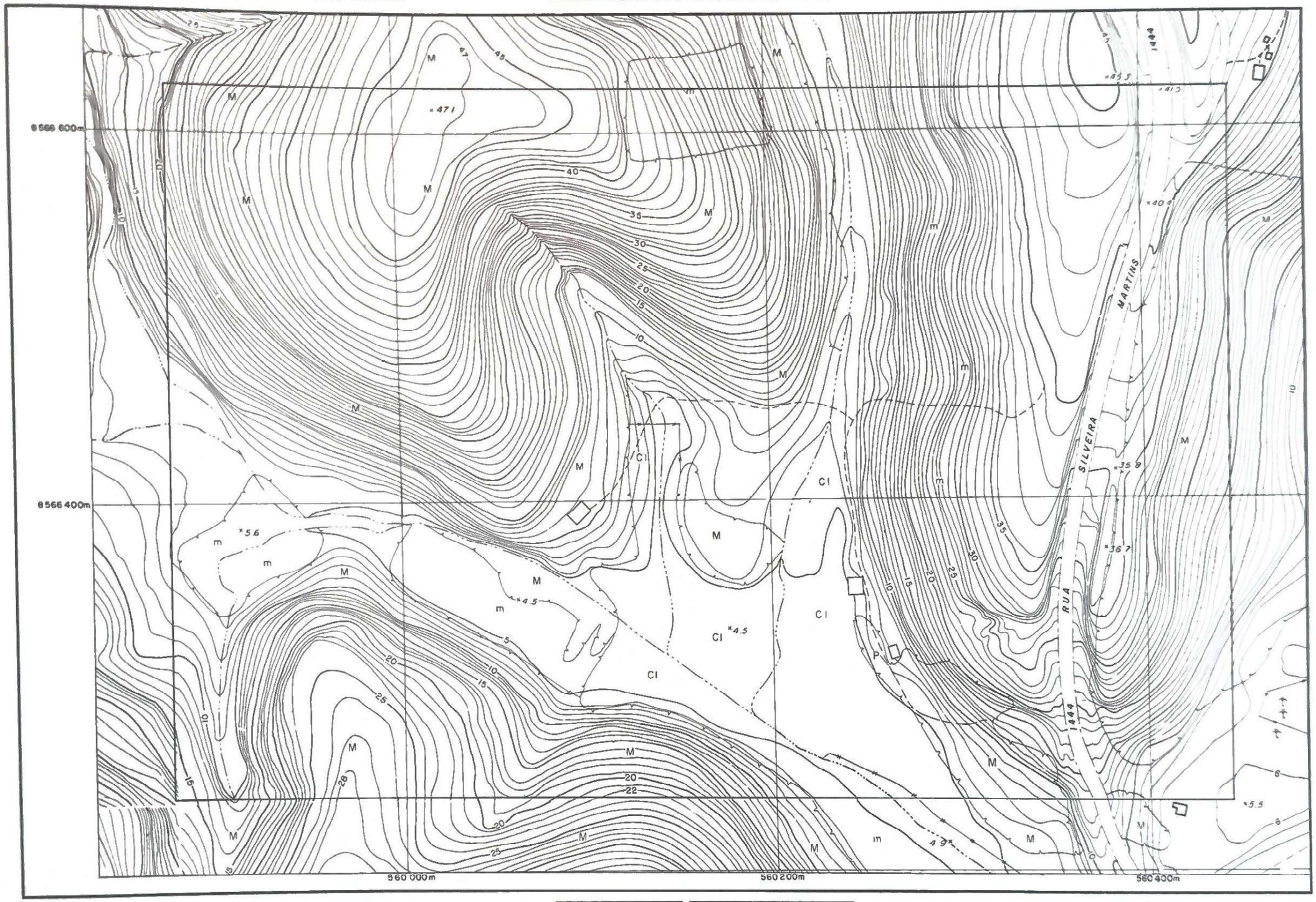

0m 20 40 60 80 100

ESCALA 1:2000

BASE CARTOGRÁFICA Sistema Cartográfico SICAR / 1982
ORIGEM DA UTM 500 km W 39°, 10 000 km S do Equador

ARTICULAÇÃO DA FOLHA		
150 224	150 233	150 234
150 226	150 235	150 236
150 252	150 261	150 262

SITUAÇÃO		
MUNICÍPIO/SUBDISTRITO	ZONA DE INFORMAÇÃO	
SALVADOR		
São Caetano	36	
FOLHA SICAR NÚMERO: 150 230		

0m 20 40 60 80 100

ESCALA 1:2000

BASE CARTOGRAFICA Sistema Cartográfico - SICAR / 1982
ORIGEM DA UTM: 500 km W 39°, 10 000 km S do EQUADOR

FOLHA 150236

CONDER
SIM-SISTEMA DE INFORMAÇÃO METROPOLITANA
CTM-CADASTRO TÉCNICO METROPOLITANO

SECRETARIA DO PLANEJAMENTO, CIÊNCIA E TECNOLOGIA
COMPANHIA DE DESENVOLVIMENTO DA REGIÃO METROPOLITANA DE SALVADOR
GERÊNCIA DE INFORMAÇÃO-COORDENAÇÃO DO SISTEMA CARTOGRÁFICO
PREFEITURA MUNICIPAL DO SALVADOR
SECRETARIA DE FINANÇAS-COMISSÃO DE IMPLANTAÇÃO DA NUMERAÇÃO MÉTRICA LINEAR

FOLHA 150236

CONDER
SIM-SISTEMA DE INFORMAÇÃO METROPOLITANA
CTM-CADASTRO TÉCNICO METROPOLITANO

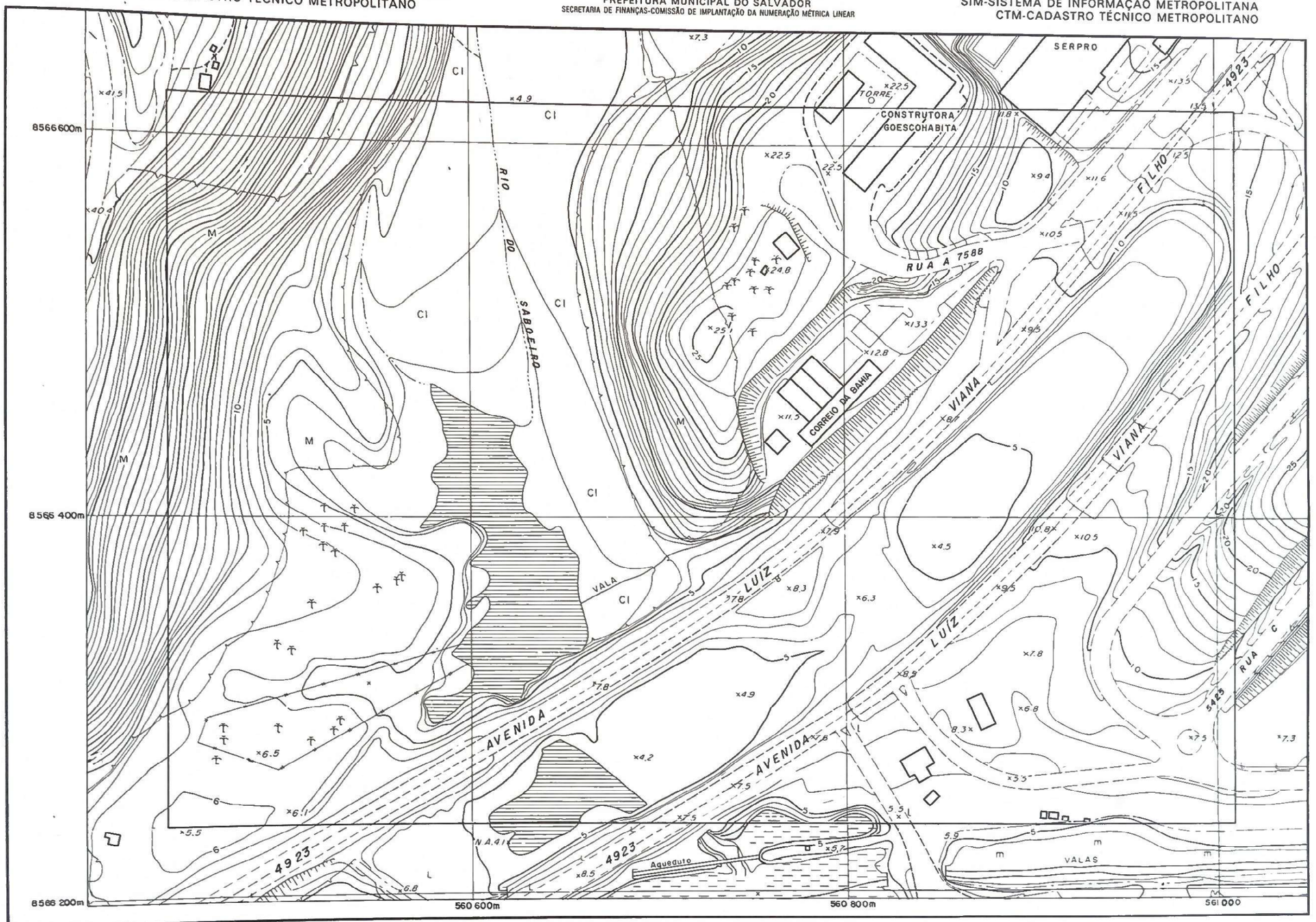

0m 20 40 60 80 100
ESCALA 1:2000

BASE CARTOGRÁFICA Sistema Cartográfico SICAR / 1982
ORIGEM DA UTM 500 km W 39° ; 10.000 km S do Equador

ARTICULAÇÃO DA FOLHA		
150233	150234	151113
150235	150236	151115
150261	150262	151141

SITUAÇÃO		
MUNICÍPIO/SUBDISTRITO	ZONA DE INFORMAÇÃO	
SALVADOR		
* São Caetano	31	36
FOLHA SICAR NÚMERO: 150230	37	

0m 20 40 60 80 100
ESCALA 1:2000

BASE CARTOGRÁFICA Sistema Cartográfico - SICAR / 1982
ORIGEM DA UTM 500 km W 39°. 10 000 km S do Equador

FOLHA 150241

CONDER
SIM-SISTEMA DE INFORMAÇÃO METROPOLITANA
CTM-CADASTRO TÉCNICO METROPOLITANO

SECRETARIA DO PLANEJAMENTO, CIÊNCIA E TECNOLOGIA
COMPANHIA DE DESENVOLVIMENTO DA REGIÃO METROPOLITANA DE SALVADOR
GERÊNCIA DE INFORMAÇÃO COORDENAÇÃO DO SISTEMA CARTOGRÁFICO
PREFEITURA MUNICIPAL DO SALVADOR
SECRETARIA DE FINANÇAS-COMISSÃO DE IMPLANTAÇÃO DA NUMERAÇÃO MÉTRICA LINEAR

FOLHA 150241

CONDER
SIM-SISTEMA DE INFORMAÇÃO METROPOLITANA
CTM-CADASTRO TÉCNICO METROPOLITANO

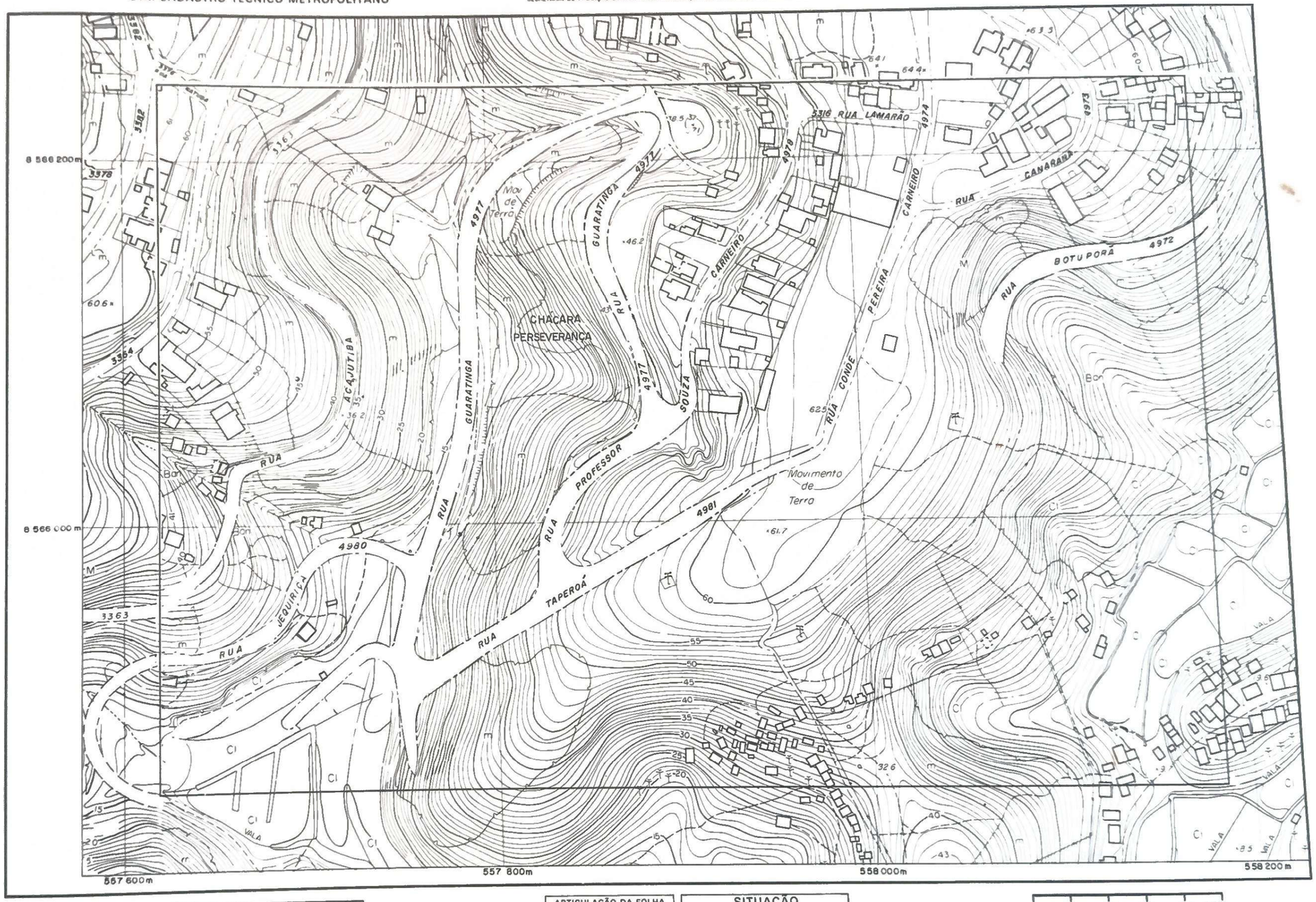

0m 20 40 60 80 100

ESCALA 1:2000

BASE CARTOGRÁFICA Sistema Cartográfico SICAR / 1982
ORIGEM DA UTM 500 km W 39° 10 000 km S do Equador

ARTICULAÇÃO DA FOLHA		
150136	150215	150216
150162	150241	150242
150164	150243	150244

SITUAÇÃO		
MUNICÍPIO/SUBDISTRITO	ZONA DE INFORMAÇÃO	
SALVADOR São Caetano	29	30
FOLHA SICAR NÚMERO: 150 240		

0m 20 40 60 80 100

ESCALA 1:2000

BASE CARTOGRÁFICA Sistema Cartográfico - SICAR / 1982
ORIGEM DA UTM 500 km W 39° 10 000 km S do Equador

FOLHA 150242

CONDER
SIM-SISTEMA DE INFORMAÇÃO METROPOLITANA
CTM-CADASTRO TÉCNICO METROPOLITANO

SECRETARIA DO PLANEJAMENTO CIÊNCIA E TECNOLOGIA
COMPANHIA DE DESENVOLVIMENTO DA REGIÃO METROPOLITANA DE SALVADOR
GERÊNCIA DE INFORMAÇÃO-COORDENAÇÃO DO SISTEMA CARTOGRÁFICO
PREFEITURA MUNICIPAL DO SALVADOR
SECRETARIA DE FINANÇAS-COMISSÃO DE IMPLANTAÇÃO DA NUMERAÇÃO MÉTRICA LINEAR

FOLHA 150242

CONDER
SIM-SISTEMA DE INFORMAÇÃO METROPOLITANA
CTM-CADASTRO TÉCNICO METROPOLITANO

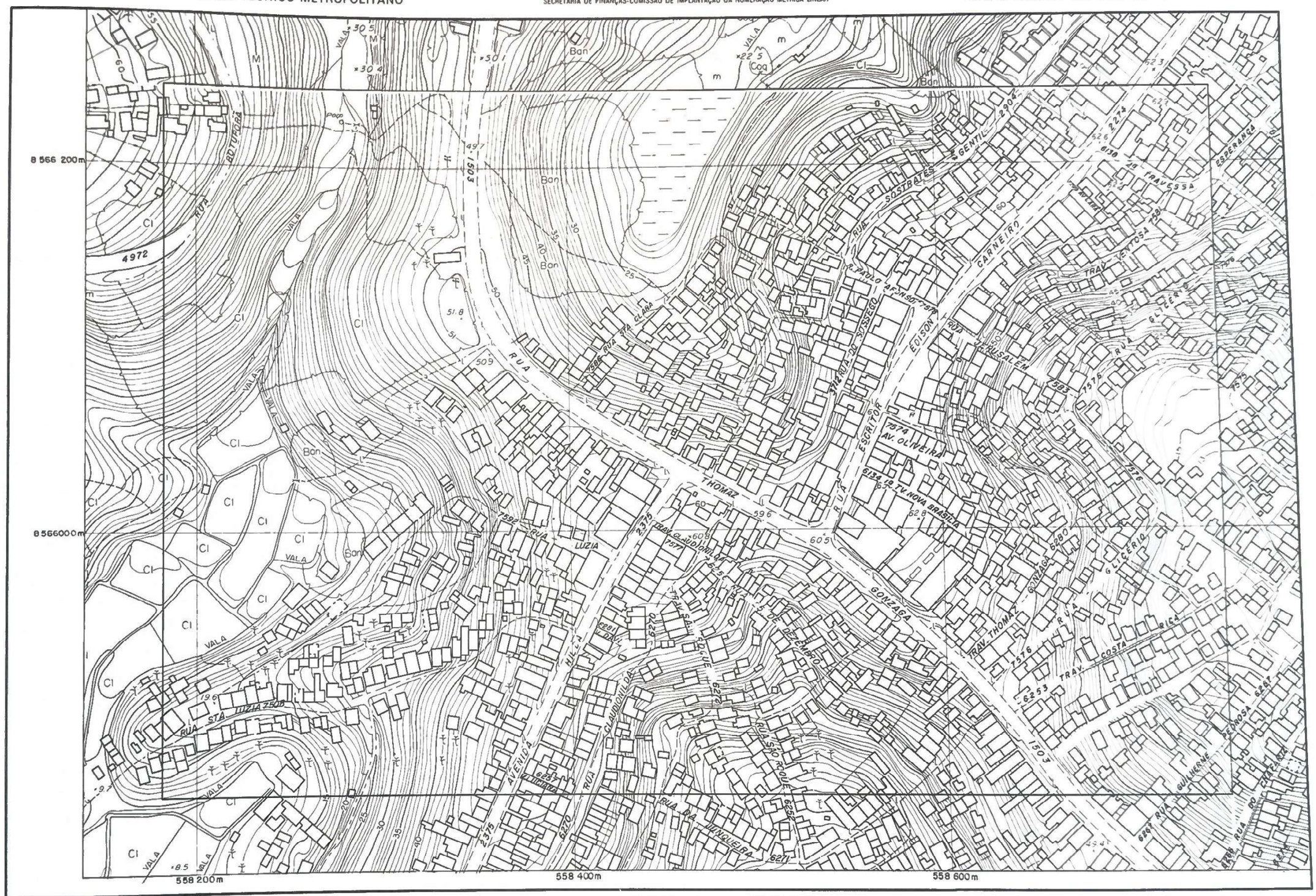

0m 20 40 60 80 100
ESCALA 1:2000

BASE CARTOGRÁFICA Sistema Cartográfico SICAR / 1982
ORIGEM DA UTM 500 km W 39°. 10 000 km S do Equador

ARTICULAÇÃO DA FOLHA		
150215	150216	150225
150241	150242	150251
150243	150244	150253

SITUAÇÃO		
MUNICÍPIO/SUBDISTRITO	ZONA DE INFORMAÇÃO	
SALVADOR São Caetano	29	30
FOLHA SICAR NÚMERO 150 240		

0m 20 40 60 80 100
ESCALA 1:2000

BASE CARTOGRAFICA Sistema Cartografico - SICAR / 1982
ORIGEM DA UTM 500 km W 39°. 10 000 km S do Equador

FOLHA 150243

CONDER
SIM-SISTEMA DE INFORMAÇÃO METROPOLITANA
CTM-CADASTRO TÉCNICO METROPOLITANO

SECRETARIA DO PLANEJAMENTO, CIÊNCIA E TECNOLOGIA
COMPANHIA DE DESENVOLVIMENTO DA REGIÃO METROPOLITANA DE SALVADOR
GERÊNCIA DE INFORMAÇÃO-COORDENAÇÃO DO SISTEMA CARTOGRÁFICO
PREFEITURA MUNICIPAL DO SALVADOR
SECRETARIA DE FINANÇAS-COMISSÃO DE IMPLANTAÇÃO DA NUMERAÇÃO MÉTRICA LINEAR

FOLHA 150243

CONDER
SIM-SISTEMA DE INFORMAÇÃO METROPOLITANA
CTM-CADASTRO TÉCNICO METROPOLITANO

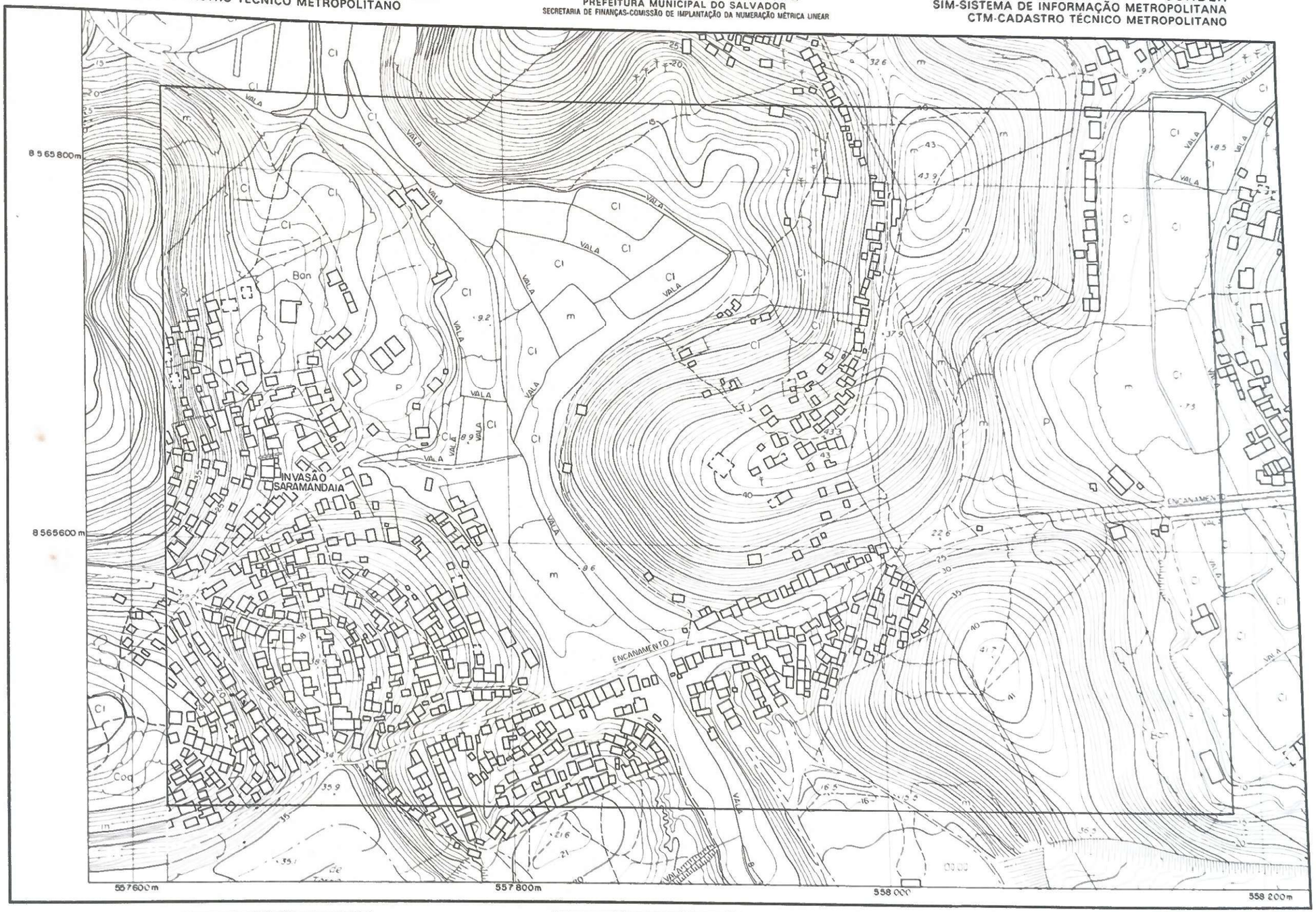

0m 20 40 60 80 100

ESCALA 1:2000

BASE CARTOGRÁFICA Sistema Cartográfico SICAR / 1982
ORIGEM DA UTM 500 km W 39°. 10 000 km S do Equador

ARTICULAÇÃO DA FOLHA		
150162	150241	150242
150164	150243	150244
150166	150245	150246

SITUAÇÃO		
MUNICÍPIO/SUBDISTRITO	ZONA DE INFORMAÇÃO	
SALVADOR		
※ São Caetano	21	30
FOLHA SICAR NÚMERO 150 240		

0m 20 40 60 80 100

ESCALA 1:2000

BASE CARTOGRÁFICA Sistema Cartográfico - SICAR / 1982
ORIGEM DA UTM 500 km W 39° 10 000 km S do Equador

FOLHA 150 244

CONDER
SIM-SISTEMA DE INFORMAÇÃO METROPOLITANA
CTM-CADASTRO TÉCNICO METROPOLITANO

SECRETARIA DO PLANEJAMENTO, CIÊNCIA E TECNOLOGIA
COMPANHIA DE DESENVOLVIMENTO DA REGIÃO METROPOLITANA DE SALVADOR
GERÊNCIA DE INFORMAÇÃO-COORDENAÇÃO DO SISTEMA CARTOGRÁFICO
PREFEITURA MUNICIPAL DO SALVADOR
SECRETARIA DE FINANÇAS-COMISSÃO DE IMPLANTAÇÃO DA NUMERAÇÃO MÉTRICA LINEAR

FOLHA 150244

CONDER
SIM-SISTEMA DE INFORMAÇÃO METROPOLITANA
CTM-CADASTRO TÉCNICO METROPOLITANO

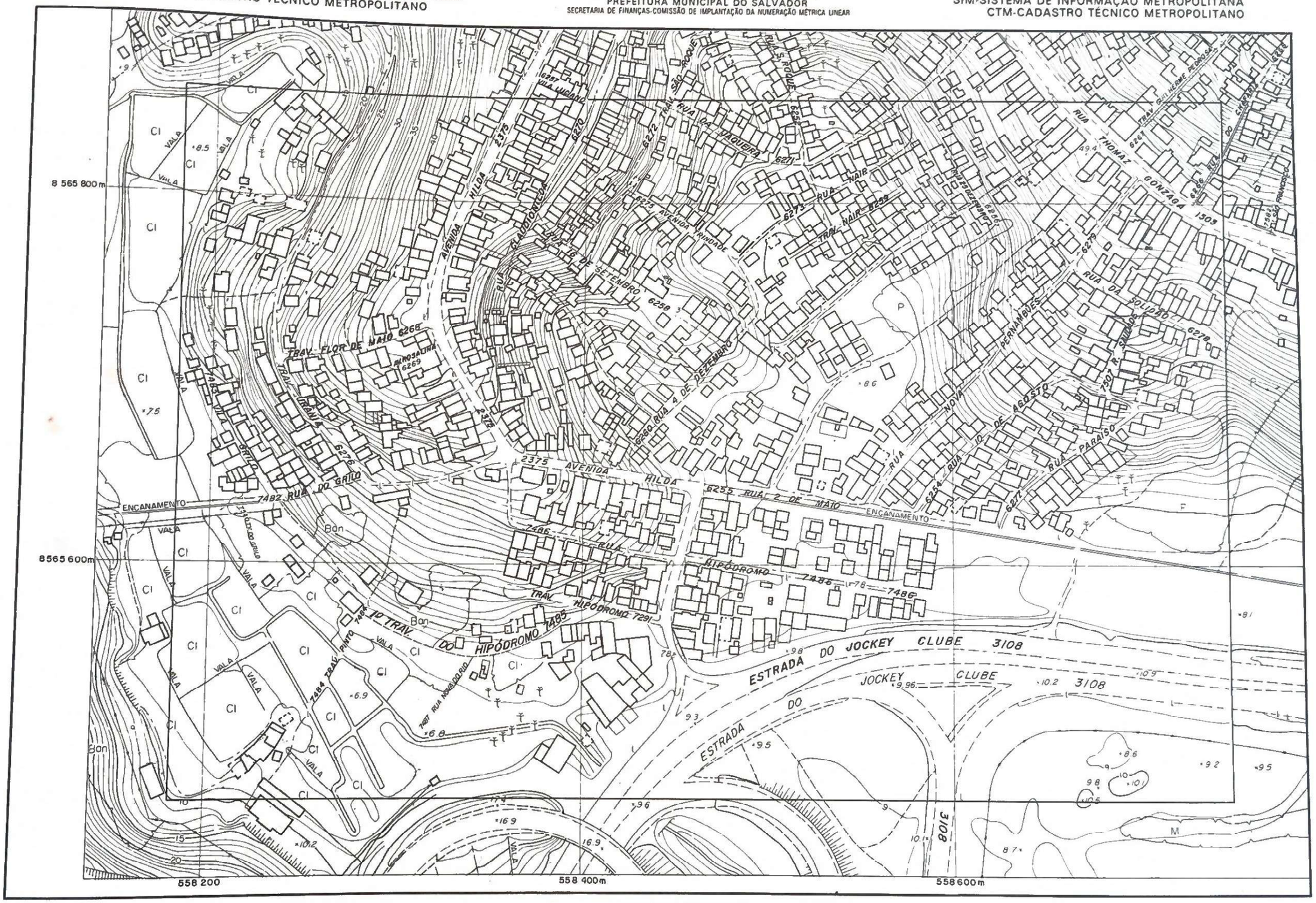

0m 20 40 60 80 100
ESCALA 1:2000

BASE CARTOGRÁFICA Sistema Cartográfico SICAR / 1982
ORIGEM DA UTM: 500 km W 39° : 10 000 km S do Equador

ARTICULAÇÃO DA FOLHA		
150241	150242	150251
150243	150244	150253
150245	150246	150255

SITUAÇÃO		
MUNICÍPIO/SUBDISTRITO	ZONA DE INFORMAÇÃO	
SALVADOR	21	30
* São Caetano		
FOLHA SICAR NÚMERO: 150 240		

0m 20 40 60 80 100
ESCALA 1:2000

BASE CARTOGRAFICA Sistema Cartográfico - SICAR / 1982
ORIGEM DA UTM: 500 km W 39°. 10 000 km S do Equador

FOLHA 150 245

CONDER
SIM-SISTEMA DE INFORMAÇÃO METROPOLITANA
CTM-CADASTRO TÉCNICO METROPOLITANO

SECRETARIA DO PLANEJAMENTO, CIÊNCIA E TECNOLOGIA
COMPANHIA DE DESENVOLVIMENTO DA REGIÃO METROPOLITANA DE SALVADOR
GERÊNCIA DE INFORMAÇÃO-COORDENAÇÃO DO SISTEMA CARTOGRÁFICO
PREFEITURA MUNICIPAL DO SALVADOR
SECRETARIA DE FINANÇAS-COMISSÃO DE IMPLANTAÇÃO DA NUMERAÇÃO MÉTRICA LINEAR

FOLHA 150 245

CONDER
SIM-SISTEMA DE INFORMAÇÃO METROPOLITANA
CTM-CADASTRO TÉCNICO METROPOLITANO

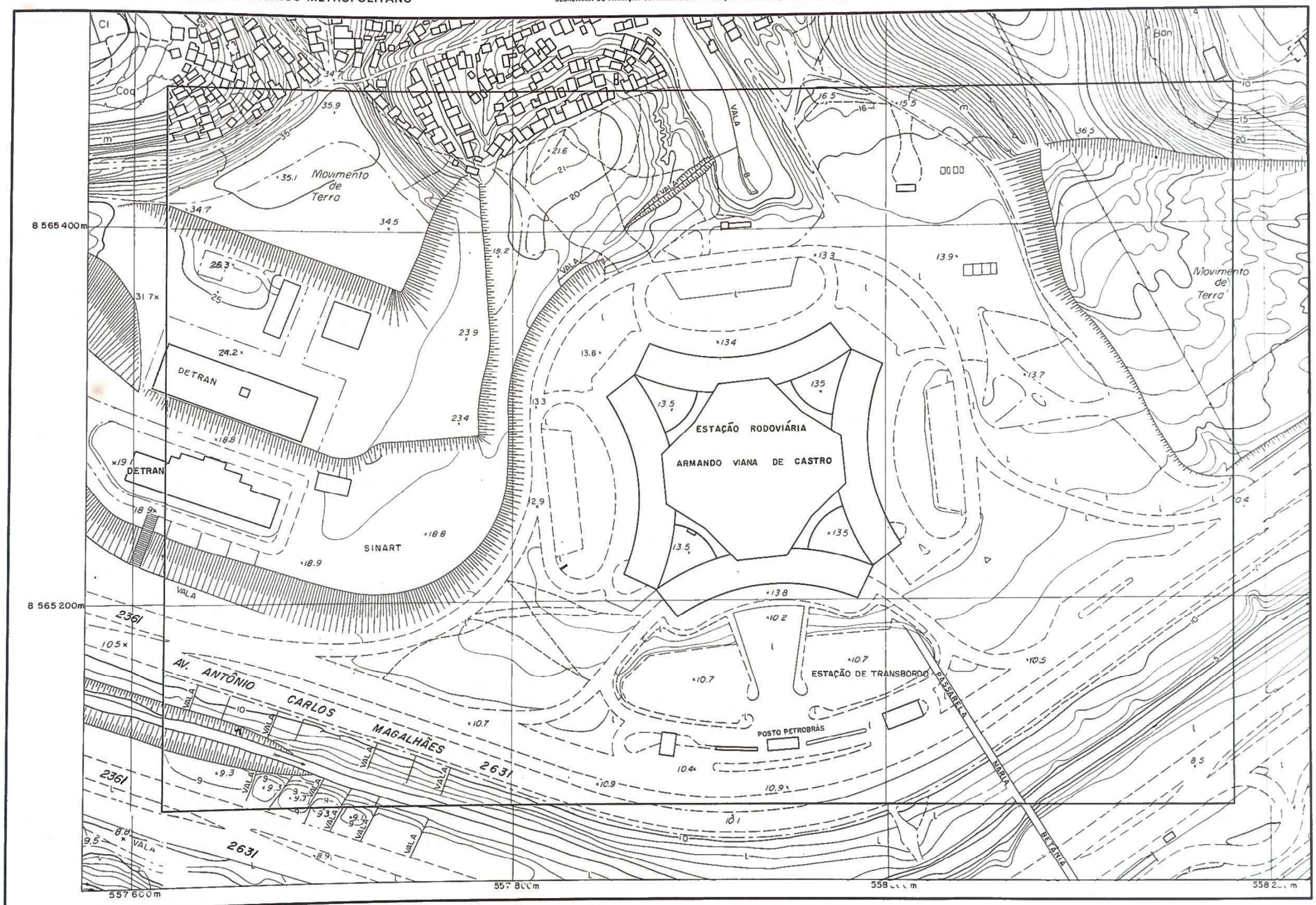

0m 20 40 60 80 100
ESCALA 1:2000

BASE CARTOGRÁFICA: Sistema Cartográfico SICAR / 1982
ORIGEM DA UTM: 500 km W 39° ; 10.000 km S do Equador

ARTICULAÇÃO DA FOLHA		
150164	150243	150244
150166	150245	150246
150332	150411	150412

SITUAÇÃO		
MUNICÍPIO/SUBDISTRITO	ZONA DE INFORMAÇÃO	
SALVADOR		
* São Caetano	20	21
FOLHA SICAR NÚMERO: 150240	30	

0m 20 40 60 80 100
ESCALA 1:2000

BASE CARTOGRÁFICA: Sistema Cartográfico - SICAR / 1982
ORIGEM DA UTM: 500 km W 39°. 10 000 km S do Equador

FOLHA 150246

CONDER
SIM-SISTEMA DE INFORMAÇÃO METROPOLITANA
CTM-CADASTRO TÉCNICO METROPOLITANO

SECRETARIA DO PLANEJAMENTO, CIÊNCIA E TECNOLOGIA
COMPANHIA DE DESENVOLVIMENTO DA REGIÃO METROPOLITANA DE SALVADOR
GERÊNCIA DE INFORMAÇÃO-COORDENAÇÃO DO SISTEMA CARTOGRÁFICO
PREFEITURA MUNICIPAL DO SALVADOR
SECRETARIA DE FINANÇAS-COMISSÃO DE IMPLANTAÇÃO DA NUMERAÇÃO MÉTRICA LINEAR

FOLHA 150246

CONDER
SIM-SISTEMA DE INFORMAÇÃO METROPOLITANA
CTM-CADASTRO TÉCNICO METROPOLITANO

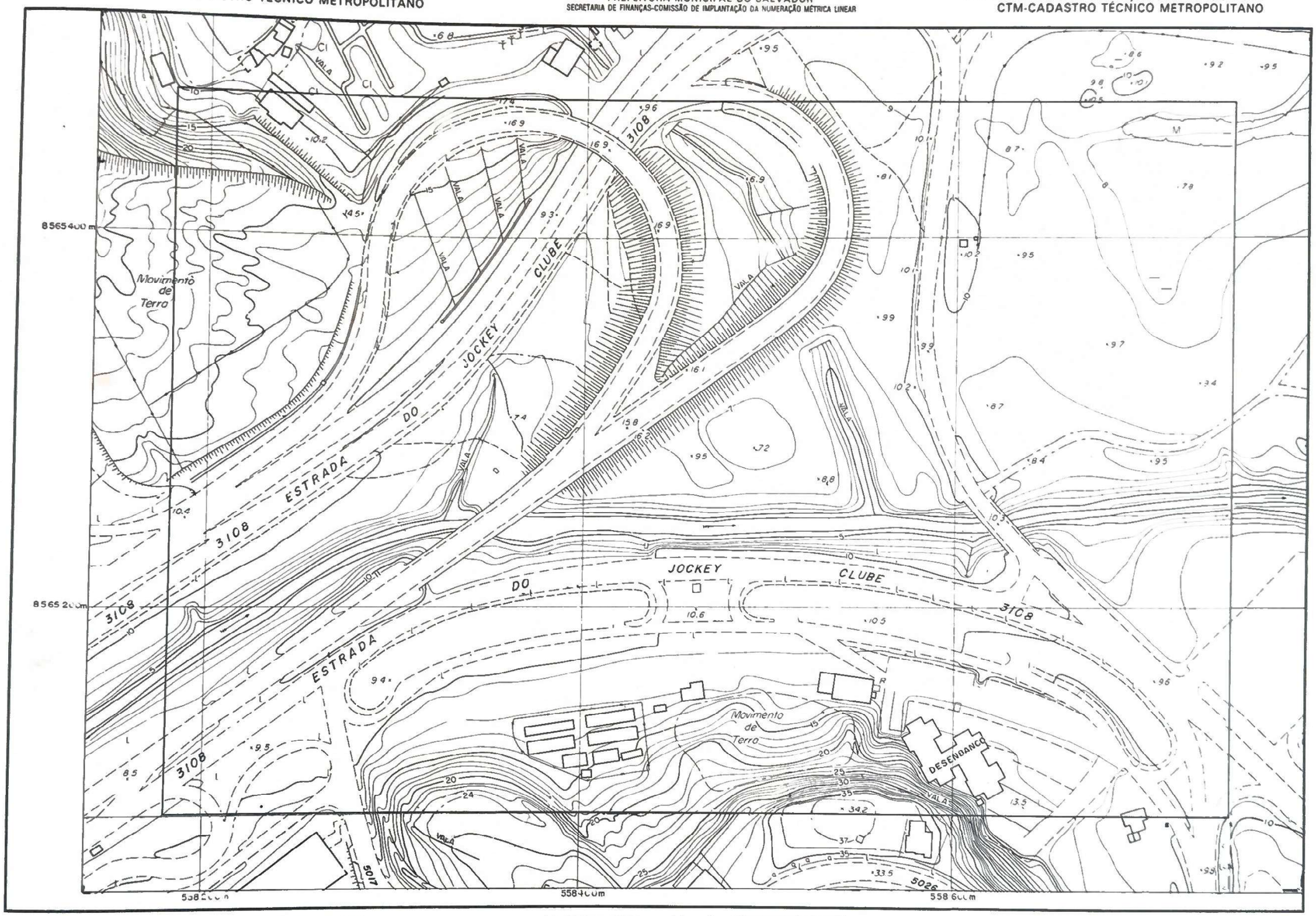

0m 20 40 60 80 100

ESCALA 1:2000

BASE CARTOGRÁFICA: Sistema Cartográfico SICAR / 1982
ORIGEM DA UTM: 500 km W 39°; 10.000 km S do Equador

ARTICULAÇÃO DA FOLHA		
150243	150244	150253
150245	150246	150255
150411	150412	150421

SITUAÇÃO		
MUNICÍPIO/SUBDISTRITO	ZONA DE INFORMAÇÃO	
SALVADOR	21	30
* São Caetano		
FOLHA SICAR NÚMERO: 150 246		

0m 20 40 60 80 100

ESCALA 1:2000

BASE CARTOGRÁFICA Sistema Cartográfico - SICAR / 1982
ORIGEM DA UTM 500 km W 39°, 10.000 km S do Equador

FOLHA 150251

CONDER
SIM-SISTEMA DE INFORMAÇÃO METROPOLITANA
CTM-CADASTRO TÉCNICO METROPOLITANO

SECRETARIA DO PLANEJAMENTO, CIÊNCIA E TECNOLOGIA
COMPANHIA DE DESENVOLVIMENTO DA REGIÃO METROPOLITANA DE SALVADOR
GERÊNCIA DE INFORMAÇÃO-COORDENAÇÃO DO SISTEMA CARTOGRÁFICO
PREFEITURA MUNICIPAL DO SALVADOR
SECRETARIA DE FINANÇAS-COMISSÃO DE IMPLANTAÇÃO DA NUMERAÇÃO MÉTRICA LINEAR

FOLHA 150251

CONDER
SIM-SISTEMA DE INFORMAÇÃO METROPOLITANA
CTM-CADASTRO TÉCNICO METROPOLITANO

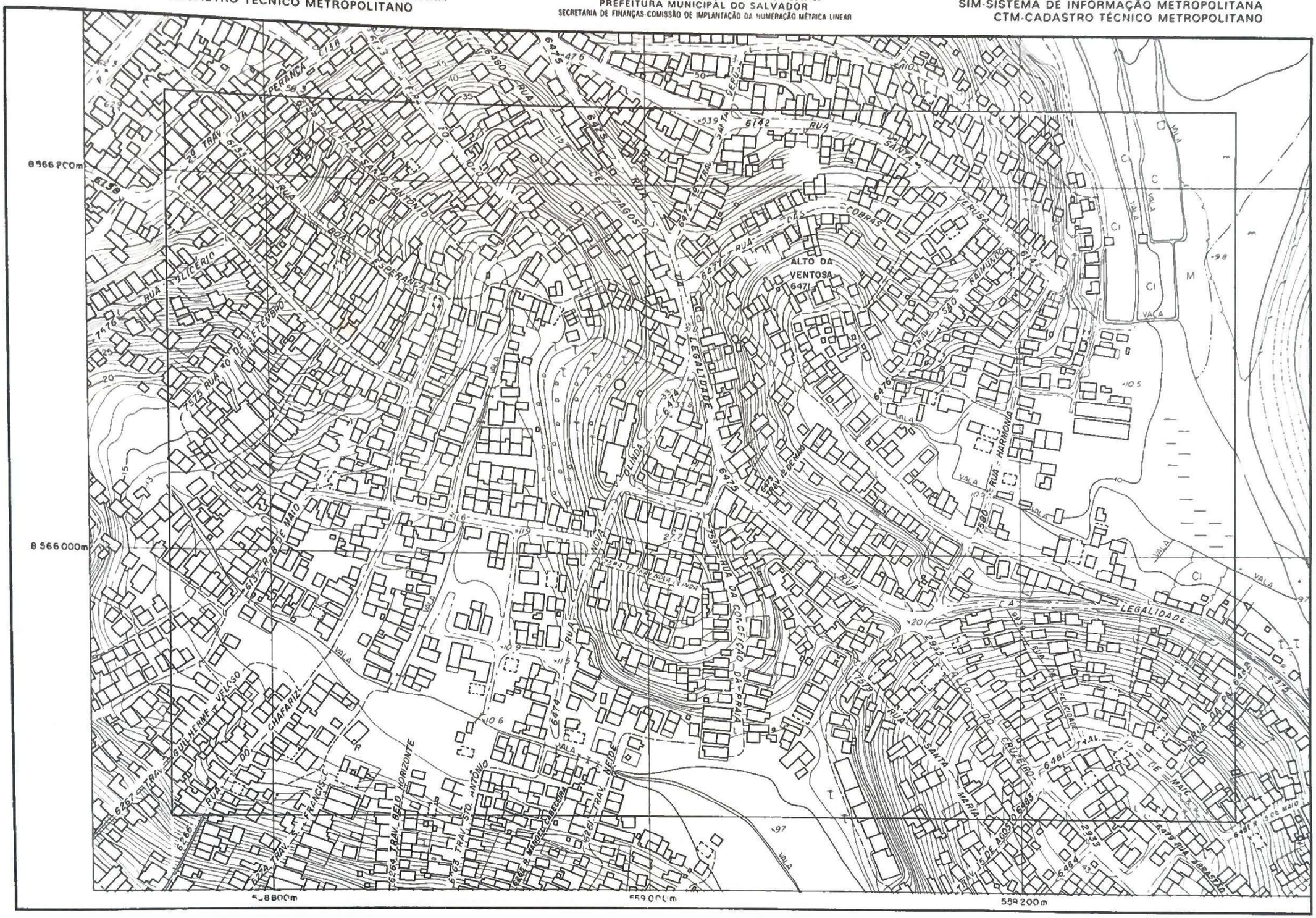

0m 20 40 60 80 100
ESCALA 1:2000

BASE CARTOGRÁFICA Sistema Cartográfico SICAR / 1982
ORIGEM DA UTM 500 km W 39°: 10.000 km S do Equador

ARTICULAÇÃO DA FOLHA		
150216	150225	150226
150242	150251	150252
150244	150253	150254

SITUAÇÃO		
MUNICÍPIO/SUBDISTRITO	ZONA DE INFORMAÇÃO	
SALVADOR São Caetano	30	
FOLHA SICAR NÚMERO: 150250		

0m 20 40 60 80 100
ESCALA 1:2000

BASE CARTOGRÁFICA Sistema Cartográfico - SICAR / 1982
ORIGEM DA UTM 500 km W 39° 10 000 km S do Equador

FOLHA 150252

CONDER

SIM-SISTEMA DE INFORMAÇÃO METROPOLITANA

CTM-CADASTRO TÉCNICO METROPOLITANO

SECRETARIA DO PLANEJAMENTO, CIÊNCIA E TECNOLOGIA

COMPANHIA DE DESENVOLVIMENTO DA REGIÃO METROPOLITANA DE SALVADOR

GERÊNCIA DE INFORMAÇÃO-COORDENAÇÃO DO SISTEMA CARTOGRÁFICO

PREFEITURA MUNICIPAL DO SALVADOR

SECRETARIA DE FINANÇAS-COMISSÃO DE IMPLANTAÇÃO DA NUMERAÇÃO MÉTRICA LINEAR

FOLHA 150252

CONDER

SIM-SISTEMA DE INFORMAÇÃO METROPOLITANA

CTM CADASTRO TÉCNICO METROPOLITANO

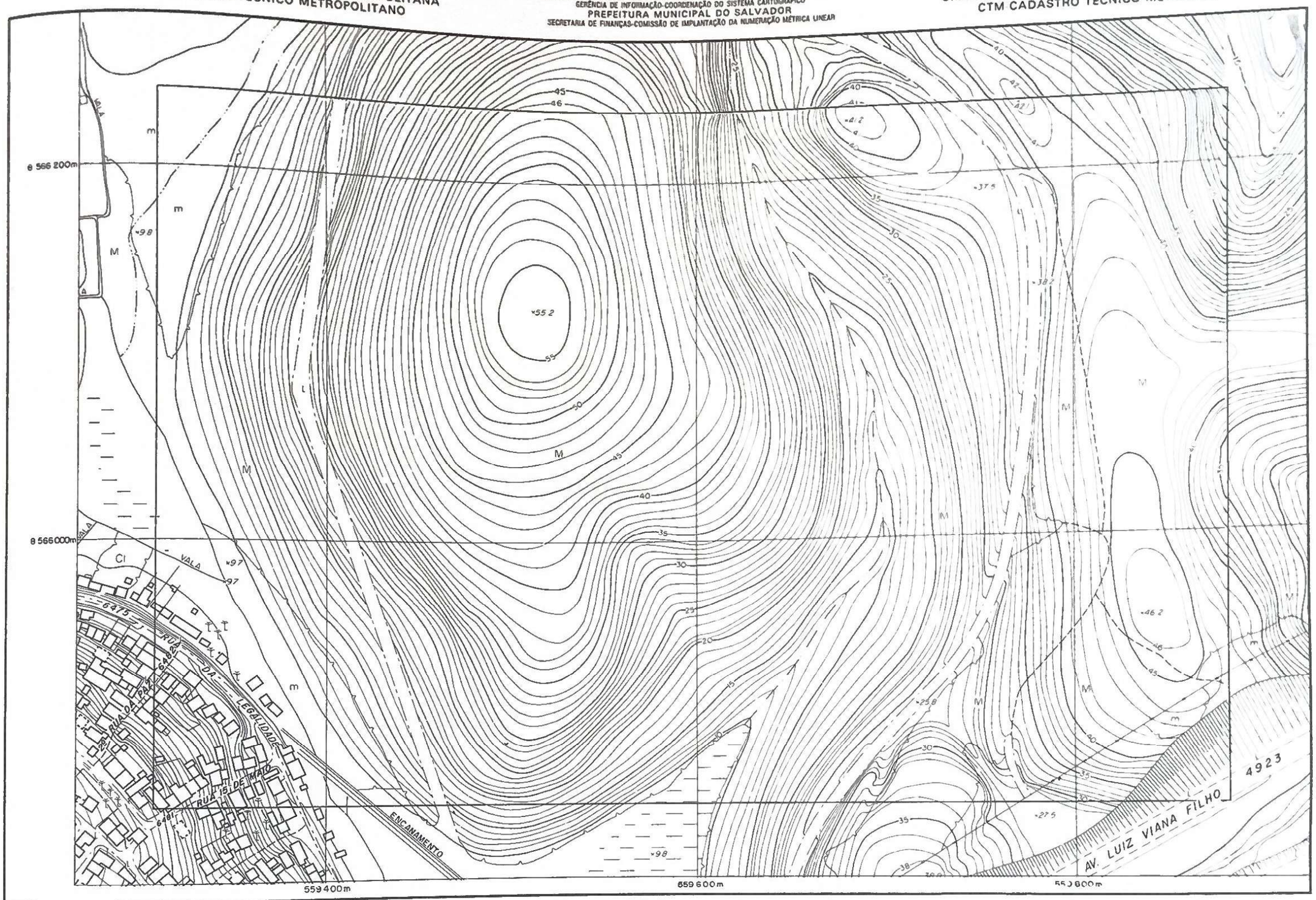

0m 20 40 60 80 100

ESCALA 1:2000

BASE CARTOGRÁFICA Sistema Cartográfico SICAR / 1982
ORIGEM DA UTM 500 km W 39°. 10 000 km S do Equador

ARTICULAÇÃO DA FOLHA		
150225	150236	150235
150251	150252	150261
150263	150254	150263

SITUAÇÃO		
MUNICÍPIO/SUBDISTRITO	ZONA DE INFORMAÇÃO	
SALVADOR		
São Caetano	30	36
FOLHA SICAR NÚMERO 150250		

0m 20 40 60 80 100

ESCALA 1:2000

BASE CARTOGRÁFICA Sistema Cartográfico SICAR / 1982
ORIGEM DA UTM 500 km W 39° 10 000 km S do Equador

FOLHA 150253

CONDER
SIM-SISTEMA DE INFORMAÇÃO METROPOLITANA
CTM-CADASTRO TÉCNICO METROPOLITANO

SECRETARIA DO PLANEJAMENTO, CIÊNCIA E TECNOLOGIA
COMPANHIA DE DESENVOLVIMENTO DA REGIÃO METROPOLITANA DE SALVADOR
GERÊNCIA DE INFORMAÇÃO-COORDENAÇÃO DO SISTEMA CARTOGRÁFICO
PREFEITURA MUNICIPAL DO SALVADOR
SECRETARIA DE FINANÇAS-COMISSÃO DE IMPLANTAÇÃO DA REFERÊNCIA METRICA LINEAR

FOLHA 150253

CONDER
SIM-SISTEMA DE INFORMAÇÃO METROPOLITANA
CTM-CADASTRO TÉCNICO METROPOLITANO

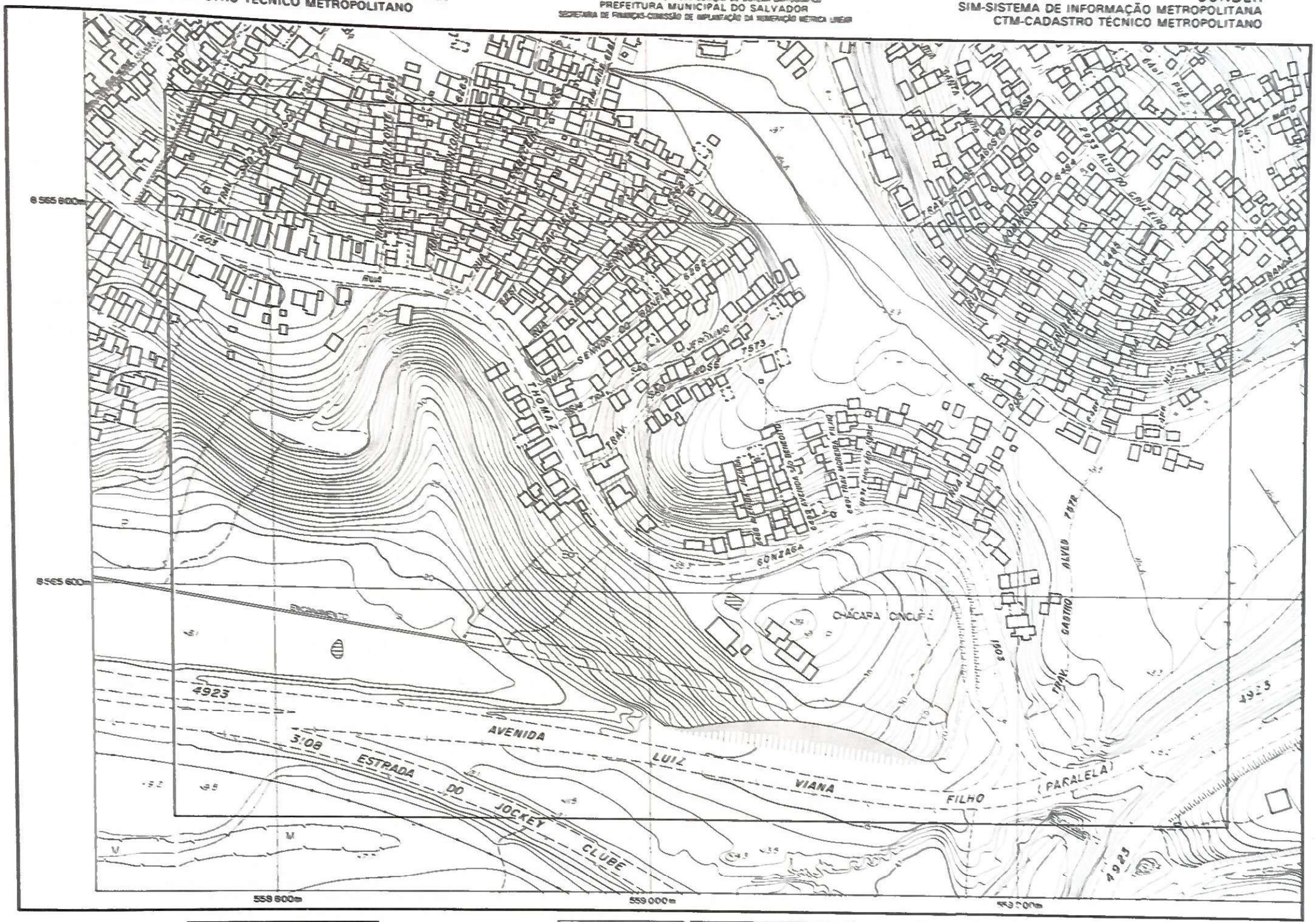

FOLHA 150254

CONDER
SIM-SISTEMA DE INFORMAÇÃO METROPOLITANA
CTM-CADASTRO TÉCNICO METROPOLITANO

SECRETARIA DO PLANEJAMENTO, CIÊNCIA E TECNOLOGIA
COMPANHIA DE DESENVOLVIMENTO DA REGIÃO METROPOLITANA DE SALVADOR
GERÊNCIA DE INFORMAÇÃO-COORDENAÇÃO DO SISTEMA CARTOGRÁFICO
PREFEITURA MUNICIPAL DO SALVADOR
SECRETARIA DE FINANÇAS-COMISSÃO DE IMPLANTAÇÃO DA NUMERAÇÃO MÉTRICA LINEAR

FOLHA 150254

CONDER
SIM-SISTEMA DE INFORMAÇÃO METROPOLITANA
CTM-CADASTRO TÉCNICO METROPOLITANO

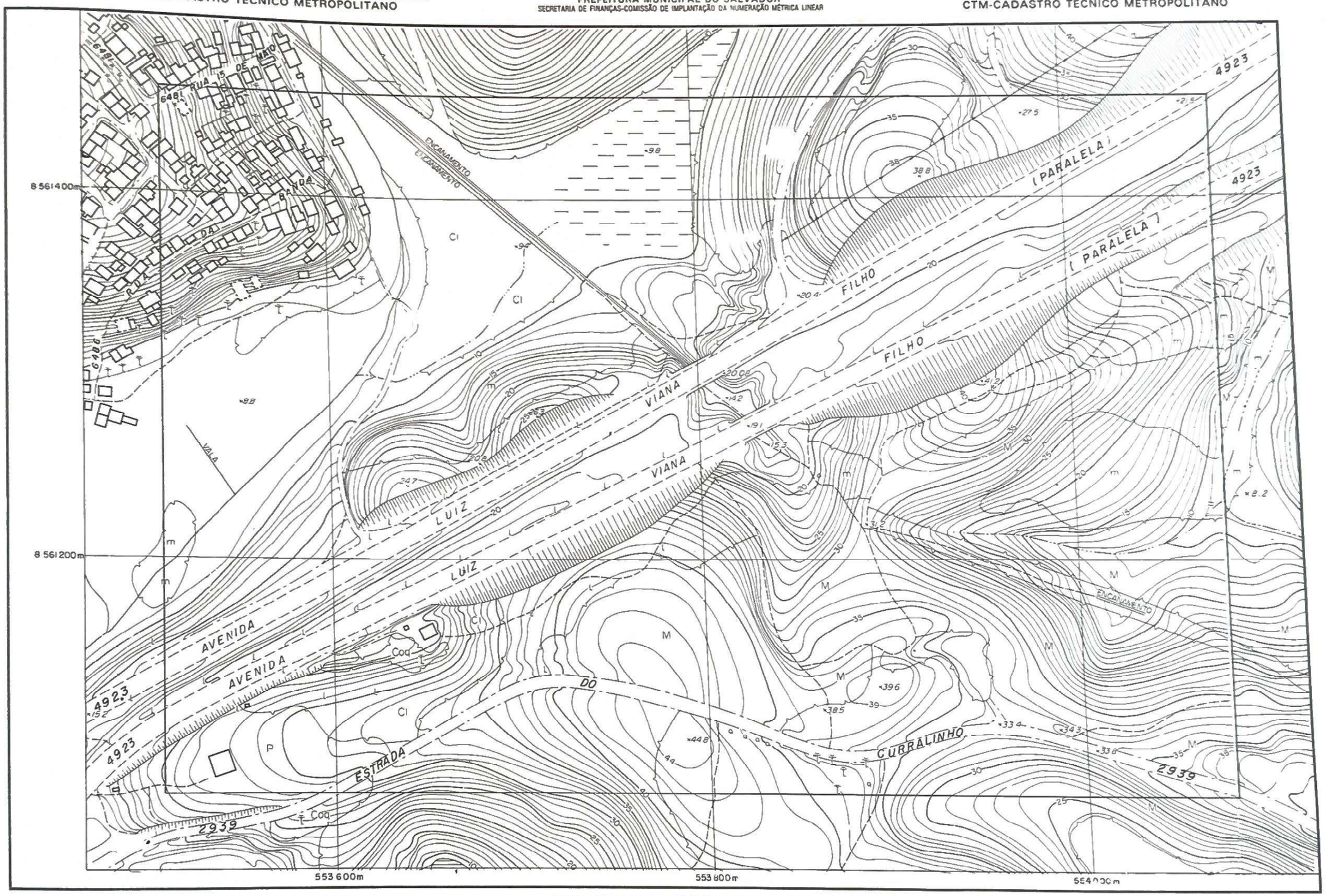

0m 20 40 60 80 100
ESCALA 1:2000

BASE CARTOGRÁFICA: Sistema Cartográfico SICAR / 1982
ORIGEM DA UTM: 500 km W 39° ; 10.000 km S do Equador

ARTICULAÇÃO DA FOLHA		
150251	150252	150261
150253	150254	150263
150255	150256	150265

SITUAÇÃO		
MUNICÍPIO/SUBDISTRITO	ZONA DE INFORMAÇÃO	
SALVADOR		
* Amaralina	22	30
FOLHA SICAR NÚMERO: 150250	31	36

0m 20 40 60 80 100
ESCALA 1:2000

BASE CARTOGRÁFICA Sistema Cartográfico - SICAR / 1982
ORIGEM DA UTM 500 km W 39°. 10 000 km S do Equador

FOLHA 150255

CONDER

SIM-SISTEMA DE INFORMAÇÃO METROPOLITANA

CTM-CADASTRO TÉCNICO METROPOLITANO

SECRETARIA DO PLANEJAMENTO, CIÊNCIA E TECNOLOGIA

COMPANHIA DE DESENVOLVIMENTO DA REGIÃO METROPOLITANA DE SALVADOR

GERÊNCIA DE INFORMAÇÃO-COORDENAÇÃO DO SISTEMA CARTOGRÁFICO

PREFEITURA MUNICIPAL DO SALVADOR

SECRETARIA DE FINANÇAS-COMISSÃO DE IMPLANTAÇÃO DA NUMERAÇÃO MÉTRICA LINEAR

FOLHA 150255

CONDER

SIM-SISTEMA DE INFORMAÇÃO METROPOLITANA

CTM-CADASTRO TÉCNICO METROPOLITANO

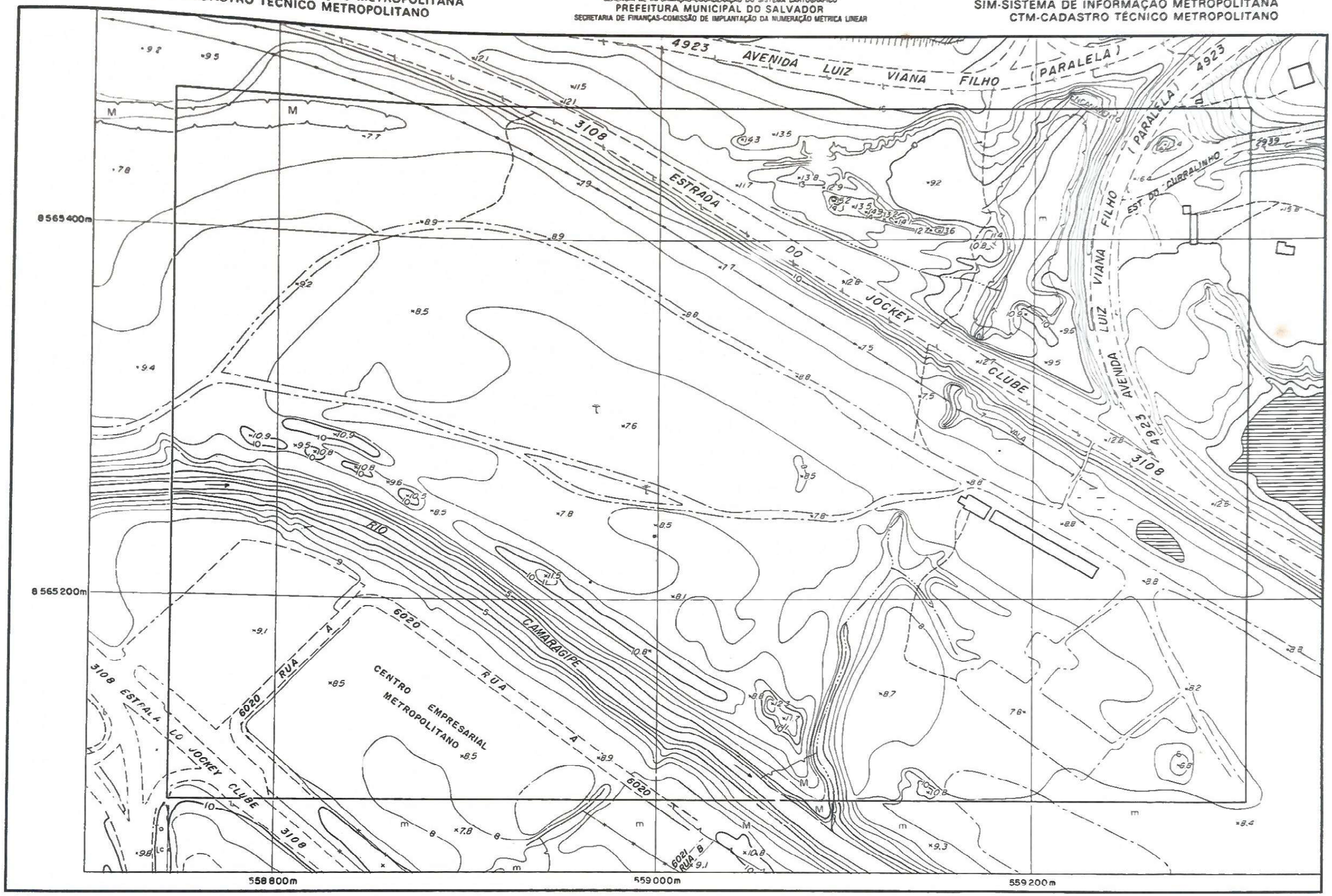

0m 20 40 60 80 100

ESCALA 1:2000

BASE CARTOGRÁFICA: Sistema Cartográfico SICAR / 1982
ORIGEM DA UTM: 500 km W 39° ; 10.000 km S do Equador

ARTICULAÇÃO DA FOLHA		
150244	150253	150254
150246	150255	150256
150412	150421	150422

SITUAÇÃO		
MUNICÍPIO/SUBDISTRITO	ZONA DE INFORMAÇÃO	
SALVADOR * São Caetano	21	22
FOLHA SICAR NÚMERO: 150250	30	31

0m 20 40 60 80 100

ESCALA 1:2000

BASE CARTOGRÁFICA: Sistema Cartográfico - SICAR / 1982
ORIGEM DA UTM: 500 km W 39° ; 10.000 km S do Equador

FOLHA 150256

CONDER

SIM-SISTEMA DE INFORMAÇÃO METROPOLITANA

CTM-CADASTRO TÉCNICO METROPOLITANO

SECRETARIA DO PLANEJAMENTO, CIÊNCIA E TECNOLOGIA

COMPANHIA DE DESENVOLVIMENTO DA REGIÃO METROPOLITANA DE SALVADOR

GERÊNCIA DE INFORMAÇÃO-COORDENAÇÃO DO SISTEMA CARTOGRÁFICO

PREFEITURA MUNICIPAL DO SALVADOR

SECRETARIA DE FINANÇAS-COMISSÃO DE IMPLANTAÇÃO DA NUMERAÇÃO MÉTRICA LINEAR

FOLHA 150256

CONDER

SIM-SISTEMA DE INFORMAÇÃO METROPOLITANA

CTM-CADASTRO TÉCNICO METROPOLITANO

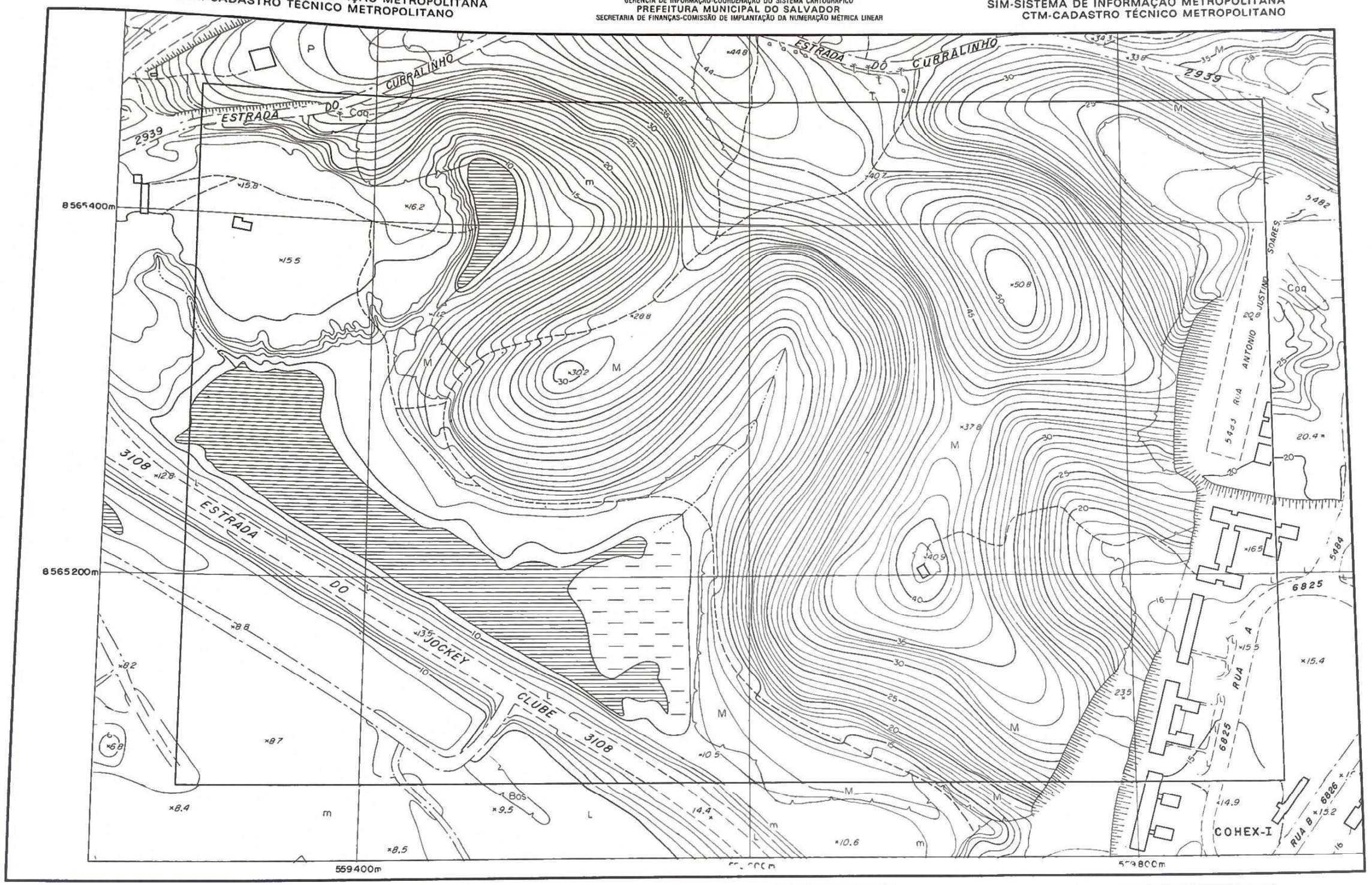

0m 20 40 60 80 100

ESCALA 1:2000

BASE CARTOGRÁFICA: Sistema Cartográfico SICAR / 1982
ORIGEM DA UTM: 500 km W 39°; 10.000 km S do Equador

ARTICULAÇÃO DA FOLHA		
150253	150254	150263
150255	150256	150265
150421	150422	150431

SITUAÇÃO		
MUNICÍPIO/SUBDISTRITO	ZONA DE INFORMAÇÃO	
SALVADOR		
Amaralina	21	22
FOLHA SICAR NÚMERO 150250		

0m 20 40 60 80 100

ESCALA 1:2000

BASE CARTOGRÁFICA: Sistema Cartográfico - SICAR / 1982
ORIGEM DA UTM: 500 km W 39°, 10.000 km S do Equador

FOLHA 150 261

CONDER
SIM SISTEMA DE INFORMAÇÃO METROPOLITANA
CTM CADASTRO TÉCNICO METROPOLITANO

SECRETARIA DO PLANEJAMENTO, CIÊNCIA E TECNOLOGIA
COMPANHIA DE DESENVOLVIMENTO DA REGIÃO METROPOLITANA DE SALVADOR
GERÊNCIA DE INFORMAÇÃO-COORDENAÇÃO DO SISTEMA CARTOGRÁFICO
PREFEITURA MUNICIPAL DO SALVADOR
SECRETARIA DE FINANÇAS-COMISSÃO DE IMPLANTAÇÃO DA NUMERAÇÃO MÉTRICA LINEAR

FOLHA 150 261

CONDER
SIM SISTEMA DE INFORMAÇÃO METROPOLITANA
CTM CADASTRO TECNICO METROPOLITANO



0m 20 40 60 80 100

ESCALA 1:2000

BASE CARTOGRÁFICA Sistema Cartografico SICAR / 1982
ORIGEM DA UTM 500 km W 39° 10 000 km S do Equador

ARTICULAÇÃO DA FOLHA		
150226	150235	150236
150252	150261	150262
150254	150263	150264

SITUAÇÃO		
MUNICÍPIO/SUBDISTRITO	ZONA DE INFORMAÇÃO	
SALVADOR		
# São Caetano	31	36
FOLHA SICAR NUMERO 150260		

0m 20 40 60 80 100

ESCALA 1:2000

BASE CARTOGRAFICA Sistema Cartografico SICAR / 1982
ORIGEM DA UTM 500 km W 39° 10 000 km S do Equador

FOLHA 150262

CONDER
SIM-SISTEMA DE INFORMAÇÃO METROPOLITANA
CTM-CADASTRO TÉCNICO METROPOLITANO

SECRETARIA DO PLANEJAMENTO, CIÊNCIA E TECNOLOGIA
COMPANHIA DE DESENVOLVIMENTO DA REGIÃO METROPOLITANA DE SALVADOR
GERÊNCIA DE INFORMAÇÃO-COORDENAÇÃO DO SISTEMA CARTOGRÁFICO
PREFEITURA MUNICIPAL DO SALVADOR
SECRETARIA DE FINANÇAS-COMISSÃO DE IMPLANTAÇÃO DA NUMERAÇÃO MÉTRICA LINEAR

FOLHA 150262

CONDER
SIM-SISTEMA DE INFORMAÇÃO METROPOLITANA
CTM-CADASTRO TÉCNICO METROPOLITANO

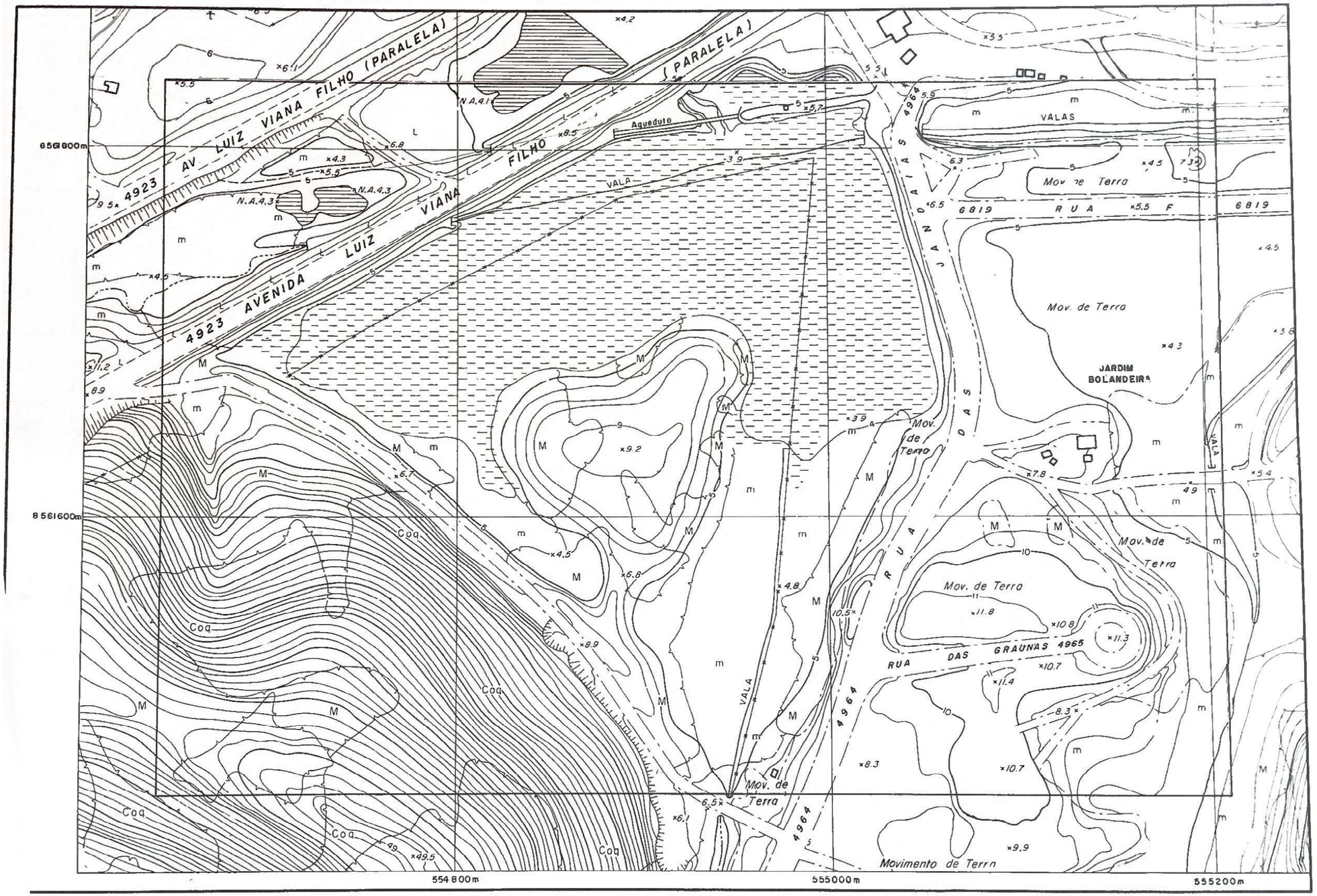

0m 20 40 60 80 100

ESCALA 1:2000

BASE CARTOGRÁFICA Sistema Cartográfico SICAR / 1982
ORIGEM DA UTM 500 km W 39°. 10 000 km S do Equador

ARTICULAÇÃO DA FOLHA		
150235	150236	151115
150261	150262	151141
150263	150264	151143

SITUAÇÃO		
MUNICÍPIO/SUBDISTRITO	ZONA DE INFORMAÇÃO	
SALVADOR		
* São Caetano	31	36
FOLHA SICAR NÚMERO 150260		

0m 20 40 60 80 100

ESCALA 1:2000

BASE CARTOGRÁFICA Sistema Cartográfico - SICAR / 1982
ORIGEM DA UTM 500 km W 39° 10 000 km S do Equador

FOLHA 150 263

CONDER
SIM-SISTEMA DE INFORMAÇÃO METROPOLITANA
CTM-CADASTRO TÉCNICO METROPOLITANO

SECRETARIA DO PLANEJAMENTO, CIÊNCIA E TECNOLOGIA
COMPANHIA DE DESENVOLVIMENTO DA REGIÃO METROPOLITANA DE SALVADOR
GERÊNCIA DE INFORMAÇÃO-COORDENAÇÃO DO SISTEMA CARTOGRÁFICO
PREFEITURA MUNICIPAL DO SALVADOR
SECRETARIA DE FINANÇAS-COMISSÃO DE IMPLANTAÇÃO DA NUMERAÇÃO MÉTRICA LINEAR

FOLHA 150 263

CONDER
SIM-SISTEMA DE INFORMAÇÃO METROPOLITANA
CTM-CADASTRO TECNICO METROPOLITANO

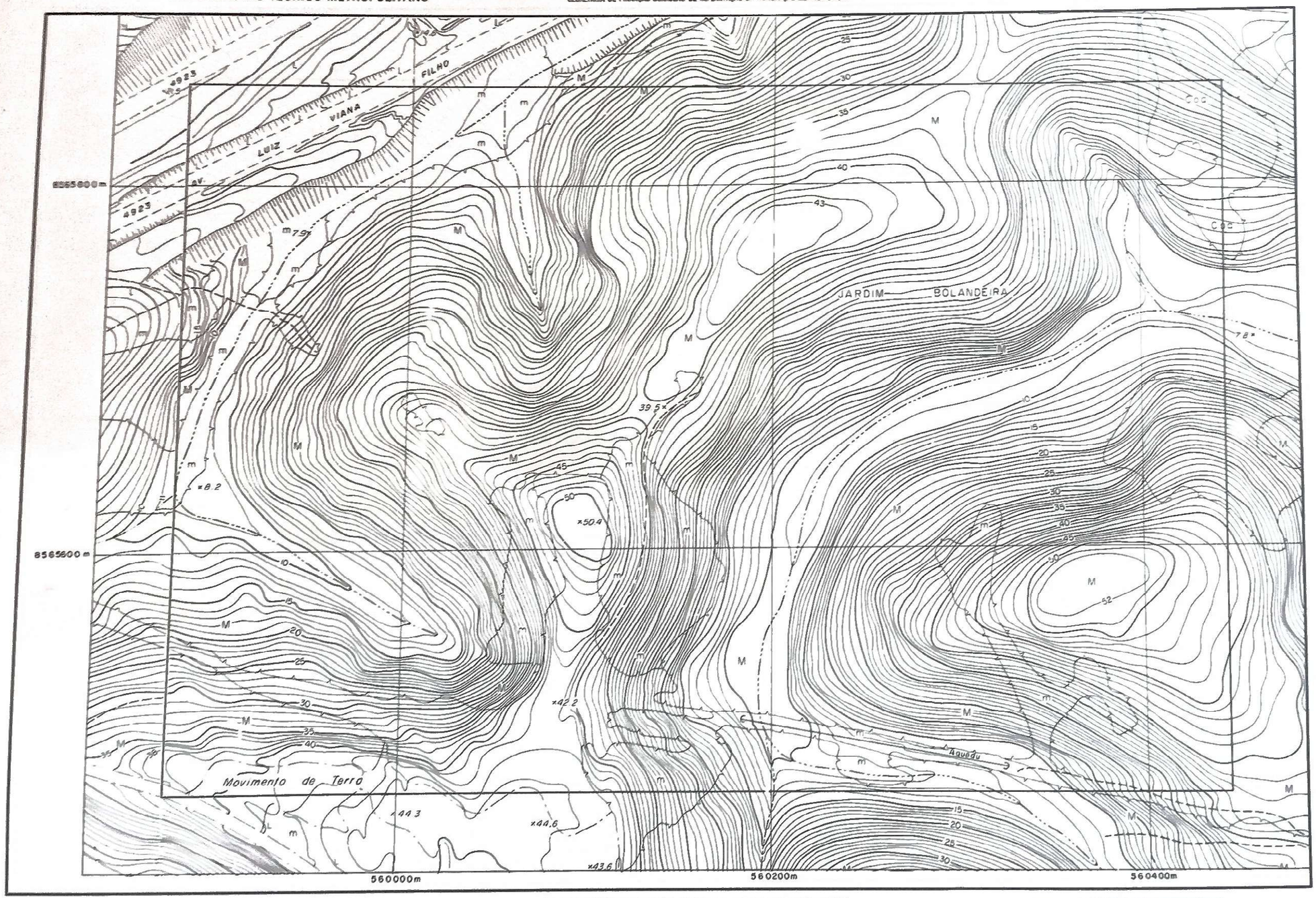

0m 20 40 60 80 100

ESCALA 1:2000

BASE CARTOGRÁFICA Sistema Cartográfico SICAR / 1982
ORIGEM DA UTM 500 km W 39°, 10 000 km S do Equador

ARTICULAÇÃO DA FOLHA		
150252	150261	150262
150254	150263	150264
150256	150265	150266

SITUAÇÃO		
MUNICIPIO/SUBDISTRITO	ZONA DE INFORMAÇÃO	
SALVADOR	31	
Amaralina		
FOLHA SICAR NÚMERO 150260		

0m 20 40 60 80 100

ESCALA 1:2000

BASE CARTOGRÁFICA Sistema Cartográfico - SICAR / 1982
ORIGEM DA UTM 500 km W 39° 10 000 km S do Equador

FOLHA 150 264

CONDER
SIM-SISTEMA DE INFORMAÇÃO METROPOLITANA
CTM-CADASTRO TÉCNICO METROPOLITANO

SECRETARIA DO PLANEJAMENTO, CIÊNCIA E TECNOLOGIA
COMPANHIA DE DESENVOLVIMENTO DA REGIÃO METROPOLITANA DE SALVADOR
GERÊNCIA DE INFORMAÇÃO-COORDENAÇÃO DO SISTEMA CARTOGRÁFICO
PREFEITURA MUNICIPAL DO SALVADOR
SECRETARIA DE FINANÇAS-COMISSÃO DE IMPLANTAÇÃO DA NUMERAÇÃO MÉTRICA LINEAR

FOLHA 150 264

CONDER
SIM-SISTEMA DE INFORMAÇÃO METROPOLITANA
CTM-CADASTRO TÉCNICO METROPOLITANO

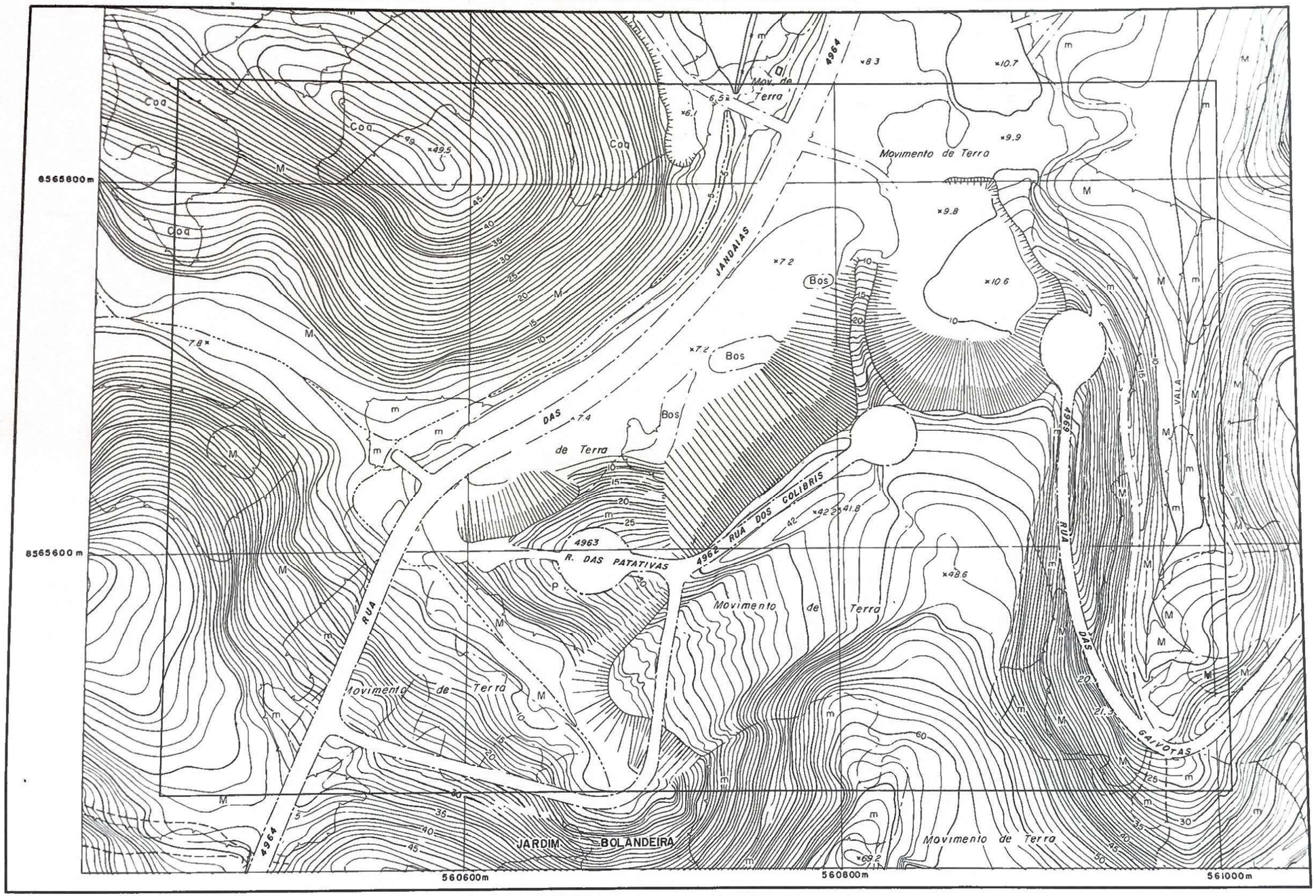

0m 20 40 60 80 100

ESCALA 1:2000

BASE CARTOGRÁFICA Sistema Cartográfico SICAR / 1982
ORIGEM DA UTM 500 km W 39°. 10 000 km S do Equador

ARTICULAÇÃO DA FOLHA		
150261	150262	151141
150263	150264	151143
150265	150266	151145

SITUAÇÃO		
MUNICÍPIO/SUBDISTRITO	ZONA DE INFORMAÇÃO	
SALVADOR Amaralina	31	
FOLHA SICAR NÚMERO 150260		

0m 20 40 60 80 100

ESCALA 1:2000

BASE CARTOGRÁFICA Sistema Cartográfico - SICAR / 1982
ORIGEM DA UTM 500 km W 39° 10 000 km S do Equador

FOLHA 150 265

CONDER
SIM-SISTEMA DE INFORMAÇÃO METROPOLITANA
CTM-CADASTRO TÉCNICO METROPOLITANO

SECRETARIA DO PLANEJAMENTO, CIÊNCIA E TECNOLOGIA
COMPANHIA DE DESENVOLVIMENTO DA REGIÃO METROPOLITANA DE SALVADOR
GERÊNCIA DE INFORMAÇÃO-COORDENAÇÃO DO SISTEMA CARTOGRÁFICO
PREFEITURA MUNICIPAL DO SALVADOR
SECRETARIA DE FINANÇAS-COMISSÃO DE IMPLANTAÇÃO DA NUMERAÇÃO MÉTRICA LINEAR

FOLHA 150 265

CONDER
SIM-SISTEMA DE INFORMAÇÃO METROPOLITANA
CTM-CADASTRO TECNICO METROPOLITANO

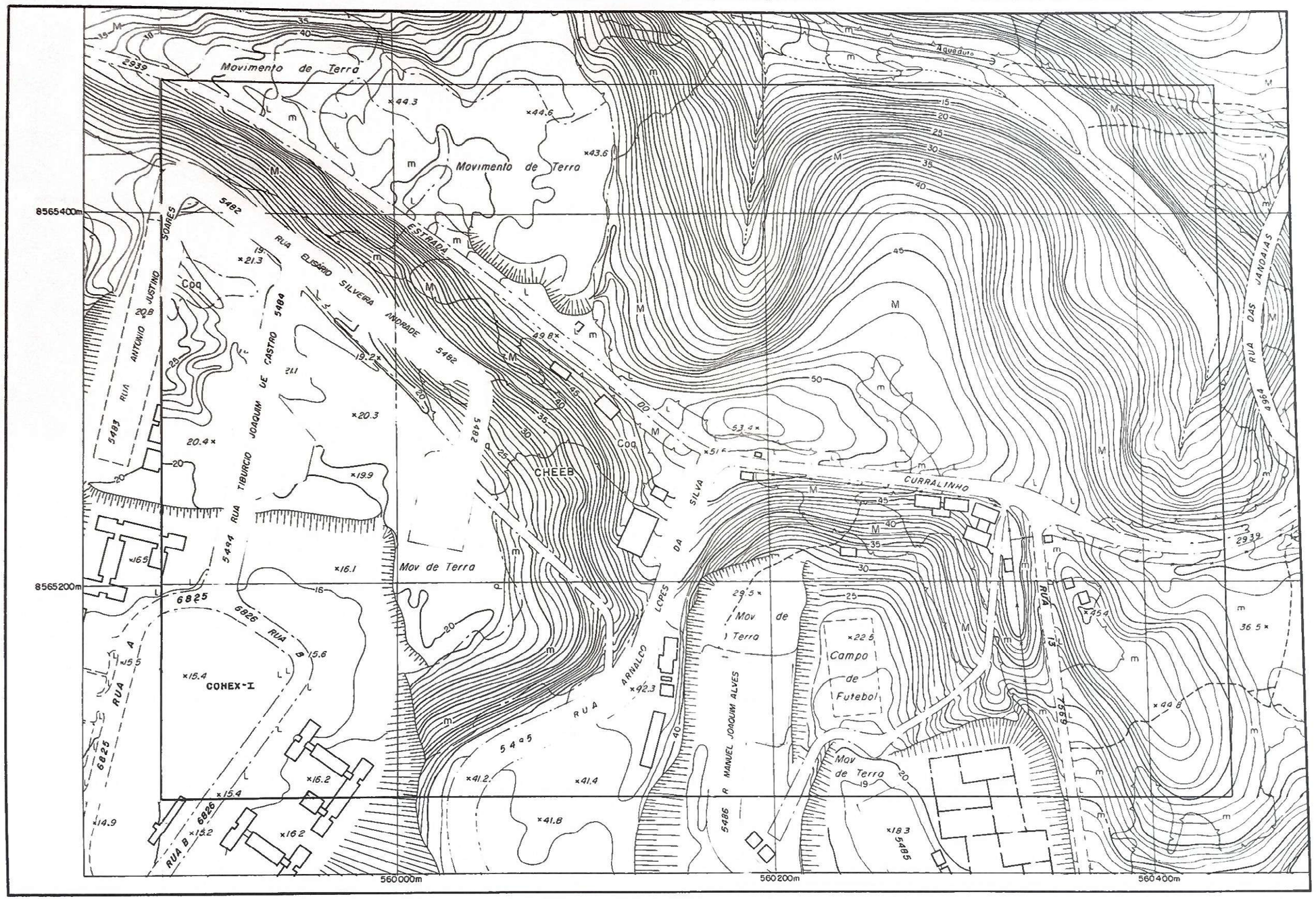

0m 20 40 60 80 100

ESCALA 1:2000

BASE CARTOGRÁFICA Sistema Cartográfico SICAR / 1982
ORIGEM DA UTM 500 km W 39°, 10 000 km S do Equador

ARTICULAÇÃO DA FOLHA		
150254	150263	150264
150256	150265	150266
150422	150431	150432

SITUAÇÃO		
MUNICÍPIO/SUBDISTRITO	ZONA DE INFORMAÇÃO	
SALVADOR Amaralina	22	31
FOLHA SICAR NÚMERO 150260		

0m 20 40 60 80 100

ESCALA 1:2000

BASE CARTOGRÁFICA Sistema Cartografico - SICAR / 1982
ORIGEM DA UTM 500 km W 39° 10 000 km S do Equador

FOLHA 150 266

CONDER
SIM-SISTEMA DE INFORMAÇÃO METROPOLITANA
CTM-CADASTRO TÉCNICO METROPOLITANO

SECRETARIA DO PLANEJAMENTO, CIÊNCIA E TECNOLOGIA
COMPANHIA DE DESENVOLVIMENTO DA REGIÃO METROPOLITANA DE SALVADOR
GERÊNCIA DE INFORMAÇÃO-COORDENAÇÃO DO SISTEMA CARTOGRÁFICO
PREFEITURA MUNICIPAL DO SALVADOR
SECRETARIA DE FINANÇAS-COMISSÃO DE IMPLANTAÇÃO DA NUMERAÇÃO MÉTRICA LINEAR

FOLHA 150 266

CONDER
SIM-SISTEMA DE INFORMAÇÃO METROPOLITANA
CTM-CADASTRO TÉCNICO METROPOLITANO

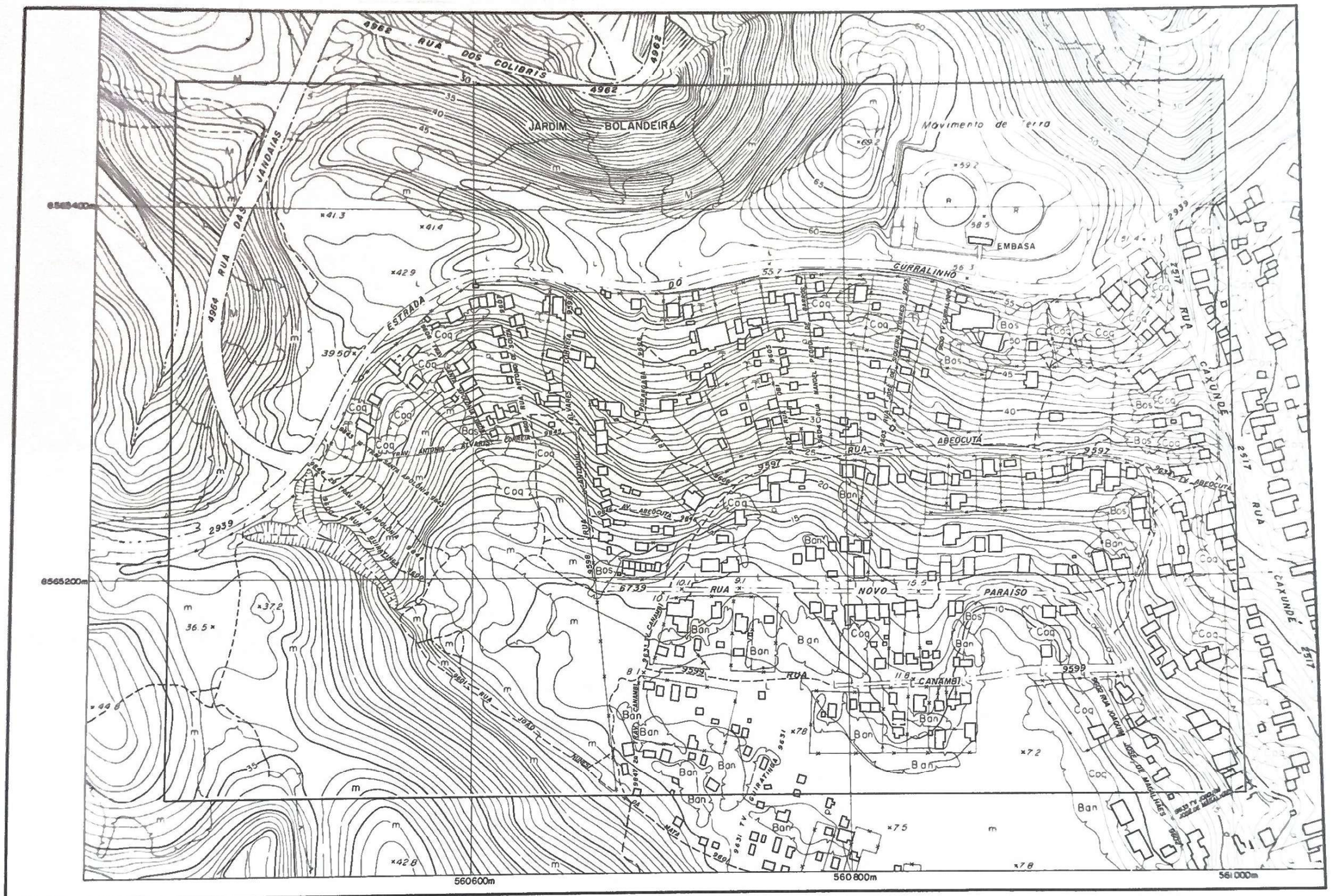

0m 20 40 60 80 100

ESCALA 1:2000

BASE CARTOGRÁFICA Sistema Cartográfico SICAR / 1982
ORIGEM DA UTM 500 km W 39° 10 000 km S do Equador

ARTICULAÇÃO DA FOLHA		
150263	150264	151143
150265	150266	151145
150431	150432	151311

SITUAÇÃO		
MUNICÍPIO/SUBDISTRITO	ZONA DE INFORMAÇÃO	
SALVADOR Amaralina	31	
FOLHA SICAR NÚMERO 150260		

0m 20 40 60 80 100

ESCALA 1:2000

BASE CARTOGRÁFICA Sistema Cartográfico SICAR / 1982
ORIGEM DA UTM 500 km W 39° 10 000 km S do Equador

FOLHA 150 311

CONDER
SIM-SISTEMA DE INFORMAÇÃO METROPOLITANA
CTM-CADASTRO TÉCNICO METROPOLITANO

SECRETARIA DO PLANEJAMENTO, CIÊNCIA E TECNOLOGIA
COMPANHIA DE DESENVOLVIMENTO DA REGIÃO METROPOLITANA DE SALVADOR
GERÊNCIA DE INFORMAÇÃO-COORDENAÇÃO DO SISTEMA CARTOGRÁFICO
PREFEITURA MUNICIPAL DO SALVADOR
SECRETARIA DE FINANÇAS-COMISSÃO DE IMPLANTAÇÃO DA NUMERAÇÃO MÉTRICA LINEAR

FOLHA 150 311

CONDER
SIM-SISTEMA DE INFORMAÇÃO METROPOLITANA
CTM-CADASTRO TÉCNICO METROPOLITANO

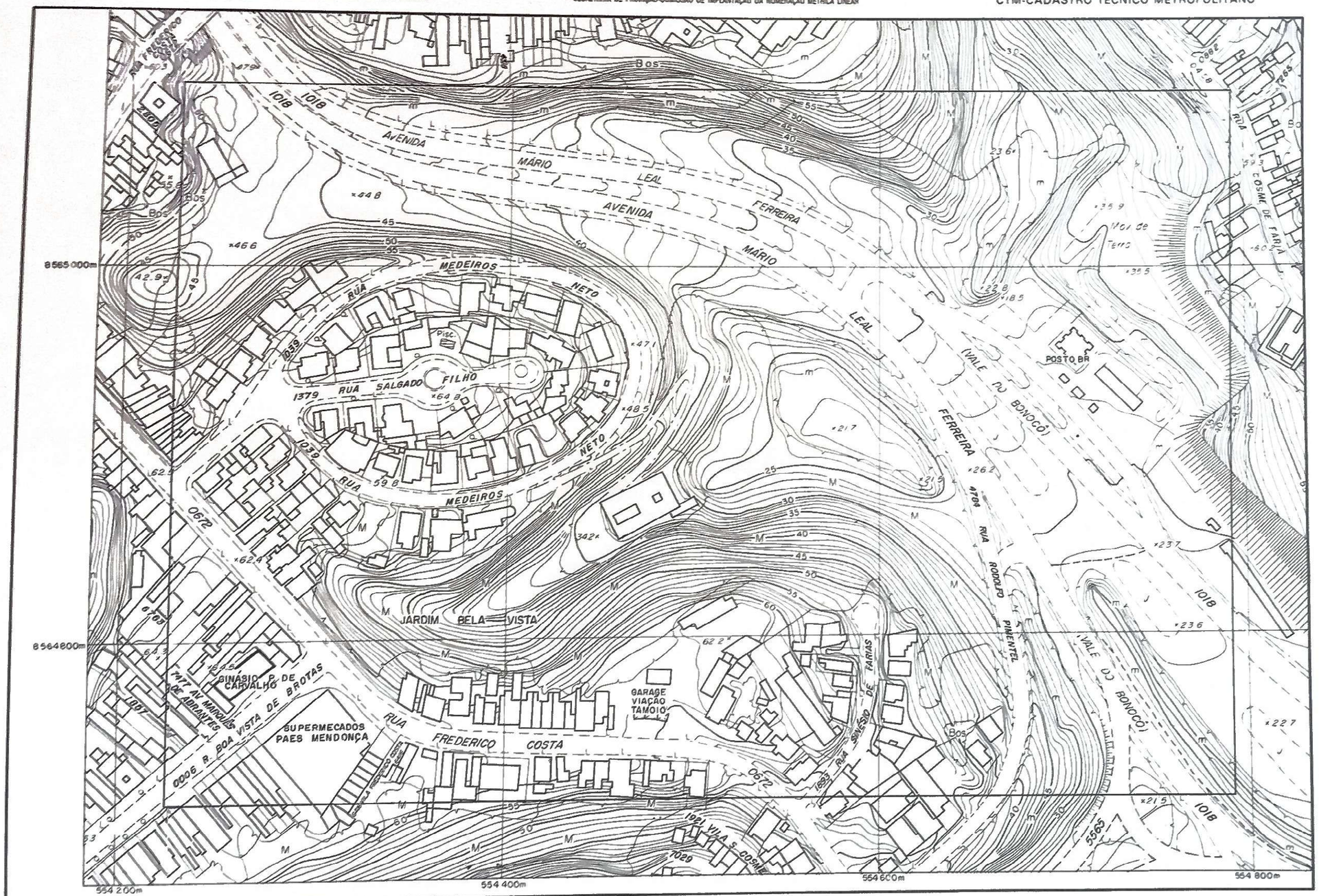

0m 20 40 60 80 100
ESCALA 1:2000

BASE CARTOGRÁFICA Sistema Cartográfico SICAR / 1982
ORIGEM DA UTM 500 km W 39°. 10 000 km S do Equador

ARTICULAÇÃO DA FOLHA		
149266	150145	150146
149432	150 311	150312
149434	150 313	150 314

SITUAÇÃO		
MUNICÍPIO/SUBDISTRITO	ZONA DE INFORMAÇÃO	
SALVADOR Brotas	18	26
FOLHA SICAR NÚMERO 150 310	27	

0m 20 40 60 80 100
ESCALA 1:2000

BASE CARTOGRÁFICA Sistema Cartográfico - SICAR / 1982
ORIGEM DA UTM 500 km W 39° 10 000 km S do Equador

FOLHA 150312

CONDER
SIM-SISTEMA DE INFORMAÇÃO METROPOLITANA
CTM-CADASTRO TÉCNICO METROPOLITANO

SECRETARIA DO PLANEJAMENTO, CIÊNCIA E TECNOLOGIA
COMPANHIA DE DESENVOLVIMENTO DA REGIÃO METROPOLITANA DE SALVADOR
GERÊNCIA DE INFORMAÇÃO-COORDENAÇÃO DO SISTEMA CARTOGRÁFICO
PREFEITURA MUNICIPAL DO SALVADOR
SECRETARIA DE FINANÇAS-COMISSÃO DE IMPLANTAÇÃO DA NUMERAÇÃO MÉTRICA LINEAR

FOLHA 150312

CONDER
SIM-SISTEMA DE INFORMAÇÃO METROPOLITANA
CTM-CADASTRO TÉCNICO METROPOLITANO

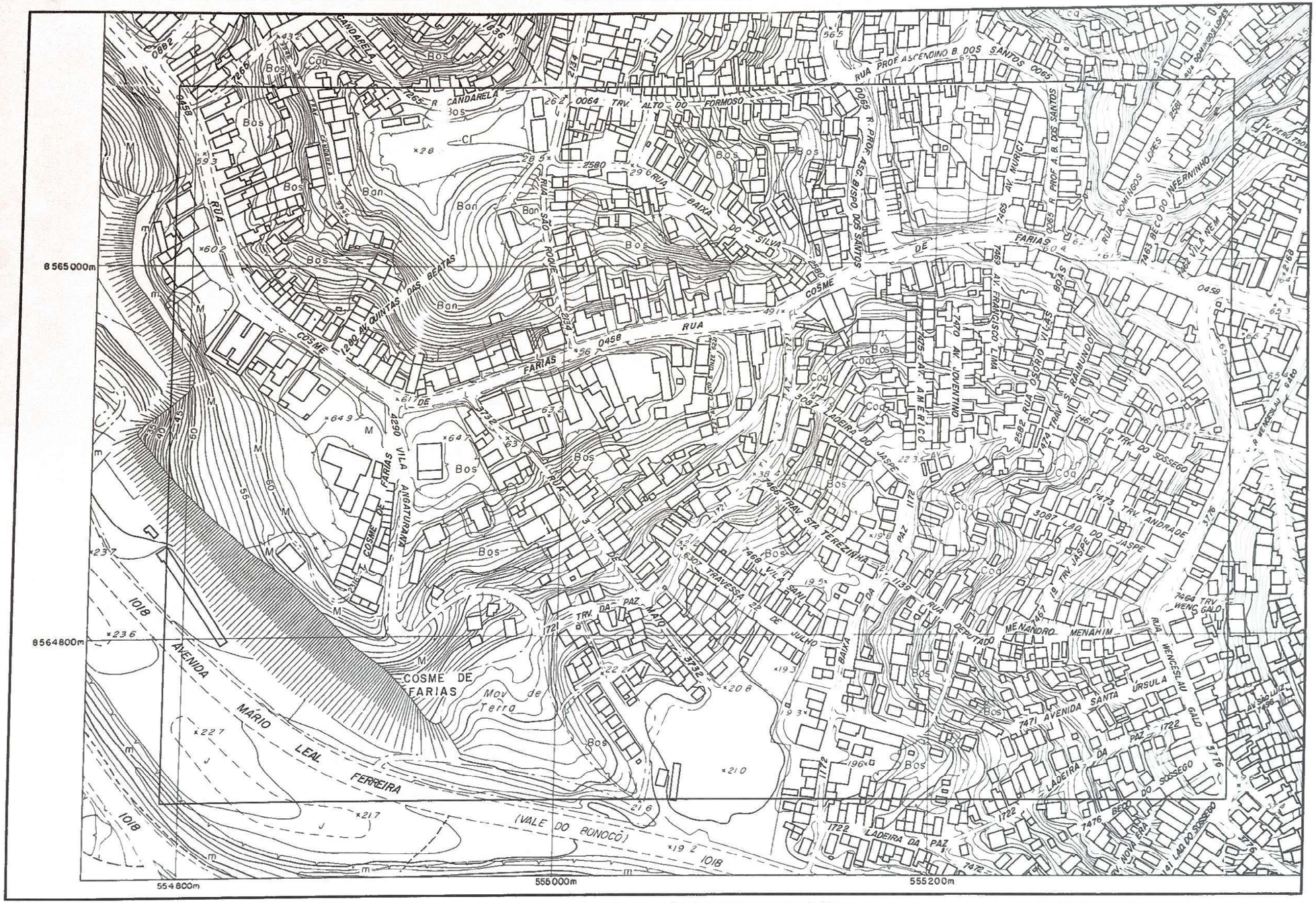

0m 20 40 60 80 100
ESCALA 1:2000

BASE CARTOGRAFICA Sistema Cartográfico SICAR / 1982
ORIGEM DA UTM 500 km W 39° 10 000 km S do Equador

ARTICULAÇÃO DA FOLHA		
150145	150146	150155
150311	150312	150321
150313	150314	150323

SITUAÇÃO		
MUNICÍPIO/SUBDISTRITO	ZONA DE INFORMAÇÃO	
SALVADOR	27	
Brotas		
FOLHA SICAR NÚMERO 150310		

0m 20 40 60 80 100
ESCALA 1:2000

BASE CARTOGRAFICA Sistema Cartográfico SICAR / 1982
ORIGEM DA UTM 500 km W 39° 10 000 km S do Equador

FOLHA 150313

CONDER
SIM-SISTEMA DE INFORMAÇÃO METROPOLITANA
CTM-CADASTRO TÉCNICO METROPOLITANO

SECRETARIA DO PLANEJAMENTO CIÊNCIA E TECNOLOGIA
COMPANHIA DE DESENVOLVIMENTO DA REGIÃO METROPOLITANA DE SALVADOR
GERÊNCIA DE INFORMAÇÃO-COORDENAÇÃO DO SISTEMA CARTOGRÁFICO
PREFEITURA MUNICIPAL DO SALVADOR
SECRETARIA DE FINANÇAS-COMISSÃO DE IMPLANTAÇÃO DA NUMERAÇÃO MÉTRICA LINEAR

FOLHA 150313

CONDER
SIM-SISTEMA DE INFORMAÇÃO METROPOLITANA
CTM-CADASTRO TÉCNICO METROPOLITANO

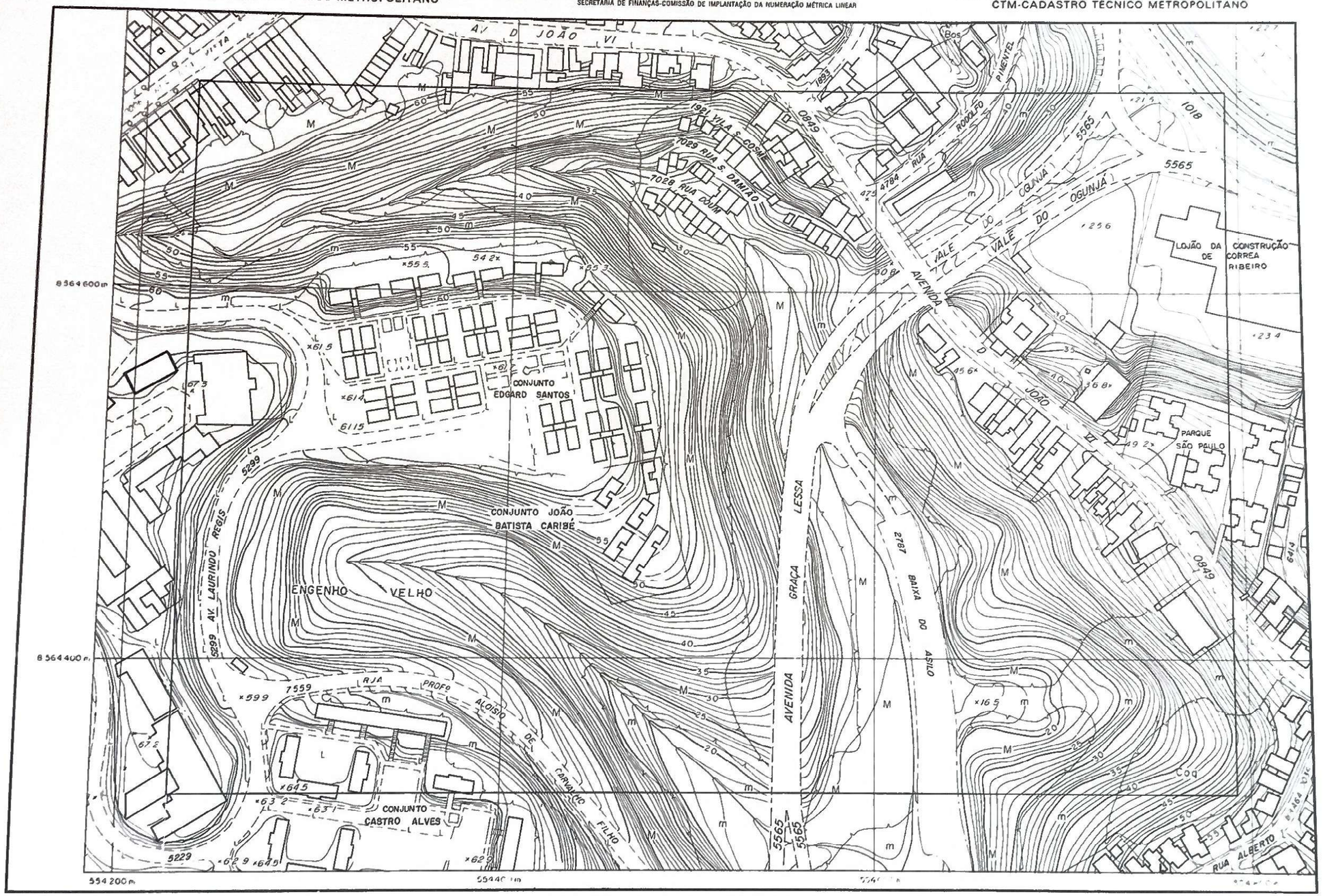

0m 20 40 60 80 100
ESCALA 1:2000

BASE CARTOGRÁFICA Sistema Cartográfico SICAR / 1982
ORIGEM DA UTM 500 km W 39° 10 000 km S do Equador

ARTICULAÇÃO DA FOLHA		
149432	150311	150312
149434	150313	150314
149436	150315	150316

SITUAÇÃO		
MUNICÍPIO/SUBDISTRITO	ZONA DE INFORMAÇÃO	
SALVADOR		
BROTAS	18	19
FOLHA SICAR NÚMERO 150310		

0m 20 40 60 80 100
ESCALA 1:2000

BASE CARTOGRÁFICA Sistema Cartográfico SICAR / 1982
ORIGEM DA UTM 500 km W 39° 10 000 km S do Equador

FOLHA 150 314

CONDER
SIM-SISTEMA DE INFORMAÇÃO METROPOLITANA
CTM-CADASTRO TÉCNICO METROPOLITANO

SECRETARIA DO PLANEJAMENTO, CIÊNCIA E TECNOLOGIA
COMPANHIA DE DESENVOLVIMENTO DA REGIÃO METROPOLITANA DE SALVADOR
GERÊNCIA DE INFORMAÇÃO-COORDENAÇÃO DO SISTEMA CARTOGRÁFICO
PREFEITURA MUNICIPAL DO SALVADOR
SECRETARIA DE FINANÇAS-COMISSÃO DE IMPLANTAÇÃO DA NUMERAÇÃO MÉTRICA LINEAR

FOLHA 150 314

CONDER
SIM-SISTEMA DE INFORMAÇÃO METROPOLITANA
CTM-CADASTRO TÉCNICO METROPOLITANO

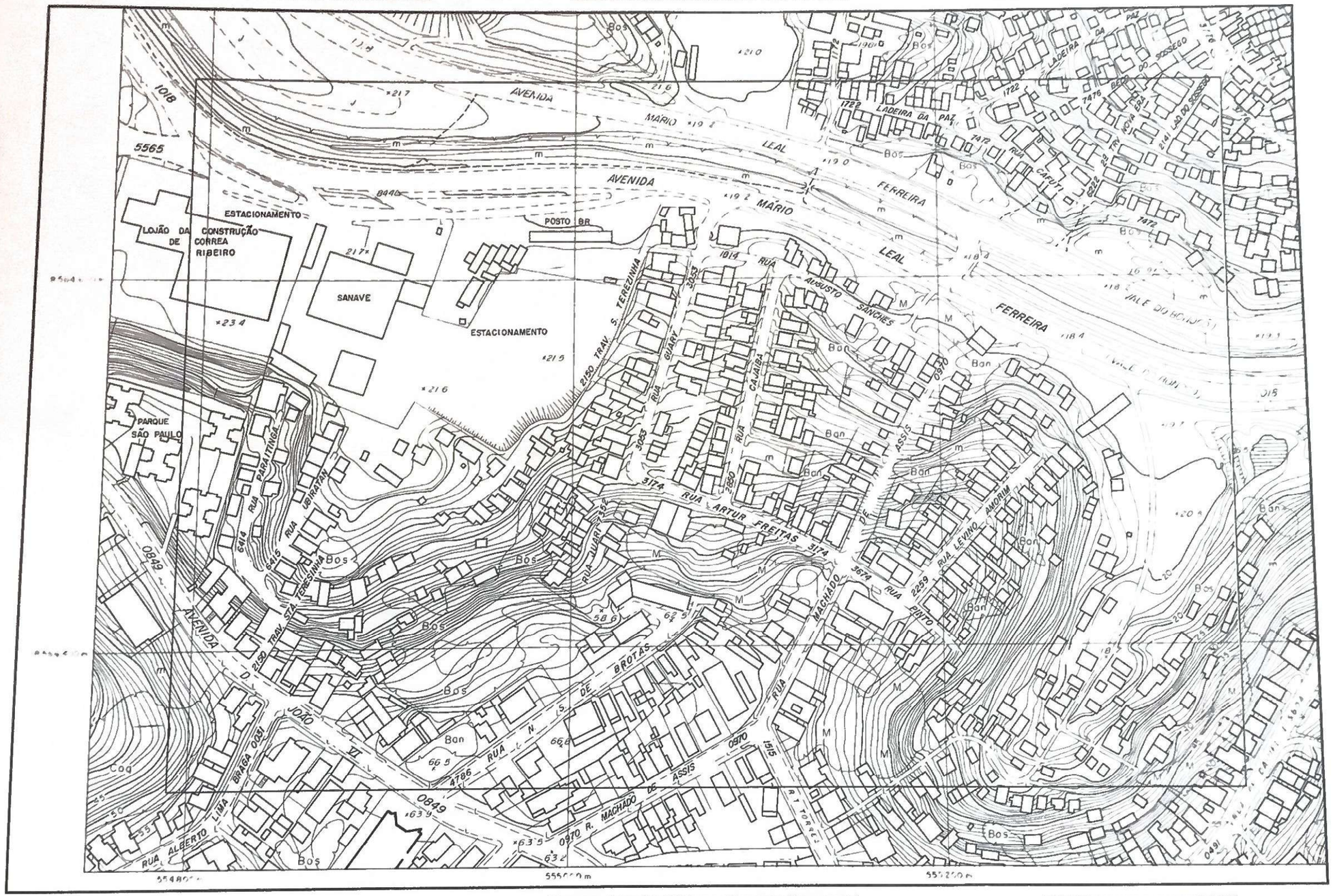

0m 20 40 60 80 100

ESCALA 1:2000

BASE CARTOGRÁFICA Sistema Cartográfico SICAR / 1982
ORIGEM DA UTM 500 km W 39° 10 000 km S do Equador

ARTICULAÇÃO DA FOLHA		
150311	150312	150321
150313	150314	150323
150315	150316	150325

SITUAÇÃO		
MUNICÍPIO/SUBDISTRITO	ZONA DE INFORMAÇÃO	
SALVADOR		
Brotas	19	27
FOLHA SICAR NÚMERO 150 310		

0m 20 40 60 80 100

ESCALA 1:2000

BASE CARTOGRÁFICA Sistema Cartográfico SICAR / 1982
ORIGEM DA UTM 500 km W 39° 10 000 km S do Equador

FOLHA 150 315

CONDER
SIM-SISTEMA DE INFORMAÇÃO METROPOLITANA
CTM-CADASTRO TÉCNICO METROPOLITANO

SECRETARIA DO PLANEJAMENTO, CIÊNCIA E TECNOLOGIA
COMPANHIA DE DESENVOLVIMENTO DA REGIÃO METROPOLITANA DE SALVADOR
GERÊNCIA DE INFORMAÇÃO-COORDENAÇÃO DO SISTEMA CARTOGRÁFICO
PREFEITURA MUNICIPAL DO SALVADOR
SECRETARIA DE FINANÇAS-COMISSÃO DE IMPLANTAÇÃO DA NUMERAÇÃO MÉTRICA LINEAR

FOLHA 150 315

CONDER
SIM-SISTEMA DE INFORMAÇÃO METROPOLITANA
CTM-CADASTRO TÉCNICO METROPOLITANO

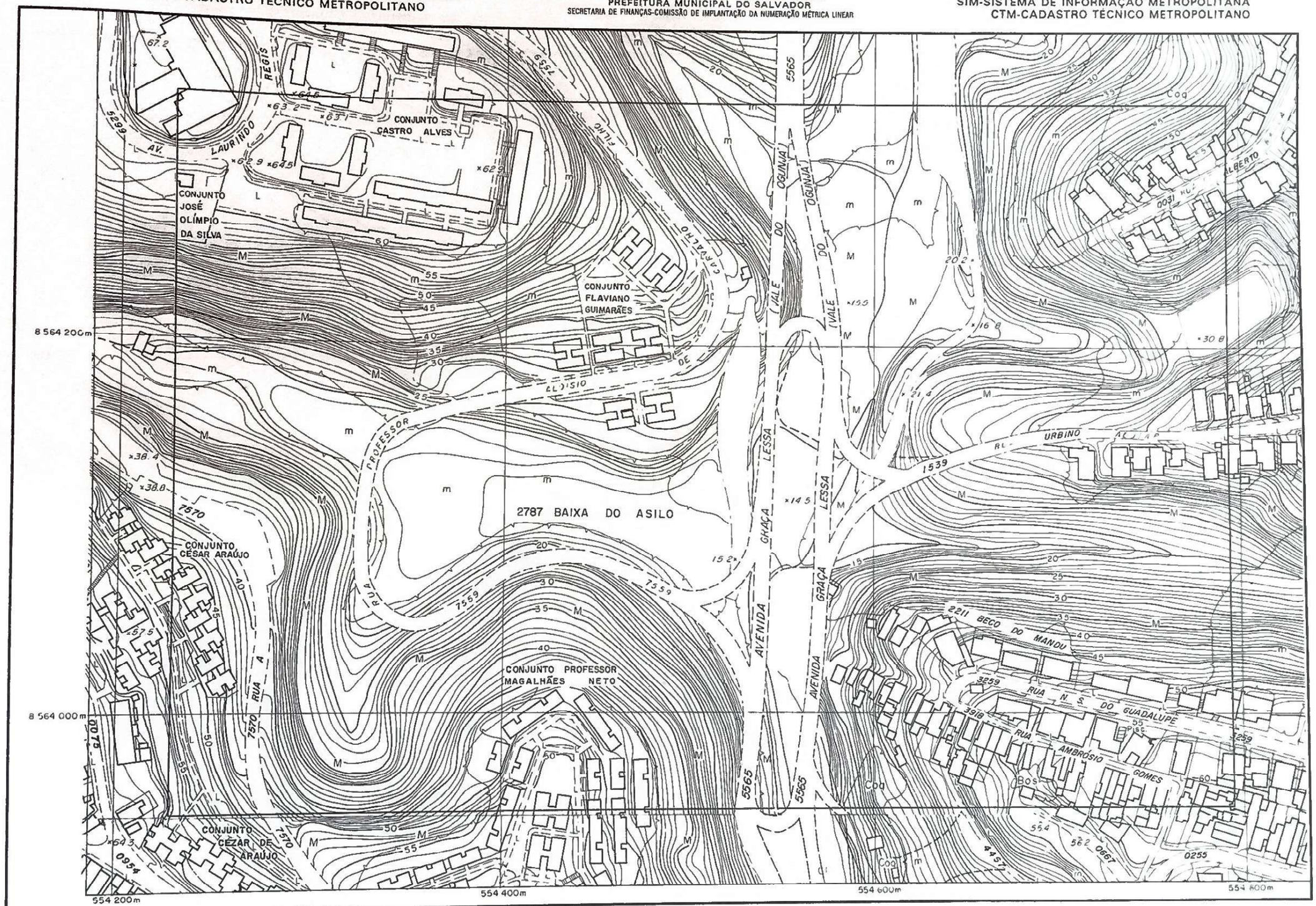

0m 20 40 60 80 100

ESCALA 1:2000

BASE CARTOGRÁFICA Sistema Cartográfico SICAR / 1982
ORIGEM DA UTM 500 km W 39°, 10 000 km S do Equador

ARTICULAÇÃO DA FOLHA		
149434	150313	150314
149436	150315	150316
149462	150341	150342

SITUAÇÃO		
MUNICÍPIO/SUBDISTRITO	ZONA DE INFORMAÇÃO	
SALVADOR Bretas	18	19
FOLHA SICAR NÚMERO 150 310		

0m 20 40 60 80 100

ESCALA 1:2000

BASE CARTOGRÁFICA Sistema Cartográfico SICAR / 1982
ORIGEM DA UTM 500 km W 39° 10 000 km S do Equador

FOLHA 150316

CONDER
SIM-SISTEMA DE INFORMAÇÃO METROPOLITANA
CTM-CADASTRO TÉCNICO METROPOLITANO

SECRETARIA DO PLANEJAMENTO, CIÊNCIA E TECNOLOGIA
COMPANHIA DE DESENVOLVIMENTO DA REGIÃO METROPOLITANA DE SALVADOR
GERÊNCIA DE INFORMAÇÃO-COORDENAÇÃO DO SISTEMA CARTOGRÁFICO
PREFEITURA MUNICIPAL DO SALVADOR
SECRETARIA DE FINANÇAS-COMISSÃO DE IMPLANTAÇÃO DA NUMERAÇÃO MÉTRICA LINEAR

FOLHA 150316

CONDER
SIM-SISTEMA DE INFORMAÇÃO METROPOLITANA
CTM-CADASTRO TÉCNICO METROPOLITANO

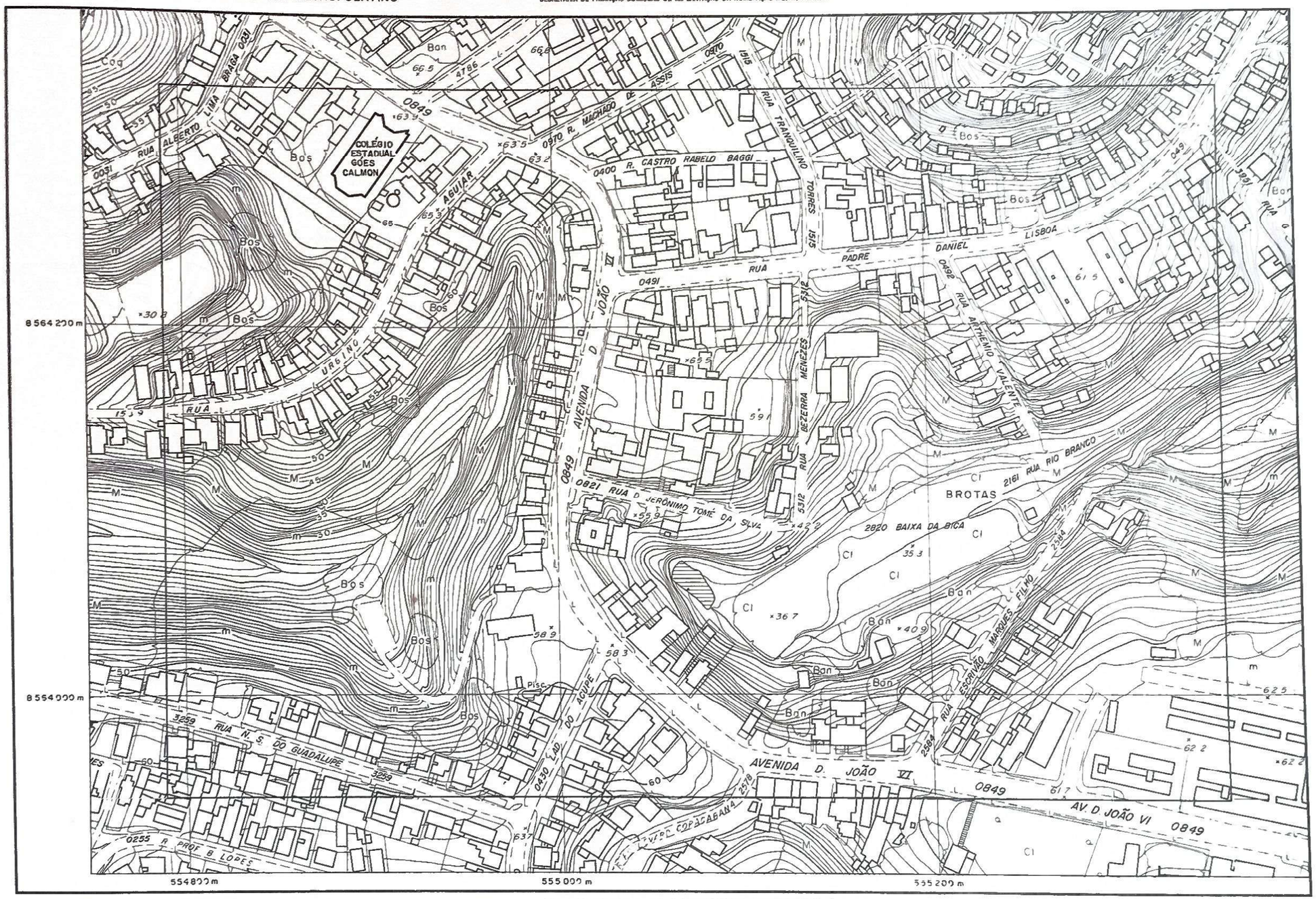

0m 20 40 60 80 100

ESCALA 1:2000

BASE CARTOGRÁFICA Sistema Cartográfico SICAR / 1982
ORIGEM DA UTM 500 km W 39° 10 000 km S do Equador

ARTICULAÇÃO DA FOLHA		
150313	150314	150323
150315	150316	150325
150341	150342	150351

SITUAÇÃO		
MUNICÍPIO/SUBDISTRITO	ZONA DE INFORMAÇÃO	
SALVADOR BROTAS	19	
FOLHA SICAR NÚMERO 150310		

0m 20 40 60 80 100

ESCALA 1:2000

BASE CARTOGRÁFICA Sistema Cartográfico - SICAR / 1982
ORIGEM DA UTM 500 km W 39° 10 000 km S do Equador

FOLHA 150 321

CONDER
SIM-SISTEMA DE INFORMAÇÃO METROPOLITANA
CTM-CADASTRO TÉCNICO METROPOLITANO

SECRETARIA DO PLANEJAMENTO, CIÊNCIA E TECNOLOGIA
COMPANHIA DE DESENVOLVIMENTO DA REGIÃO METROPOLITANA DE SALVADOR
GERÊNCIA DE INFORMAÇÃO-COORDENAÇÃO DO SISTEMA CARTOGRÁFICO
PREFEITURA MUNICIPAL DO SALVADOR
SECRETARIA DE FINANÇAS-COMISSÃO DE IMPLANTAÇÃO DA NUMERAÇÃO MÉTRICA LINEAR

FOLHA 150 321

CONDER
SIM-SISTEMA DE INFORMAÇÃO METROPOLITANA
CTM-CADASTRO TÉCNICO METROPOLITANO

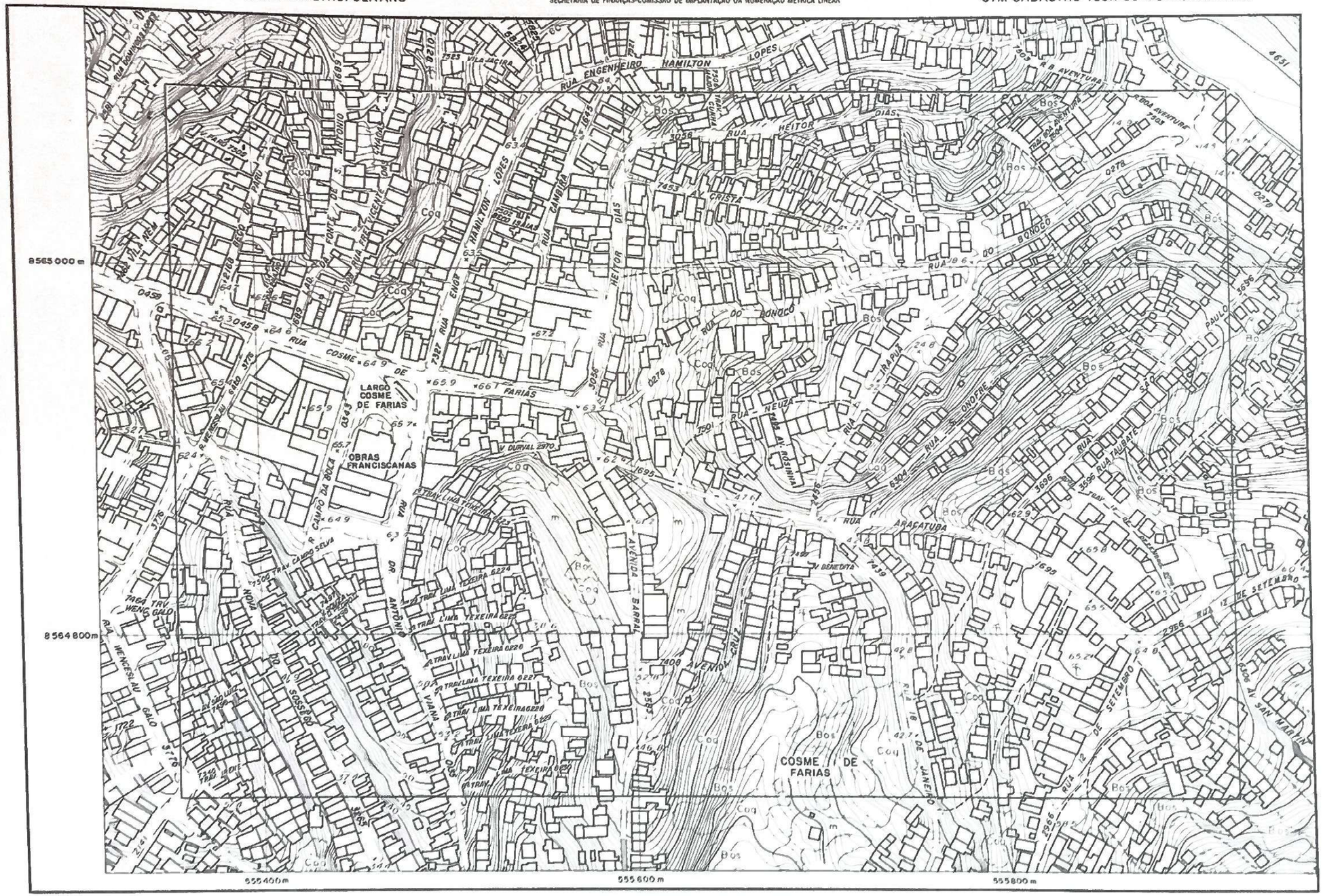

0m 20 40 60 80 100

ESCALA 1:2000

BASE CARTOGRÁFICA Sistema Cartográfico SICAR / 1982
ORIGEM DA UTM 500 km W 39° 10.000 km S do Equador

ARTICULAÇÃO DA FOLHA		
150146	150155	150156
150312	150321	150322
150314	150323	150324

SITUAÇÃO		
MUNICÍPIO/SUBDISTRITO	ZONA DE INFORMAÇÃO	
SALVADOR Brotas	27	
FOLHA SICAR NÚMERO 150320		

0m 20 40 60 80 100

ESCALA 1:2000

BASE CARTOGRÁFICA Sistema Cartográfico SICAR / 1982
ORIGEM DA UTM 500 km W 39° 10.000 km S do Equador

FOLHA 150322

CONDER
SIM-SISTEMA DE INFORMAÇÃO METROPOLITANA
CTM-CADASTRO TÉCNICO METROPOLITANO

SECRETARIA DO PLANEJAMENTO, CIÊNCIA E TECNOLOGIA
COMPANHIA DE DESENVOLVIMENTO DA REGIÃO METROPOLITANA DE SALVADOR
GERÊNCIA DE INFORMAÇÃO-COORDENAÇÃO DO SISTEMA CARTOGRÁFICO
PREFEITURA MUNICIPAL DO SALVADOR
SECRETARIA DE FINANÇAS-COMISSÃO DE IMPLANTAÇÃO DA NUMERAÇÃO MÉTRICA LINEAR

FOLHA 150322

CONDER
SIM-SISTEMA DE INFORMAÇÃO METROPOLITANA
CTM-CADASTRO TÉCNICO METROPOLITANO

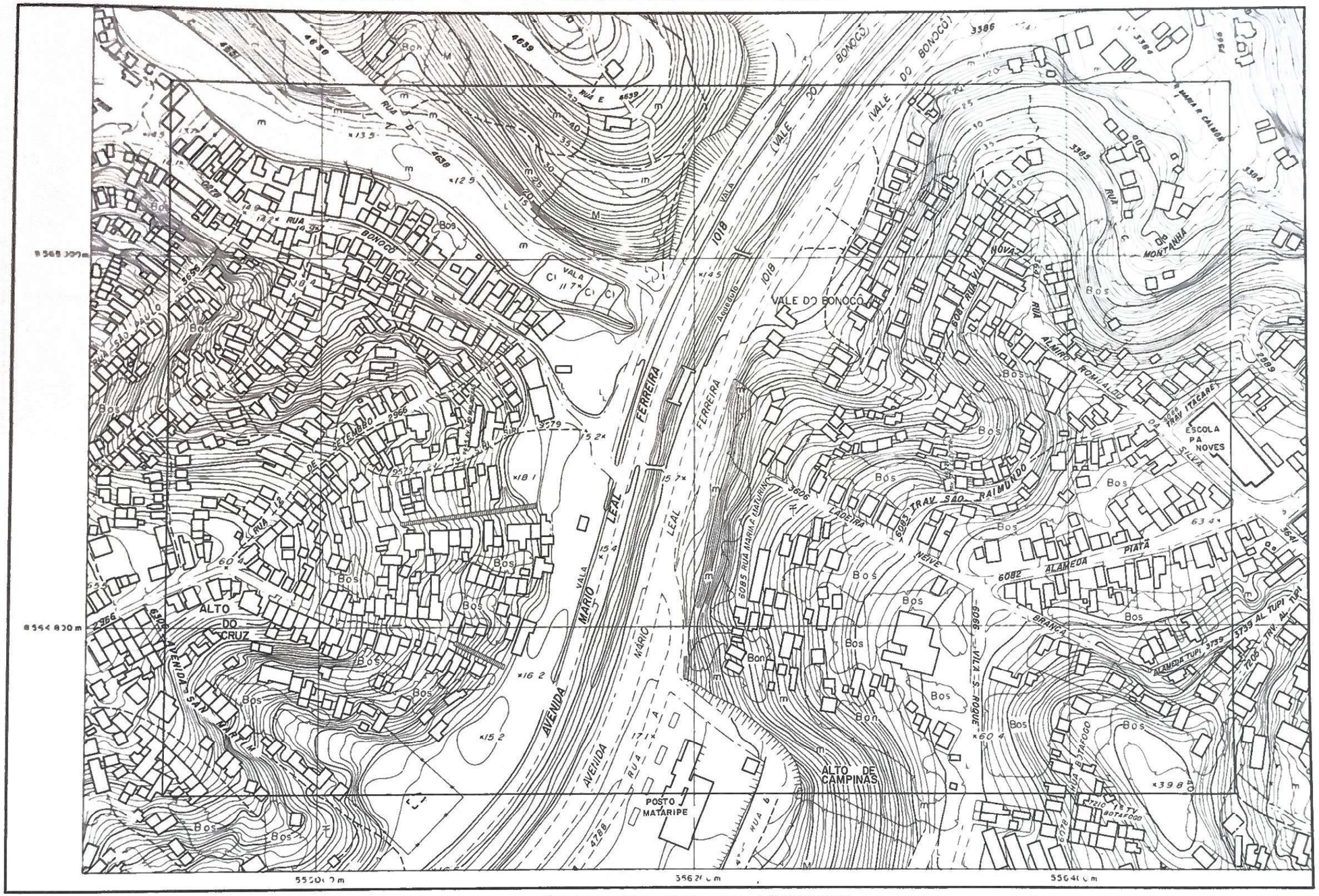

0m 20 40 60 80 100

ESCALA 1:2000

BASE CARTOGRÁFICA Sistema Cartográfico SICAR / 1982
ORIGEM DA UTM 500 km W 39° 10 000 km S do Equador

ARTICULAÇÃO DA FOLHA		
150155	150156	150165
150321	150322	150331
150323	150324	150333

SITUAÇÃO		
MUNICÍPIO/SUBDISTRITO	ZONA DE INFORMAÇÃO	
SALVADOR Brotas	20	27
FOLHA SICAR NÚMERO 150 320	28	

0m 20 40 60 80 100

ESCALA 1:2000

BASE CARTOGRÁFICA Sistema Cartográfico - SICAR / 1982
ORIGEM DA UTM 500 km W 39° 10 000 km S do Equador

FOLHA 150 323

CONDER
SIM-SISTEMA DE INFORMAÇÃO METROPOLITANA
CTM-CADASTRO TÉCNICO METROPOLITANO

SECRETARIA DO PLANEJAMENTO, CIÊNCIA E TECNOLOGIA
COMPANHIA DE DESENVOLVIMENTO DA REGIÃO METROPOLITANA DE SALVADOR
GERÊNCIA DE INFORMAÇÃO-COORDENAÇÃO DO SISTEMA CARTOGRÁFICO
PREFEITURA MUNICIPAL DO SALVADOR
SECRETARIA DE FINANÇAS-COMISSÃO DE IMPLANTAÇÃO DA NUMERAÇÃO MÉTRICA LINEAR

FOLHA 150 323

CONDER
SIM-SISTEMA DE INFORMAÇÃO METROPOLITANA
CTM-CADASTRO TÉCNICO METROPOLITANO

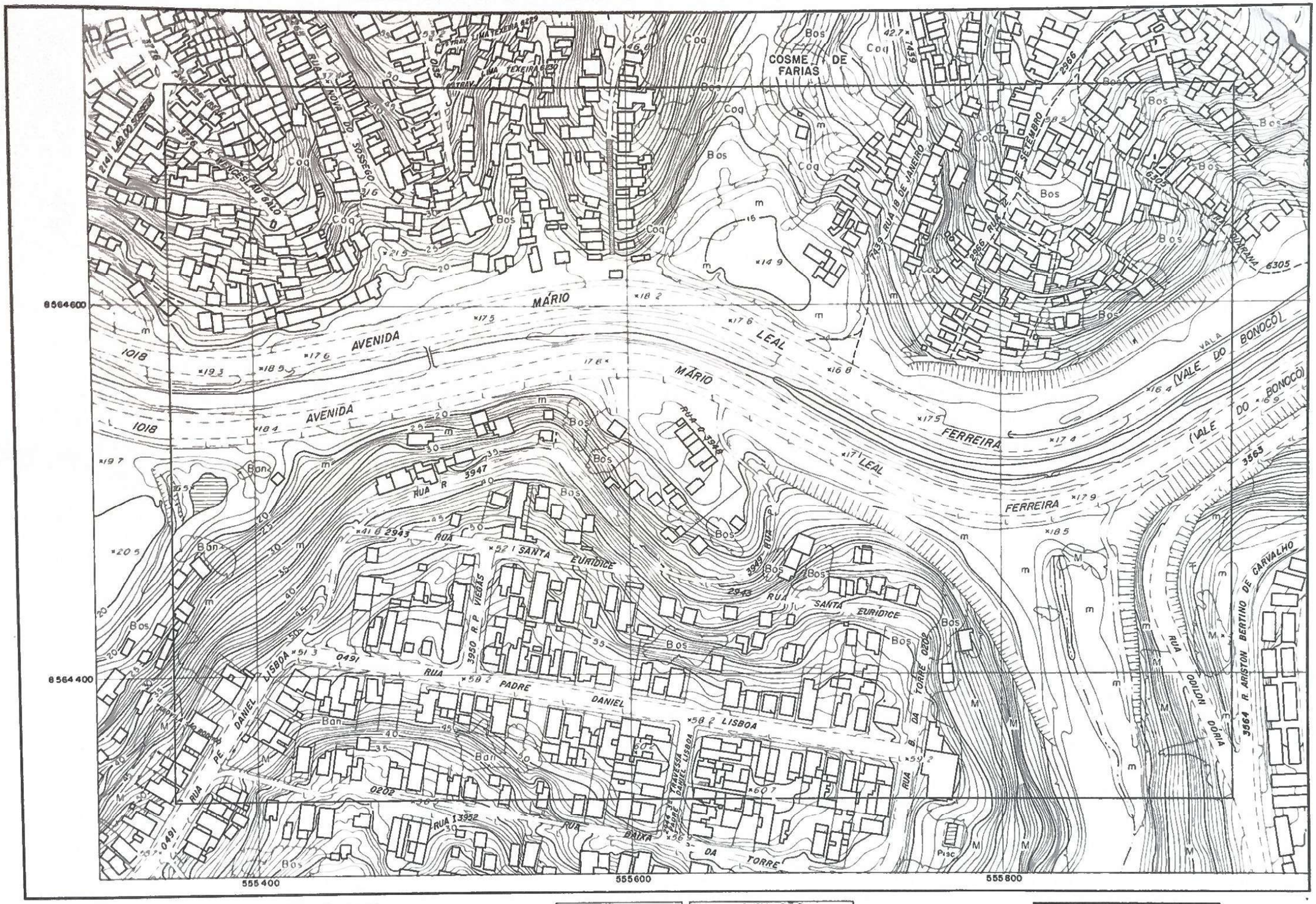

0m 20 40 60 80 100
ESCALA 1:2000

BASE CARTOGRÁFICA Sistema Cartográfico SICAR / 1982
ORIGEM DA UTM 500 km W 39° 10 000 km S do Equador

ARTICULAÇÃO DA FOLHA		
150312	150321	150322
150314	150323	150324
150316	150325	150326

SITUAÇÃO		
MUNICÍPIO/SUBDISTRITO	ZONA DE INFORMAÇÃO	
SALVADOR		
Brotas	19	20
FOLHA SICAR NÚMERO 150320	27	

0m 20 40 60 80 100
ESCALA 1:2000

BASE CARTOGRÁFICA Sistema Cartográfico - SICAR / 1982
ORIGEM DA UTM 500 km W 39° 10 000 km S do Equador

FOLHA 150324

CONDER
SIM-SISTEMA DE INFORMAÇÃO METROPOLITANA
CTM-CADASTRO TÉCNICO METROPOLITANO

SECRETARIA DO PLANEJAMENTO, CIÊNCIA E TECNOLOGIA
COMPANHIA DE DESENVOLVIMENTO DA REGIÃO METROPOLITANA DE SALVADOR
GERÊNCIA DE INFORMAÇÃO-COORDENAÇÃO DO SISTEMA CARTOGRÁFICO
PREFEITURA MUNICIPAL DO SALVADOR
SECRETARIA DE FINANÇAS-COMISSÃO DE IMPLANTAÇÃO DA NUMERAÇÃO MÉTRICA LINEAR

FOLHA 150324

CONDER
SIM-SISTEMA DE INFORMAÇÃO METROPOLITANA
CTM-CADASTRO TÉCNICO METROPOLITANO

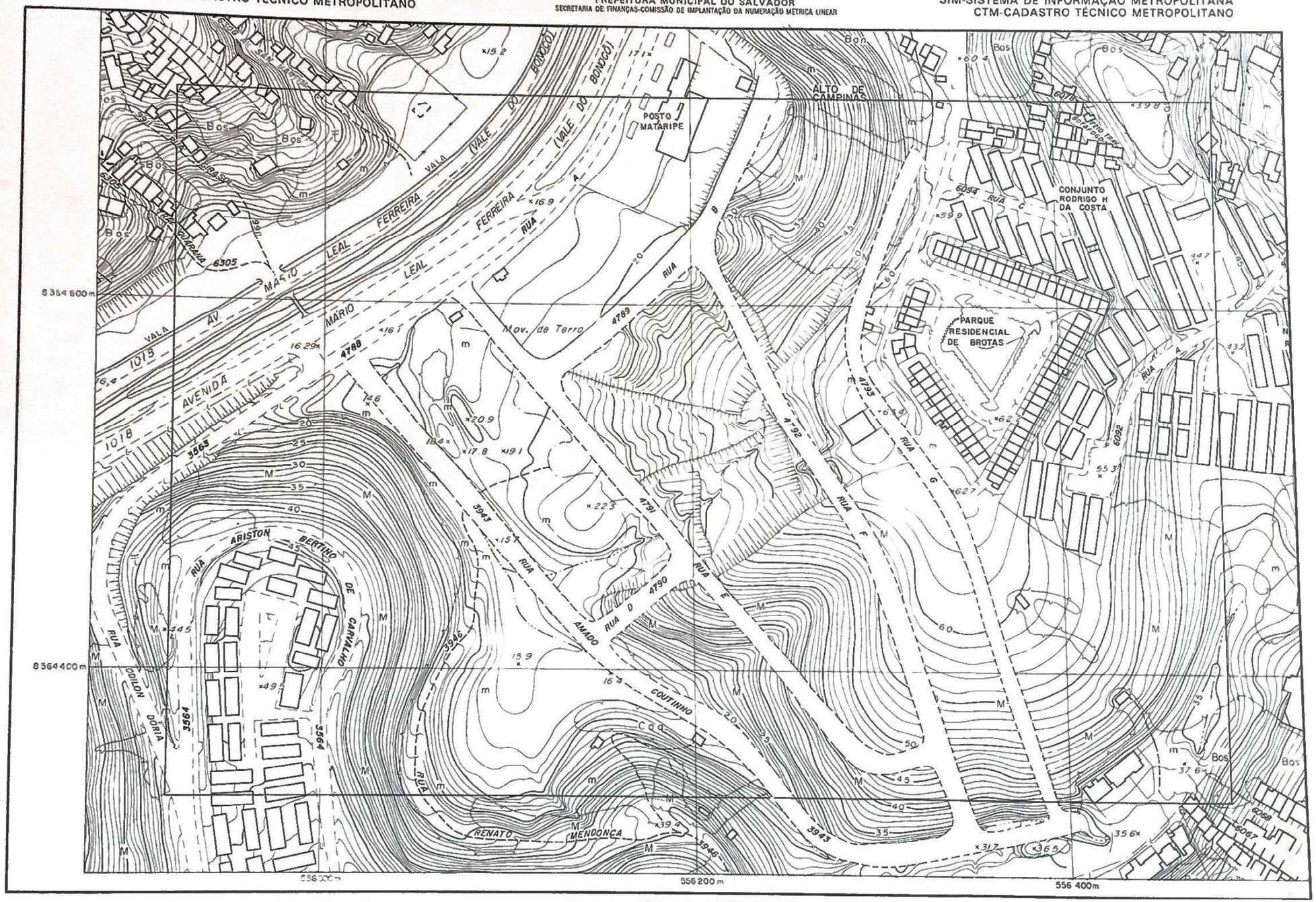

0m 20 40 60 80 100
ESCALA 1:2000

BASE CARTOGRÁFICA Sistema Cartográfico SICAR / 1982
ORIGEM DA UTM 500 km W 39° 10 000 km S do Equador

ARTICULAÇÃO DA FOLHA		
150321	150322	150331
150323	150324	150333
150325	150326	150335

SITUAÇÃO		
MUNICÍPIO/SUBDISTRITO	ZONA DE INFORMAÇÃO	
SALVADOR		
Brotas	20	27
FOLHA SICAR NÚMERO 150 320		

0m 20 40 60 80 100
ESCALA 1:2000

BASE CARTOGRÁFICA Sistema Cartográfico SICAR / 1982
ORIGEM DA UTM 500 km W 39° 10 000 km S do Equador

FOLHA 150325

CONDER
SIM-SISTEMA DE INFORMAÇÃO METROPOLITANA
CTM-CADASTRO TÉCNICO METROPOLITANO

SECRETARIA DO PLANEJAMENTO, CIÊNCIA E TECNOLOGIA
COMPANHIA DE DESENVOLVIMENTO DA REGIÃO METROPOLITANA DE SALVADOR
GERÊNCIA DE INFORMAÇÃO-COORDENAÇÃO DO SISTEMA CARTOGRÁFICO
PREFEITURA MUNICIPAL DO SALVADOR
SECRETARIA DE FINANÇAS-COMISSÃO DE IMPLANTAÇÃO DA NUMERAÇÃO MÉTRICA LINEAR

FOLHA 150325

CONDER
SIM-SISTEMA DE INFORMAÇÃO METROPOLITANA
CTM-CADASTRO TÉCNICO METROPOLITANO

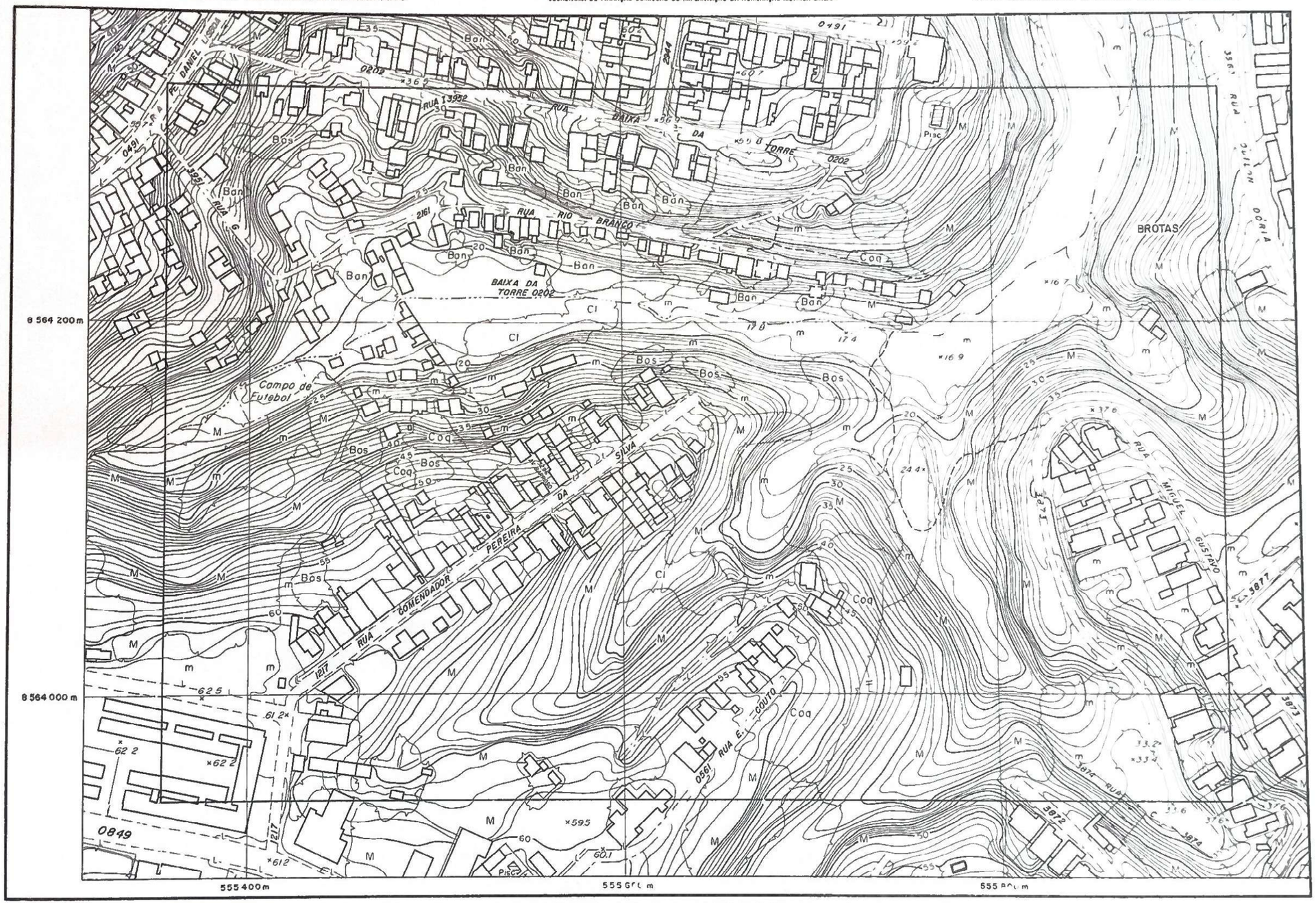

0m 20 40 60 80 100

ESCALA 1:2000

BASE CARTOGRÁFICA Sistema Cartográfico SICAR / 1982
ORIGEM DA UTM 500 km W 39°, 10 000 km S do Equador

ARTICULAÇÃO DA FOLHA		
150314	150323	150324
150316	150325	150326
150342	150351	150352

SITUAÇÃO		
MUNICÍPIO/SUBDISTRITO	ZONA DE INFORMAÇÃO	
SALVADOR	19	20
BROTAS		
FOLHA SICAR NÚMERO		

0m 20 40 60 80 100

ESCALA 1:2000

BASE CARTOGRÁFICA Sistema Cartográfico SICAR / 1982
ORIGEM DA UTM 500 km W 39° 10 000 km S do Equador

FOLHA 150326

CONDER
SIM-SISTEMA DE INFORMAÇÃO METROPOLITANA
CTM-CADASTRO TÉCNICO METROPOLITANO

SECRETARIA DO PLANEJAMENTO, CIÊNCIA E TECNOLOGIA
COMPANHIA DE DESENVOLVIMENTO DA REGIÃO METROPOLITANA DE SALVADOR
GERÊNCIA DE INFORMAÇÃO-COORDENAÇÃO DO SISTEMA CARTOGRÁFICO
PREFEITURA MUNICIPAL DO SALVADOR
SECRETARIA DE FINANÇAS-COMISSÃO DE IMPLANTAÇÃO DA NUMERAÇÃO MÉTRICA LINEAR

FOLHA 150326

CONDER
SIM-SISTEMA DE INFORMAÇÃO METROPOLITANA
CTM-CADASTRO TÉCNICO METROPOLITANO

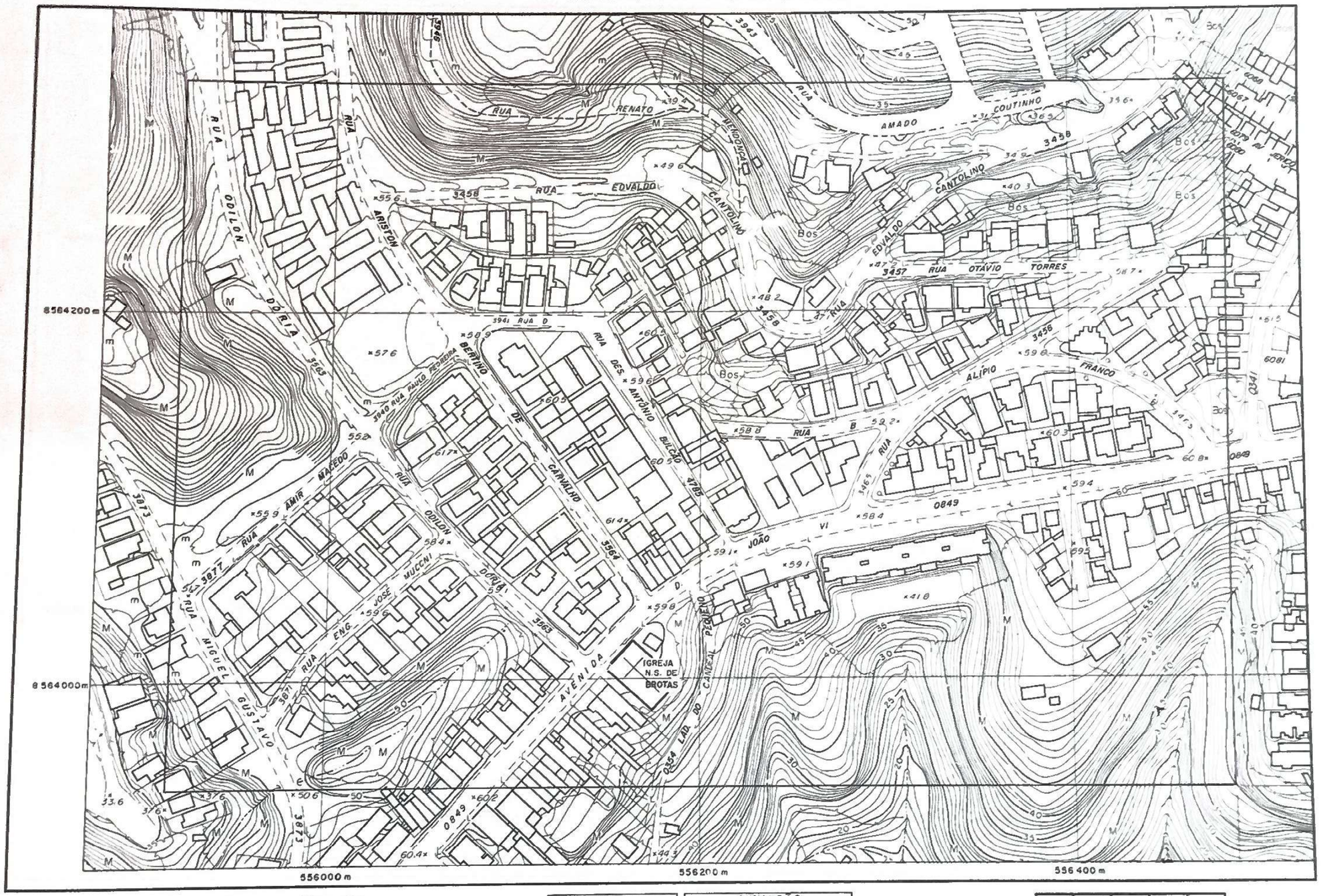

BASE CARTOGRÁFICA Sistema Cartográfico SICAR / 1982
ORIGEM DA UTM 500 km W 39° 10 000 km S do Equador

ARTICULAÇÃO DA FOLHA		
150323	150324	150333
150325	150326	150335
150351	150352	150361

SITUAÇÃO		
MUNICÍPIO/SUBDISTRITO	ZONA DE INFORMAÇÃO	
SALVADOR Brotas	13	20
FOLHA SICAR NÚMERO 150320		

0m 20 40 60 80 100
ESCALA 1:2000

BASE CARTOGRÁFICA Sistema Cartográfico SICAR / 1982
ORIGEM DA UTM 500 km W 39° 10 000 km S do Equador

FOLHA 150 331

CONDER
SIM-SISTEMA DE INFORMAÇÃO METROPOLITANA
CTM-CADASTRO TÉCNICO METROPOLITANO

SECRETARIA DO PLANEJAMENTO, CIÊNCIA E TECNOLOGIA
COMPANHIA DE DESENVOLVIMENTO DA REGIÃO METROPOLITANA DE SALVADOR
GERÊNCIA DE INFORMAÇÃO-COORDENAÇÃO DO SISTEMA CARTOGRÁFICO
PREFEITURA MUNICIPAL DO SALVADOR
SECRETARIA DE FINANÇAS-COMISSÃO DE IMPLANTAÇÃO DA NUMERAÇÃO MÉTRICA LINEAR

FOLHA 150 331

CONDER
SIM-SISTEMA DE INFORMAÇÃO METROPOLITANA
CTM-CADASTRO TÉCNICO METROPOLITANO

0m 20 40 60 80 100
ESCALA 1:2000

BASE CARTOGRÁFICA Sistema Cartográfico SICAR / 1982
ORIGEM DA UTM 500 km W 39°. 10 000 km S do Equador

ARTICULAÇÃO DA FOLHA		
150156	150165	150166
150322	150331	150332
150324	150333	150334

SITUAÇÃO		
MUNICÍPIO/SUBDISTRITO	ZONA DE INFORMAÇÃO	
SALVADOR		
Brotas	20	
FOLHA SICAR NÚMERO 150330		

0m 20 40 60 80 100
ESCALA 1:2000

BASE CARTOGRÁFICA Sistema Cartográfico - SICAR / 1982
ORIGEM DA UTM 500 km W 39° 10 000 km S do Equador

FOLHA 150332

CONDER
SIM-SISTEMA DE INFORMAÇÃO METROPOLITANA
CTM-CADASTRO TÉCNICO METROPOLITANO

SECRETARIA DO PLANEJAMENTO, CIÊNCIA E TECNOLOGIA
COMPANHIA DE DESENVOLVIMENTO DA REGIÃO METROPOLITANA DE SALVADOR
GERÊNCIA DE INFORMAÇÃO-COORDENAÇÃO DO SISTEMA CARTOGRÁFICO
PREFEITURA MUNICIPAL DO SALVADOR
SECRETARIA DE FINANÇAS-COMISSÃO DE IMPLANTAÇÃO DA NUMERAÇÃO MÉTRICA LINEAR

FOLHA 150332

CONDER
SIM-SISTEMA DE INFORMAÇÃO METROPOLITANA
CTM-CADASTRO TÉCNICO METROPOLITANO

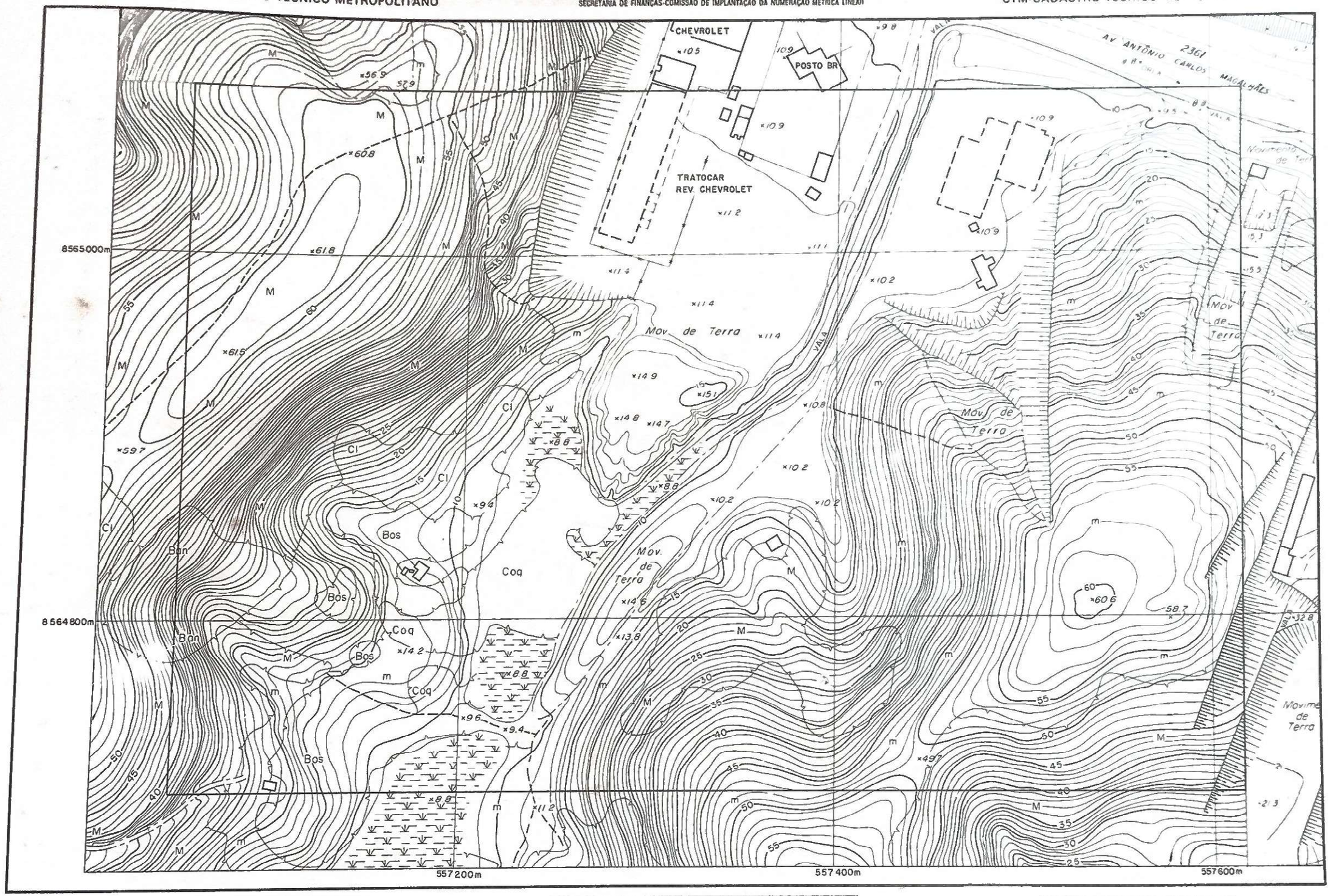

0m 20 40 60 80 100

ESCALA 1:2000

BASE CARTOGRÁFICA Sistema Cartográfico SICAR / 1982
ORIGEM DA UTM 500 km W 39°. 10 000 km S do Equador

ARTICULAÇÃO DA FOLHA		
150165	150166	150245
150331	150332	150411
150233	150334	150413

SITUAÇÃO		
MUNICÍPIO/SUBDISTRITO	ZONA DE INFORMAÇÃO	
SALVADOR		
Brotas	20	
FOLHA SICAR NUMERO 150 330		

0m 20 40 60 80 100

ESCALA 1:2000

BASE CARTOGRÁFICA Sistema Cartográfico - SICAR / 1982
ORIGEM DA UTM 500 km W 39°. 10 000 km S do Equador

FOLHA 150333

CONDER
SIM-SISTEMA DE INFORMAÇÃO METROPOLITANA
CTM-CADASTRO TÉCNICO METROPOLITANO

SECRETARIA DO PLANEJAMENTO, CIÊNCIA E TECNOLOGIA
COMPANHIA DE DESENVOLVIMENTO DA REGIÃO METROPOLITANA DE SALVADOR
GERÊNCIA DE INFORMAÇÃO-COORDENAÇÃO DO SISTEMA CARTOGRÁFICO
PREFEITURA MUNICIPAL DO SALVADOR
SECRETARIA DE FINANÇAS-COMISSÃO DE IMPLANTAÇÃO DA NUMERAÇÃO MÉTRICA LINEAR

FOLHA 150333

CONDER
SIM-SISTEMA DE INFORMAÇÃO METROPOLITANA
CTM-CADASTRO TÉCNICO METROPOLITANO

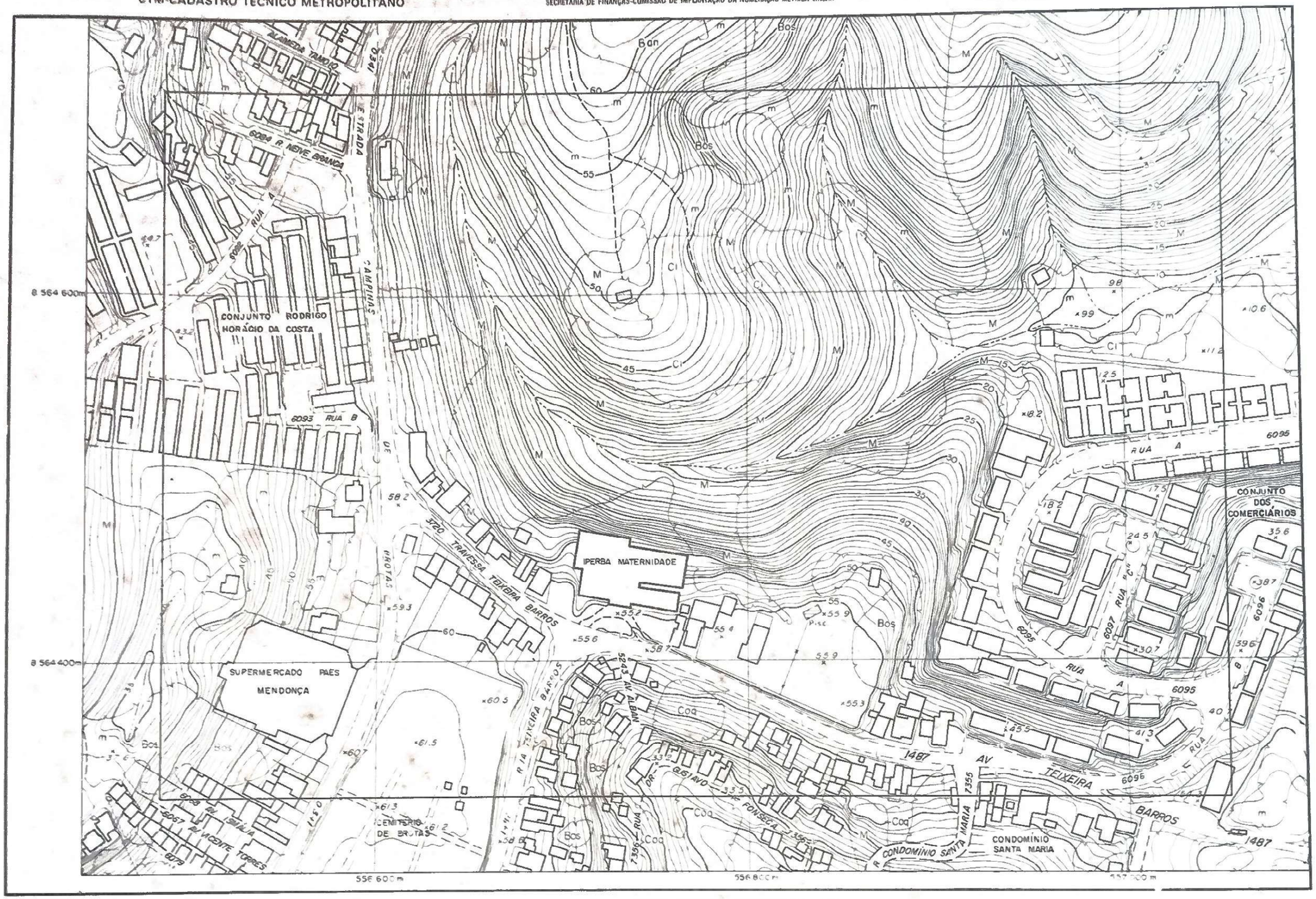

0m 20 40 60 80 100

ESCALA 1:2000

BASE CARTOGRÁFICA Sistema Cartográfico SICAR / 1982
ORIGEM DA UTM 500 km W 39° 10 000 km S do Equador

ARTICULAÇÃO DA FOLHA		
150322	150331	150332
150324	150333	150334
150326	150335	150336

SITUAÇÃO		
MUNICÍPIO/SUBDISTRITO	ZONA DE INFORMAÇÃO	
SALVADOR Barra	20	
FOLHA SICAR NÚMERO: 150330		

0m 20 40 60 80 100

ESCALA 1:2000

BASE CARTOGRÁFICA Sistema Cartográfico SICAR / 1982
ORIGEM DA UTM 500 km W 39° 10 000 km S do Equador

FOLHA 150334

CONDER
SIM-SISTEMA DE INFORMAÇÃO METROPOLITANA
CTM-CADASTRO TÉCNICO METROPOLITANO

SECRETARIA DO PLANEJAMENTO, CIÊNCIA E TECNOLOGIA
COMPANHIA DE DESENVOLVIMENTO DA REGIÃO METROPOLITANA DE SALVADOR
GERÊNCIA DE INFORMAÇÃO-COORDENAÇÃO DO SISTEMA CARTOGRÁFICO
PREFEITURA MUNICIPAL DO SALVADOR
SECRETARIA DE FINANÇAS-COMISSÃO DE IMPLANTAÇÃO DA NUMERAÇÃO MÉTRICA LINEAR

FOLHA 150334

CONDER
SIM-SISTEMA DE INFORMAÇÃO METROPOLITANA
CTM-CADASTRO TÉCNICO METROPOLITANO

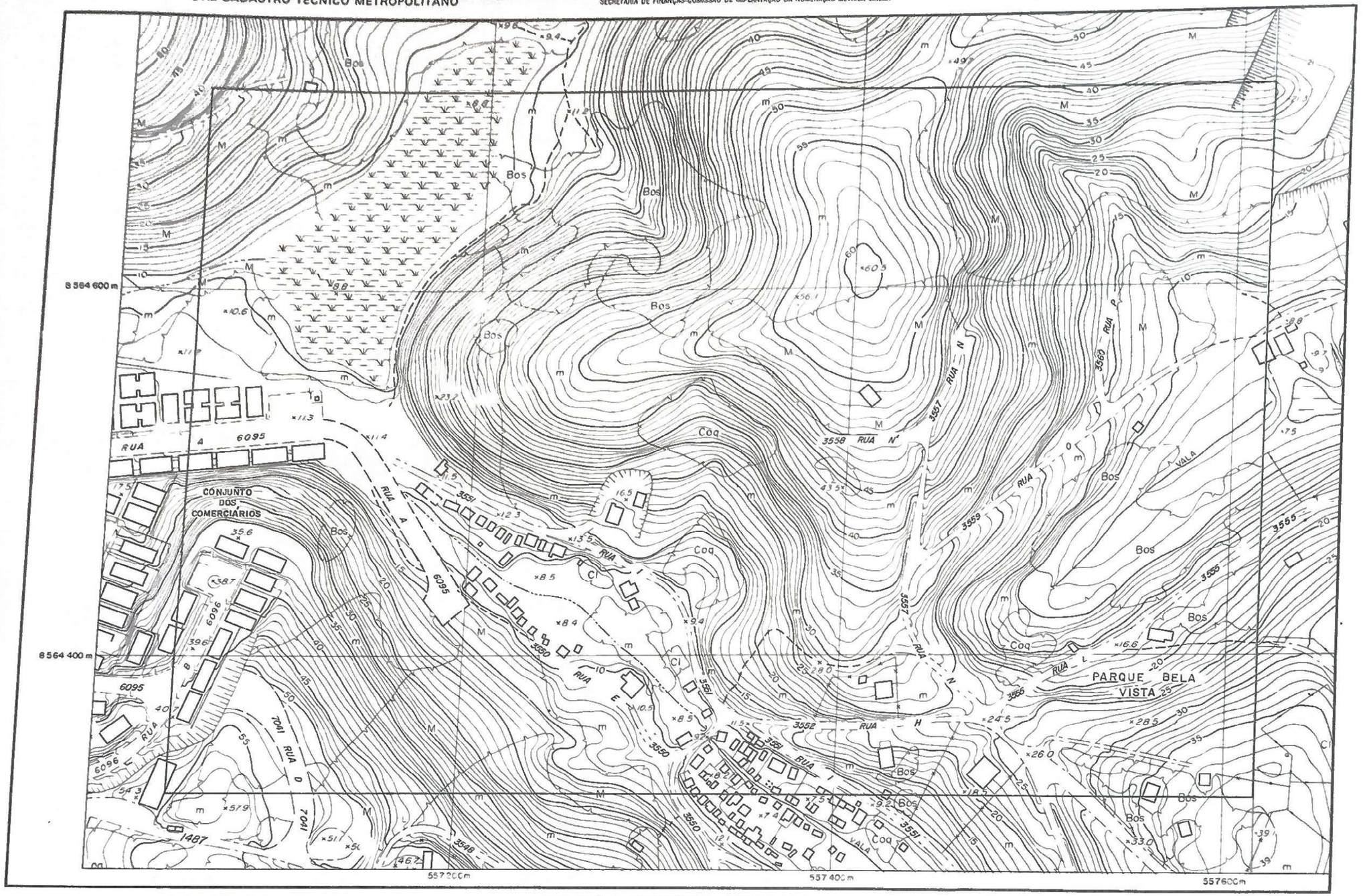

0m 20 40 60 80 100

ESCALA 1:2000

BASE CARTOGRÁFICA Sistema Cartográfico SICAR / 1982
ORIGEM DA UTM 500 km W 39°. 10 000 km S do Equador

ARTICULAÇÃO DA FOLHA		
150331	150332	150411
150333	150334	150413
150335	150336	150415

SITUAÇÃO		
MUNICÍPIO/SUBDISTRITO	ZONA DE INFORMAÇÃO	
SALVADOR		
8 rotas	20	
FOLHA SICAR NÚMERO 150 330		

0m 20 40 60 80 100

ESCALA 1:2000

BASE CARTOGRAFICA Sistema Cartografico - SICAR / 1982
ORIGEM DA UTM 500 km W 39°. 10 000 km S do Equador

FOLHA 150335

CONDER
SIM-SISTEMA DE INFORMAÇÃO METROPOLITANA
CTM-CADASTRO TÉCNICO METROPOLITANO

SECRETARIA DO PLANEJAMENTO, CIÊNCIA E TECNOLOGIA
COMPANHIA DE DESENVOLVIMENTO DA REGIÃO METROPOLITANA DE SALVADOR
GERÊNCIA DE INFORMAÇÃO-COORDENAÇÃO DO SISTEMA CARTOGRÁFICO
PREFEITURA MUNICIPAL DO SALVADOR
SECRETARIA DE FINANÇAS-COMISSÃO DE IMPLANTAÇÃO DA NUMERAÇÃO MÉTRICA LINEAR

FOLHA 150335

CONDER
SIM-SISTEMA DE INFORMAÇÃO METROPOLITANA
CTM-CADASTRO TÉCNICO METROPOLITANO

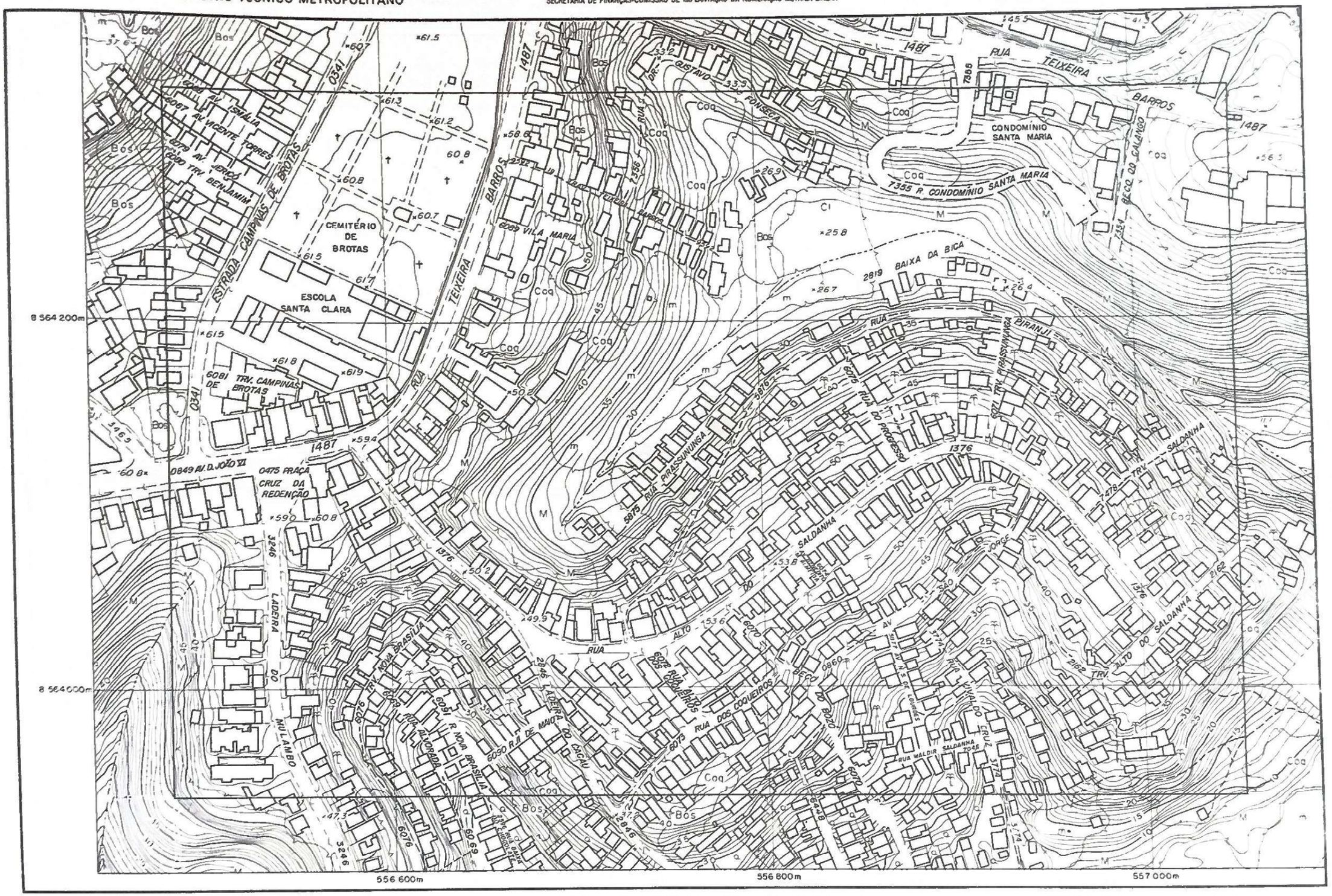

0m 20 40 60 80 100
ESCALA 1:2000

BASE CARTOGRÁFICA Sistema Cartográfico SICAR / 1982
ORIGEM DA UTM 500 km W 39°, 10 000 km S do Equador

ARTICULAÇÃO DA FOLHA		
150324	150333	150334
150326	150335	150336
150352	150361	150362

SITUAÇÃO		
MUNICÍPIO/SUBDISTRITO	ZONA DE INFORMAÇÃO	
SALVADOR Brotas	13	20
FOLHA SICAR NÚMERO 150330		

0m 20 40 60 80 100
ESCALA 1:2000

BASE CARTOGRÁFICA Sistema Cartográfico - SICAR / 1982
ORIGEM DA UTM 500 km W 39° 10 000 km S do Equador

FOLHA 150336

CONDER
SIM-SISTEMA DE INFORMAÇÃO METROPOLITANA
CTM-CADASTRO TÉCNICO METROPOLITANO

SECRETARIA DO PLANEJAMENTO CIÊNCIA E TECNOLOGIA
COMPANHIA DE DESENVOLVIMENTO DA REGIÃO METROPOLITANA DE SALVADOR
GERÊNCIA DE INFORMAÇÃO-COORDENAÇÃO DO SISTEMA CARTOGRÁFICO
PREFEITURA MUNICIPAL DO SALVADOR
SECRETARIA DE FINANÇAS-COMISSÃO DE IMPLANTAÇÃO DA NUMERAÇÃO MÉTRICA LINEAR

FOLHA 150336

CONDER
SIM-SISTEMA DE INFORMAÇÃO METROPOLITANA
CTM-CADASTRO TÉCNICO METROPOLITANO

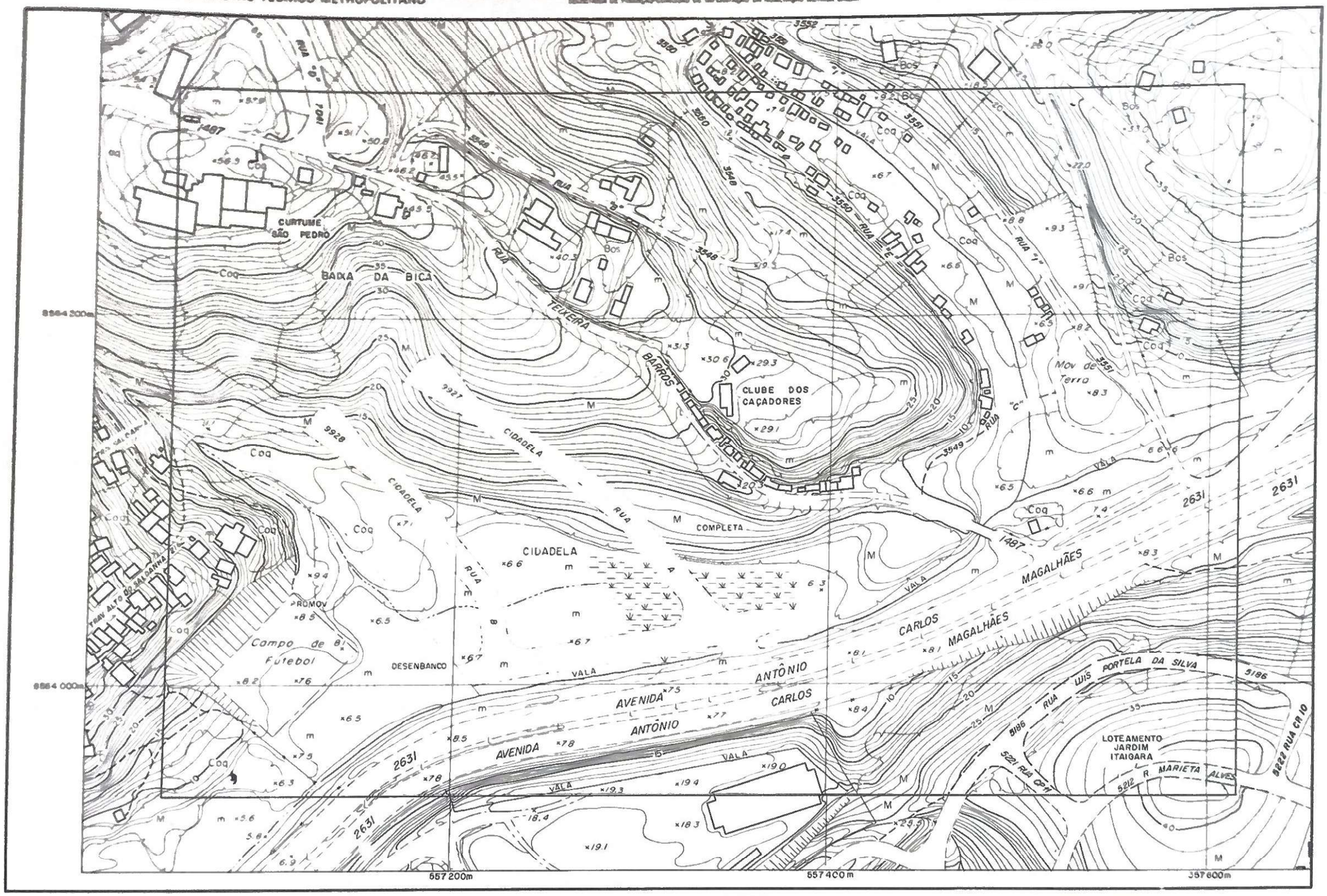

0m 20 40 60 80 100

ESCALA 1:2000

BASE CARTOGRÁFICA Sistema Cartográfico SICAR / 1982
ORIGEM DA UTM 500 km W 39° 10 000 km S do Equador

ARTICULAÇÃO DA FOLHA		
150333	150334	150413
150335	150336	150415
150361	150362	150441

SITUAÇÃO		
MUNICÍPIO/SUBDISTRITO	ZONA DE INFORMAÇÃO	
SALVADOR * Brotas	20	21
FOLHA SICAR NÚMERO 150330		

0m 20 40 60 80 100

ESCALA 1:2000

BASE CARTOGRÁFICA Sistema Cartográfico SICAR / 1982
ORIGEM DA UTM 500 km W 39° 10 000 km S do Equador

FOLHA 150341

CONDER
SIM-SISTEMA DE INFORMAÇÃO METROPOLITANA
CTM-CADASTRO TÉCNICO METROPOLITANO

SECRETARIA DO PLANEJAMENTO, CIÊNCIA E TECNOLOGIA
COMPANHIA DE DESENVOLVIMENTO DA REGIÃO METROPOLITANA DE SALVADOR
GERÊNCIA DE INFORMAÇÃO-COORDENAÇÃO DO SISTEMA CARTOGRÁFICO
PREFEITURA MUNICIPAL DO SALVADOR
SECRETARIA DE FINANÇAS-COMISSÃO DE IMPLANTAÇÃO DA NUMERAÇÃO METRICA LINEAR

FOLHA 150341

CONDER
SIM-SISTEMA DE INFORMAÇÃO METROPOLITANA
CTM-CADASTRO TÉCNICO METROPOLITANO

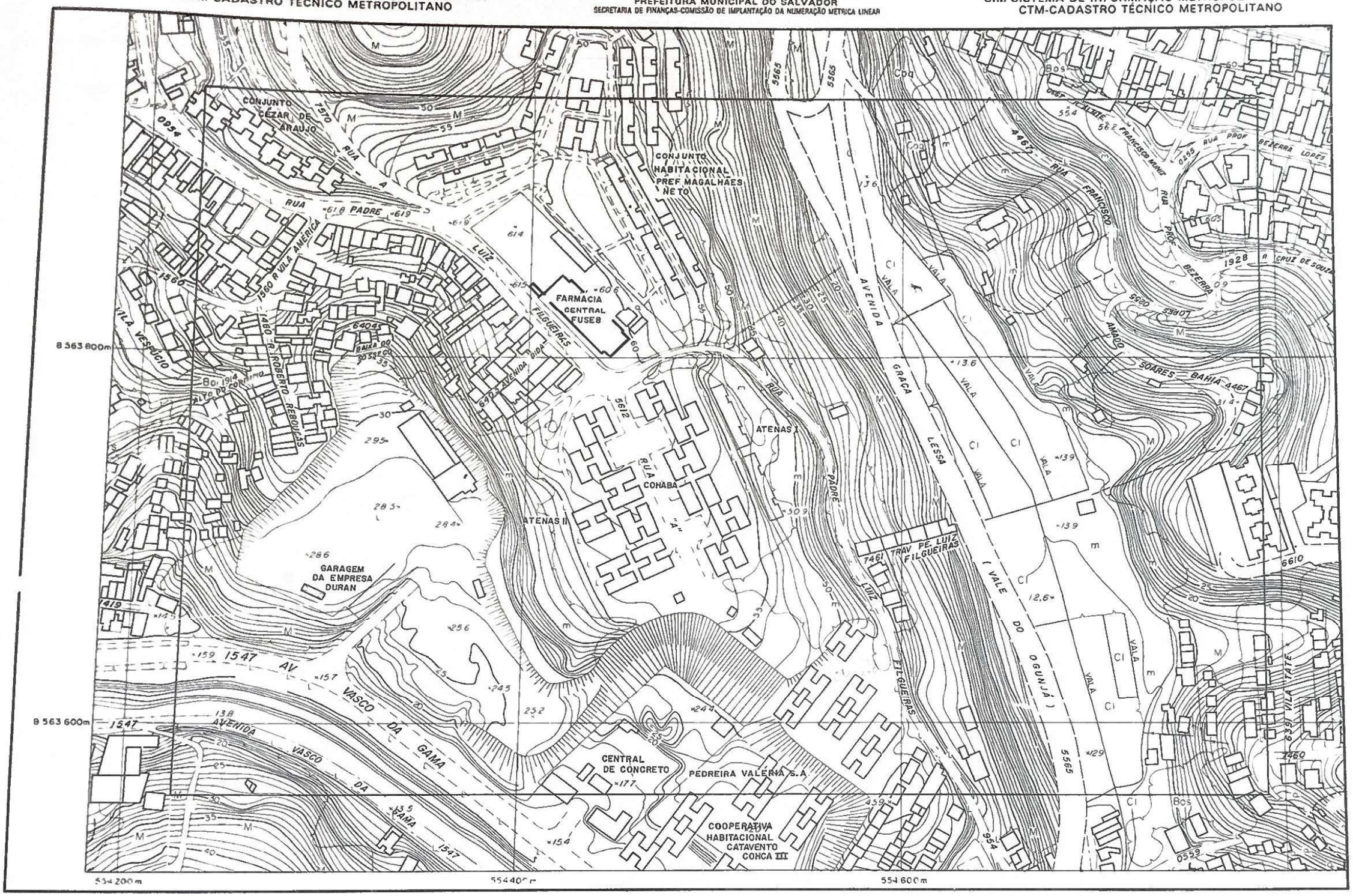

0m 20 40 60 80 100
ESCALA 1:2000

BASE CARTOGRAFICA Sistema Cartográfico SICAR / 1982
ORIGEM DA UTM 500 km W 39°. 10 000 km S do Equador

ARTICULAÇÃO DA FOLHA		
149436	150315	150316
149462	150341	150342
149464	150343	150344

SITUAÇÃO		
MUNICÍPIO/SUBDISTRITO	ZONA DE INFORMAÇÃO	
SALVADOR	12	18
* Brotas		
FOLHA SICAR NÚMERO 150 340	19	

0m 20 40 60 80 100
ESCALA 1:2000

BASE CARTOGRÁFICA Sistema Cartografico - SICAR / 1982
ORIGEM DA UTM 500 km W 39°. 10 000 km S do Equador

FOLHA 150342

CONDER
SIM-SISTEMA DE INFORMAÇÃO METROPOLITANA
CTM-CADASTRO TÉCNICO METROPOLITANO

SECRETARIA DO PLANEJAMENTO, CIÊNCIA E TECNOLOGIA
COMPANHIA DE DESENVOLVIMENTO DA REGIÃO METROPOLITANA DE SALVADOR
GERÊNCIA DE INFORMAÇÃO-COORDENAÇÃO DO SISTEMA CARTOGRÁFICO
PREFEITURA MUNICIPAL DO SALVADOR
SECRETARIA DE FINANÇAS-COMISSÃO DE IMPLANTAÇÃO DA NUMERAÇÃO MÉTRICA LINEAR

FOLHA 150342

CONDER
SIM-SISTEMA DE INFORMAÇÃO METROPOLITANA
CTM-CADASTRO TÉCNICO METROPOLITANO

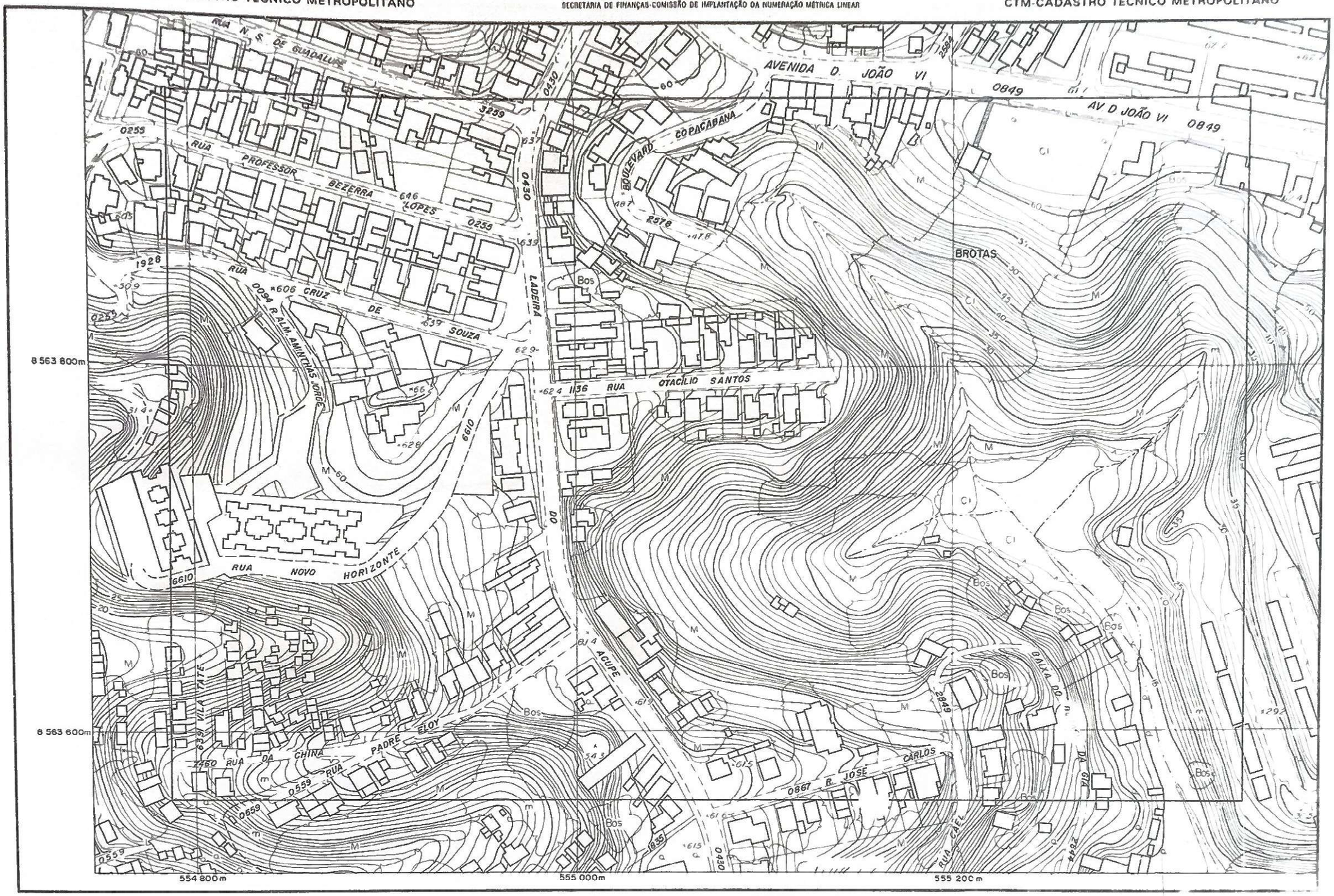

0m 20 40 60 80 100
ESCALA 1:2000

BASE CARTOGRÁFICA Sistema Cartográfico SICAR / 1982
ORIGEM DA UTM 500 km W 39°, 10 000 km S do Equador

ARTICULAÇÃO DA FOLHA		
150315	150316	150325
150341	150342	150351
150343	150344	150353

SITUAÇÃO		
MUNICÍPIO/SUBDISTRITO	ZONA DE INFORMAÇÃO	
SALVADOR		
Brotas	19	
FOLHA SICAR NÚMERO 150340		

0m 20 40 60 80 100
ESCALA 1:2000

BASE CARTOGRÁFICA Sistema Cartográfico - SICAR / 1982
ORIGEM DA UTM 500 km W 39° 10 000 km S do Equador

FOLHA 150 343

CONDER
SIM-SISTEMA DE INFORMAÇÃO METROPOLITANA
CTM-CADASTRO TÉCNICO METROPOLITANO

SECRETARIA DO PLANEJAMENTO, CIÊNCIA E TECNOLOGIA
COMPANHIA DE DESENVOLVIMENTO DA REGIÃO METROPOLITANA DE SALVADOR
GERÊNCIA DE INFORMAÇÃO-COORDENAÇÃO DO SISTEMA CARTOGRÁFICO
PREFEITURA MUNICIPAL DO SALVADOR
SECRETARIA DE FINANÇAS-COMISSÃO DE IMPLANTAÇÃO DA NUMERAÇÃO MÉTRICA LINEAR

FOLHA 150 343

CONDER
SIM-SISTEMA DE INFORMAÇÃO METROPOLITANA
CTM-CADASTRO TÉCNICO METROPOLITANO

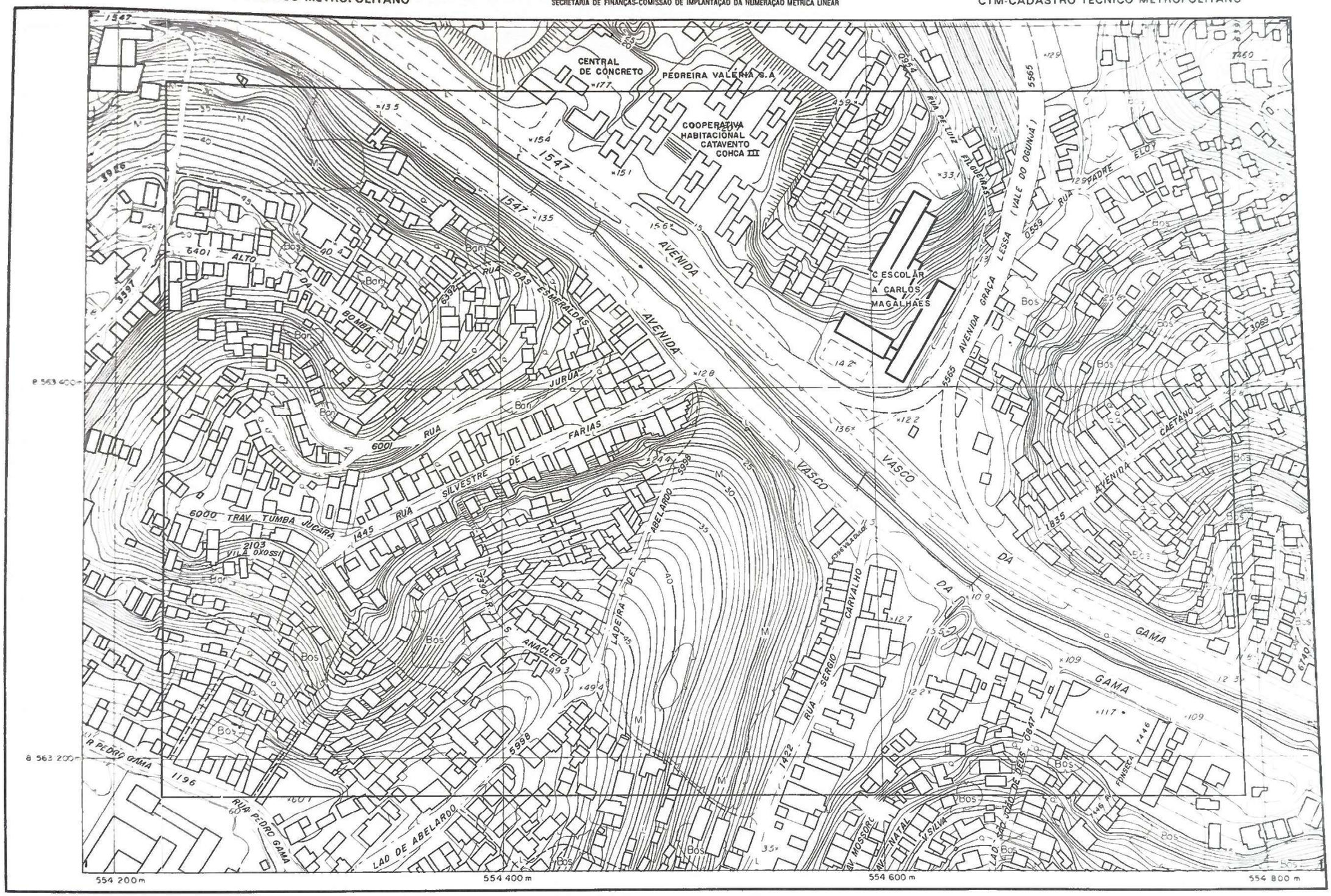

0m 20 40 60 80 100

ESCALA 1:2000

BASE CARTOGRÁFICA Sistema Cartográfico SICAR / 1982
ORIGEM DA UTM 500 km W 39°. 10 000 km S do Equador

ARTICULAÇÃO DA FOLHA		
149462	150341	150342
149464	150343	150344
149466	150345	150346

SITUAÇÃO		
MUNICÍPIO/SUBDISTRITO	ZONA DE INFORMAÇÃO	
SALVADOR * Vitória	12	18
FOLHA SICAR NÚMERO 150340	19	

0m 20 40 60 80 100

ESCALA 1:2000

BASE CARTOGRAFICA Sistema Cartografico SICAR / 1982
ORIGEM DA UTM 500 km W 39° 10 000 km S do Equador

FOLHA 150344

CONDER
SIM-SISTEMA DE INFORMAÇÃO METROPOLITANA
CTM-CADASTRO TÉCNICO METROPOLITANO

SECRETARIA DO PLANEJAMENTO CIÊNCIA E TECNOLOGIA
COMPANHIA DE DESENVOLVIMENTO DA REGIÃO METROPOLITANA DE SALVADOR
GERÊNCIA DE INFORMAÇÃO-COORDENAÇÃO DO SISTEMA CARTOGRÁFICO
PREFEITURA MUNICIPAL DO SALVADOR
SECRETARIA DE FINANÇAS-COMISSÃO DE IMPLANTAÇÃO DA NUMERAÇÃO METRICA LINEAR

FOLHA 150344

CONDER
SIM-SISTEMA DE INFORMAÇÃO METROPOLITANA
CTM-CADASTRO TÉCNICO METROPOLITANO

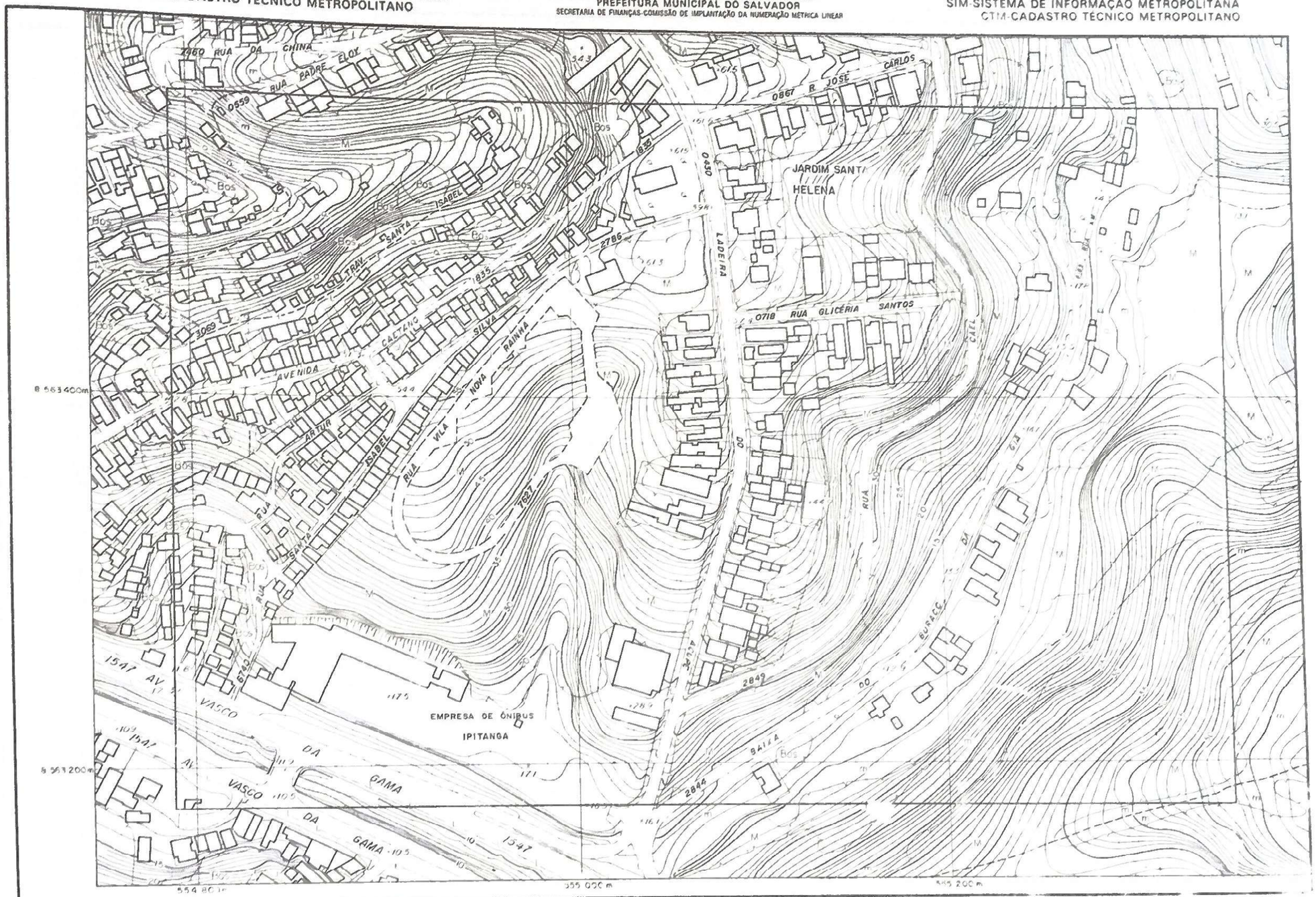

0m 20 40 60 80 100

ESCALA 1:2000

BASE CARTOGRÁFICA Sistema Cartográfico SICAR / 1982
ORIGEM DA UTM 500 km W 39° 10 000 km S do Equador

ARTICULAÇÃO DA FOLHA		
150341	150342	150351
150343	150344	150353
150345	150 346	150355

SITUAÇÃO		
MUNICÍPIO/SUBDISTRITO	ZONA DE INFORMAÇÃO	
SALVADOR		
# Brotas	12	13
FOLHA SICAR NÚMERO 150 340	19	

0m 20 40 60 80 100

ESCALA 1:2000

BASE CARTOGRÁFICA Sistema Cartográfico SICAR / 1982
ORIGEM DA UTM 500 km W 39° 10 000 km S do Equador

FOLHA 150345

CONDER
SIM-SISTEMA DE INFORMAÇÃO METROPOLITANA
CTM-CADASTRO TÉCNICO METROPOLITANO

SECRETARIA DO PLANEJAMENTO, CIÊNCIA E TECNOLOGIA
COMPANHIA DE DESENVOLVIMENTO DA REGIÃO METROPOLITANA DE SALVADOR
GERÊNCIA DE INFORMAÇÃO-COORDENAÇÃO DO SISTEMA CARTOGRÁFICO
PREFEITURA MUNICIPAL DO SALVADOR
SECRETARIA DE FINANÇAS-COMISSÃO DE IMPLANTAÇÃO DA NUMERAÇÃO MÉTRICA LINEAR

FOLHA 150345

CONDER
SIM-SISTEMA DE INFORMAÇÃO METROPOLITANA
CTM-CADASTRO TÉCNICO METROPOLITANO

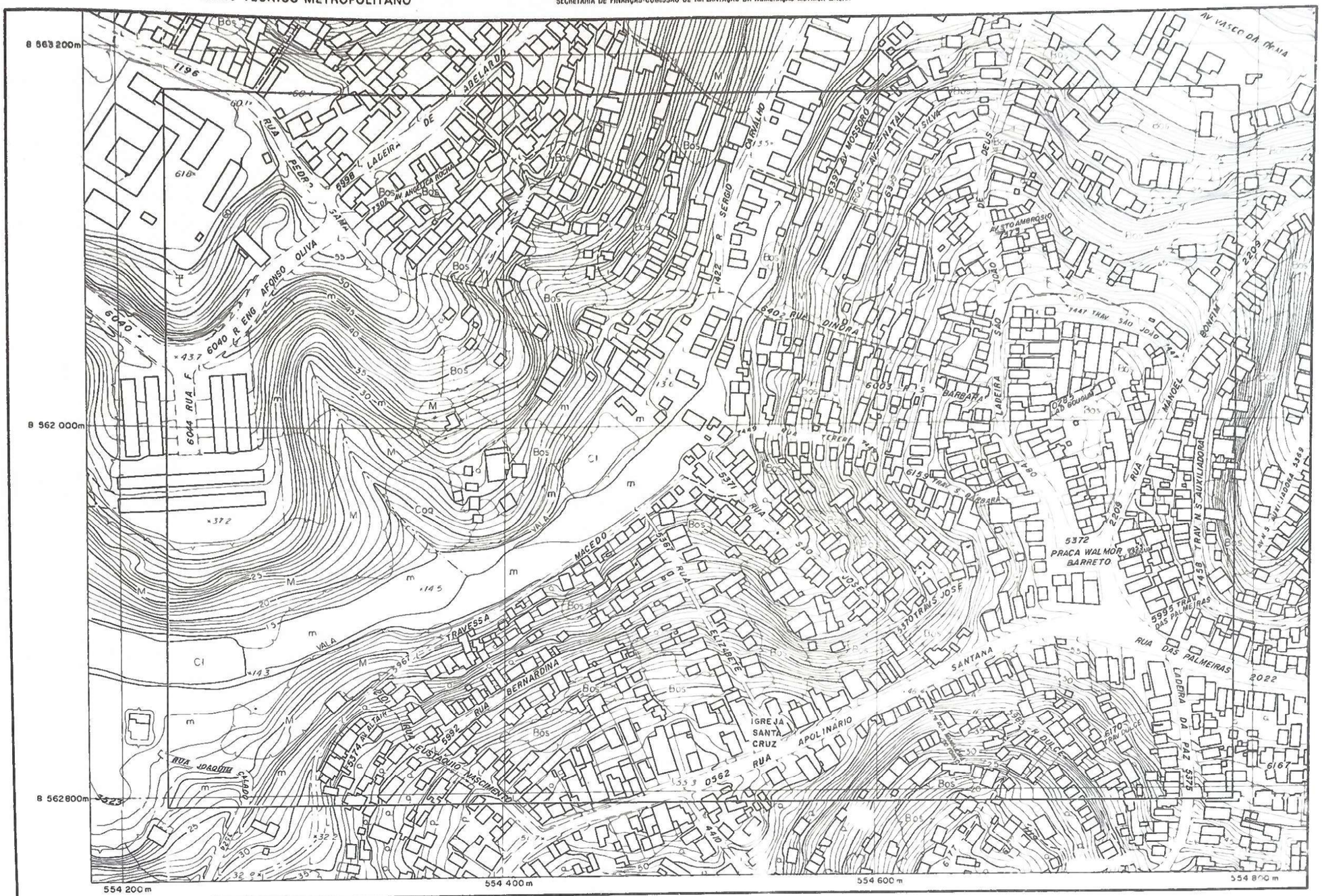
8 563 200m
8 562 000m
8 562 800m
554 200 m
554 400 m
554 600 m
554 800 m
AV VASCO DA GAMA
RUA PEDRO LABEIRA DE ABELARDO
AV ANGELICA ROCHA
R SERGIO CARMALHO
AV MOSSORO
AV NATAL
DEUS E SILVA
RUA DINDRA
RUA AFONSO OLIVA
RUA ENG
RUA
VALA
MACEDO
TRAVESSA
RUA BERNARDINA
RUA ELIZABETE
RUA JOSE
TRAV SANTANA
RUA SANTANA
IGREJA SANTA CRUZ APOLINARIO
RUA EUSTACIO NASCIMENTO
RUA ALTAIR
RUA IDALICIO
RUA DOCE
RUA BARBARA LABEIRA
RUA MANOEL BONFIM
RUA AUXILIADORA
TRAV N S AUXILIADORA
TRAV DAS PALMEIRAS
RUA DAS PALMEIRAS
LADEIRA DA PAZ
PRAÇA WALMOR BARRETO
TRAV SÃO JOÃO
RUA SÃO JOÃO
RUA AUGUSTO MATOS
RUA AUGUSTO AMBROSIO
TRAV SÃO BENEDITO
TRAV DOCE
TRAV SÃO BARBARA
TRAV JOSE
TRAV SÃO JOSE
TRAV SÃO BENEDITO
1196
1422
1449
1437
1372
1145
1143
1325
1396
1410
1422
1449
1304
1339
1354
1374
1392
1410
1422
1449
1437
1372
1145
1143
1325
1396
1410
5371
5372
5374
5392
5410
5422
5449
5437
5372
5374
5392
5410
5422
5449
5437
5325
5396
5410
5422
5449
5437
5325
5396
5410
5422
5449
5437
6040
6044
6039
6003
6015
6170
6167
2209
2022
2203
7458
5995
5375
0562
0553
0235
0255
0262
0270
0278
0286
0294
0302
0310
0318
0326
0334
0342
0350
0358
0366
0374
0382
0390
0398
0406
0414
0422
0430
0438
0446
0454
0462
0470
0478
0486
0494
0502
0510
0518
0526
0534
0542
0550
0558
0566
0574

FOLHA 150346

CONDER
SIM-SISTEMA DE INFORMAÇÃO METROPOLITANA
CTM-CADASTRO TÉCNICO METROPOLITANO

SECRETARIA DO PLANEJAMENTO, CIÊNCIA E TECNOLOGIA
COMPANHIA DE DESENVOLVIMENTO DA REGIÃO METROPOLITANA DE SALVADOR
GERÊNCIA DE INFORMAÇÃO-COORDENAÇÃO DO SISTEMA CARTOGRÁFICO
PREFEITURA MUNICIPAL DO SALVADOR
SECRETARIA DE FINANÇAS-COMISSÃO DE IMPLANTAÇÃO DA NUMERAÇÃO MÉTRICA LINEAR

FOLHA 150346

CONDER
SIM-SISTEMA DE INFORMAÇÃO METROPOLITANA
CTM-CADASTRO TÉCNICO METROPOLITANO

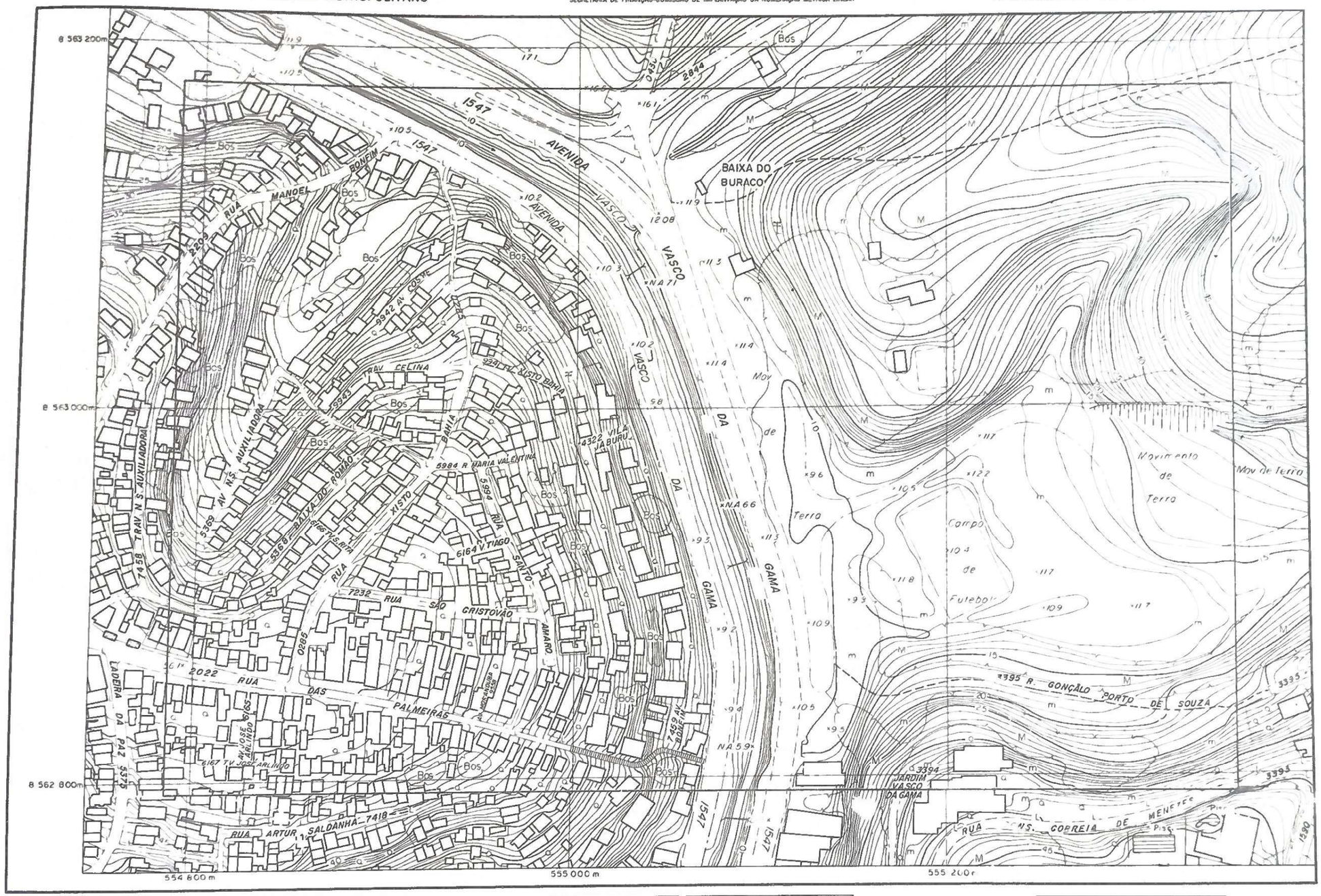

0m 20 40 60 80 100

ESCALA 1:2000

BASE CARTOGRAFICA Sistema Cartografico SICAR / 1982
ORIGEM DA UTM 500 km W 39° 10 000 km S do Equador

ARTICULAÇÃO DA FOLHA		
150343	150344	150353
150345	150346	150355
157111	157112	157121

SITUAÇÃO		
MUNICÍPIO/SUBDISTRITO	ZONA DE INFORMAÇÃO	
SALVADOR		
✱ Brotas	12	13
FOLHA SICAR NUMERO 150340	19	

0m 20 40 60 80 100

ESCALA 1:2000

BASE CARTOGRAFICA Sistema Cartografico SICAR / 1982
ORIGEM DA UTM 500 km W 39° 10 000 km S do Equador

FOLHA 150351

CONDER
SIM-SISTEMA DE INFORMAÇÃO METROPOLITANA
CTM-CADASTRO TÉCNICO METROPOLITANO

SECRETARIA DO PLANEJAMENTO, CIÊNCIA E TECNOLOGIA
COMPANHIA DE DESENVOLVIMENTO DA REGIÃO METROPOLITANA DE SALVADOR
GERÊNCIA DE INFORMAÇÃO-COORDENAÇÃO DO SISTEMA CARTOGRÁFICO
PREFEITURA MUNICIPAL DO SALVADOR
SECRETARIA DE FINANÇAS-COMISSÃO DE IMPLANTAÇÃO DA NUMERAÇÃO MÉTRICA LINEAR

FOLHA 150351

CONDER
SIM-SISTEMA DE INFORMAÇÃO METROPOLITANA
CTM-CADASTRO TÉCNICO METROPOLITANO

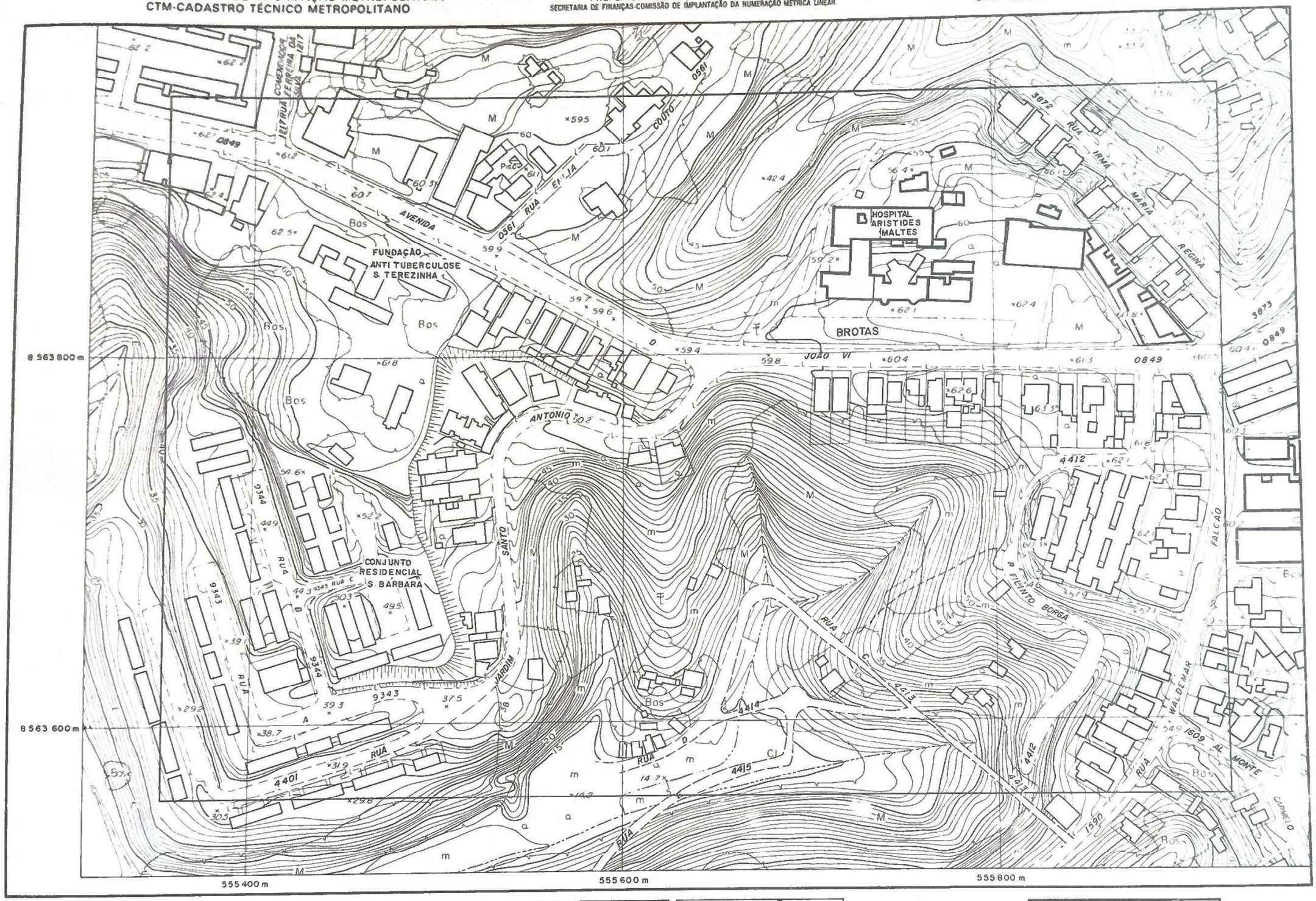

0m 20 40 60 80 100

ESCALA 1:2000

BASE CARTOGRÁFICA Sistema Cartográfico SICAR / 1982
ORIGEM DA UTM 500 km W 39°, 10 000 km S do Equador

ARTICULAÇÃO DA FOLHA		
150316	150325	150326
150342	150351	150352
150344	150353	150354

SITUAÇÃO		
MUNICÍPIO/SUBDISTRITO	ZONA DE INFORMAÇÃO	
SALVADOR	13	19
BROTAS		
FOLHA SICAR NÚMERO: 150 350	20	

0m 20 40 60 80 100

ESCALA 1:2000

BASE CARTOGRÁFICA Sistema Cartográfico - SICAR / 1982
ORIGEM DA UTM 500 km W 39° 10 000 km S do Equador

FOLHA 150352

CONDER
SIM-SISTEMA DE INFORMAÇÃO METROPOLITANA
CTM-CADASTRO TÉCNICO METROPOLITANO

SECRETARIA DO PLANEJAMENTO, CIÊNCIA E TECNOLOGIA
COMPANHIA DE DESENVOLVIMENTO DA REGIÃO METROPOLITANA DE SALVADOR
GERÊNCIA DE INFORMAÇÃO-COORDENAÇÃO DO SISTEMA CARTOGRÁFICO
PREFEITURA MUNICIPAL DO SALVADOR
SECRETARIA DE FINANÇAS-COMISSÃO DE IMPLANTAÇÃO DA NUMERAÇÃO MÉTRICA LINEAR

FOLHA 150352

CONDER
SIM-SISTEMA DE INFORMAÇÃO METROPOLITANA
CTM-CADASTRO TÉCNICO METROPOLITANO

0m 20 40 60 80 100
ESCALA 1:2000

BASE CARTOGRÁFICA Sistema Cartografico SICAR / 1982
ORIGEM DA UTM 500 km W 39° 10 000 km S do Equador

ARTICULAÇÃO DA FOLHA		
150325	150326	150335
150351	150352	150361
150353	150354	150363

SITUAÇÃO		
MUNICÍPIO/SUBDISTRITO	ZONA DE INFORMAÇÃO	
SALVADOR	13	20
BROTAS		
FOLHA SICAR NÚMERO 150360		

0m 20 40 60 80 100
ESCALA 1:2000

BASE CARTOGRÁFICA Sistema Cartografico SICAR / 1982
ORIGEM DA UTM 500 km W 39° 10 000 km S do Equador

FOLHA 150353

CONDER
SIM-SISTEMA DE INFORMAÇÃO METROPOLITANA
CTM-CADASTRO TÉCNICO METROPOLITANO

SECRETARIA DO PLANEJAMENTO, CIÊNCIA E TECNOLOGIA
COMPANHIA DE DESENVOLVIMENTO DA REGIÃO METROPOLITANA DE SALVADOR
GERÊNCIA DE INFORMAÇÃO-COORDENAÇÃO DO SISTEMA CARTOGRÁFICO
PREFEITURA MUNICIPAL DO SALVADOR
SECRETARIA DE FINANÇAS-COMISSÃO DE IMPLANTAÇÃO DA NUMERAÇÃO MÉTRICA LINEAR

FOLHA 150353

CONDER
SIM-SISTEMA DE INFORMAÇÃO METROPOLITANA
CTM-CADASTRO TÉCNICO METROPOLITANO

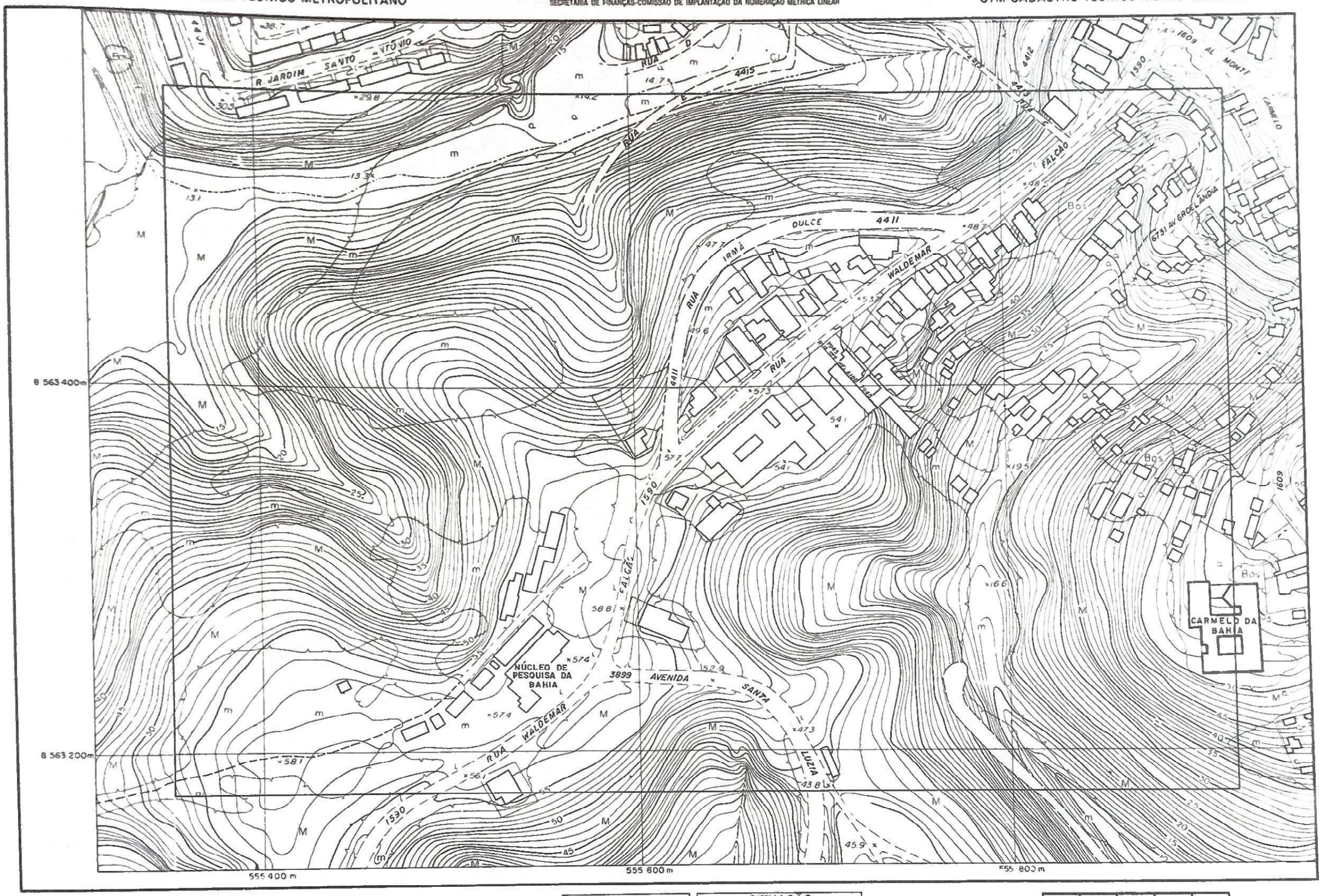

0m 20 40 60 80 100

ESCALA 1:2000

BASE CARTOGRÁFICA Sistema Cartográfico SICAR / 1982
ORIGEM DA UTM 500 km W 39°, 10 000 km S do Equador

ARTICULAÇÃO DA FOLHA		
150342	150351	150352
150344	150353	150354
150346	150355	150356

SITUAÇÃO		
MUNICÍPIO/SUBDISTRITO	ZONA DE INFORMAÇÃO	
SALVADOR Brotas	13	19
FOLHA SICAR NÚMERO: 150350		

0m 20 40 60 80 100

ESCALA 1:2000

BASE CARTOGRÁFICA Sistema Cartográfico - SICAR / 1982
ORIGEM DA UTM 500 km W 39° 10 000 km S do Equador

FOLHA 150 354

CONDER
SIM-SISTEMA DE INFORMAÇÃO METROPOLITANA
CTM-CADASTRO TÉCNICO METROPOLITANO

SECRETARIA DO PLANEJAMENTO, CIÊNCIA E TECNOLOGIA
COMPANHIA DE DESENVOLVIMENTO DA REGIÃO METROPOLITANA DE SALVADOR
GERÊNCIA DE INFORMAÇÃO-COORDENAÇÃO DO SISTEMA CARTOGRÁFICO
PREFEITURA MUNICIPAL DO SALVADOR
SECRETARIA DE PLANEJAMENTO-COMISSÃO DE IMPLANTAÇÃO DA NUMERAÇÃO MÉTRICA URBANA

FOLHA 150 354

CONDER
SIM-SISTEMA DE INFORMAÇÃO METROPOLITANA
CTM-CADASTRO TÉCNICO METROPOLITANO

0m 20 40 60 80 100
ESCALA 1:2000

BASE CARTOGRÁFICA Sistema Cartográfico SICAR / 1982
ORIGEM DA UTM 500 km W 39° 10.000 km S do Equador

ARTICULAÇÃO DA FOLHA		
150351	150352	150361
150353	150354	150363
150355	150356	150365

SITUAÇÃO		
MUNICÍPIO/SUBDISTRITO	ZONA DE INFORMAÇÃO	
SALVADOR BROTAS	13	
FOLHA SICAR NÚMERO 150350		

0m 20 40 60 80 100
ESCALA 1:2000

BASE CARTOGRÁFICA Sistema Cartográfico SICAR / 1982
ORIGEM DA UTM 500 km W 39° 10.000 km S do Equador

FOLHA 150355

CONDER
SIM-SISTEMA DE INFORMAÇÃO METROPOLITANA
CTM-CADASTRO TÉCNICO METROPOLITANO

SECRETARIA DO PLANEJAMENTO, CIÊNCIA E TECNOLOGIA
COMPANHIA DE DESENVOLVIMENTO DA REGIÃO METROPOLITANA DE SALVADOR
GERÊNCIA DE INFORMAÇÃO-COORDENAÇÃO DO SISTEMA CARTOGRÁFICO
PREFEITURA MUNICIPAL DO SALVADOR
SECRETARIA DE FINANÇAS-COMISSÃO DE IMPLANTAÇÃO DA NUMERAÇÃO MÉTRICA LINEAR

FOLHA 150355

CONDER
SIM-SISTEMA DE INFORMAÇÃO METROPOLITANA
CTM-CADASTRO TÉCNICO METROPOLITANO

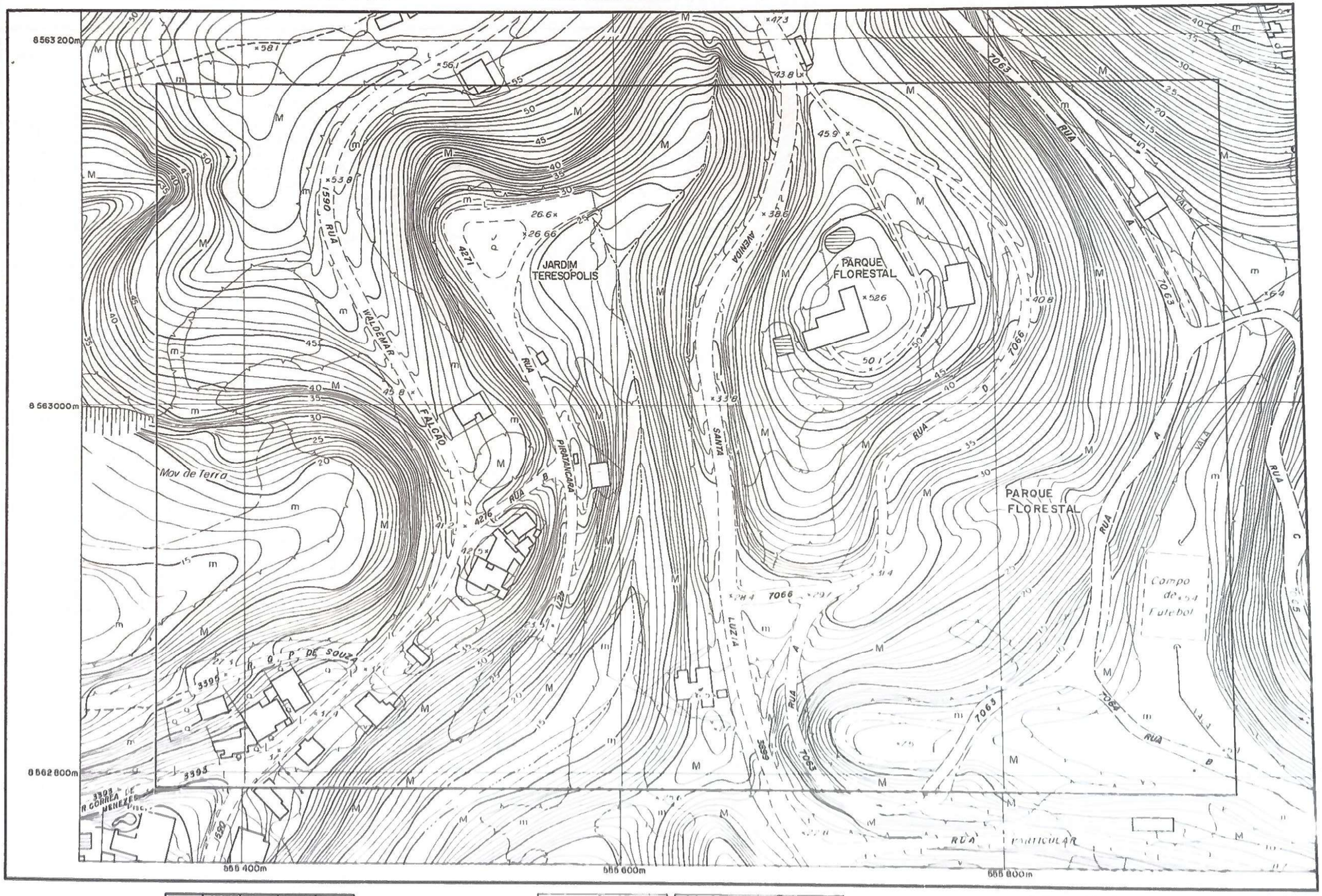

0m 20 40 60 80 100
ESCALA 1:2000

BASE CARTOGRÁFICA Sistema Cartográfico SICAR / 1982
ORIGEM DA UTM 500 km W 39°, 10 000 km S do Equador

ARTICULAÇÃO DA FOLHA		
150344	150353	150364
150346	150355	150356
167112	157121	157122

SITUAÇÃO		
MUNICÍPIO/SUBDISTRITO	ZONA DE INFORMAÇÃO	
SALVADOR		
Brotas	13	
FOLHA SICAR NUMERO 150 350		

0m 20 40 60 80 100
ESCALA 1:2000

BASE CARTOGRÁFICA Sistema Cartográfico SICAR / 1982
ORIGEM DA UTM 500 km W 39° 10 000 km S do Equador

FOLHA 150 356

CONDER
SIM-SISTEMA DE INFORMAÇÃO METROPOLITANA
CTM-CADASTRO TÉCNICO METROPOLITANO

SECRETARIA DO PLANEJAMENTO, CIÊNCIA E TECNOLOGIA
COMPANHIA DE DESENVOLVIMENTO DA REGIÃO METROPOLITANA DE SALVADOR
GERÊNCIA DE INFORMAÇÃO-COORDENAÇÃO DO SISTEMA CARTOGRÁFICO
PREFEITURA MUNICIPAL DO SALVADOR
SECRETARIA DE FINANÇAS-COMISSÃO DE IMPLANTAÇÃO DA NUMERAÇÃO MÉTRICA LINEAR

FOLHA 150 356

CONDER
SIM-SISTEMA DE INFORMAÇÃO METROPOLITANA
CTM-CADASTRO TÉCNICO METROPOLITANO

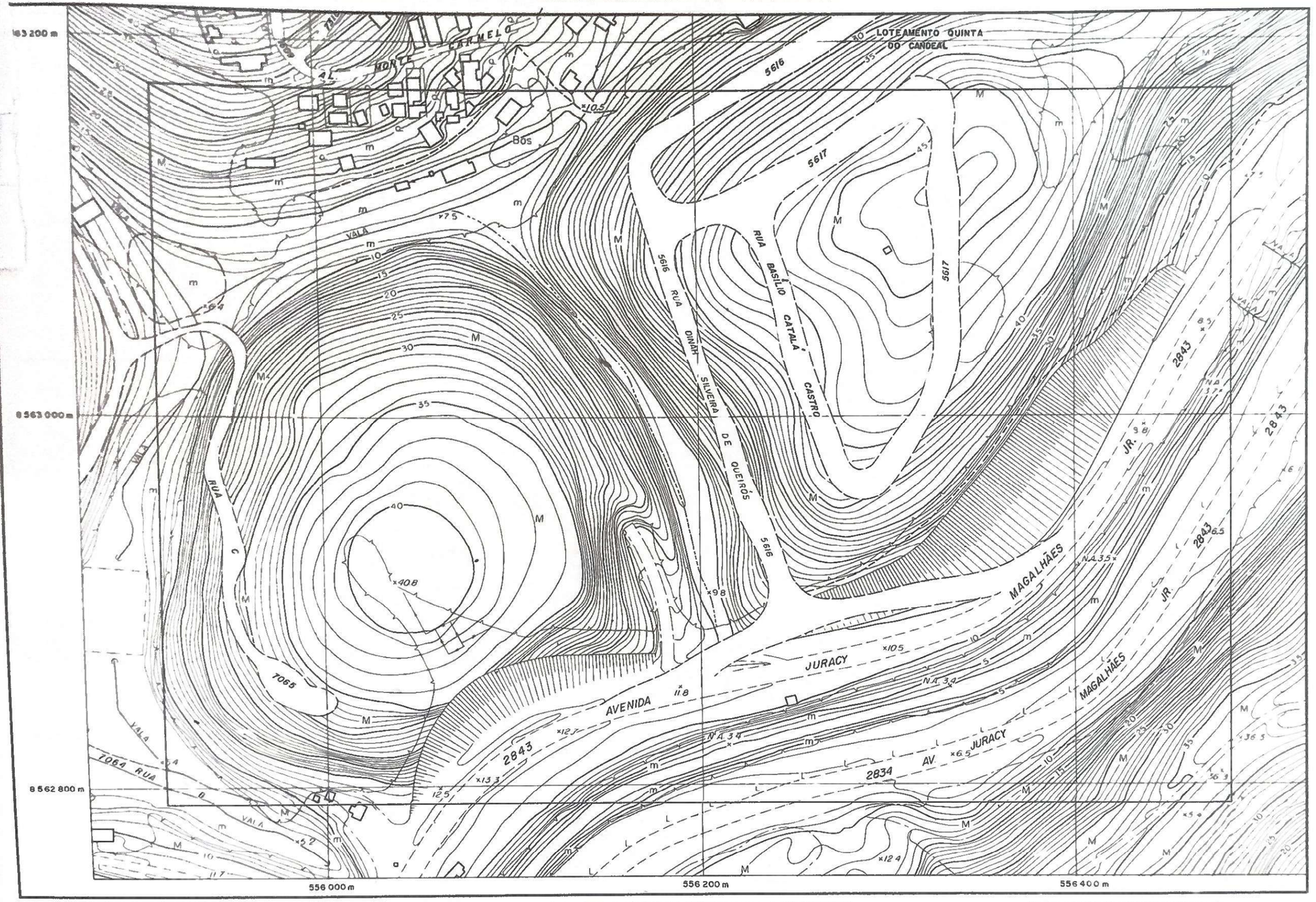

0m 20 40 60 80 100
ESCALA 1:2000

BASE CARTOGRAFICA Sistema Cartográfico SICAR / 1982
ORIGEM DA UTM 500 km W 39° 10 000 km S do Equador

ARTICULAÇÃO DA FOLHA		
150353	150354	150363
150355	150356	150365
157121	157122	157131

SITUAÇÃO		
MUNICÍPIO/SUBDISTRITO	ZONA DE INFORMAÇÃO	
SALVADOR		
* Brotas	8	13
FOLHA SICAR NÚMERO 150350		

0m 20 40 60 80 100
ESCALA 1:2000

BASE CARTOGRAFICA Sistema Cartográfico - SICAR / 1982
ORIGEM DA UTM 500 km W 39° 10 000 km S do Equador

FOLHA 150361

CONDER
SIM-SISTEMA DE INFORMAÇÃO METROPOLITANA
CTM-CADASTRO TÉCNICO METROPOLITANO

SECRETARIA DO PLANEJAMENTO, CIÊNCIA E TECNOLOGIA
COMPANHIA DE DESENVOLVIMENTO DA REGIÃO METROPOLITANA DE SALVADOR
GERÊNCIA DE INFORMAÇÃO-COORDENAÇÃO DO SISTEMA CARTOGRÁFICO
PREFEITURA MUNICIPAL DO SALVADOR
SECRETARIA DE FINANÇAS-COMISSÃO DE IMPLANTAÇÃO DA NUMERAÇÃO MÉTRICA LINEAR

FOLHA 150361

CONDER
SIM-SISTEMA DE INFORMAÇÃO METROPOLITANA
CTM-CADASTRO TÉCNICO METROPOLITANO

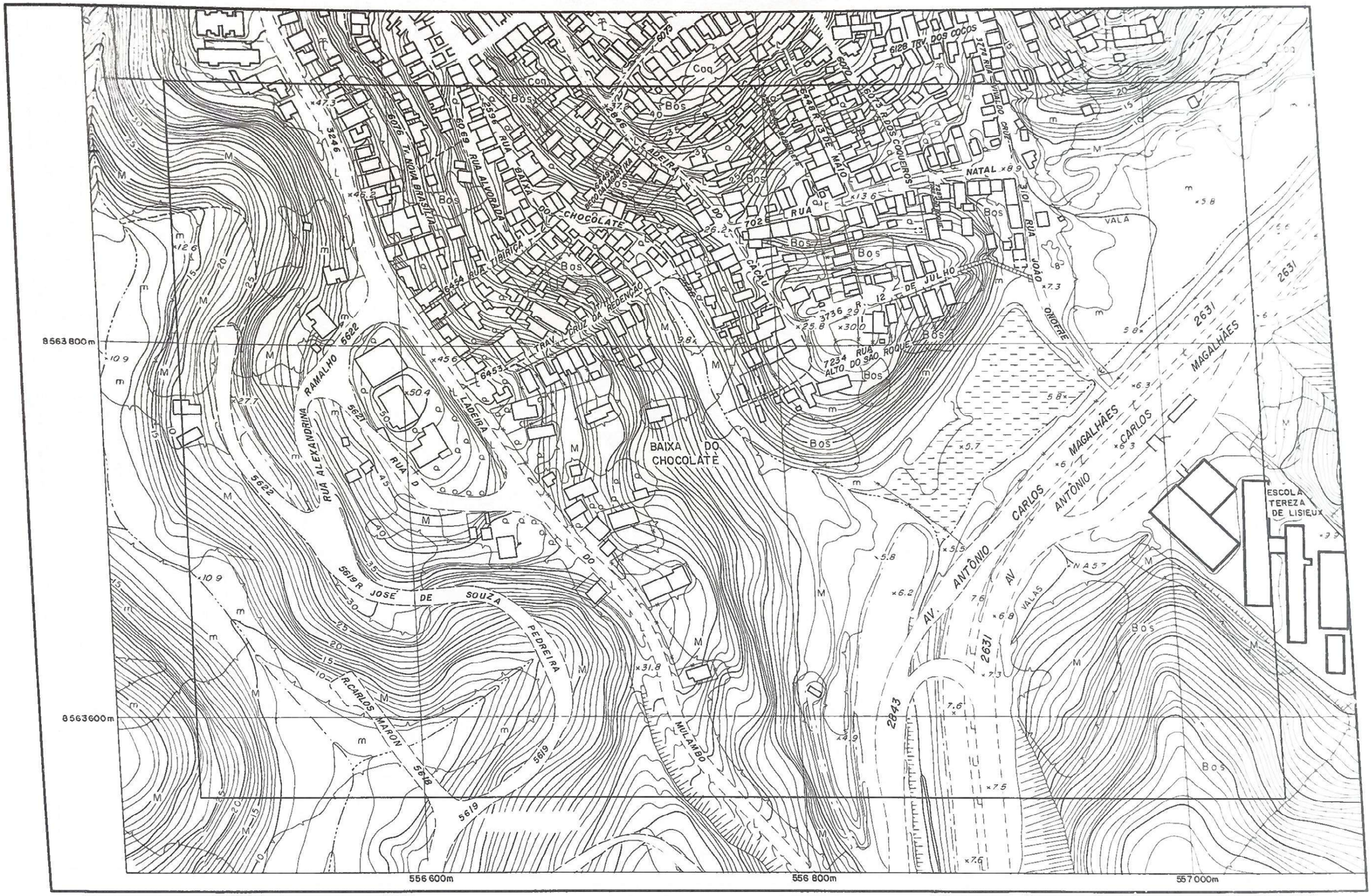

0m 20 40 60 80 100
ESCALA 1:2000

BASE CARTOGRÁFICA Sistema Cartográfico SICAR / 1982
ORIGEM DA UTM 500 km W 39°, 10.000 km S do Equador

ARTICULAÇÃO DA FOLHA		
150326	150335	150336
150352	150361	150362
150354	150363	150364

SITUAÇÃO		
MUNICÍPIO/SUBDISTRITO	ZONA DE INFORMAÇÃO	
SALVADOR		
* Brotas	13	20
FOLHA SICAR NÚMERO 150360	21	

0m 20 40 60 80 100
ESCALA 1:2000

BASE CARTOGRAFICA Sistema Cartografico - SICAR / 1982
ORIGEM DA UTM 500 km W 39°, 10 000 km S do Equador

FOLHA 150362

CONDER
SIM-SISTEMA DE INFORMAÇÃO METROPOLITANA
CTM-CADASTRO TÉCNICO METROPOLITANO

SECRETARIA DO PLANEJAMENTO, CIÊNCIA E TECNOLOGIA
COMPANHIA DE DESENVOLVIMENTO DA REGIÃO METROPOLITANA DE SALVADOR
GERÊNCIA DE INFORMAÇÃO-COORDENAÇÃO DO SISTEMA CARTOGRÁFICO
PREFEITURA MUNICIPAL DO SALVADOR
SECRETARIA DE FINANÇAS-COMISSÃO DE IMPLANTAÇÃO DA NUMERAÇÃO MÉTRICA LINEAR

FOLHA 150362

CONDER
SIM-SISTEMA DE INFORMAÇÃO METROPOLITANA
CTM-CADASTRO TÉCNICO METROPOLITANO

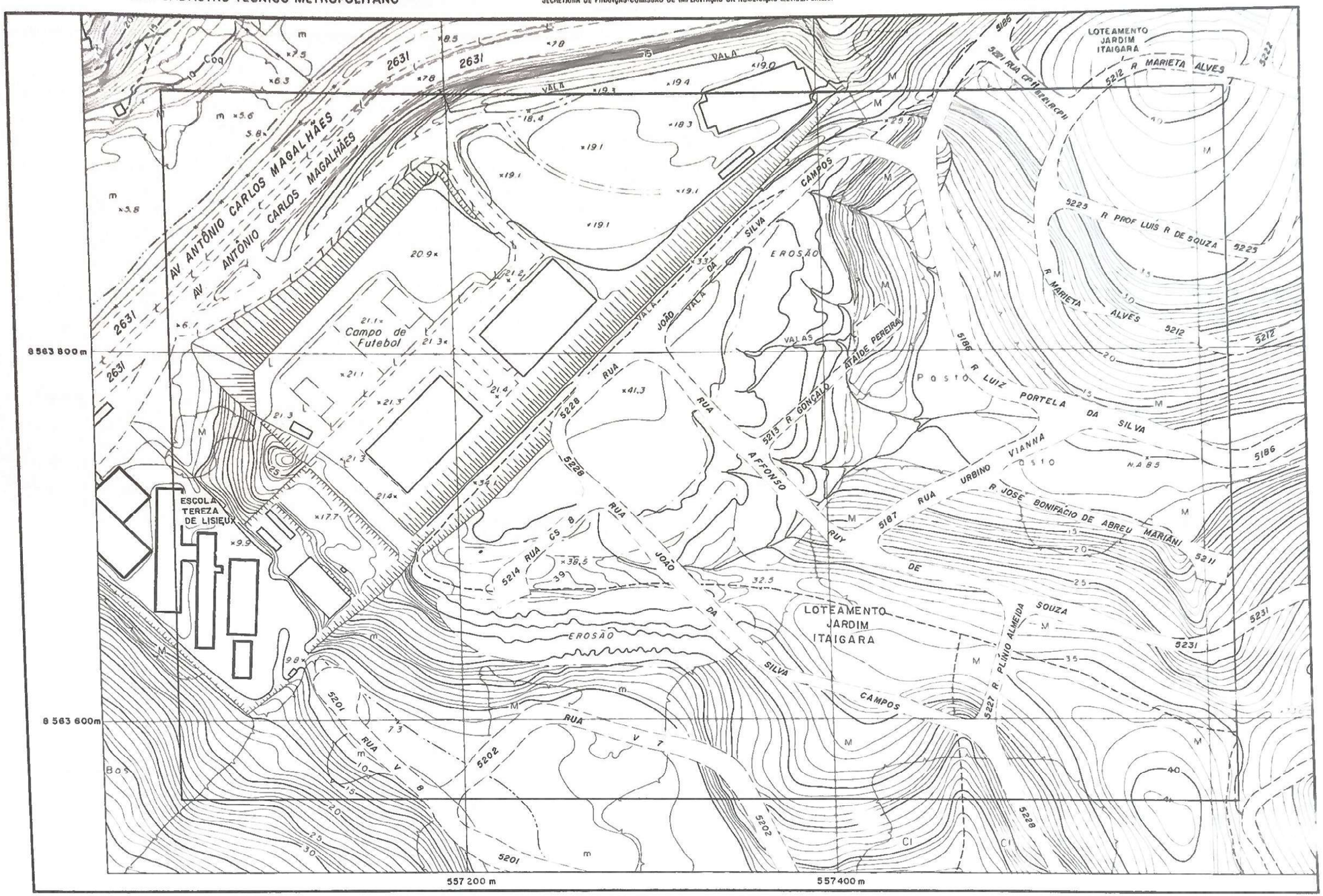

0m 20 40 60 80 100
ESCALA 1:2000

BASE CARTOGRÁFICA Sistema Cartográfico SICAR / 1982
ORIGEM DA UTM 500 km W 39° 10 000 km S do Equador

ARTICULAÇÃO DA FOLHA		
150335	150336	150415
150361	150362	150441
150363	150364	150443

SITUAÇÃO		
MUNICÍPIO/SUBDISTRITO	ZONA DE INFORMAÇÃO	
SALVADOR * Amaralina	20	21
FOLHA SICAR NÚMERO 1503GC		

0m 20 40 60 80 100
ESCALA 1:2000

BASE CARTOGRÁFICA Sistema Cartográfico SICAR / 1982
ORIGEM DA UTM 500 km W 39° 10 000 km S do Equador

FOLHA 150363

CONDER
SIM-SISTEMA DE INFORMAÇÃO METROPOLITANA
CTM-CADASTRO TÉCNICO METROPOLITANO

SECRETARIA DO PLANEJAMENTO, CIÊNCIA E TECNOLOGIA
COMPANHIA DE DESENVOLVIMENTO DA REGIÃO METROPOLITANA DE SALVADOR
GERÊNCIA DE INFORMAÇÃO-COORDENAÇÃO DO SISTEMA CARTOGRÁFICO
PREFEITURA MUNICIPAL DO SALVADOR
SECRETARIA DE FINANÇAS-COMISSÃO DE IMPLANTAÇÃO DA NUMERAÇÃO MÉTRICA LINEAR

FOLHA 150363

CONDER
SIM-SISTEMA DE INFORMAÇÃO METROPOLITANA
CTM-CADASTRO TÉCNICO METROPOLITANO

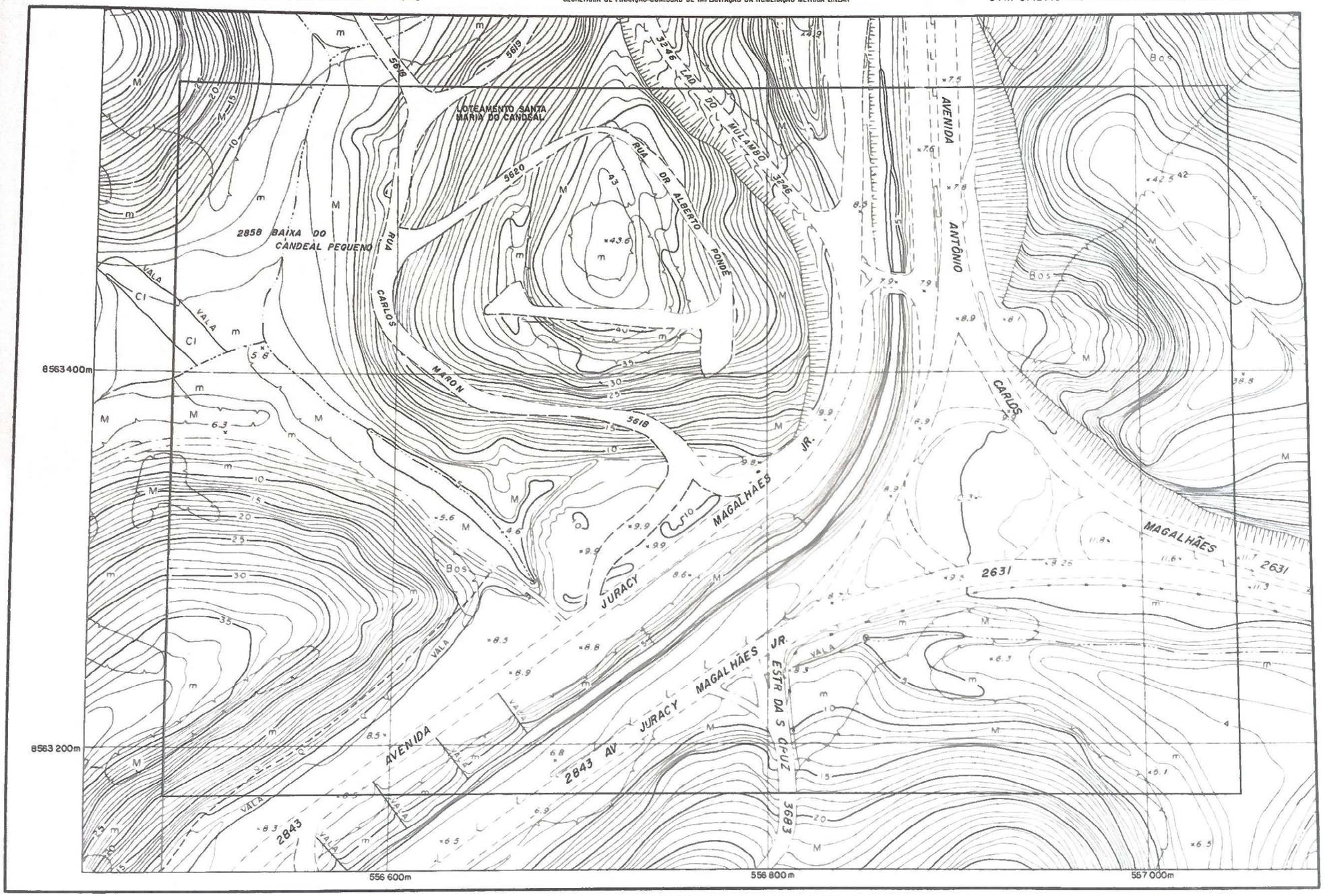

0m 20 40 60 80 100
ESCALA 1:2000

BASE CARTOGRAFICA Sistema Cartografico SICAR / 1982
ORIGEM DA UTM 500 km W 39° 10 000 km S do Equador

ARTICULAÇÃO DA FOLHA		
150352	150361	150362
150354	150363	150364
150356	150365	150366

SITUAÇÃO		
MUNICÍPIO/SUBDISTRITO	ZONA DE INFORMAÇÃO	
SALVADOR	8	13
¢ Brotas		
FOLHA SICAR NÚMERO 150360	20	21

0m 20 40 60 80 100
ESCALA 1:2000

BASE CARTOGRAFICA Sistema Cartografico SICAR / 1982
ORIGEM DA UTM 500 km W 39° 10 000 km S do Equador

FOLHA 150364

CONDER
SIM-SISTEMA DE INFORMAÇÃO METROPOLITANA
CTM-CADASTRO TÉCNICO METROPOLITANO

SECRETARIA DO PLANEJAMENTO, CIÊNCIA E TECNOLOGIA
COMPANHIA DE DESENVOLVIMENTO DA REGIÃO METROPOLITANA DE SALVADOR
GERÊNCIA DE INFORMAÇÃO-COORDENAÇÃO DO SISTEMA CARTOGRÁFICO
PREFEITURA MUNICIPAL DO SALVADOR
SECRETARIA DE FINANÇAS-COMISSÃO DE IMPLANTAÇÃO DA NUMERAÇÃO MÉTRICA LINEAR

FOLHA 150364

CONDER
SIM-SISTEMA DE INFORMAÇÃO METROPOLITANA
CTM-CADASTRO TÉCNICO METROPOLITANO

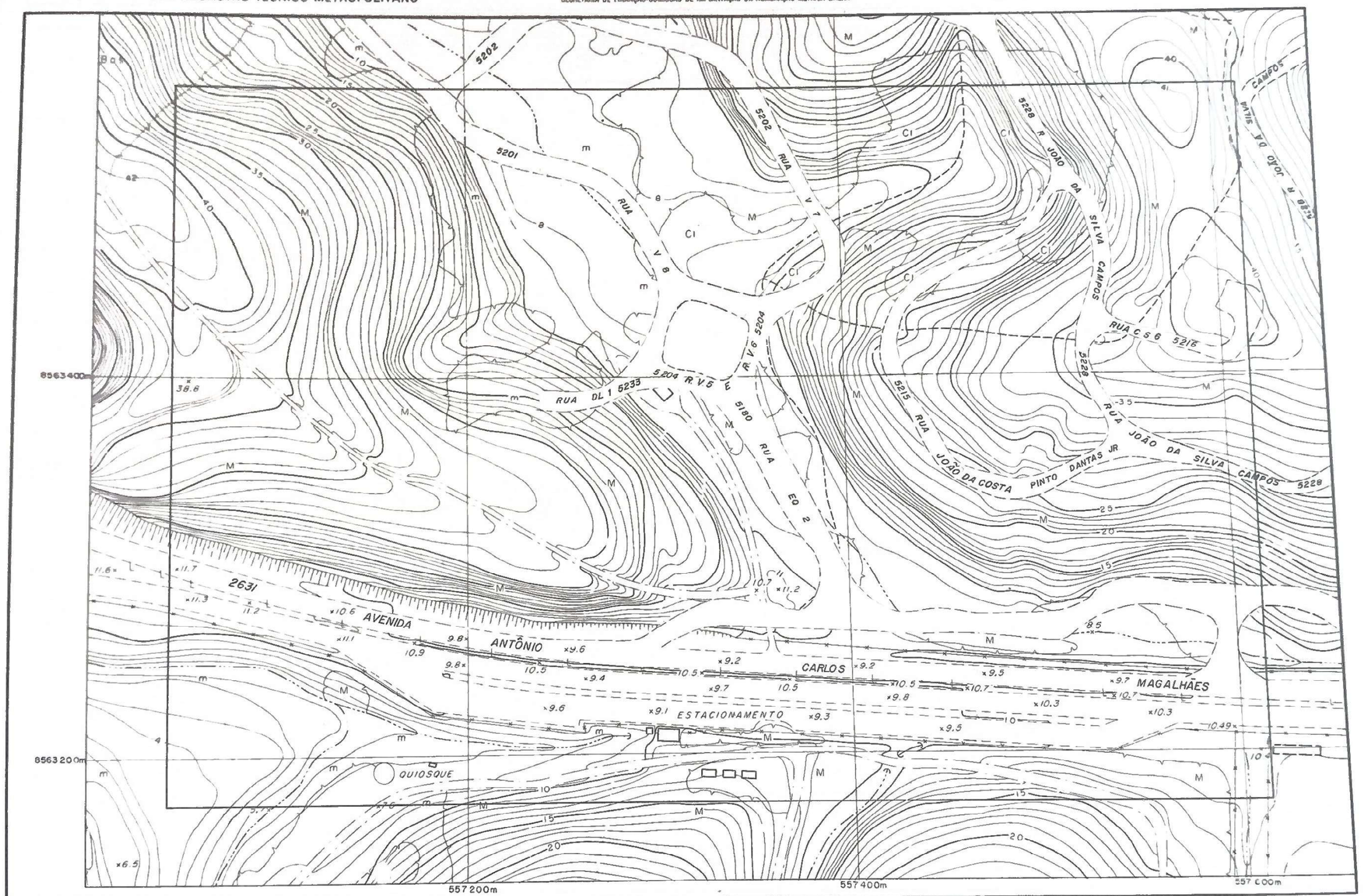

0m 20 40 60 80 100

ESCALA 1:2000

BASE CARTOGRÁFICA Sistema Cartográfico SICAR / 1982
ORIGEM DA UTM 500 km W 39°, 10 000 km S do Equador

ARTICULAÇÃO DA FOLHA		
150361	150362	150441
150363	150364	150443
150365	150366	150445

SITUAÇÃO		
MUNICÍPIO/SUBDISTRITO	ZONA DE INFORMAÇÃO	
SALVADOR	8	21
Amaralina		
FOLHA SICAR NÚMERO 150360		

0m 20 40 60 80 100

ESCALA 1:2000

BASE CARTOGRÁFICA Sistema Cartográfico - SICAR / 1982
ORIGEM DA UTM 500 km W 39°, 10 000 km S do Equador

FOLHA 150365

CONDER
SIM-SISTEMA DE INFORMAÇÃO METROPOLITANA
CTM-CADASTRO TÉCNICO METROPOLITANO

SECRETARIA DO PLANEJAMENTO, CIÊNCIA E TECNOLOGIA
COMPANHIA DE DESENVOLVIMENTO DA REGIÃO METROPOLITANA DE SALVADOR
GERÊNCIA DE INFORMAÇÃO-COORDENAÇÃO DO SISTEMA CARTOGRÁFICO
PREFEITURA MUNICIPAL DO SALVADOR
SECRETARIA DE FINANÇAS-COMISSÃO DE IMPLANTAÇÃO DA NUMERAÇÃO MÉTRICA LINEAR

FOLHA 150365

CONDER
SIM-SISTEMA DE INFORMAÇÃO METROPOLITANA
CTM-CADASTRO TÉCNICO METROPOLITANO

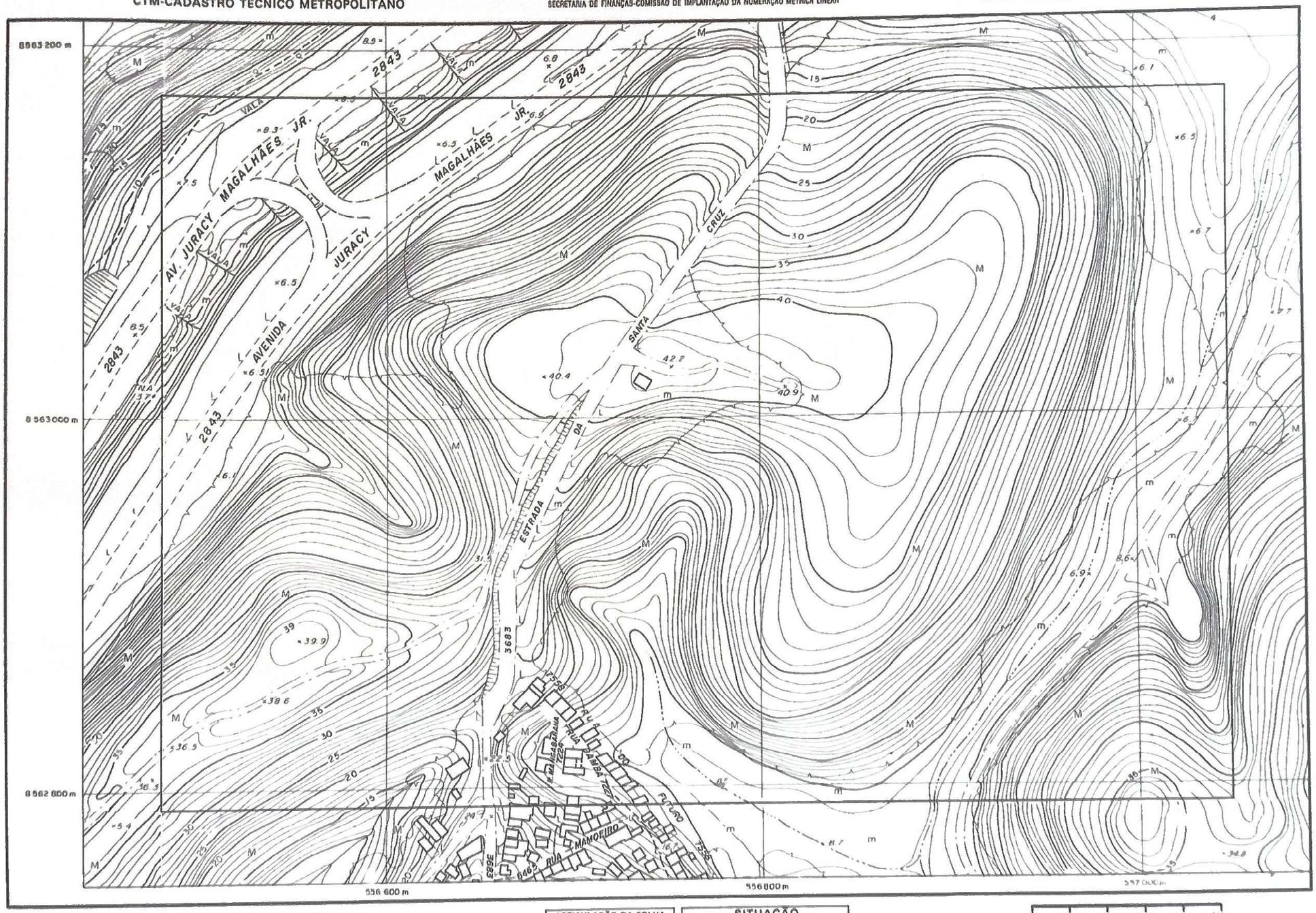

0m 20 40 60 80 100
ESCALA 1:2000

BASE CARTOGRÁFICA Sistema Cartográfico SICAR / 1982
ORIGEM DA UTM 500 km W 39°. 10 000 km S do Equador

ARTICULAÇÃO DA FOLHA		
150364	150363	150364
150366	150365	150366
157132	157131	157132

SITUAÇÃO		
MUNICÍPIO/SUBDISTRITO	ZONA DE INFORMAÇÃO	
SALVADOR * AMARALINA	7	8
FOLHA SICAR NÚMERO 150365	13	

0m 20 40 60 80 100
ESCALA 1:2000

BASE CARTOGRÁFICA Sistema Cartográfico - SICAR / 1982
ORIGEM DA UTM 500 km W 39° 10 000 km S do Equador

FOLHA 150366

CONDER
SIM-SISTEMA DE INFORMAÇÃO METROPOLITANA
CTM-CADASTRO TÉCNICO METROPOLITANO

SECRETARIA DO PLANEJAMENTO, CIÊNCIA E TECNOLOGIA
COMPANHIA DE DESENVOLVIMENTO DA REGIÃO METROPOLITANA DE SALVADOR
GERÊNCIA DE INFORMAÇÃO-COORDENAÇÃO DO SISTEMA CARTOGRÁFICO
PREFEITURA MUNICIPAL DO SALVADOR
SECRETARIA DE FINANÇAS-COMISSÃO DE IMPLANTAÇÃO DA NUMERAÇÃO MÉTRICA LINEAR

FOLHA 150366

CONDER
SIM-SISTEMA DE INFORMAÇÃO METROPOLITANA
CTM-CADASTRO TÉCNICO METROPOLITANO

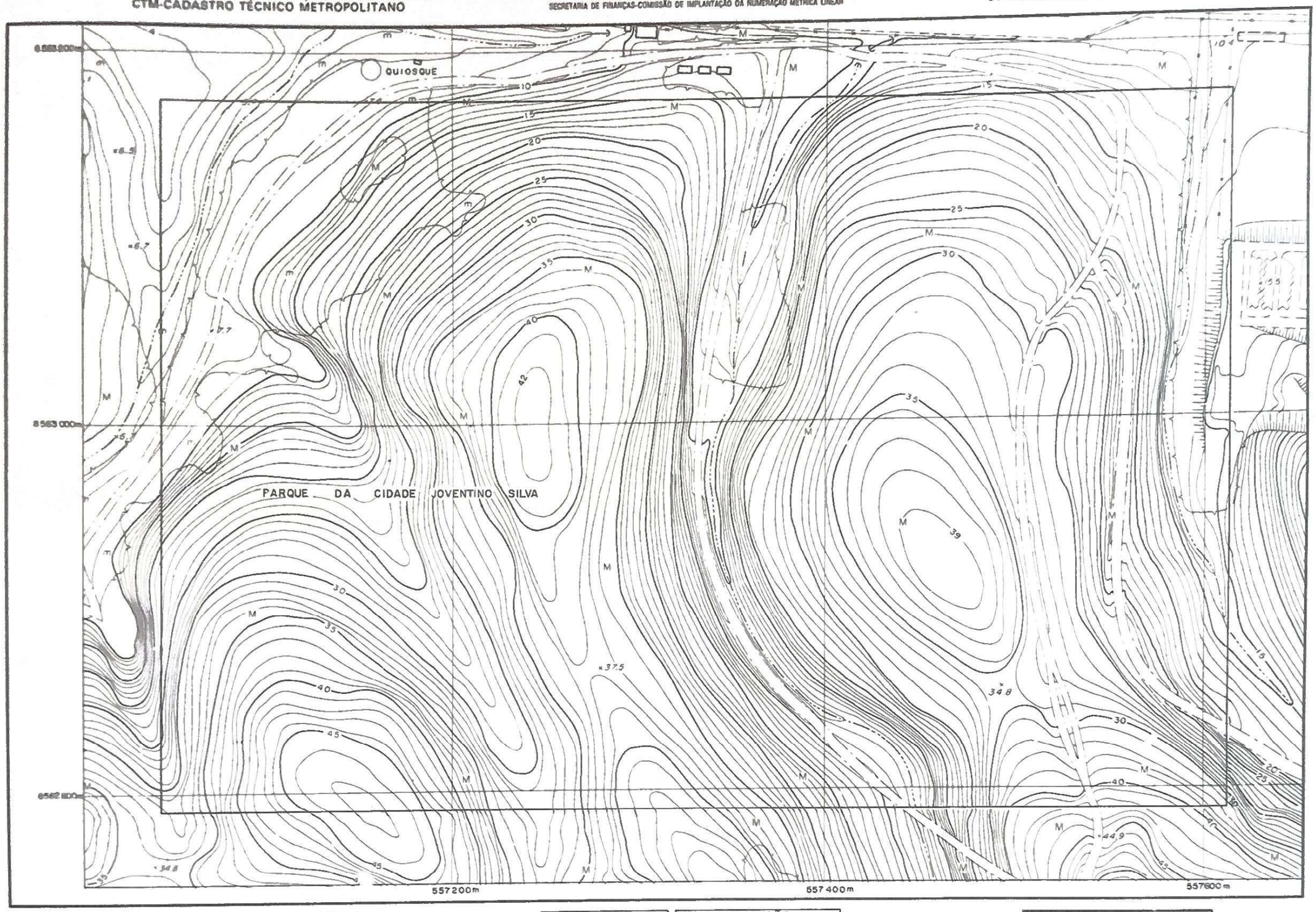

0m 20 40 60 80 100

ESCALA 1:2000

BASE CARTOGRÁFICA Sistema Cartografico SICAR / 1982
ORIGEM DA UTM 500 km W 39° 10 000 km S do Equador

ARTICULAÇÃO DA FOLHA		
150363	150364	150443
150365	150366	150445
157131	157132	157211

SITUAÇÃO		
MUNICÍPIO/SUBDISTRITO	ZONA DE INFORMAÇÃO	
SALVADOR Amaralina	8	
FOLHA SICAR NÚMERO 150360		

0m 20 40 60 80 100

ESCALA 1:2000

BASE CARTOGRAFICA Sistema Cartografico - SICAR / 1982
ORIGEM DA UTM 500 km W 39° 10 000 km S do Equador

FOLHA 150411

CONDER
SIM-SISTEMA DE INFORMAÇÃO METROPOLITANA
CTM-CADASTRO TÉCNICO METROPOLITANO

SECRETARIA DO PLANEJAMENTO, CIÊNCIA E TECNOLOGIA
COMPANHIA DE DESENVOLVIMENTO DA REGIÃO METROPOLITANA DE SALVADOR
GERÊNCIA DE INFORMAÇÃO-COORDENAÇÃO DO SISTEMA CARTOGRÁFICO
PREFEITURA MUNICIPAL DO SALVADOR
SECRETARIA DE FINANÇAS-COMISSÃO DE IMPLANTAÇÃO DA NUMERAÇÃO MÉTRICA LINEAR

FOLHA 150411

CONDER
SIM-SISTEMA DE INFORMAÇÃO METROPOLITANA
CTM-CADASTRO TÉCNICO METROPOLITANO

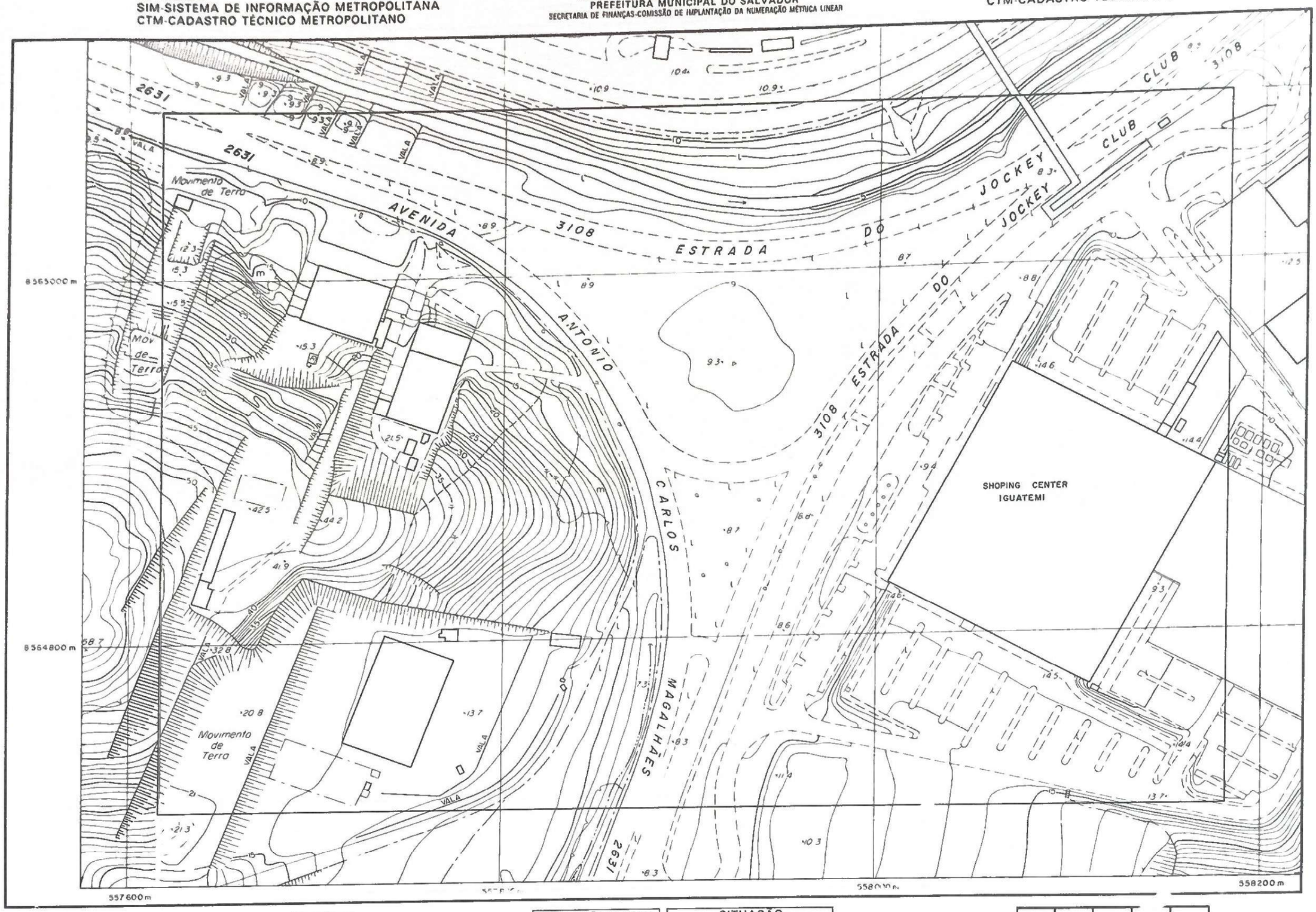

0m 20 40 60 80 100

ESCALA 1:2000

BASE CARTOGRÁFICA Sistema Cartográfico SICAR / 1982
ORIGEM DA UTM 500 km W 39° 10 000 km S do Equador

ARTICULAÇÃO DA FOLHA		
150166	150 245	150 246
150332	150 411	150 412
150334	150 413	150 414

SITUAÇÃO		
MUNICÍPIO/SUBDISTRITO	ZONA DE INFORMAÇÃO	
SALVADOR		
* AMARALINA	20	21
FOLHA SICAR NÚMERO 150 410		

0m 20 40 60 80 100

ESCALA 1:2000

BASE CARTOGRÁFICA Sistema Cartográfico - SICAR / 1982
ORIGEM DA UTM 500 km W 39° 10 000 km S do Equador

FOLHA 150412

CONDER
SIM-SISTEMA DE INFORMAÇÃO METROPOLITANA
CTM-CADASTRO TÉCNICO METROPOLITANO

SECRETARIA DO PLANEJAMENTO, CIÊNCIA E TECNOLOGIA
COMPANHIA DE DESENVOLVIMENTO DA REGIÃO METROPOLITANA DE SALVADOR
GERÊNCIA DE INFORMAÇÃO-COORDENAÇÃO DO SISTEMA CARTOGRÁFICO
PREFEITURA MUNICIPAL DO SALVADOR
SECRETARIA DE FINANÇAS-COMISSÃO DE IMPLANTAÇÃO DA NUMERAÇÃO MÉTRICA LINEAR

FOLHA 150412

CONDER
SIM-SISTEMA DE INFORMAÇÃO METROPOLITANA
CTM-CADASTRO TÉCNICO METROPOLITANO

0m 20 40 60 80 100
ESCALA 1:2000

BASE CARTOGRÁFICA Sistema Cartográfico SICAR / 1982
ORIGEM DA UTM 500 km W 39°, 10 000 km S do Equador

ARTICULAÇÃO DA FOLHA		
150245	150246	150255
150411	150412	150421
150413	150414	150423

SITUAÇÃO		
MUNICÍPIO/SUBDISTRITO	ZONA DE INFORMAÇÃO	
SALVADOR Amaralina	21	
FOLHA SICAR NÚMERO 150410		

0m 20 40 60 80 100
ESCALA 1:2000

BASE CARTOGRÁFICA Sistema Cartográfico - SICAR / 1982
ORIGEM DA UTM 500 km W 39°, 10 000 km S do Equador

FOLHA 150 413

CONDER
SIM-SISTEMA DE INFORMAÇÃO METROPOLITANA
CTM-CADASTRO TÉCNICO METROPOLITANO

SECRETARIA DO PLANEJAMENTO, CIÊNCIA E TECNOLOGIA
COMPANHIA DE DESENVOLVIMENTO DA REGIÃO METROPOLITANA DE SALVADOR
GERÊNCIA DE INFORMAÇÃO-COORDENAÇÃO DO SISTEMA CARTOGRÁFICO
PREFEITURA MUNICIPAL DO SALVADOR
SECRETARIA DE FINANÇAS-COMISSÃO DE IMPLANTAÇÃO DA NUMERAÇÃO MÉTRICA LINEAR

FOLHA 150 413

CONDER
SIM-SISTEMA DE INFORMAÇÃO METROPOLITANA
CTM-CADASTRO TÉCNICO METROPOLITANO

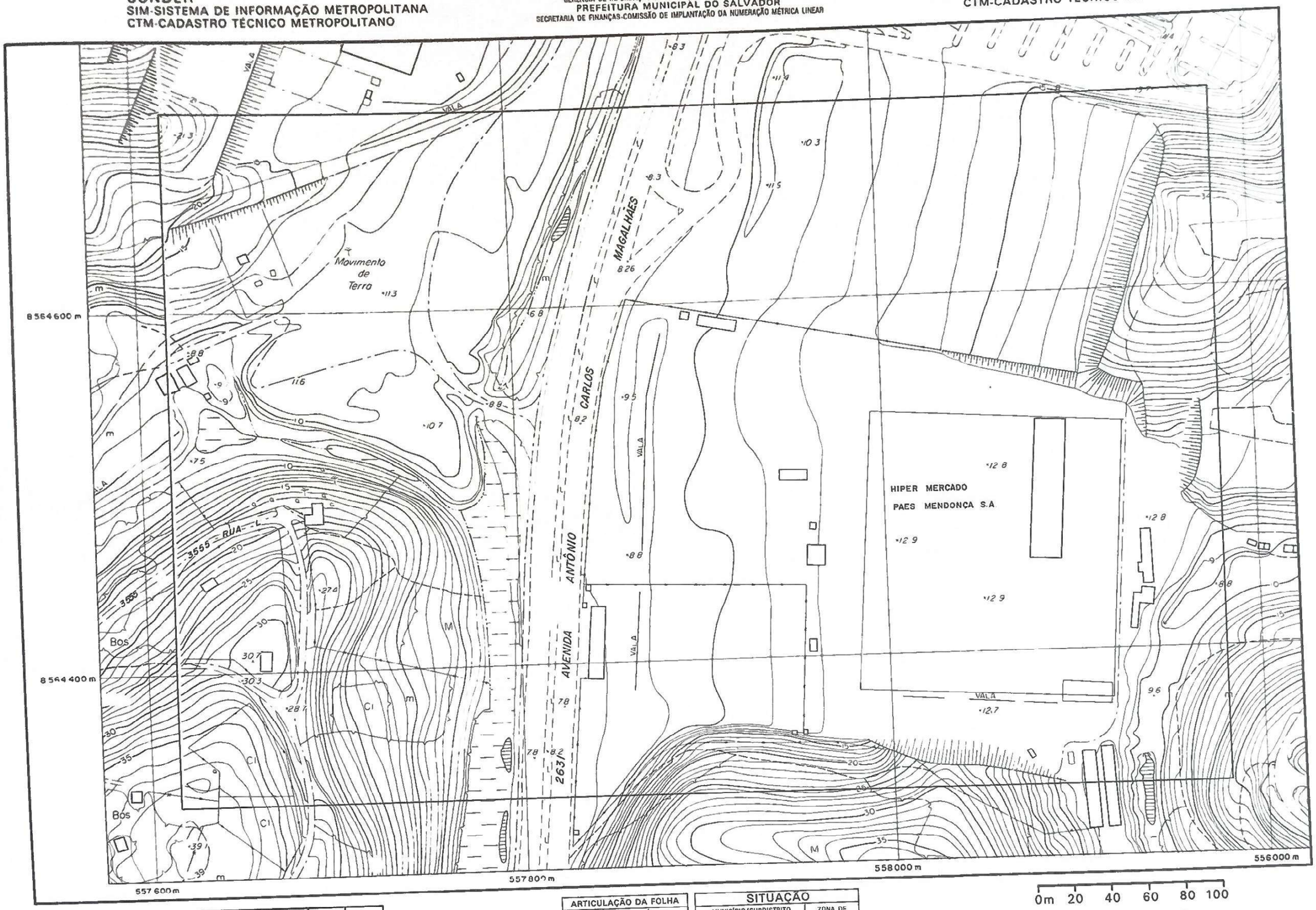

0m 20 40 60 80 100

ESCALA 1:2000

BASE CARTOGRÁFICA Sistema Cartográfico SICAR / 1982
ORIGEM DA UTM 500 km W 39°. 10 000 km S do Equador

ARTICULAÇÃO DA FOLHA		
150332	150411	150 412
150334	150 413	150 414
150336	150415	150416

SITUAÇÃO		
MUNICÍPIO/SUBDISTRITO	ZONA DE INFORMAÇÃO	
SALVADOR	20	21
* Amaralina		
FOLHA SICAR NÚMERO 150410		

0m 20 40 60 80 100

ESCALA 1:2000

BASE CARTOGRAFICA Sistema Cartográfico - SICAR / 1982
ORIGEM DA UTM 500 km W 39°. 10 000 km S do Equador

FOLHA 150414

CONDER
SIM-SISTEMA DE INFORMAÇÃO METROPOLITANA
CTM-CADASTRO TÉCNICO METROPOLITANO

SECRETARIA DO PLANEJAMENTO, CIÊNCIA E TECNOLOGIA
COMPANHIA DE DESENVOLVIMENTO DA REGIÃO METROPOLITANA DE SALVADOR
GERÊNCIA DE INFORMAÇÃO-COORDENAÇÃO DO SISTEMA CARTOGRÁFICO
PREFEITURA MUNICIPAL DO SALVADOR
SECRETARIA DE FINANÇAS-COMISSÃO DE IMPLANTAÇÃO DA NUMERAÇÃO MÉTRICA LINEAR

FOLHA 150414

CONDER
SIM-SISTEMA DE INFORMAÇÃO METROPOLITANA
CTM-CADASTRO TÉCNICO METROPOLITANO

0m 20 40 60 80 100

ESCALA 1:2000

BASE CARTOGRÁFICA Sistema Cartografico SICAR / 1982
ORIGEM DA UTM 500 km W 39°. 10 000 km S do Equador

ARTICULAÇÃO DA FOLHA		
150411	150412	150421
150413	150414	150423
150415	150416	150425

SITUAÇÃO		
MUNICÍPIO/SUBDISTRITO	ZONA DE INFORMAÇÃO	
SALVADOR		
Amaralina	21	
FOLHA SICAR NÚMERO 150410		

0m 20 40 60 80 100

ESCALA 1:2000

BASE CARTOGRÁFICA Sistema Cartografico - SICAR / 1982
ORIGEM DA UTM 500 km W 39°. 10 000 km S do Equador

FOLHA 150415

CONDER
SIM SISTEMA DE INFORMAÇÃO METROPOLITANA
CTM CADASTRO TÉCNICO METROPOLITANO

SECRETARIA DO PLANEJAMENTO, CIÊNCIA E TECNOLOGIA
COMPANHIA DE DESENVOLVIMENTO DA REGIÃO METROPOLITANA DE SALVADOR
GERÊNCIA DE INFORMAÇÃO-COORDENAÇÃO DO SISTEMA CARTOGRÁFICO
PREFEITURA MUNICIPAL DO SALVADOR
SECRETARIA DE FINANÇAS-COMISSÃO DE IMPLANTAÇÃO DA ALIMENTAÇÃO MÉTRICA LINEAR

FOLHA 150415

CONDER
SIM-SISTEMA DE INFORMAÇÃO METROPOLITANA
CTM-CADASTRO TÉCNICO METROPOLITANO

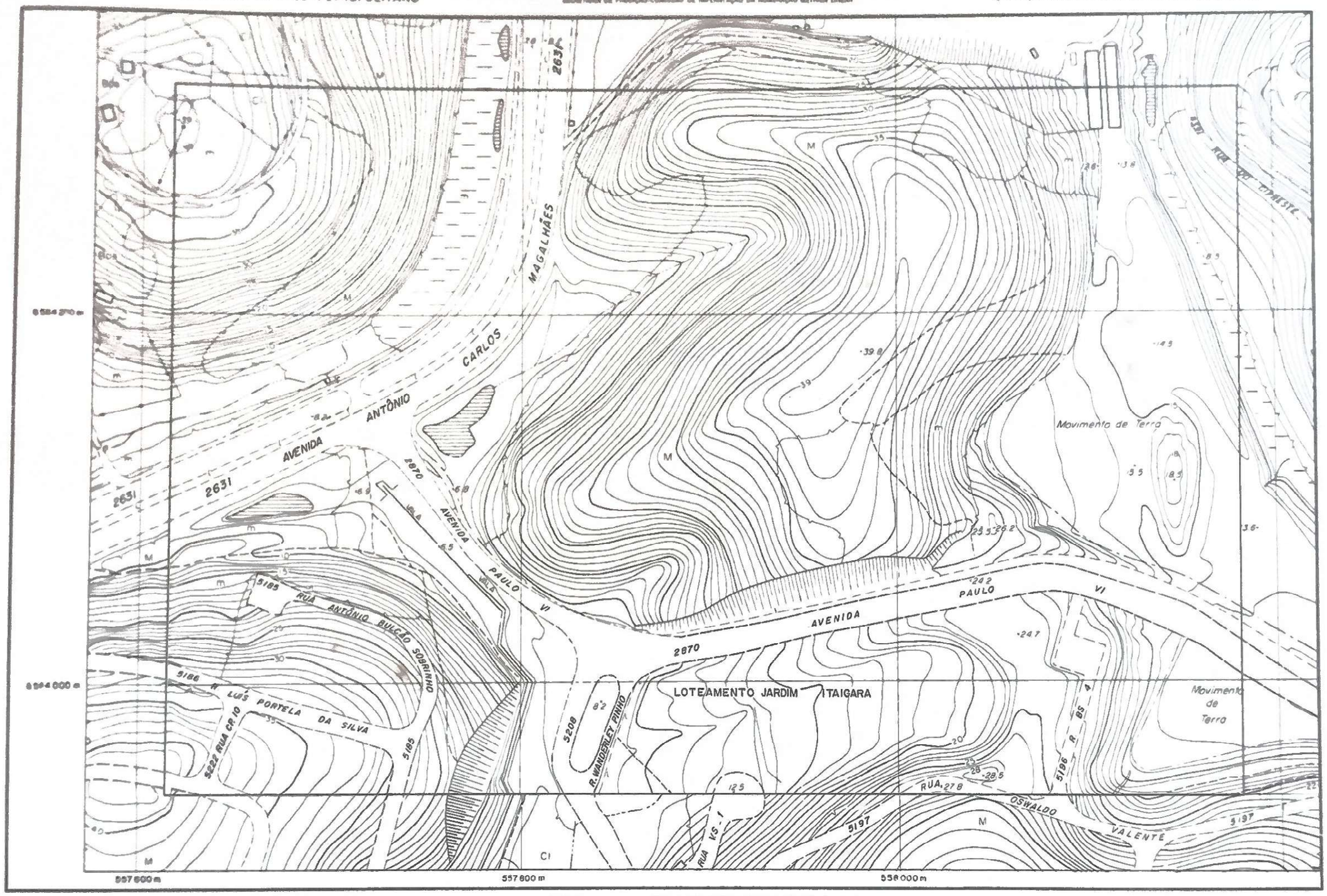

0m 20 40 60 80 100
ESCALA 1:2000

BASE CARTOGRÁFICA Sistema Cartográfico SICAR / 1982
ORIGEM DA UTM 500 km W 39°. 10 000 km S do Equador

ARTICULAÇÃO DA FOLHA		
150334	150413	150 414
150336	150415	150 416
150362	150 441	150 442

SITUAÇÃO		
MUNICÍPIO/SUBDISTRITO	ZONA DE INFORMAÇÃO	
SALVADOR		
* AMARALINA	20	21
FOLHA SICAR NÚMERO: 150410		

0m 20 40 60 80 100
ESCALA 1:2000

BASE CARTOGRÁFICA Sistema Cartográfico - SICAR / 1982
ORIGEM DA UTM 500 km W 39°. 10 000 km S do Equador

FOLHA 150416

CONDER
SIM-SISTEMA DE INFORMAÇÃO METROPOLITANA
CTM-CADASTRO TÉCNICO METROPOLITANO

SECRETARIA DO PLANEJAMENTO, CIÊNCIA E TECNOLOGIA
COMPANHIA DE DESENVOLVIMENTO DA REGIÃO METROPOLITANA DE SALVADOR
GERÊNCIA DE INFORMAÇÃO-COORDENAÇÃO DO SISTEMA CARTOGRÁFICO
PREFEITURA MUNICIPAL DO SALVADOR
SECRETARIA DE FINANÇAS-COMISSÃO DE IMPLANTAÇÃO DA NUMERAÇÃO MÉTRICA LINEAR

FOLHA 150416

CONDER
SIM-SISTEMA DE INFORMAÇÃO METROPOLITANA
CTM-CADASTRO TÉCNICO METROPOLITANO

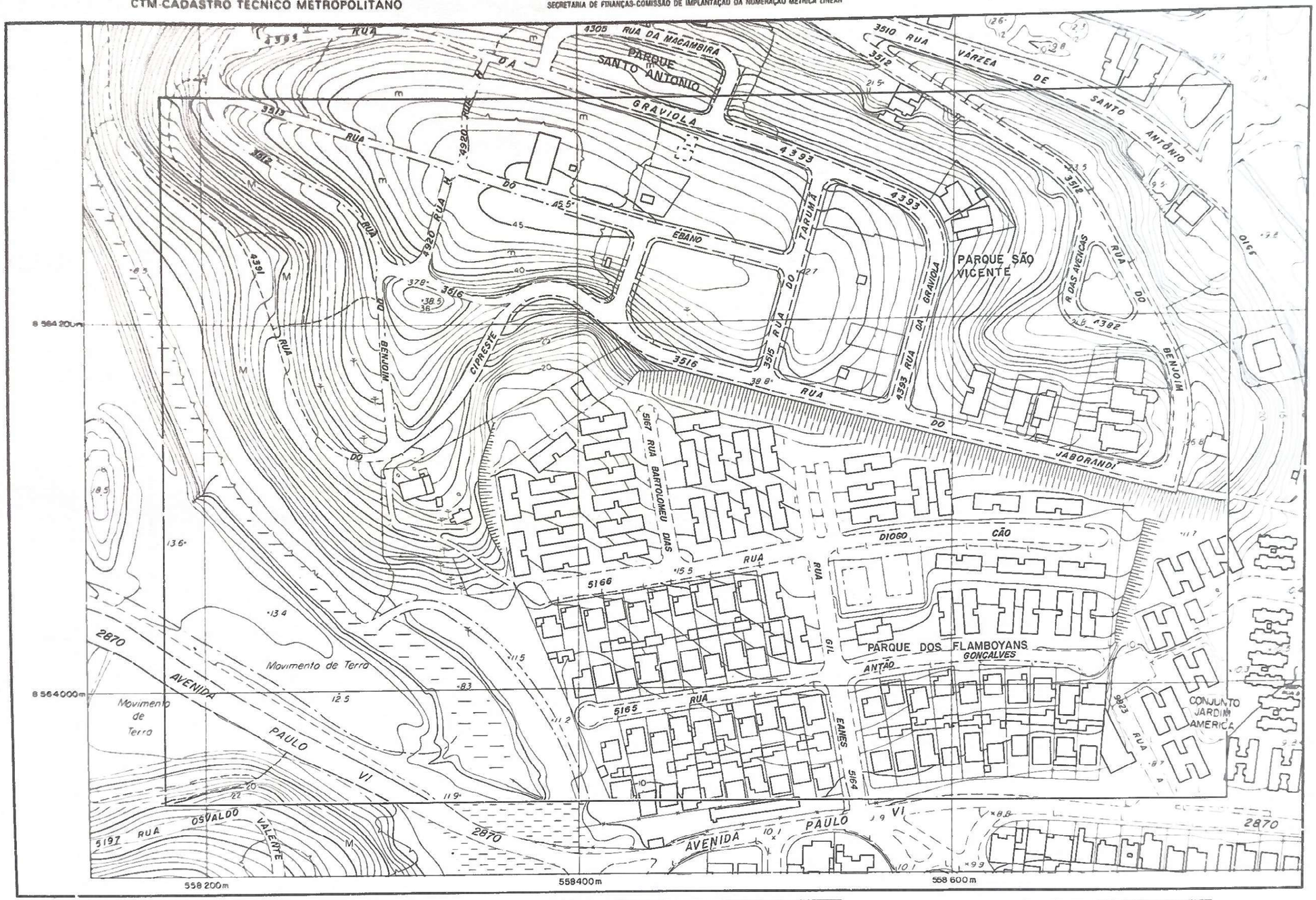

0m 20 40 60 80 100
ESCALA 1:2000

BASE CARTOGRÁFICA Sistema Cartográfico SICAR / 1982
ORIGEM DA UTM 500 km W 39°, 10 000 km S do Equador

ARTICULAÇÃO DA FOLHA		
150413	150414	150423
150415	150416	150425
150441	150442	150451

SITUAÇÃO		
MUNICÍPIO/SUBDISTRITO	ZONA DE INFORMAÇÃO	
SALVADOR		
Amaralina	21	
FOLHA SICAR NÚMERO 150410		

0m 20 40 60 80 100
ESCALA 1:2000

BASE CARTOGRÁFICA Sistema Cartográfico SICAR / 1982
ORIGEM DA UTM 500 km W 39° 10 000 km S do Equador

FOLHA 150421

CONDER
SIM-SISTEMA DE INFORMAÇÃO METROPOLITANA
CTM-CADASTRO TÉCNICO METROPOLITANO

SECRETARIA DO PLANEJAMENTO, CIÊNCIA E TECNOLOGIA
COMPANHIA DE DESENVOLVIMENTO DA REGIÃO METROPOLITANA DE SALVADOR
GERÊNCIA DE INFORMAÇÃO-COORDENAÇÃO DO SISTEMA CARTOGRÁFICO
PREFEITURA MUNICIPAL DO SALVADOR
SECRETARIA DE FINANÇAS-COMISSÃO DE IMPLANTAÇÃO DA NUMERAÇÃO MÉTRICA LINEAR

FOLHA 150421

CONDER
SIM-SISTEMA DE INFORMAÇÃO METROPOLITANA
CTM-CADASTRO TÉCNICO METROPOLITANO

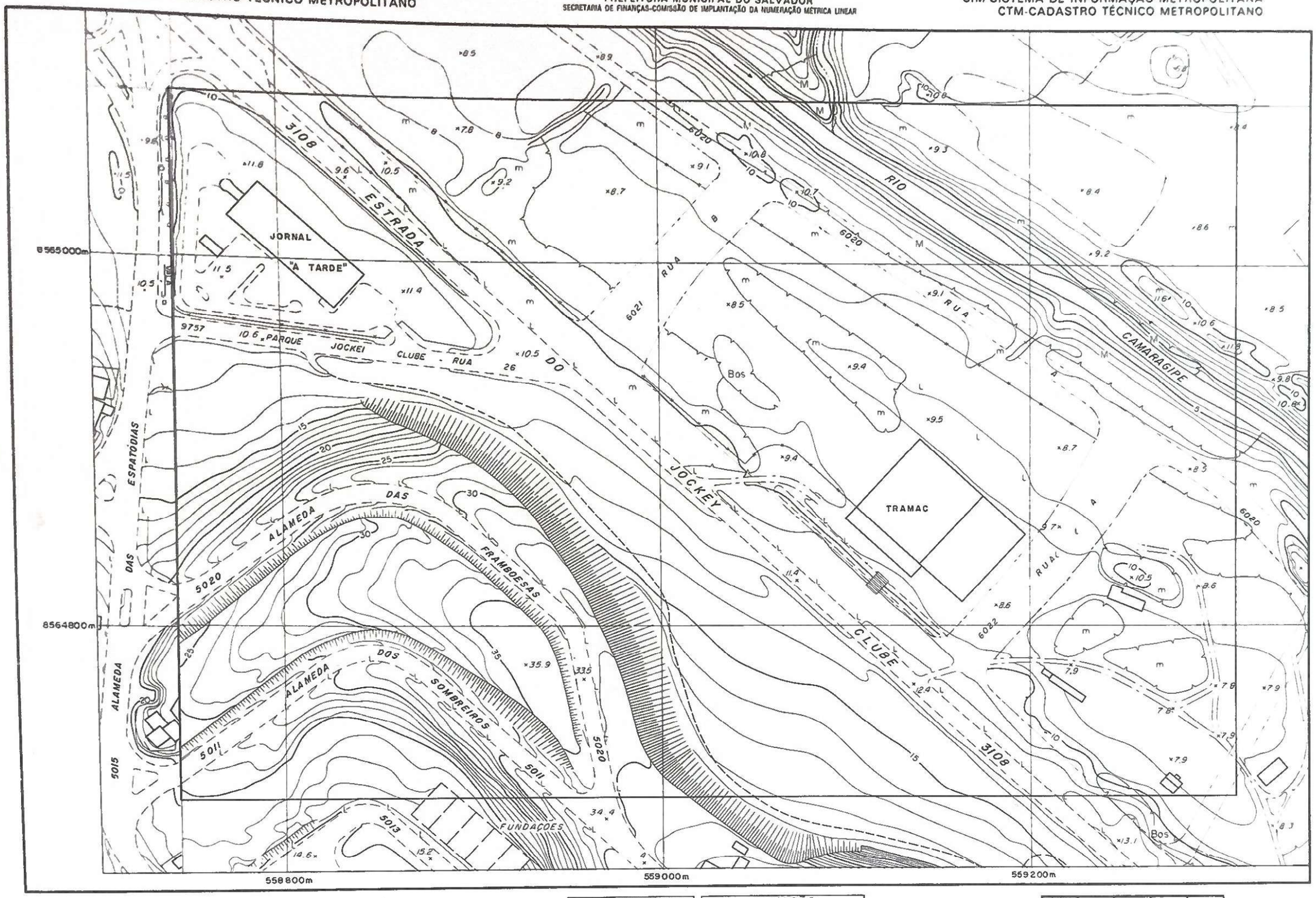

0m 20 40 60 80 100
ESCALA 1:2000

BASE CARTOGRÁFICA Sistema Cartográfico SICAR / 1982
ORIGEM DA UTM 500 km W 39°. 10 000 km S do Equador

ARTICULAÇÃO DA FOLHA		
150246	150255	150256
150412	150421	150422
150414	150423	150424

SITUAÇÃO		
MUNICÍPIO/SUBDISTRITO	ZONA DE INFORMAÇÃO	
SALVADOR		
Amaralina	21	
FOLHA SICAR NÚMERO: 150420		

0m 20 40 60 80 100
ESCALA 1:2000

BASE CARTOGRÁFICA Sistema Cartográfico - SICAR / 1982
ORIGEM DA UTM 500 km W 39°. 10 000 km S do Equador

FOLHA 150422

CONDER
SIM-SISTEMA DE INFORMAÇÃO METROPOLITANA
CTM-CADASTRO TÉCNICO METROPOLITANO

SECRETARIA DO PLANEJAMENTO, CIÊNCIA E TECNOLOGIA
COMPANHIA DE DESENVOLVIMENTO DA REGIÃO METROPOLITANA DE SALVADOR
GERÊNCIA DE INFORMAÇÃO-COORDENAÇÃO DO SISTEMA CARTOGRÁFICO
PREFEITURA MUNICIPAL DO SALVADOR
SECRETARIA DE FINANÇAS-COMISSÃO DE IMPLANTAÇÃO DA NUMERAÇÃO MÉTRICA LINEAR

FOLHA 150422

CONDER
SIM-SISTEMA DE INFORMAÇÃO METROPOLITANA
CTM-CADASTRO TÉCNICO METROPOLITANO

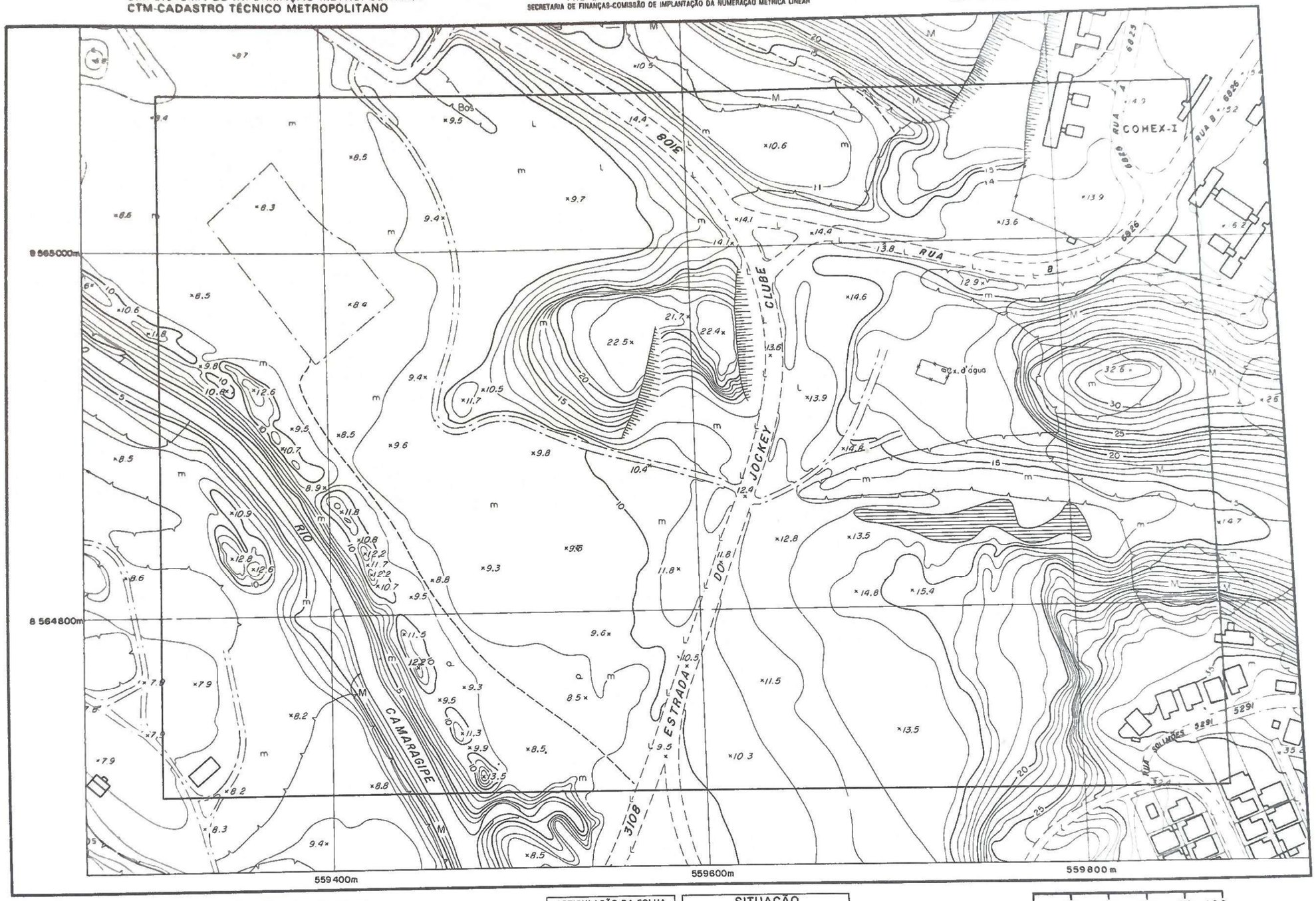

0m 20 40 60 80 100

ESCALA 1:2000

BASE CARTOGRÁFICA Sistema Cartográfico SICAR / 1982
ORIGEM DA UTM 500 km W 39°. 10 000 km S do Equador

ARTICULAÇÃO DA FOLHA		
150255	150256	150265
150421	150422	150431
150423	150424	150433

SITUAÇÃO		
MUNICÍPIO/SUBDISTRITO	ZONA DE INFORMAÇÃO	
SALVADOR		
Amaralina	21	22
FOLHA SICAR NÚMERO: 150420		

0m 20 40 60 80 100

ESCALA 1:2000

BASE CARTOGRAFICA Sistema Cartografico - SICAR / 1982
ORIGEM DA UTM 500 km W 39° 10 000 km S do Equador

FOLHA 150423

CONDER
SIM-SISTEMA DE INFORMAÇÃO METROPOLITANA
CTM-CADASTRO TÉCNICO METROPOLITANO

SECRETARIA DO PLANEJAMENTO, CIÊNCIA E TECNOLOGIA
COMPANHIA DE DESENVOLVIMENTO DA REGIÃO METROPOLITANA DE SALVADOR
GERÊNCIA DE INFORMAÇÃO-COORDENAÇÃO DO SISTEMA CARTOGRÁFICO
PREFEITURA MUNICIPAL DO SALVADOR
SECRETARIA DE FINANÇAS-COMISSÃO DE IMPLANTAÇÃO DA NUMERAÇÃO MÉTRICA LINEAR

FOLHA 150423

CONDER
SIM-SISTEMA DE INFORMAÇÃO METROPOLITANA
CTM-CADASTRO TÉCNICO METROPOLITANO

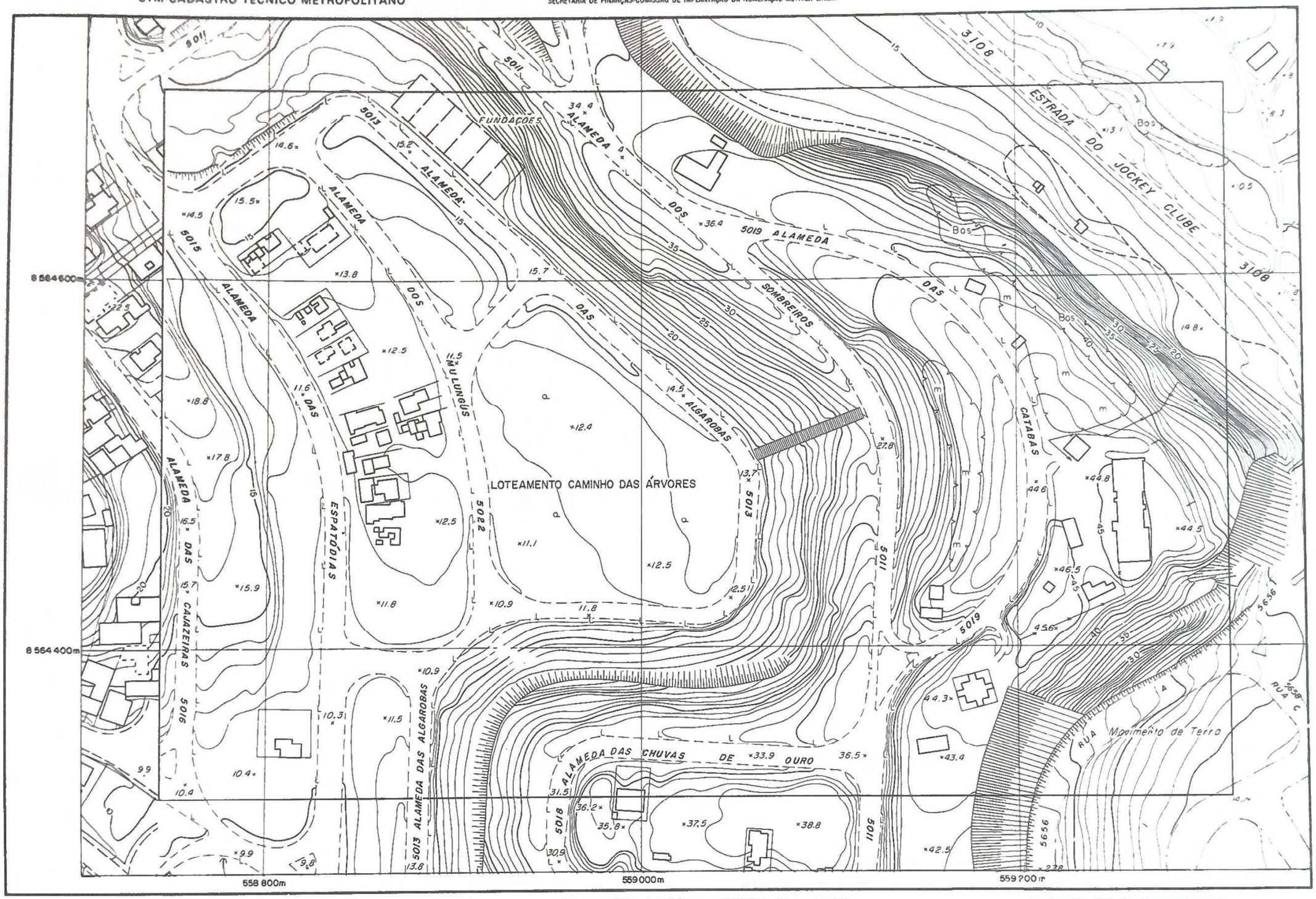

0m 20 40 60 80 100

ESCALA 1:2000

BASE CARTOGRÁFICA Sistema Cartográfico SICAR / 1982
ORIGEM DA UTM 500 km W 39° 10 000 km S do Equador

ARTICULAÇÃO DA FOLHA		
150412	150421	150422
150414	150423	150424
150416	150425	150426

SITUAÇÃO		
MUNICÍPIO/SUBDISTRITO	ZONA DE INFORMAÇÃO	
SALVADOR Amaralina	21	
FOLHA SICAR NÚMERO: 150420		

0m 20 40 60 80 100

ESCALA 1:2000

BASE CARTOGRÁFICA Sistema Cartográfico - SICAR / 1982
ORIGEM DA UTM 500 km W 39° 10 000 km S do Equador

FOLHA 150424

CONDER
SIM-SISTEMA DE INFORMAÇÃO METROPOLITANA
CTM-CADASTRO TÉCNICO METROPOLITANO

SECRETARIA DO PLANEJAMENTO, CIÊNCIA E TECNOLOGIA
COMPANHIA DE DESENVOLVIMENTO DA REGIÃO METROPOLITANA DE SALVADOR
GERÊNCIA DE INFORMAÇÃO-COORDENAÇÃO DO SISTEMA CARTOGRÁFICO
PREFEITURA MUNICIPAL DO SALVADOR
SECRETARIA DE FINANÇAS-COMISSÃO DE IMPLANTAÇÃO DA NUMERAÇÃO MÉTRICA LINEAR

FOLHA 150424

CONDER
SIM-SISTEMA DE INFORMAÇÃO METROPOLITANA
CTM-CADASTRO TÉCNICO METROPOLITANO

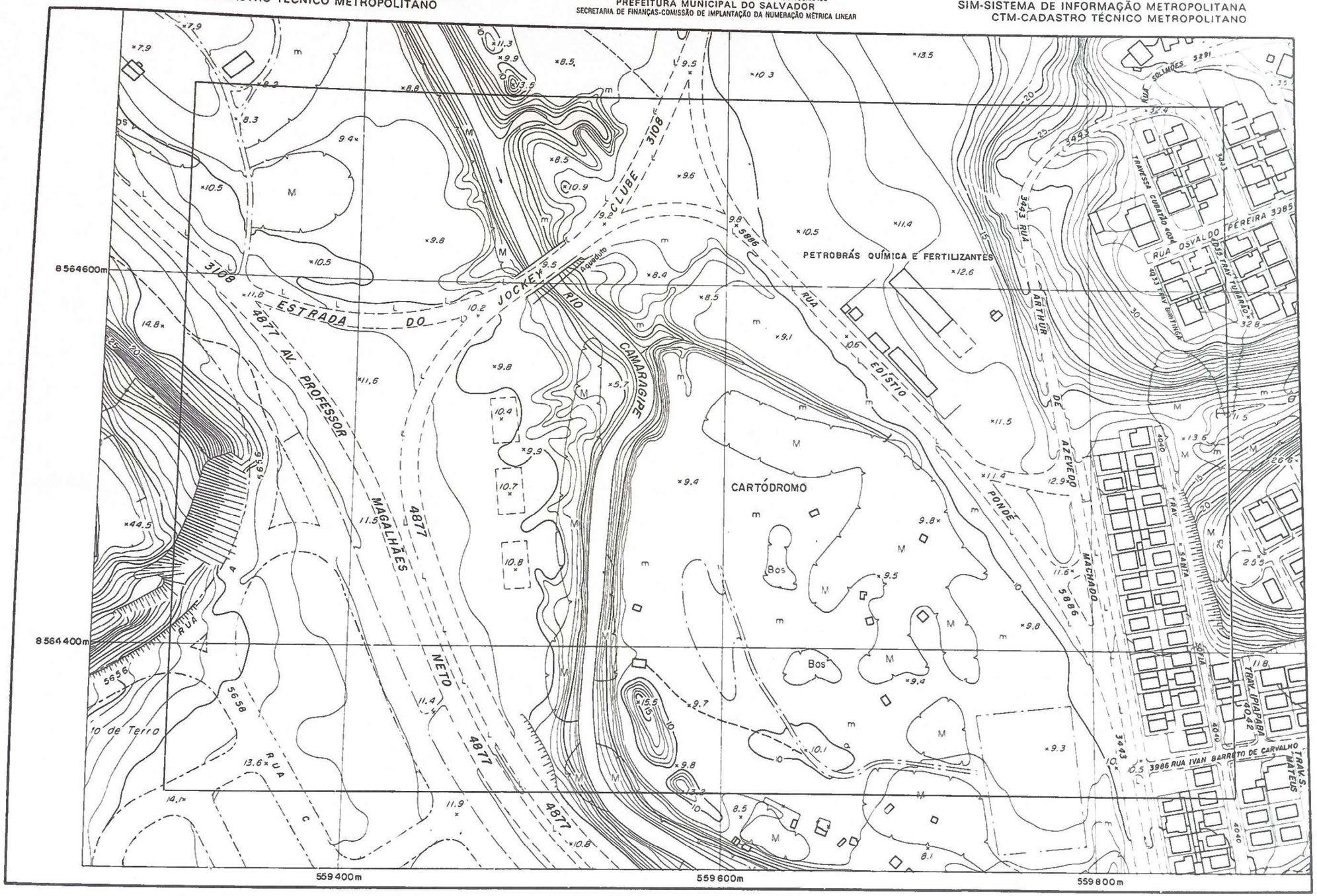

0m 20 40 60 80 100

ESCALA 1:2000

BASE CARTOGRÁFICA Sistema Cartográfico SICAR / 1982
ORIGEM DA UTM 500 km W 39° 10 000 km S do Equador

ARTICULAÇÃO DA FOLHA		
150421	150422	150431
150423	150424	150433
150425	150426	150435

SITUAÇÃO		
MUNICÍPIO/SUBDISTRITO	ZONA DE INFORMAÇÃO	
SALVADOR		
Amaralina	21	22
FOLHA SICAR NÚMERO: 150420		

0m 20 40 60 80 100

ESCALA 1:2000

BASE CARTOGRÁFICA Sistema Cartográfico - SICAR / 1982
ORIGEM DA UTM 500 km W 39° 10 000 km S do Equador

FOLHA 150425

CONDER
SIM-SISTEMA DE INFORMAÇÃO METROPOLITANA
CTM-CADASTRO TÉCNICO METROPOLITANO

SECRETARIA DO PLANEJAMENTO, CIÊNCIA E TECNOLOGIA
COMPANHIA DE DESENVOLVIMENTO DA REGIÃO METROPOLITANA DE SALVADOR
GERÊNCIA DE INFORMAÇÃO-COORDENAÇÃO DO SISTEMA CARTOGRÁFICO
PREFEITURA MUNICIPAL DO SALVADOR
SECRETARIA DE FINANÇAS-COMISSÃO DE IMPLANTAÇÃO DA NUMERAÇÃO MÉTRICA LINEAR

FOLHA 150425

CONDER
SIM-SISTEMA DE INFORMAÇÃO METROPOLITANA
CTM-CADASTRO TÉCNICO METROPOLITANO

0m 20 40 60 80 100
ESCALA 1:2000

BASE CARTOGRÁFICA Sistema Cartográfico SICAR / 1982
ORIGEM DA UTM 500 km W 39° . 10 000 km S do Equador

ARTICULAÇÃO DA FOLHA		
150414	150423	150424
150416	150425	150426
150442	150451	150452

SITUAÇÃO		
MUNICÍPIO/SUBDISTRITO	ZONA DE INFORMAÇÃO	
SALVADOR Amaralina	21	
FOLHA SICAR NÚMERO 150420		

0m 20 40 60 80 100
ESCALA 1:2000

BASE CARTOGRÁFICA Sistema Cartográfico - SICAR / 1982
ORIGEM DA UTM 500 km W 39° 10 000 km S do Equador

FOLHA 150426

CONDER
SIM-SISTEMA DE INFORMAÇÃO METROPOLITANA
CTM-CADASTRO TÉCNICO METROPOLITANO

SECRETARIA DO PLANEJAMENTO, CIÊNCIA E TECNOLOGIA
COMPANHIA DE DESENVOLVIMENTO DA REGIÃO METROPOLITANA DE SALVADOR
GERÊNCIA DE INFORMAÇÃO-COORDENAÇÃO DO SISTEMA CARTOGRÁFICO
PREFEITURA MUNICIPAL DO SALVADOR
SECRETARIA DE FINANÇAS-COMISSÃO DE IMPLANTAÇÃO DA NUMERAÇÃO MÉTRICA LINEAR

FOLHA 150426

CONDER
SIM-SISTEMA DE INFORMAÇÃO METROPOLITANA
CTM-CADASTRO TÉCNICO METROPOLITANO

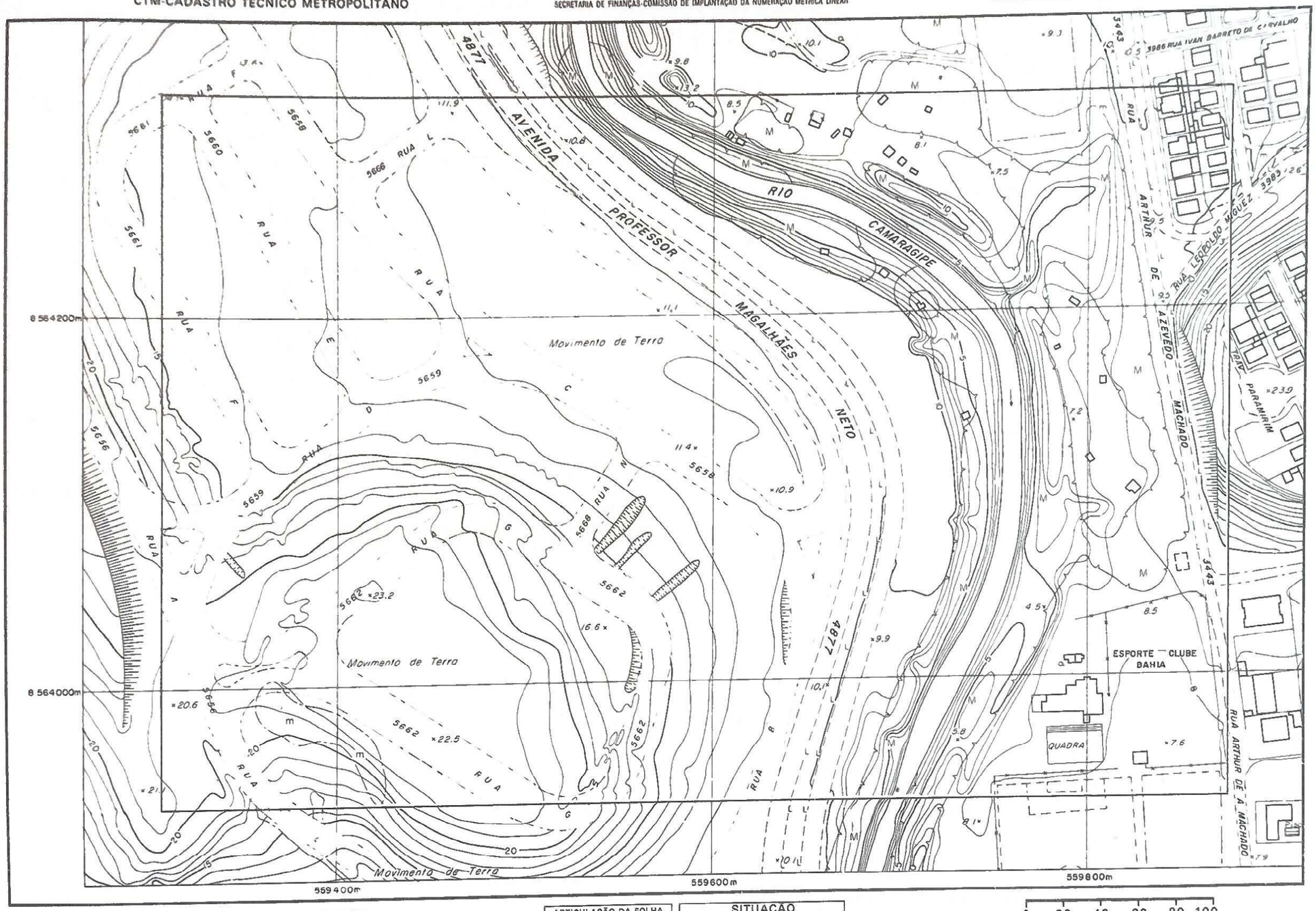

0m 20 40 60 80 100
ESCALA 1:2000

BASE CARTOGRÁFICA Sistema Cartográfico SICAR / 1982
ORIGEM DA UTM 500 km W 39°. 10 000 km S do Equador

ARTICULAÇÃO DA FOLHA		
150423	150424	150433
150425	150426	150435
150451	150452	150461

SITUAÇÃO		
MUNICÍPIO/SUBDISTRITO	ZONA DE INFORMAÇÃO	
SALVADOR		
Amaralina	21	22
FOLHA SICAR NÚMERO: 150420		

0m 20 40 60 80 100
ESCALA 1:2000

BASE CARTOGRÁFICA Sistema Cartográfico - SICAR / 1982
ORIGEM DA UTM 500 km W 39° 10 000 km S do Equador

FOLHA 150 431

CONDER
SIM-SISTEMA DE INFORMAÇÃO METROPOLITANA
CTM-CADASTRO TÉCNICO METROPOLITANO

SECRETARIA DO PLANEJAMENTO, CIÊNCIA E TECNOLOGIA
COMPANHIA DE DESENVOLVIMENTO DA REGIÃO METROPOLITANA DE SALVADOR
GERÊNCIA DE INFORMAÇÃO-COORDENAÇÃO DO SISTEMA CARTOGRÁFICO
PREFEITURA MUNICIPAL DO SALVADOR
SECRETARIA DE FINANÇAS-COMISSÃO DE IMPLANTAÇÃO DA NUMERAÇÃO MÉTRICA LINEAR

FOLHA 150 431

CONDER
SIM-SISTEMA DE INFORMAÇÃO METROPOLITANA
CTM-CADASTRO TÉCNICO METROPOLITANO

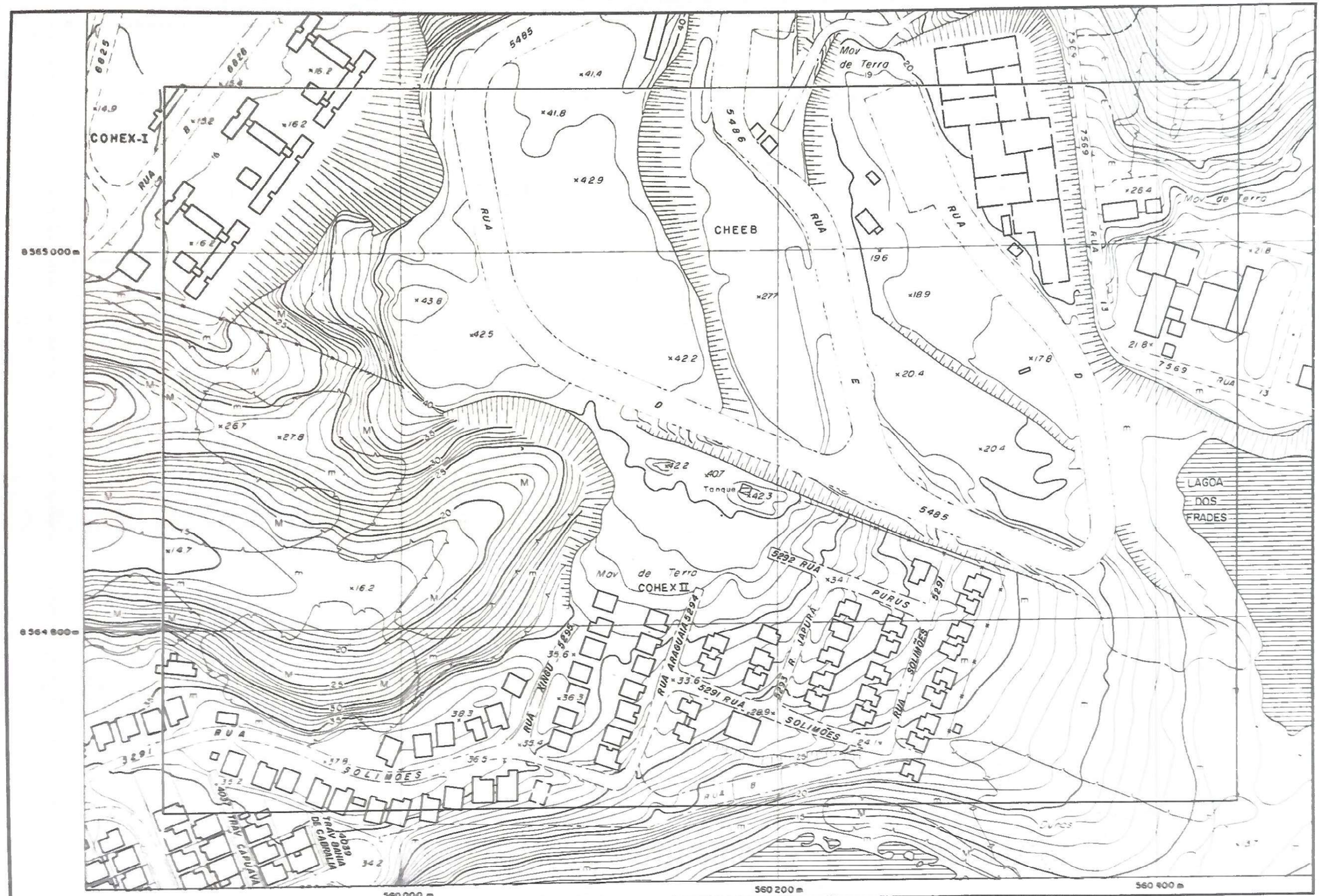

BASE CARTOGRAFICA Sistema Cartografico SICAR / 1982
ORIGEM DA UTM 500 km W 39° 10 000 km S do Equador

ARTICULAÇÃO DA FOLHA		
150256	150265	150266
150422	150431	150432
150424	150433	150434

SITUAÇÃO		
MUNICIPIO/SUBDISTRITO	ZONA DE INFORMAÇÃO	
SALVADOR Amaralina	22	31
FOLHA SICAR NÚMERO: 150430		

0m 20 40 60 80 100
ESCALA 1:2000

BASE CARTOGRAFICA Sistema Cartografico SICAR / 1982
ORIGEM DA UTM 500 km W 39° 10 000 km S do Equador

FOLHA 150432

CONDER
SIM-SISTEMA DE INFORMAÇÃO METROPOLITANA
CTM-CADASTRO TÉCNICO METROPOLITANO

SECRETARIA DO PLANEJAMENTO, CIÊNCIA E TECNOLOGIA
COMPANHIA DE DESENVOLVIMENTO DA REGIÃO METROPOLITANA DE SALVADOR
GERÊNCIA DE INFORMAÇÃO-COORDENAÇÃO DO SISTEMA CARTOGRÁFICO
PREFEITURA MUNICIPAL DO SALVADOR
SECRETARIA DE FINANÇAS-COMISSÃO DE IMPLANTAÇÃO DA NUMERAÇÃO MÉTRICA LINEAR

FOLHA 150432

CONDER
SIM-SISTEMA DE INFORMAÇÃO METROPOLITANA
CTM-CADASTRO TÉCNICO METROPOLITANO

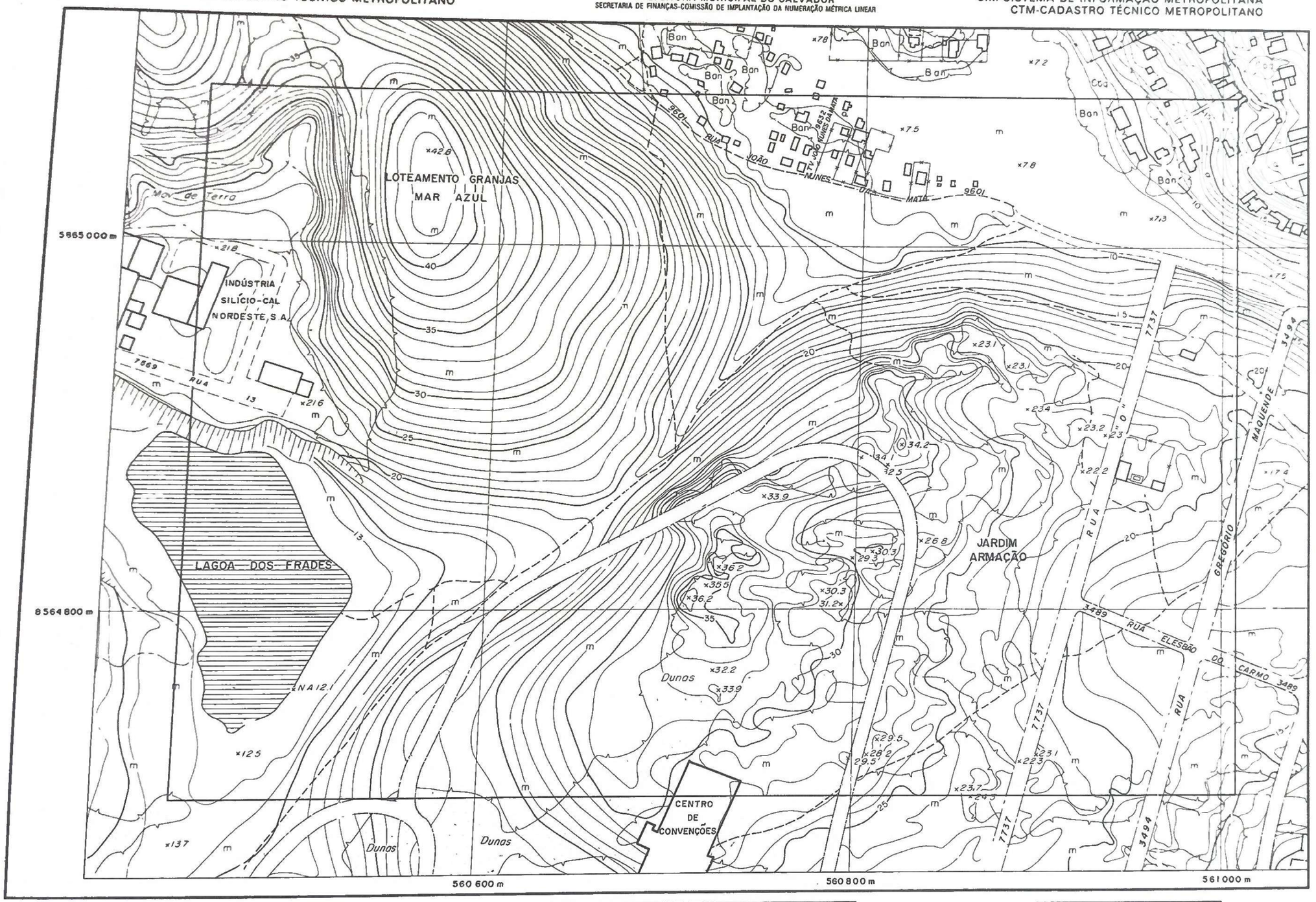

0m 20 40 60 80 100

ESCALA 1:2000

BASE CARTOGRÁFICA Sistema Cartográfico SICAR / 1982
ORIGEM DA UTM 500 km W 39°, 10 000 km S do Equador

ARTICULAÇÃO DA FOLHA		
150265	150266	151145
150431	150432	151311
150433	150434	151313

SITUAÇÃO		
MUNICÍPIO/SUBDISTRITO	ZONA DE INFORMAÇÃO	
SALVADOR Amaralina	22	31
FOLHA SICAR NÚMERO 150430		

0m 20 40 60 80 100

ESCALA 1:2000

BASE CARTOGRÁFICA Sistema Cartográfico - SICAR / 1982
ORIGEM DA UTM 500 km W 39°, 10 000 km S do Equador

FOLHA 150 433

CONDER
SIM-SISTEMA DE INFORMAÇÃO METROPOLITANA
CTM-CADASTRO TÉCNICO METROPOLITANO

SECRETARIA DO PLANEJAMENTO, CIÊNCIA E TECNOLOGIA
COMPANHIA DE DESENVOLVIMENTO DA REGIÃO METROPOLITANA DE SALVADOR
GERÊNCIA DE INFORMAÇÃO-COORDENAÇÃO DO SISTEMA CARTOGRÁFICO
PREFEITURA MUNICIPAL DO SALVADOR
SECRETARIA DE FINANÇAS-COMISSÃO DE IMPLANTAÇÃO DA NUMERAÇÃO MÉTRICA LINEAR

FOLHA 150 433

CONDER
SIM-SISTEMA DE INFORMAÇÃO METROPOLITANA
CTM-CADASTRO TÉCNICO METROPOLITANO

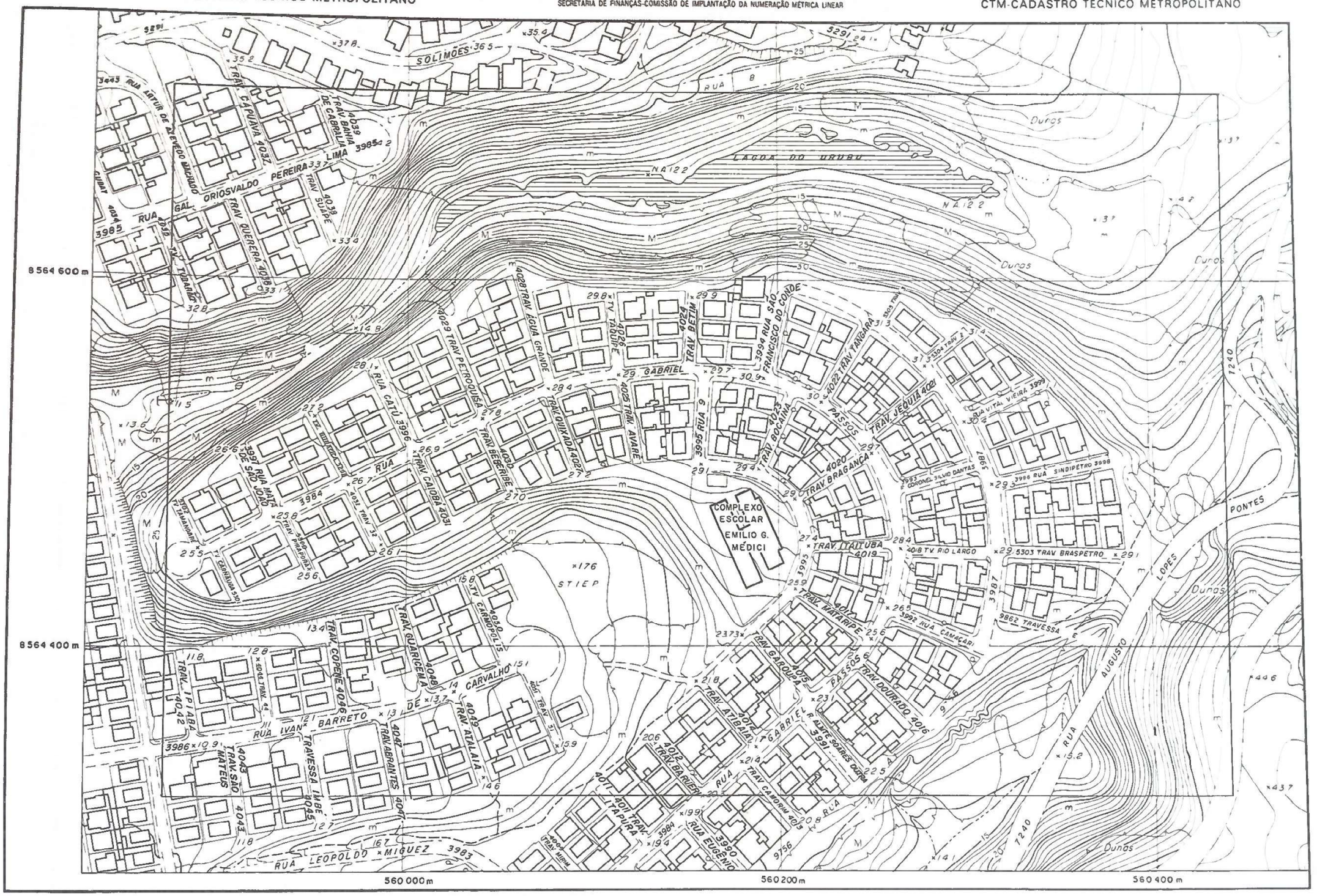

0m 20 40 60 80 100

ESCALA 1:2000

BASE CARTOGRÁFICA Sistema Cartografico SICAR / 1982
ORIGEM DA UTM 500 km W 39°, 10 000 km S do Equador

ARTICULAÇÃO DA FOLHA		
150 422	150 431	150 432
150 424	150 433	150 434
150 426	150 435	150 436

SITUAÇÃO		
MUNICÍPIO/SUBDISTRITO	ZONA DE INFORMAÇÃO	
SALVADOR Amaralina	22	
FOLHA SICAR NÚMERO 150 430		

.0m 20 40 60 80 100

ESCALA 1:2000

BASE CARTOGRÁFICA Sistema Cartografico SICAR / 1982
ORIGEM DA UTM 500 km W 39° 10 000 km S do Equador

FOLHA 150 434

CONDER
SIM-SISTEMA DE INFORMAÇÃO METROPOLITANA
CTM-CADASTRO TÉCNICO METROPOLITANO

SECRETARIA DO PLANEJAMENTO, CIÊNCIA E TECNOLOGIA
COMPANHIA DE DESENVOLVIMENTO DA REGIÃO METROPOLITANA DE SALVADOR
GERÊNCIA DE INFORMAÇÃO-COORDENAÇÃO DO SISTEMA CARTOGRÁFICO
PREFEITURA MUNICIPAL DO SALVADOR
SECRETARIA DE FINANÇAS-COMISSÃO DE IMPLANTAÇÃO DA NUMERAÇÃO MÉTRICA LINEAR

FOLHA 150 434

CONDER
SIM-SISTEMA DE INFORMAÇÃO METROPOLITANA
CTM-CADASTRO TÉCNICO METROPOLITANO

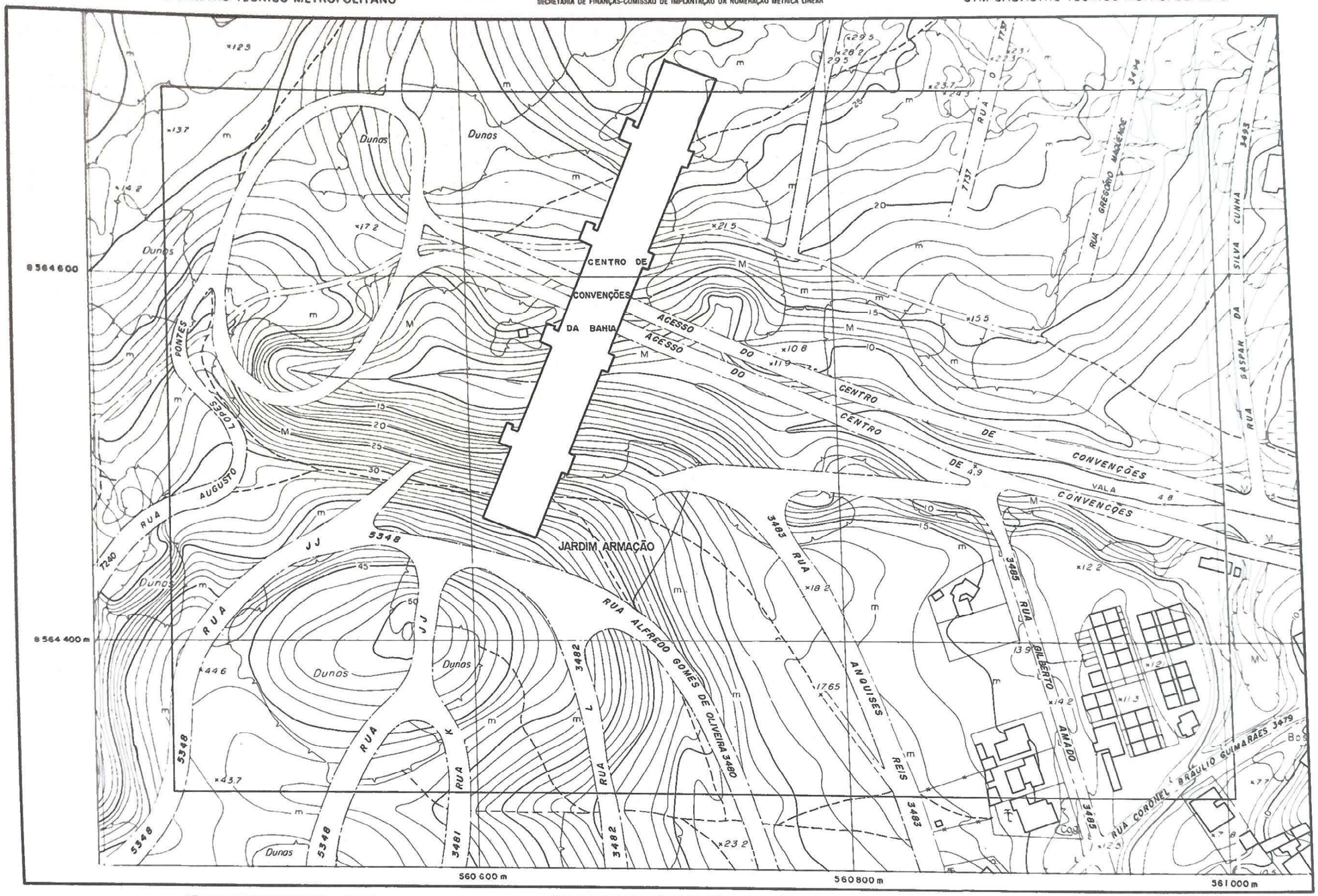

0m 20 40 60 80 100
ESCALA 1:2000

BASE CARTOGRÁFICA Sistema Cartográfico SICAR / 1982
ORIGEM DA UTM 500 km W 39°. 10 000 km S do Equador

ARTICULAÇÃO DA FOLHA		
150431	150432	151 311
150433	150434	151313
150435	150436	151315

SITUAÇÃO		
MUNICÍPIO/SUBDISTRITO	ZONA DE INFORMAÇÃO	
SALVADOR Amaralina	22	
FOLHA SICAR NÚMERO 150430		

0m 20 40 60 80 100
ESCALA 1:2000

BASE CARTOGRÁFICA Sistema Cartográfico - SICAR / 1982
ORIGEM DA UTM 500 km W 39°. 10 000 km S do Equador

FOLHA 150 435

CONDER
SIM-SISTEMA DE INFORMAÇÃO METROPOLITANA
CTM-CADASTRO TÉCNICO METROPOLITANO

SECRETARIA DO PLANEJAMENTO, CIÊNCIA E TECNOLOGIA
COMPANHIA DE DESENVOLVIMENTO DA REGIÃO METROPOLITANA DE SALVADOR
GERÊNCIA DE INFORMAÇÃO-COORDENAÇÃO DO SISTEMA CARTOGRÁFICO
PREFEITURA MUNICIPAL DO SALVADOR
SECRETARIA DE FINANÇAS-COMISSÃO DE IMPLANTAÇÃO DA NUMERAÇÃO MÉTRICA LINEAR

FOLHA 150 435

CONDER
SIM-SISTEMA DE INFORMAÇÃO METROPOLITANA
CTM-CADASTRO TÉCNICO METROPOLITANO

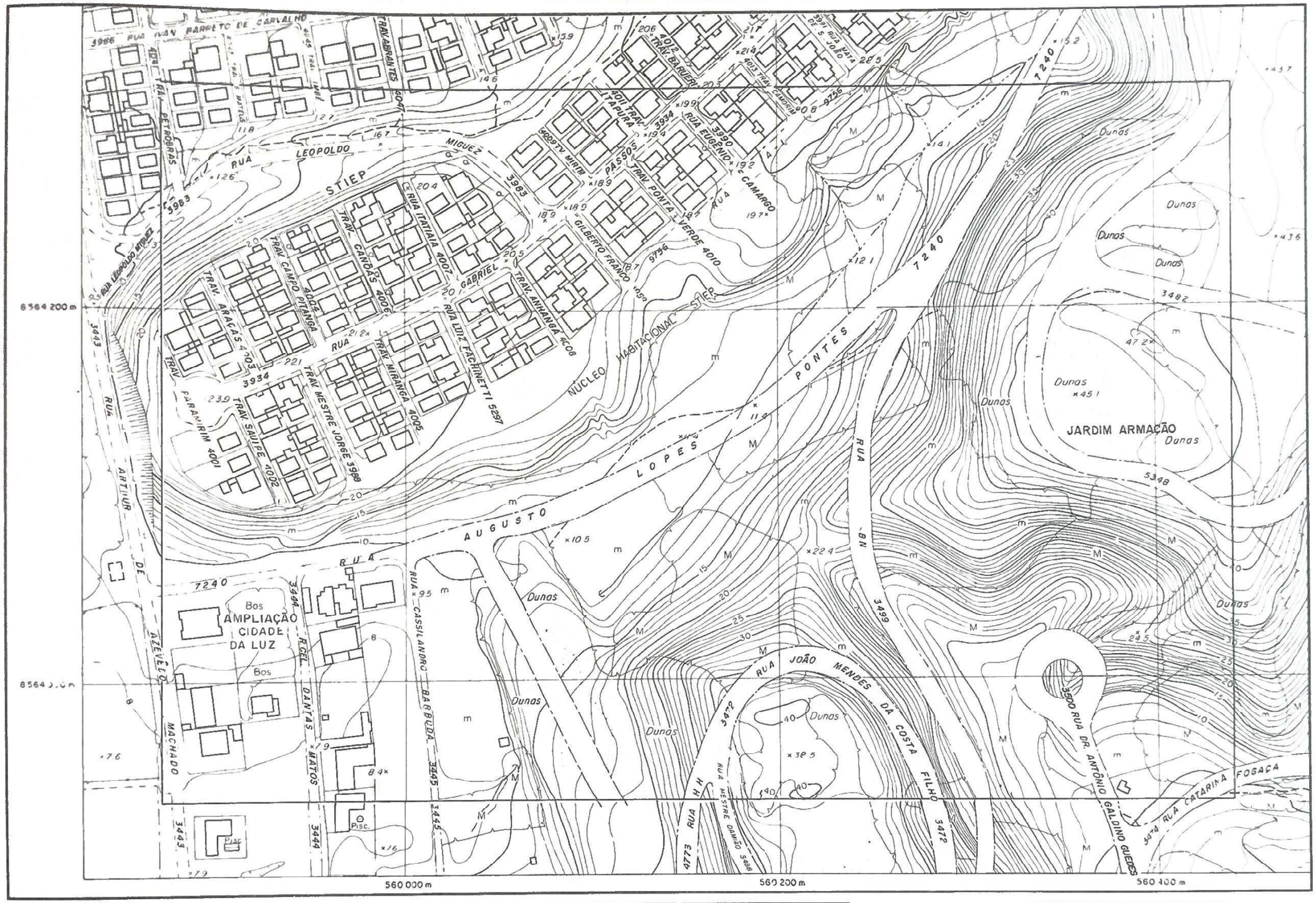

0m 20 40 60 80 100
ESCALA 1:2000

BASE CARTOGRÁFICA Sistema Cartográfico SICAR / 1982
ORIGEM DA UTM 500 km W 39°, 10 000 km S do Equador

ARTICULAÇÃO DA FOLHA		
150424	150433	150434
150426	150435	150436
150452	150461	150462

SITUAÇÃO		
MUNICÍPIO/SUBDISTRITO	ZONA DE INFORMAÇÃO	
SALVADOR Amaralina	22	
FOLHA SICAR NÚMERO 150430		

0m 20 40 60 80 100
ESCALA 1:2000

BASE CARTOGRÁFICA Sistema Cartográfico - SICAR / 1982
ORIGEM DA UTM 500 km W 39° 10 000 km S do Equador

FOLHA 150 436

CONDER
SIM-SISTEMA DE INFORMAÇÃO METROPOLITANA
CTM-CADASTRO TÉCNICO METROPOLITANO

SECRETARIA DO PLANEJAMENTO, CIÊNCIA E TECNOLOGIA
COMPANHIA DE DESENVOLVIMENTO DA REGIÃO METROPOLITANA DE SALVADOR
GERÊNCIA DE INFORMAÇÃO-COORDENAÇÃO DO SISTEMA CARTOGRÁFICO
PREFEITURA MUNICIPAL DO SALVADOR
SECRETARIA DE FINANÇAS-COMISSÃO DE IMPLANTAÇÃO DA NUMERAÇÃO MÉTRICA LINEAR

FOLHA 150 436

CONDER
SIM-SISTEMA DE INFORMAÇÃO METROPOLITANA
CTM-CADASTRO TÉCNICO METROPOLITANO

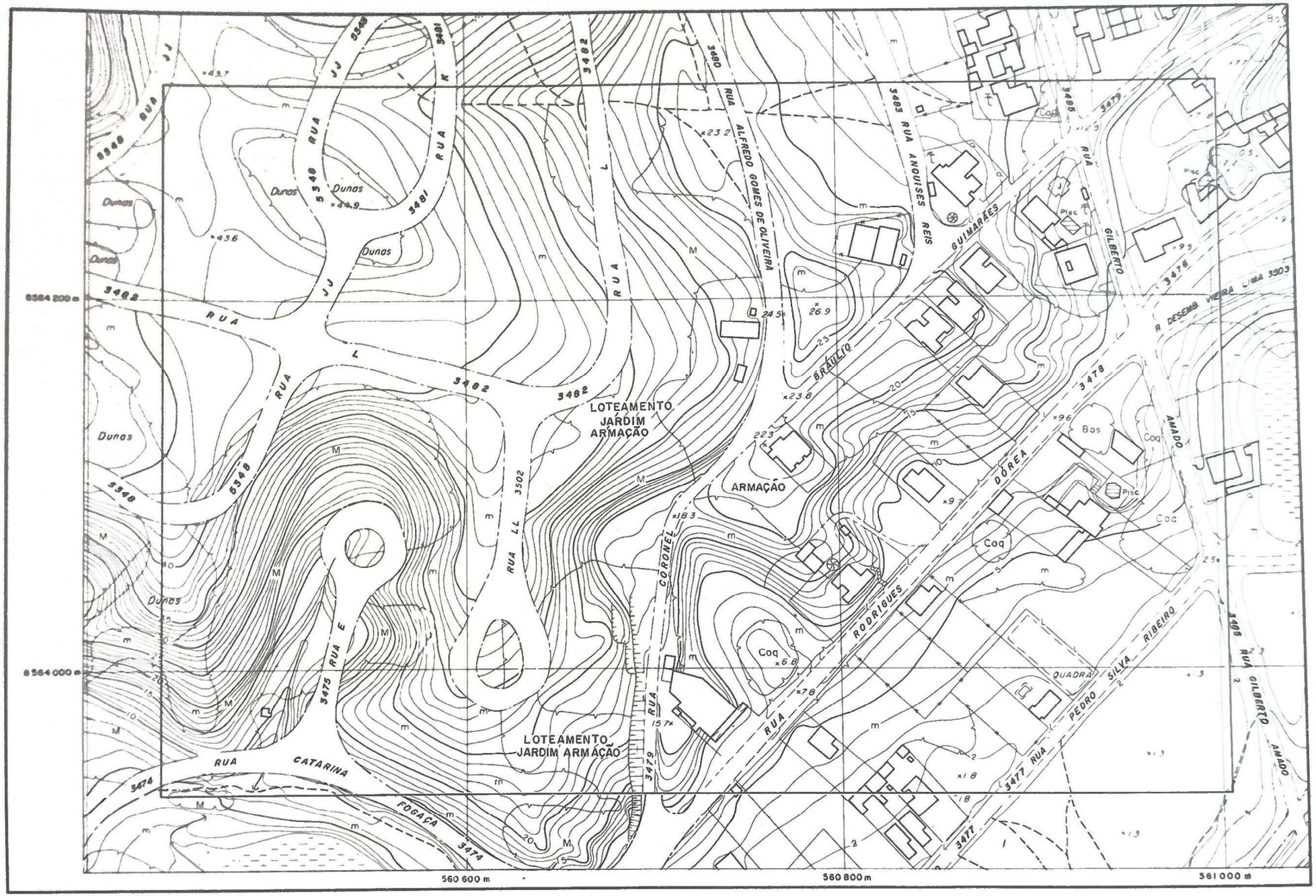

0m 20 40 60 80 100
ESCALA 1:2000

BASE CARTOGRÁFICA Sistema Cartográfico SICAR / 1982
ORIGEM DA UTM 500 km W 39°, 10 000 km S do Equador

ARTICULAÇÃO DA FOLHA		
150433	150434	151313
150435	150436	151315
150461	150462	151341

SITUAÇÃO		
MUNICÍPIO/SUBDISTRITO	ZONA DE INFORMAÇÃO	
SALVADOR Amaralina	22	
FOLHA SICAR NÚMERO 150430		

0m 20 40 60 80 100
ESCALA 1:2000

BASE CARTOGRAFICA Sistema Cartografico - SICAR / 1982
ORIGEM DA UTM 500 km W 39°, 10 000 km S do Equador

FOLHA 150 441

CONDER
SIM-SISTEMA DE INFORMAÇÃO METROPOLITANA
CTM-CADASTRO TÉCNICO METROPOLITANO

SECRETARIA DO PLANEJAMENTO, CIÊNCIA E TECNOLOGIA
COMPANHIA DE DESENVOLVIMENTO DA REGIÃO METROPOLITANA DE SALVADOR
GERÊNCIA DE INFORMAÇÃO-COORDENAÇÃO DO SISTEMA CARTOGRÁFICO
PREFEITURA MUNICIPAL DO SALVADOR
SECRETARIA DE FINANÇAS-COMISSÃO DE IMPLANTAÇÃO DA NUMERAÇÃO MÉTRICA LINEAR

FOLHA 150 441

CONDER
SIM-SISTEMA DE INFORMAÇÃO METROPOLITANA
CTM-CADASTRO TÉCNICO METROPOLITANO

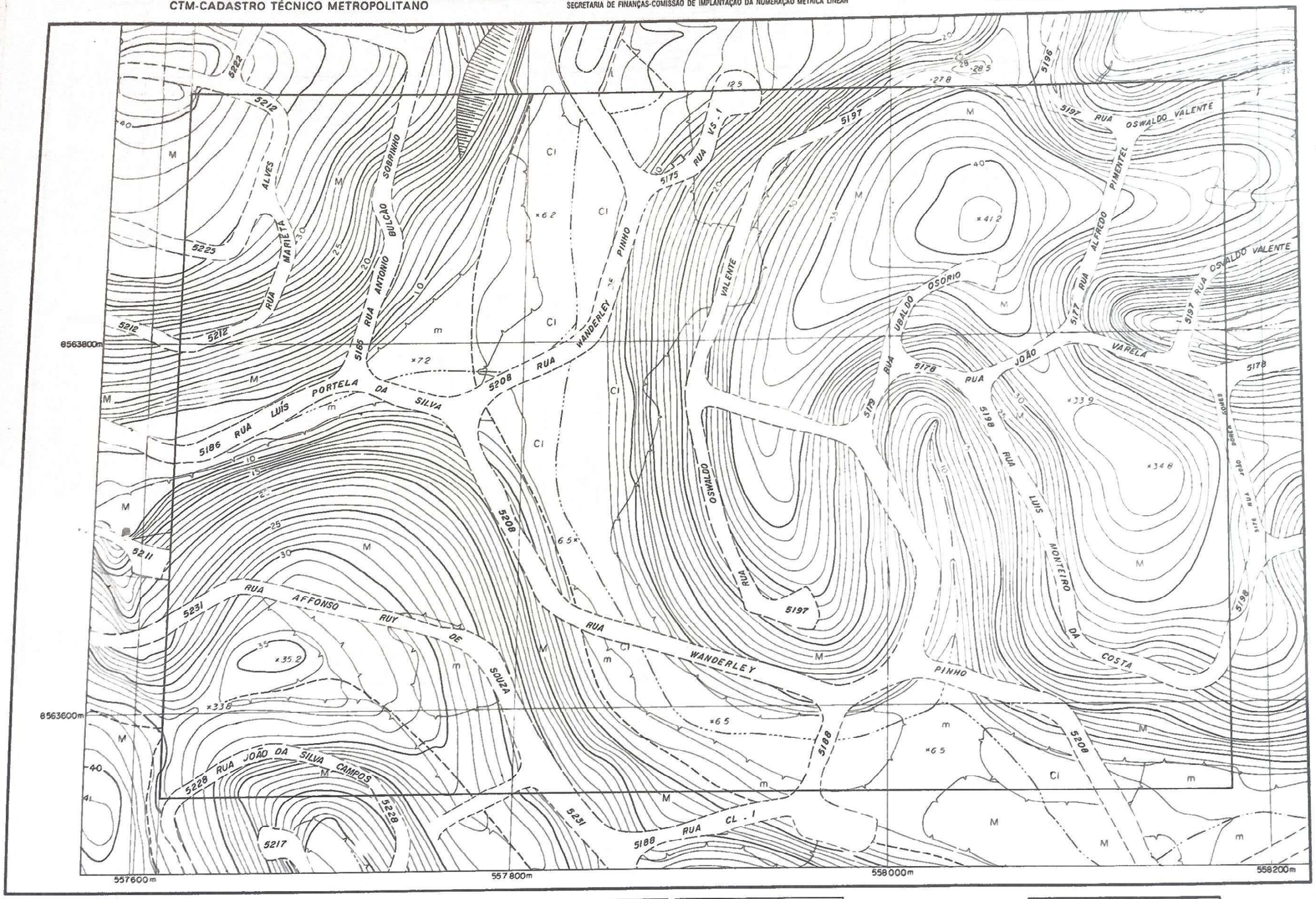

0m 20 40 60 80 100
ESCALA 1:2000

BASE CARTOGRÁFICA Sistema Cartográfico SICAR / 1982
ORIGEM DA UTM 500 km W 39°. 10 000 km S do Equador

ARTICULAÇÃO DA FOLHA		
150336	150415	150416
150362	150441	150442
150364	150443	150444

SITUAÇÃO		
MUNICÍPIO/SUBDISTRITO	ZONA DE INFORMAÇÃO	
SALVADOR Amaralina	21	
FOLHA SICAR NÚMERO 150440		

0m 20 40 60 80 100
ESCALA 1:2000

BASE CARTOGRÁFICA Sistema Cartográfico - SICAR / 1982
ORIGEM DA UTM 500 km W 39°. 10 000 km S do Equador

FOLHA 150 442

CONDER
SIM-SISTEMA DE INFORMAÇÃO METROPOLITANA
CTM-CADASTRO TÉCNICO METROPOLITANO

SECRETARIA DO PLANEJAMENTO, CIÊNCIA E TECNOLOGIA
COMPANHIA DE DESENVOLVIMENTO DA REGIÃO METROPOLITANA DE SALVADOR
GERÊNCIA DE INFORMAÇÃO-COORDENAÇÃO DO SISTEMA CARTOGRÁFICO
PREFEITURA MUNICIPAL DO SALVADOR
SECRETARIA DE FINANÇAS-COMISSÃO DE IMPLANTAÇÃO DA NUMERAÇÃO MÉTRICA LINEAR

FOLHA 150 442

CONDER
SIM-SISTEMA DE INFORMAÇÃO METROPOLITANA
CTM-CADASTRO TÉCNICO METROPOLITANO

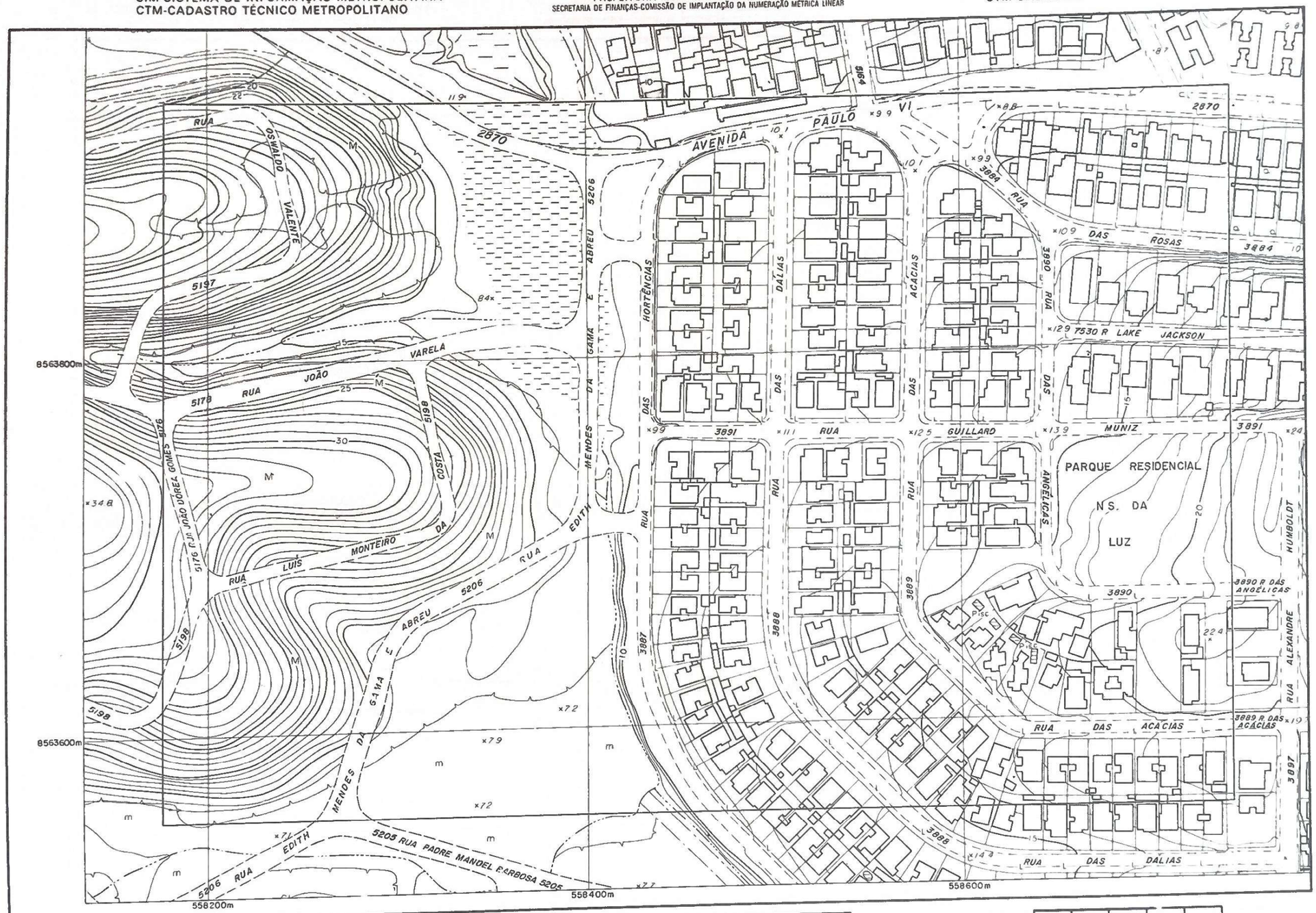

BASE CARTOGRÁFICA Sistema Cartográfico SICAR / 1982
ORIGEM DA UTM 500 km W 39° 10 000 km S do Equador

ARTICULAÇÃO DA FOLHA		
150415	150416	150425
150441	150442	150451
150443	150444	150453

SITUAÇÃO		
MUNICÍPIO/SUBDISTRITO	ZONA DE INFORMAÇÃO	
SALVADOR Amaralina	21	
FOLHA SICAR NUMERO 150440		

0m 20 40 60 80 100
ESCALA 1:2000

BASE CARTOGRÁFICA Sistema Cartográfico - SICAR / 1982
ORIGEM DA UTM 500 km W 39° 10 000 km S do Equador

FOLHA 150 443

CONDER
SIM-SISTEMA DE INFORMAÇÃO METROPOLITANA
CTM-CADASTRO TÉCNICO METROPOLITANO

SECRETARIA DO PLANEJAMENTO CIÊNCIA E TECNOLOGIA
COMPANHIA DE DESENVOLVIMENTO DA REGIÃO METROPOLITANA DE SALVADOR
GERÊNCIA DE INFORMAÇÃO-COORDENAÇÃO DO SISTEMA CARTOGRÁFICO
PREFEITURA MUNICIPAL DO SALVADOR
SECRETARIA DE FINANÇAS-COMISSÃO DE IMPLANTAÇÃO DA NUMERAÇÃO MÉTRICA LINEAR

FOLHA 150 443

CONDER
SIM-SISTEMA DE INFORMAÇÃO METROPOLITANA
CTM-CADASTRO TÉCNICO METROPOLITANO

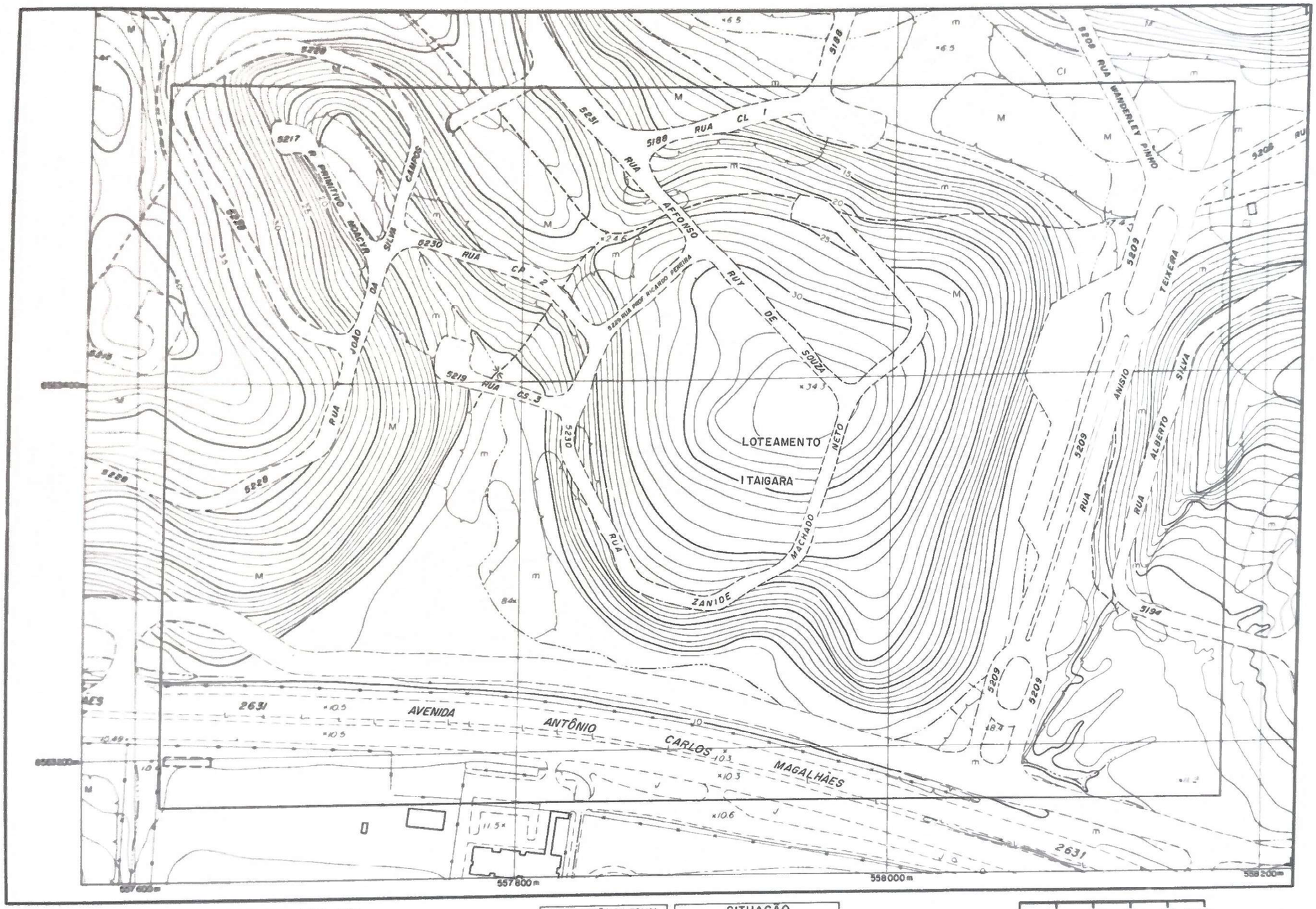

0m 20 40 60 80 100

ESCALA 1:2000

BASE CARTOGRAFICA Sistema Cartografico SICAR / 1982
ORIGEM DA UTM 500 km W 39° 10 000 km S do Equador

ARTICULAÇÃO DA FOLHA		
150362	150441	150442
150364	150443	150444
150366	150445	150446

SITUAÇÃO		
MUNICÍPIO/SUBDISTRITO	ZONA DE INFORMAÇÃO	
SALVADOR Amaralina	8	21
FOLHA SICAR NUMERO 150 440		

0m 20 40 60 80 100

ESCALA 1:2000

BASE CARTOGRAFICA Sistema Cartografico SICAR / 1982
ORIGEM DA UTM 500 km W 39° 10 000 km S do Equador

FOLHA 150 444

CONDER
SIM-SISTEMA DE INFORMAÇÃO METROPOLITANA
CTM-CADASTRO TÉCNICO METROPOLITANO

SECRETARIA DO PLANEJAMENTO, CIÊNCIA E TECNOLOGIA
COMPANHIA DE DESENVOLVIMENTO DA REGIÃO METROPOLITANA DE SALVADOR
GERÊNCIA DE INFORMAÇÃO-COORDENAÇÃO DO SISTEMA CARTOGRÁFICO
PREFEITURA MUNICIPAL DO SALVADOR
SECRETARIA DE FINANÇAS-COMISSÃO DE IMPLANTAÇÃO DA NUMERAÇÃO MÉTRICA LINEAR

FOLHA 150 444

CONDER
SIM-SISTEMA DE INFORMAÇÃO METROPOLITANA
CTM-CADASTRO TÉCNICO METROPOLITANO

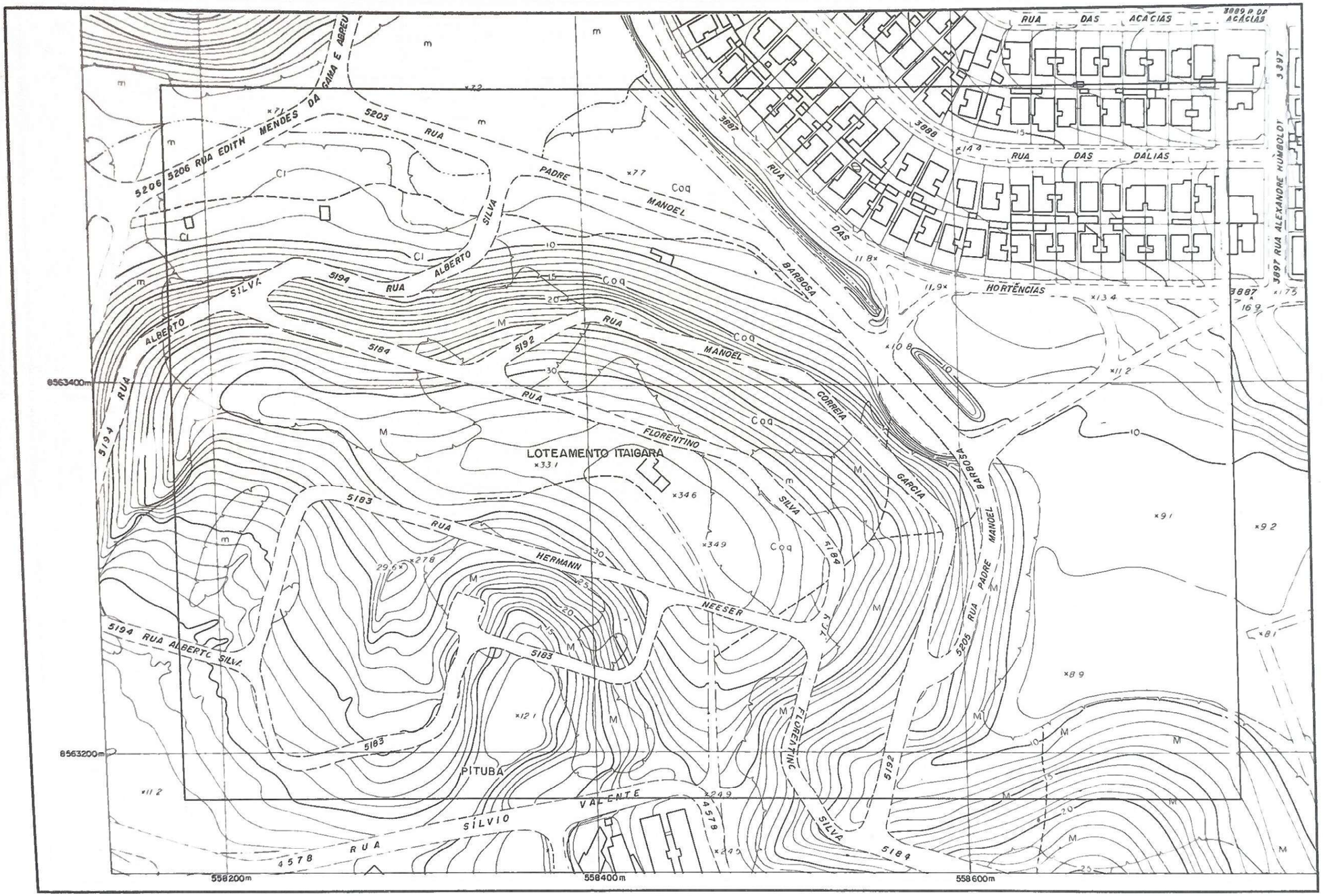

0m 20 40 60 80 100
ESCALA 1:2000

BASE CARTOGRÁFICA Sistema Cartográfico SICAR / 1982
ORIGEM DA UTM 500 km W 39° 10 000 km S do Equador

ARTICULAÇÃO DA FOLHA		
150441	150442	150451
150443	150444	150453
150445	150446	150455

SITUAÇÃO		
MUNICÍPIO/SUBDISTRITO	ZONA DE INFORMAÇÃO	
SALVADOR		
Amaralina	8	21
FOLHA SICAR NUMERO 150440		

0m 20 40 60 80 100
ESCALA 1:2000

BASE CARTOGRÁFICA Sistema Cartográfico - SICAR / 1982
ORIGEM DA UTM 500 km W 39° 10 000 km S do Equador

FOLHA 150 445

CONDER
SIM-SISTEMA DE INFORMAÇÃO METROPOLITANA
CTM-CADASTRO TÉCNICO METROPOLITANO

SECRETARIA DO PLANEJAMENTO, CIÊNCIA E TECNOLOGIA
COMPANHIA DE DESENVOLVIMENTO DA REGIÃO METROPOLITANA DE SALVADOR
GERÊNCIA DE INFORMAÇÃO-COORDENAÇÃO DO SISTEMA CARTOGRÁFICO
PREFEITURA MUNICIPAL DO SALVADOR
SECRETARIA DE FINANÇAS-COMISSÃO DE IMPLANTAÇÃO DA NUMERAÇÃO MÉTRICA LINEAR

FOLHA 150 445

CONDER
SIM-SISTEMA DE INFORMAÇÃO METROPOLITANA
CTM-CADASTRO TÉCNICO METROPOLITANO

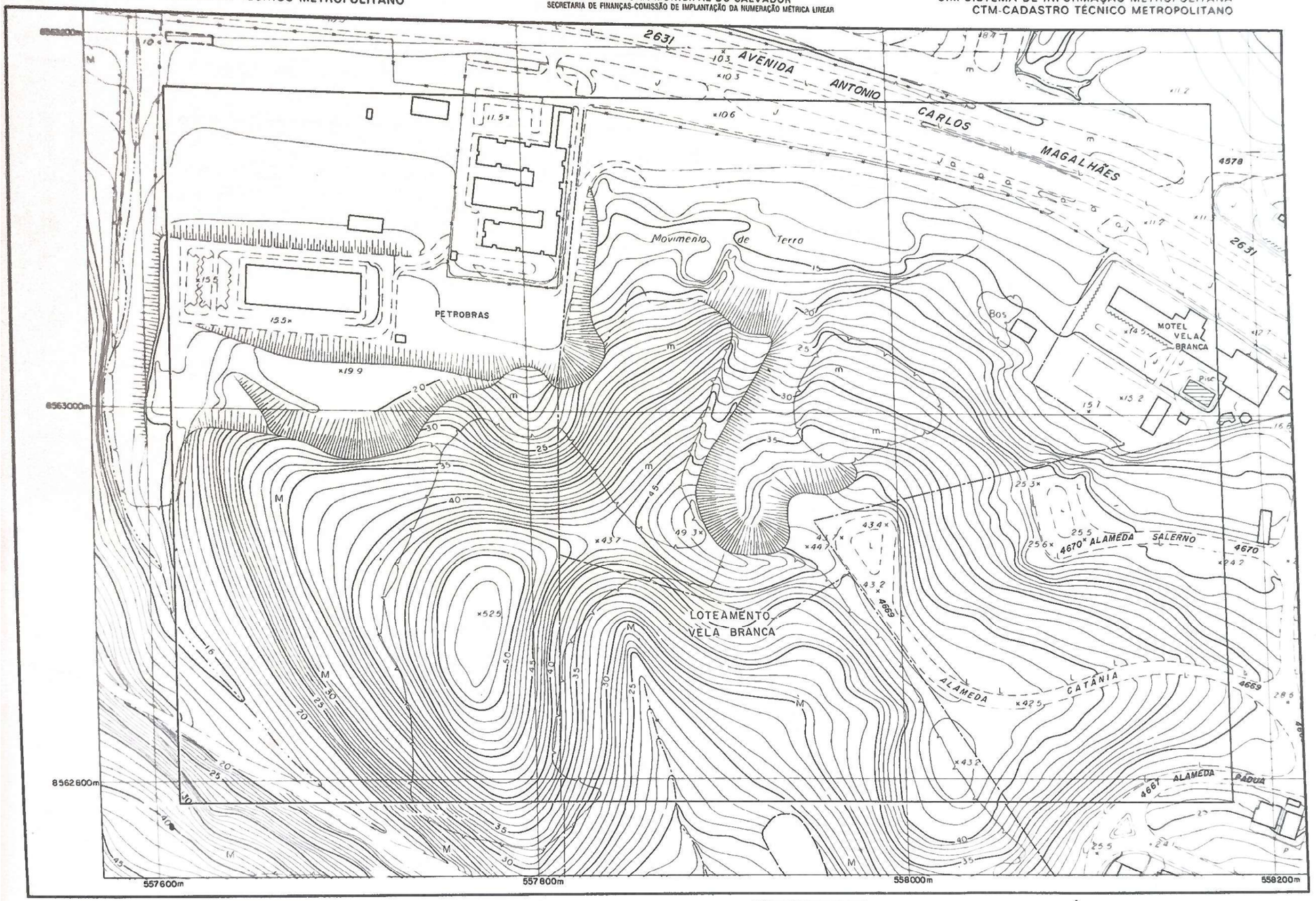

0m 20 40 60 80 100
ESCALA 1:2000

BASE CARTOGRÁFICA Sistema Cartografico SICAR / 1982
ORIGEM DA UTM 500 km W 39° 10 000 km S do Equador

ARTICULAÇÃO DA FOLHA		
150364	150443	150444
150366	150445	150446
157132	157211	157212

SITUAÇÃO		
MUNICÍPIO/SUBDISTRITO	ZONA DE INFORMAÇÃO	
SALVADOR Amaralina	8	21
FOLHA SICAR NUMERO 150440		

0m 20 40 60 80 100
ESCALA 1:2000

BASE CARTOGRAFICA Sistema Cartografico SICAR / 1982
ORIGEM DA UTM 500 km W 39° 10 000 km S do Equador

FOLHA 150 446

CONDER
SIM-SISTEMA DE INFORMAÇÃO METROPOLITANA
CTM-CADASTRO TÉCNICO METROPOLITANO

SECRETARIA DO PLANEJAMENTO, CIÊNCIA E TECNOLOGIA
COMPANHIA DE DESENVOLVIMENTO DA REGIÃO METROPOLITANA DE SALVADOR
GERÊNCIA DE INFORMAÇÃO-COORDENAÇÃO DO SISTEMA CARTOGRÁFICO
PREFEITURA MUNICIPAL DO SALVADOR
SECRETARIA DE FINANÇAS-COMISSÃO DE IMPLANTAÇÃO DA NUMERAÇÃO MÉTRICA LINEAR

FOLHA 150 446

CONDER
SIM-SISTEMA DE INFORMAÇÃO METROPOLITANA
CTM-CADASTRO TÉCNICO METROPOLITANO

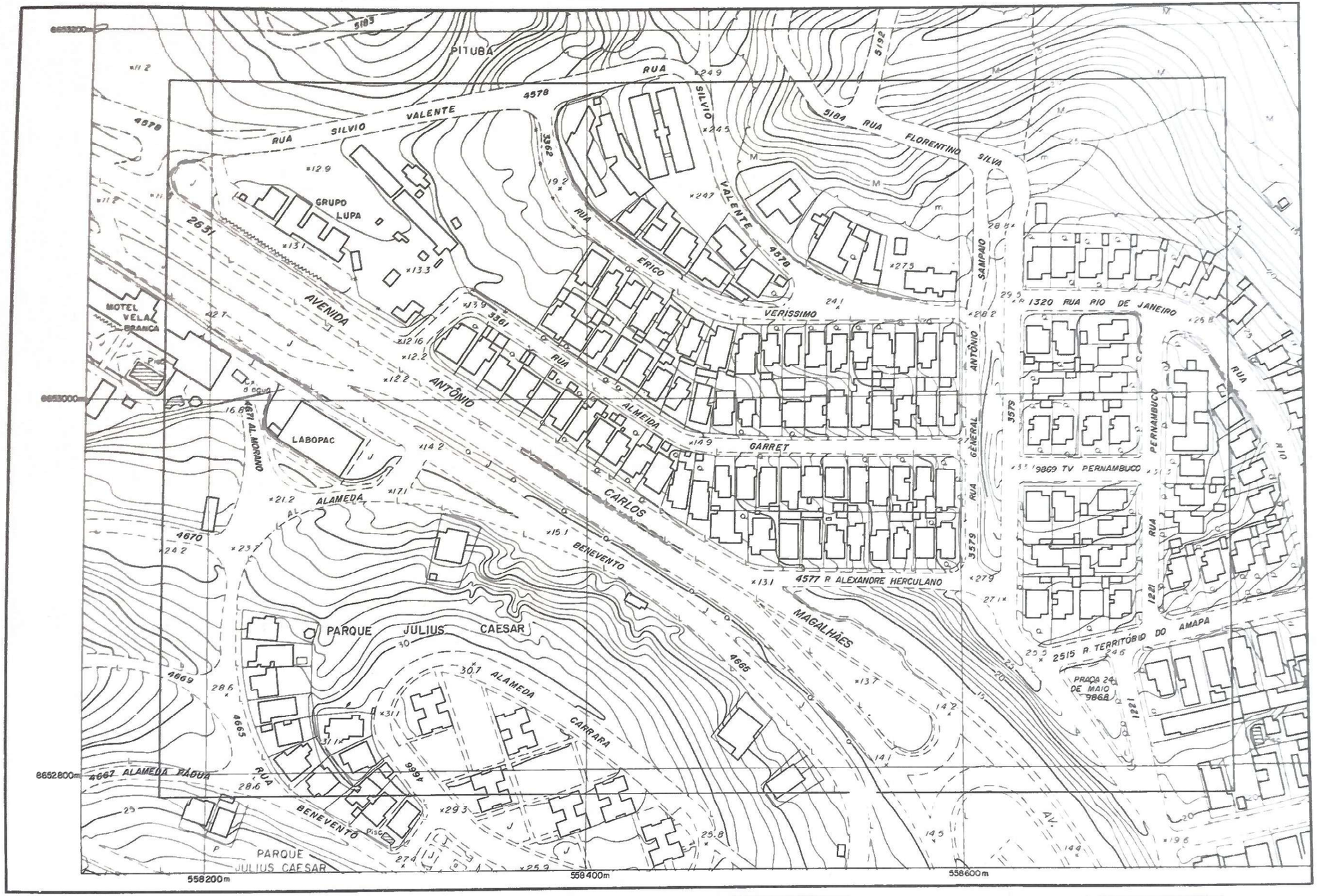

0m 20 40 60 80 100

ESCALA 1:2000

BASE CARTOGRÁFICA Sistema Cartográfico SICAR / 1982
ORIGEM DA UTM 500 km W 39° 10 000 km S do Equador

ARTICULAÇÃO DA FOLHA		
150443	150444	150453
150445	150446	150455
157211	157212	157221

SITUAÇÃO		
MUNICÍPIO/SUBDISTRITO	ZONA DE INFORMAÇÃO	
SALVADOR Amaralina	8	21
FOLHA SICAR NÚMERO: 150440		

0m 20 40 60 80 100

ESCALA 1:2000

BASE CARTOGRÁFICA Sistema Cartográfico - SICAR / 1982
ORIGEM DA UTM 500 km W 39° 10 000 km S do Equador

FOLHA 150451

CONDER
SIM-SISTEMA DE INFORMAÇÃO METROPOLITANA
CTM-CADASTRO TÉCNICO METROPOLITANO

SECRETARIA DO PLANEJAMENTO, CIÊNCIA E TECNOLOGIA
COMPANHIA DE DESENVOLVIMENTO DA REGIÃO METROPOLITANA DE SALVADOR
GERÊNCIA DE INFORMAÇÃO-COORDENAÇÃO DO SISTEMA CARTOGRÁFICO
PREFEITURA MUNICIPAL DO SALVADOR
SECRETARIA DE FINANÇAS-COMISSÃO DE IMPLANTAÇÃO DA NUMERAÇÃO MÉTRICA LINEAR

FOLHA 150451

CONDER
SIM-SISTEMA DE INFORMAÇÃO METROPOLITANA
CTM-CADASTRO TÉCNICO METROPOLITANO

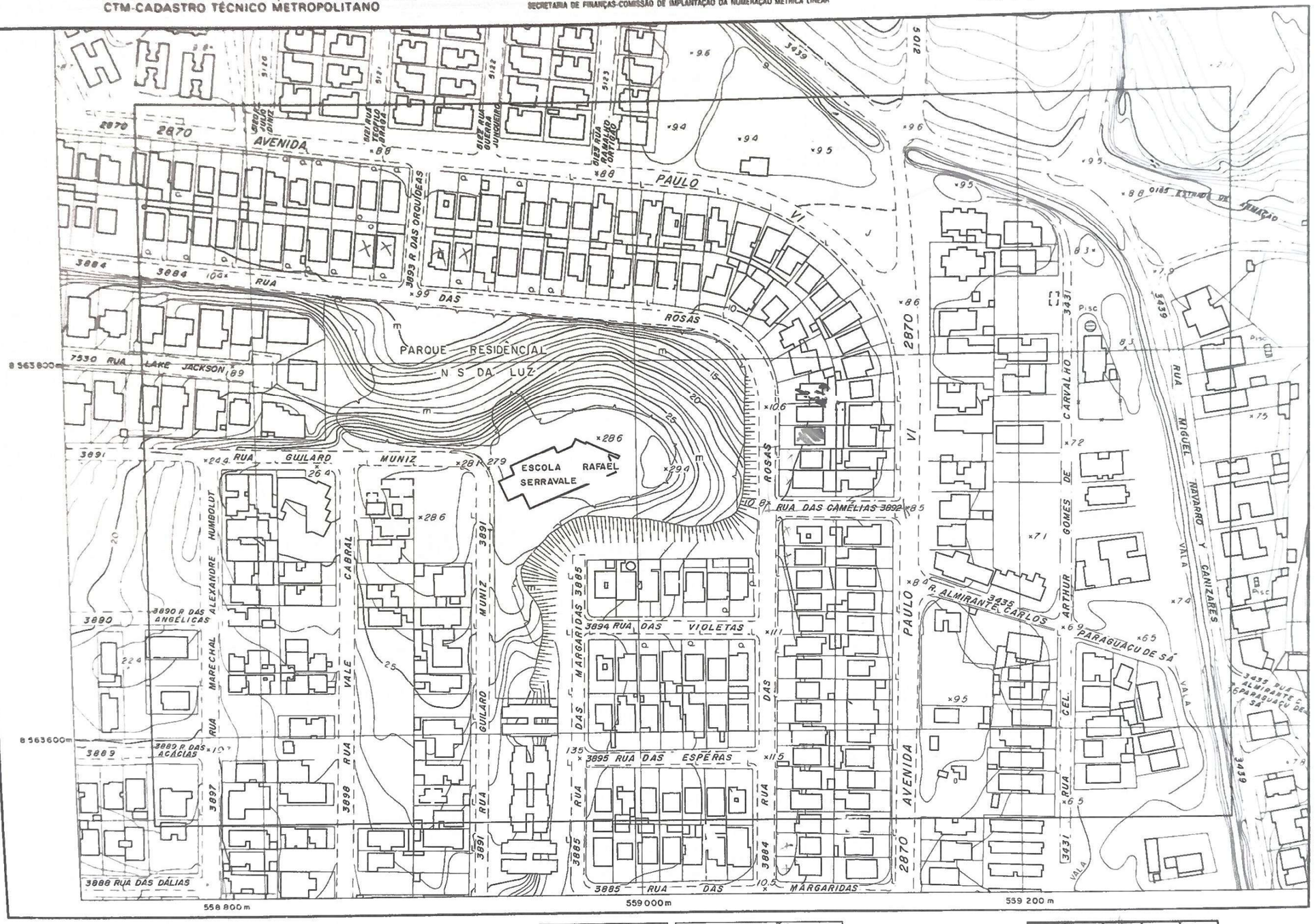

ARTICULAÇÃO DA FOLHA		
150 416	150 425	150 426
150 442	150 451	150 452
150 444	150 453	150 454

SITUAÇÃO		
MUNICÍPIO/SUBDISTRITO	ZONA DE INFORMAÇÃO	
SALVADOR Amaralina	21	
FOLHA SICAR NÚMERO 150 450		

BASE CARTOGRÁFICA Sistema Cartográfico SICAR / 1982
ORIGEM DA UTM 500 km W 39° 10 000 km S do Equador

0m 20 40 60 80 100
ESCALA 1:2000

BASE CARTOGRÁFICA Sistema Cartográfico - SICAR / 1982
ORIGEM DA UTM 500 km W 39° 10 000 km S do Equador

FOLHA 150452

CONDER
SIM-SISTEMA DE INFORMAÇÃO METROPOLITANA
CTM-CADASTRO TÉCNICO METROPOLITANO

SECRETARIA DO PLANEJAMENTO, CIÊNCIA E TECNOLOGIA
COMPANHIA DE DESENVOLVIMENTO DA REGIÃO METROPOLITANA DE SALVADOR
GERÊNCIA DE INFORMAÇÃO-COORDENAÇÃO DO SISTEMA CARTOGRÁFICO
PREFEITURA MUNICIPAL DO SALVADOR
SECRETARIA DE FINANÇAS-COMISSÃO DE IMPLANTAÇÃO DA NUMERAÇÃO MÉTRICA LINEAR

FOLHA 150452

CONDER
SIM-SISTEMA DE INFORMAÇÃO METROPOLITANA
CTM-CADASTRO TÉCNICO METROPOLITANO

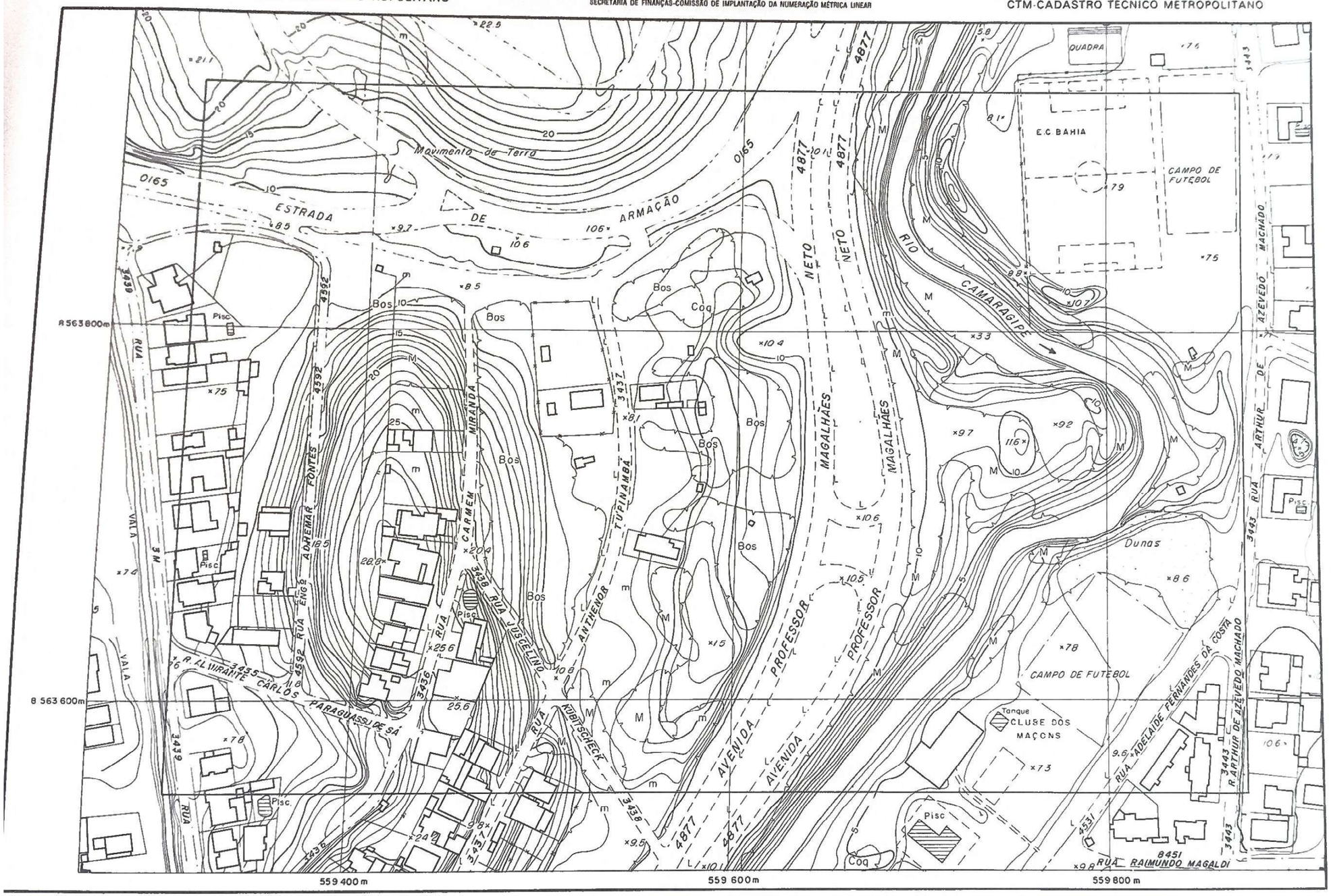

0m 20 40 60 80 100

ESCALA 1:2000

BASE CARTOGRAFICA Sistema Cartografico SICAR / 1982
ORIGEM DA UTM 500 km W 39°, 10 000 km S do Equador

ARTICULAÇÃO DA FOLHA		
150425	150426	150435
150451	150452	150461
150453	150454	150463

SITUAÇÃO		
MUNICÍPIO/SUBDISTRITO	ZONA DE INFORMAÇÃO	
SALVADOR Amaralina	21	22
FOLHA SICAR NÚMERO 150450		

0m 20 40 60 80 100

ESCALA 1:2000

BASE CARTOGRAFICA Sistema Cartografico - SICAR / 1982
ORIGEM DA UTM 500 km W 39°, 10 000 km S do Equador

FOLHA 150453

CONDER
SIM-SISTEMA DE INFORMAÇÃO METROPOLITANA
CTM-CADASTRO TÉCNICO METROPOLITANO

SECRETARIA DO PLANEJAMENTO, CIÊNCIA E TECNOLOGIA
COMPANHIA DE DESENVOLVIMENTO DA REGIÃO METROPOLITANA DE SALVADOR
GERÊNCIA DE INFORMAÇÃO-COORDENAÇÃO DO SISTEMA CARTOGRÁFICO
PREFEITURA MUNICIPAL DO SALVADOR
SECRETARIA DE FINANÇAS-COMISSÃO DE IMPLANTAÇÃO DA NUMERAÇÃO MÉTRICA LINEAR

FOLHA 150453

CONDER
SIM-SISTEMA DE INFORMAÇÃO METROPOLITANA
CTM-CADASTRO TÉCNICO METROPOLITANO

0m 20 40 60 80 100

ESCALA 1:2000

BASE CARTOGRÁFICA Sistema Cartografico SICAR / 1982
ORIGEM DA UTM 500 km W 39° 10 000 km S do Equador

ARTICULAÇÃO DA FOLHA		
150442	150451	150452
150444	150453	150454
150446	150455	150456

SITUAÇÃO		
MUNICÍPIO/SUBDISTRITO	ZONA DE INFORMAÇÃO	
SALVADOR Amaralina	8	21
FOLHA SICAR NÚMERO 150450		

0m 20 40 60 80 100

ESCALA 1:2000

BASE CARTOGRAFICA Sistema Cartografico - SICAR / 1982
ORIGEM DA UTM 500 km W 39° 10 000 km S do Equador

FOLHA 150454

CONDER
SIM-SISTEMA DE INFORMAÇÃO METROPOLITANA
CTM-CADASTRO TÉCNICO METROPOLITANO

SECRETARIA DO PLANEJAMENTO, CIÊNCIA E TECNOLOGIA
COMPANHIA DE DESENVOLVIMENTO DA REGIÃO METROPOLITANA DE SALVADOR
GERÊNCIA DE INFORMAÇÃO-COORDENAÇÃO DO SISTEMA CARTOGRÁFICO
PREFEITURA MUNICIPAL DO SALVADOR
SECRETARIA DE FINANÇAS-COMISSÃO DE IMPLANTAÇÃO DA NUMERAÇÃO MÉTRICA LINEAR

FOLHA 150454

CONDER
SIM-SISTEMA DE INFORMAÇÃO METROPOLITANA
CTM-CADASTRO TÉCNICO METROPOLITANO

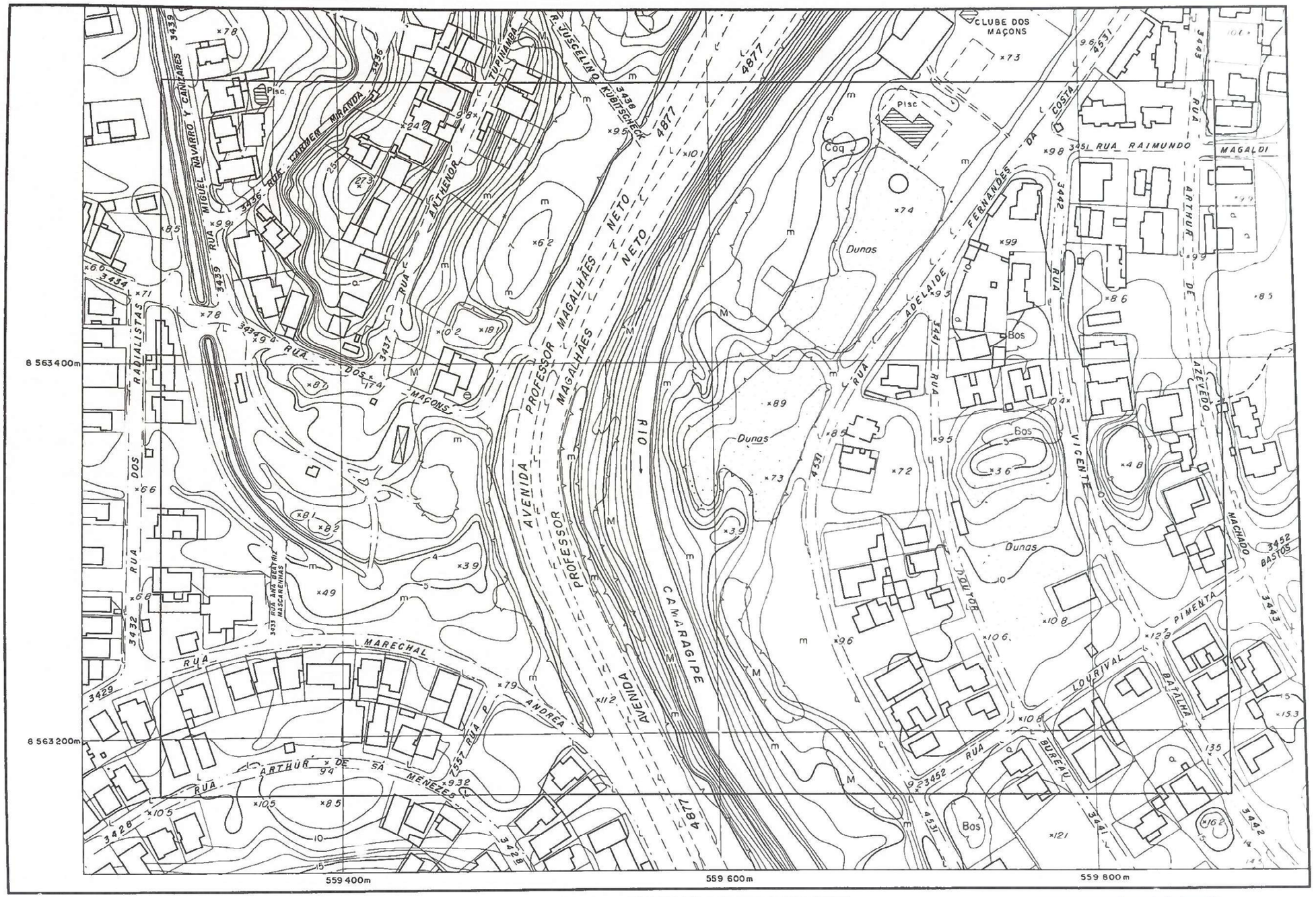

0m 20 40 60 80 100
ESCALA 1:2000

BASE CARTOGRAFICA Sistema Cartográfico SICAR / 1982
ORIGEM DA UTM 500 km W 39°, 10 000 km S do Equador

ARTICULAÇÃO DA FOLHA		
150451	150452	150461
150453	150454	150463
150455	150456	150465

SITUAÇÃO		
MUNICÍPIO/SUBDISTRITO	ZONA DE INFORMAÇÃO	
SALVADOR		
Amaralina	8	21
FOLHA SICAR NÚMERO: 150450	22	

0m 20 40 60 80 100
ESCALA 1:2000

BASE CARTOGRAFICA Sistema Cartográfico - SICAR / 1982
ORIGEM DA UTM 500 km W 39°, 10 000 km S do Equador

FOLHA 150 455

CONDER
SIM-SISTEMA DE INFORMAÇÃO METROPOLITANA
CTM-CADASTRO TÉCNICO METROPOLITANO

SECRETARIA DO PLANEJAMENTO, CIÊNCIA E TECNOLOGIA
COMPANHIA DE DESENVOLVIMENTO DA REGIÃO METROPOLITANA DE SALVADOR
GERÊNCIA DE INFORMAÇÃO-COORDENAÇÃO DO SISTEMA CARTOGRÁFICO
PREFEITURA MUNICIPAL DO SALVADOR
SECRETARIA DE FINANÇAS-COMISSÃO DE IMPLANTAÇÃO DA NUMERAÇÃO MÉTRICA LINEAR

FOLHA 150455

CONDER
SIM-SISTEMA DE INFORMAÇÃO METROPOLITANA
CTM-CADASTRO TÉCNICO METROPOLITANO

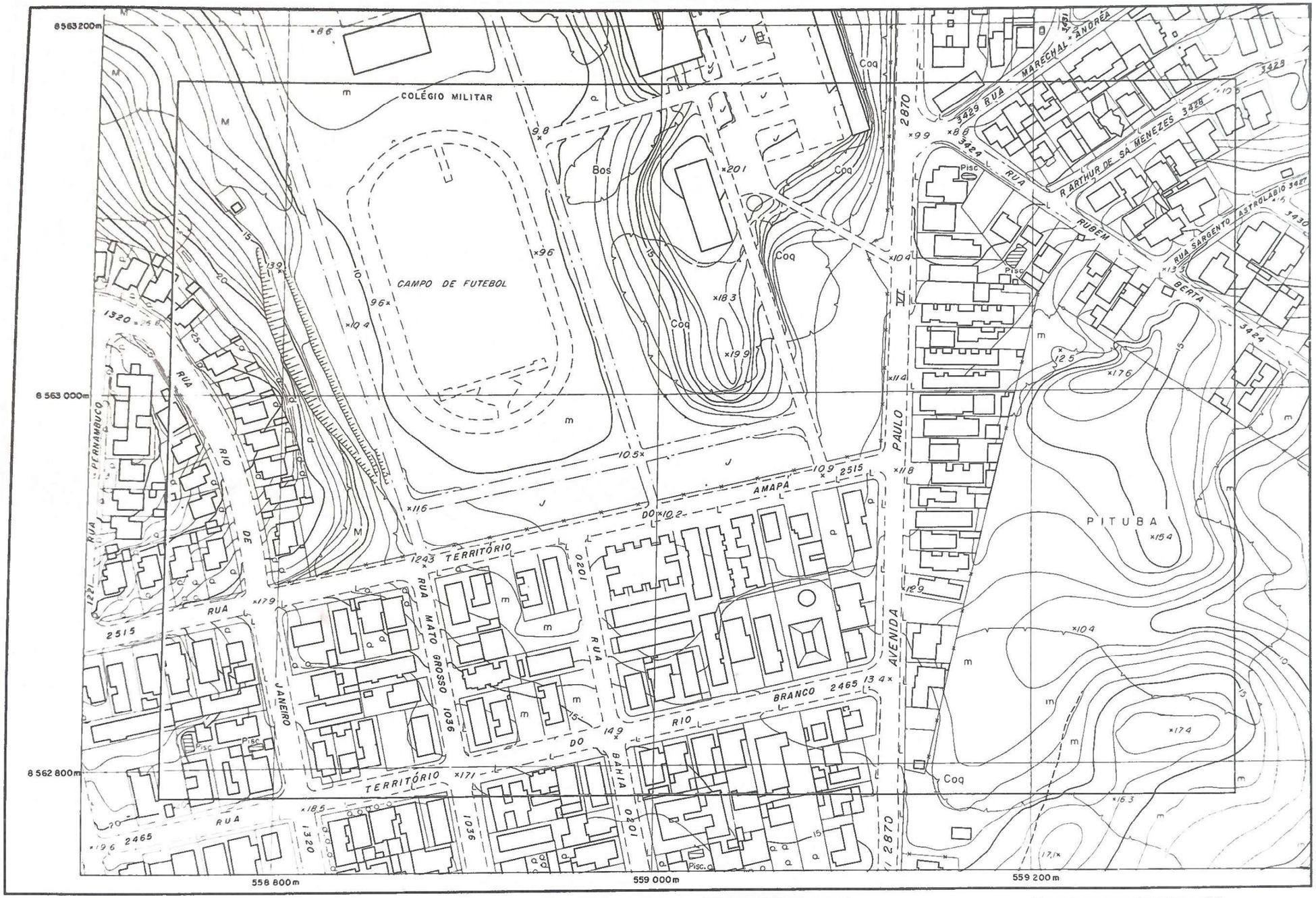

ARTICULAÇÃO DA FOLHA		
150 444	150 453	150 454
150 446	150 455	150 456
157 212	157 221	157 222

SITUAÇÃO		
MUNICÍPIO/SUBDISTRITO	ZONA DE INFORMAÇÃO	
SALVADOR Amaralina	8	
FOLHA SICAR NÚMERO 150 450		

BASE CARTOGRAFICA Sistema Cartográfico SICAR / 1982
ORIGEM DA UTM 500 km W 39°. 10 000 km S do Equador

0m 20 40 60 80 100
ESCALA 1:2000

BASE CARTOGRAFICA Sistema Cartografico - SICAR / 1982
ORIGEM DA UTM 500 km W 39° 10 000 km S do Equador

FOLHA 150456

CONDER
SIM-SISTEMA DE INFORMAÇÃO METROPOLITANA
CTM-CADASTRO TÉCNICO METROPOLITANO

SECRETARIA DO PLANEJAMENTO, CIÊNCIA E TECNOLOGIA
COMPANHIA DE DESENVOLVIMENTO DA REGIÃO METROPOLITANA DE SALVADOR
GERÊNCIA DE INFORMAÇÃO-COORDENAÇÃO DO SISTEMA CARTOGRÁFICO
PREFEITURA MUNICIPAL DO SALVADOR
SECRETARIA DE FINANÇAS-COMISSÃO DE IMPLANTAÇÃO DA NUMERAÇÃO MÉTRICA LINEAR

FOLHA 150456

CONDER
SIM-SISTEMA DE INFORMAÇÃO METROPOLITANA
CTM-CADASTRO TÉCNICO METROPOLITANO

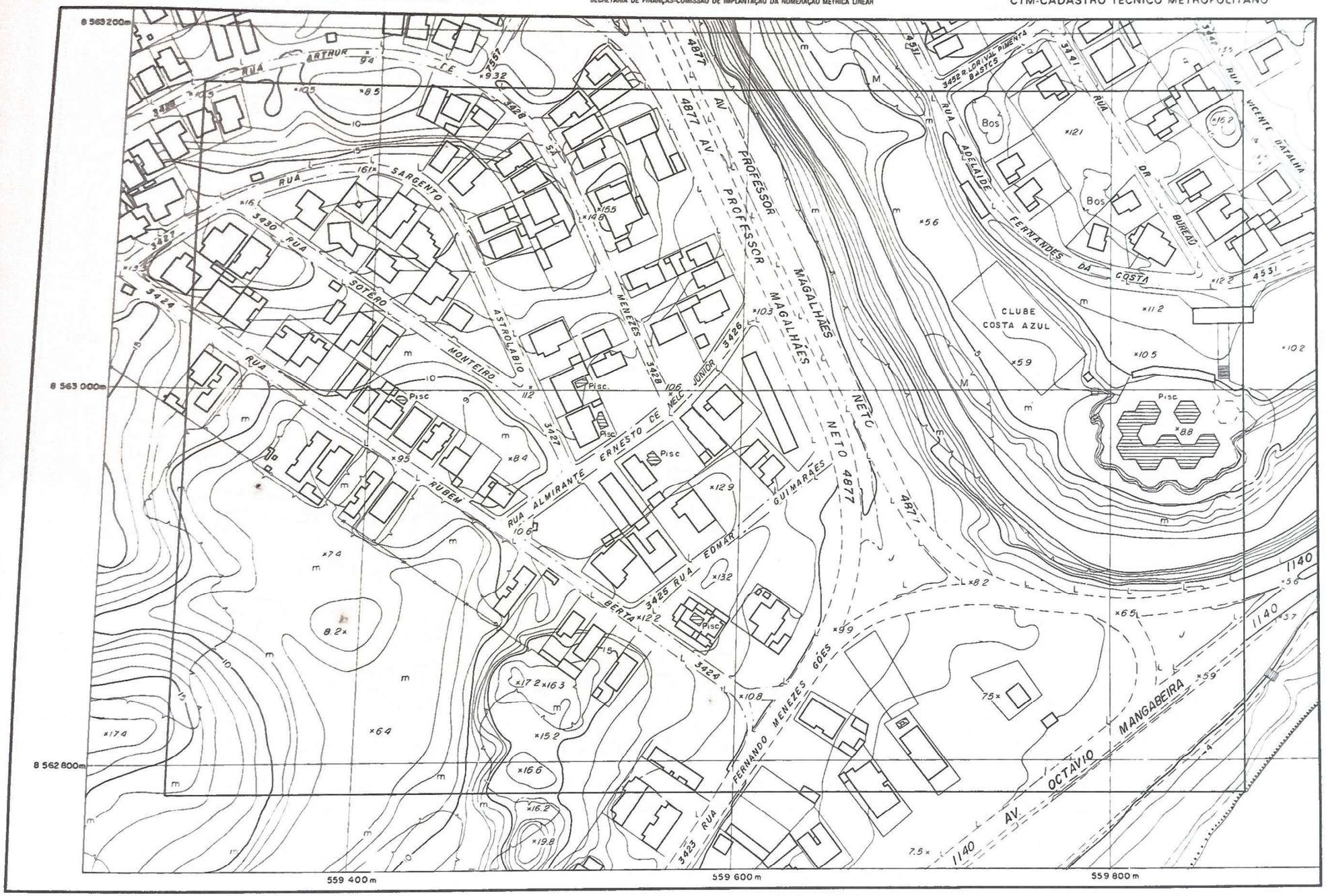

0m 20 40 60 80 100
ESCALA 1:2000

BASE CARTOGRAFICA Sistema Cartográfico SICAR / 1982
ORIGEM DA UTM 500 km W 39°. 10 000 km S do Equador

ARTICULAÇÃO DA FOLHA		
150 453	150 454	150 463
150 455	150 456	150 465
157221	157222	—

SITUAÇÃO		
MUNICÍPIO/SUBDISTRITO	ZONA DE INFORMAÇÃO	
SALVADOR Amaralina	8	22
FOLHA SICAR NÚMERO 150 450		

0m 20 40 60 80 100
ESCALA 1:2000

BASE CARTOGRAFICA Sistema Cartográfico - SICAR / 1982
ORIGEM DA UTM 500 km W 39° 10 000 km S do Equador

FOLHA 150 461

CONDER
SIM-SISTEMA DE INFORMAÇÃO METROPOLITANA
CTM-CADASTRO TÉCNICO METROPOLITANO

SECRETARIA DO PLANEJAMENTO, CIÊNCIA E TECNOLOGIA
COMPANHIA DE DESENVOLVIMENTO DA REGIÃO METROPOLITANA DE SALVADOR
GERÊNCIA DE INFORMAÇÃO-COORDENAÇÃO DO SISTEMA CARTOGRÁFICO
PREFEITURA MUNICIPAL DO SALVADOR
SECRETARIA DE FINANÇAS-COMISSÃO DE IMPLANTAÇÃO DA NUMERAÇÃO MÉTRICA LINEAR

FOLHA 150 461

CONDER
SIM-SISTEMA DE INFORMAÇÃO METROPOLITANA
CTM-CADASTRO TÉCNICO METROPOLITANO

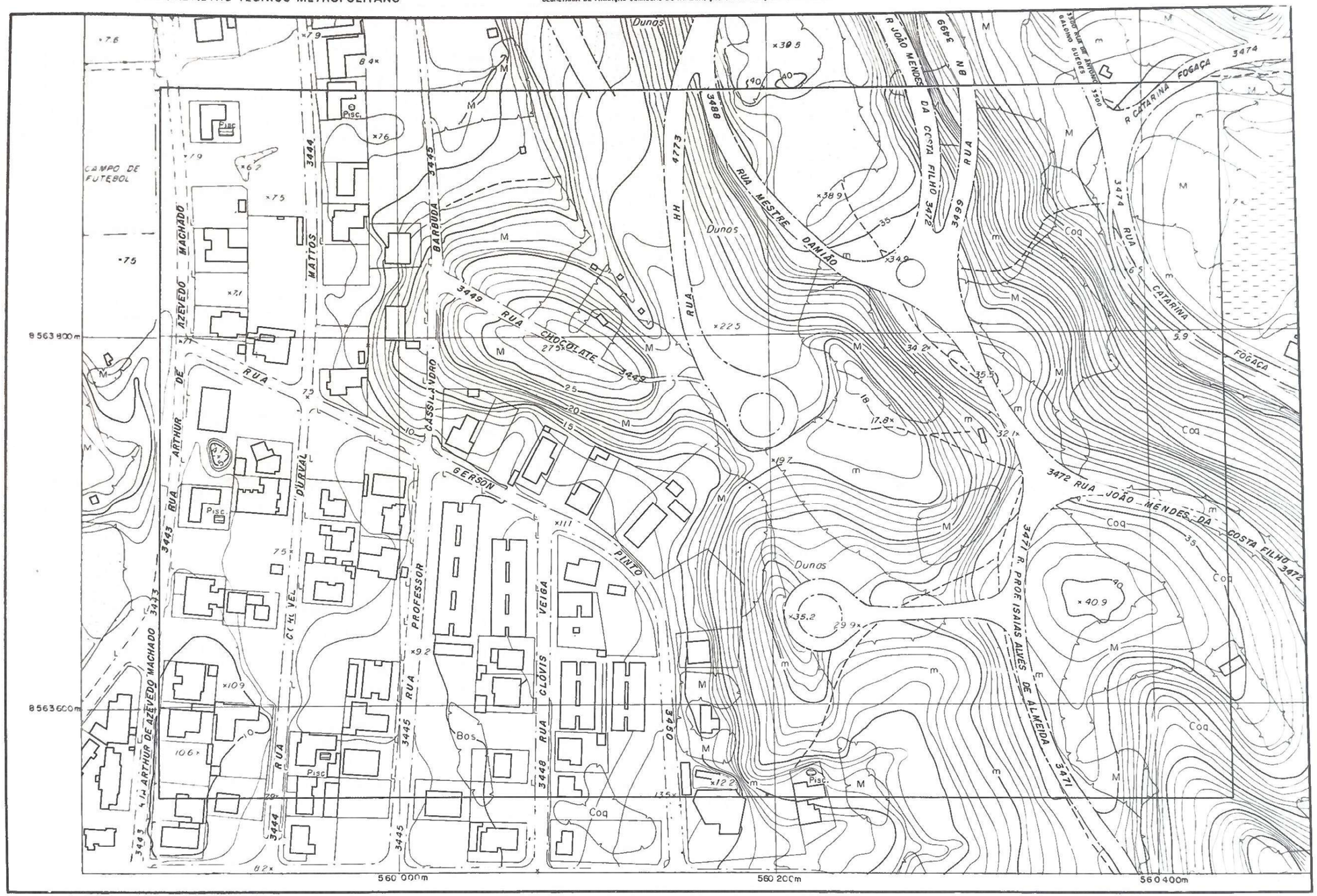

0m 20 40 60 80 100

ESCALA 1:2000

BASE CARTOGRÁFICA Sistema Cartográfico SICAR / 1982
ORIGEM DA UTM 500 km W 39°, 10 000 km S do Equador

ARTICULAÇÃO DA FOLHA		
150 426	150 435	150 436
150 452	150 461	150 462
150 454	150 463	150 464

SITUAÇÃO		
MUNICÍPIO/SUBDISTRITO	ZONA DE INFORMAÇÃO	
SALVADOR Amaralina	22	
FOLHA SICAR NÚMERO 150 460		

0m 20 40 60 80 100

ESCALA 1:2000

BASE CARTOGRÁFICA Sistema Cartográfico - SICAR / 1982
ORIGEM DA UTM 500 km W 39°, 10 000 km S do Equador

FOLHA 150 462

CONDER
SIM-SISTEMA DE INFORMAÇÃO METROPOLITANA
CTM-CADASTRO TÉCNICO METROPOLITANO

SECRETARIA DO PLANEJAMENTO, CIÊNCIA E TECNOLOGIA
COMPANHIA DE DESENVOLVIMENTO DA REGIÃO METROPOLITANA DE SALVADOR
GERÊNCIA DE INFORMAÇÃO-COORDENAÇÃO DO SISTEMA CARTOGRÁFICO
PREFEITURA MUNICIPAL DO SALVADOR
SECRETARIA DE FINANÇAS-COMISSÃO DE IMPLANTAÇÃO DA NUMERAÇÃO MÉTRICA LINEAR

FOLHA 150 462

CONDER
SIM-SISTEMA DE INFORMAÇÃO METROPOLITANA
CTM-CADASTRO TÉCNICO METROPOLITANO

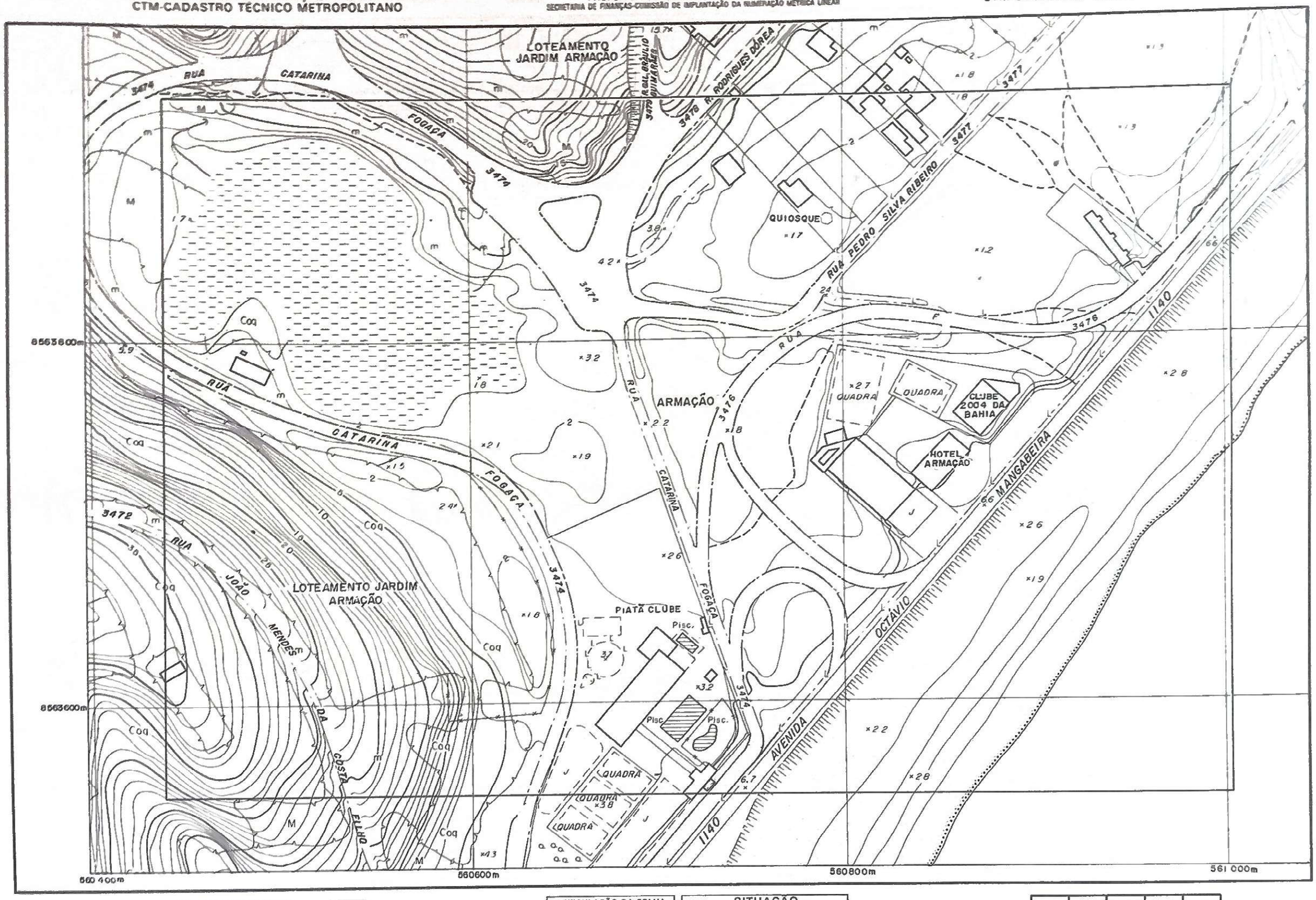

0m 20 40 60 80 100

ESCALA 1:2000

BASE CARTOGRÁFICA: Sistema Cartográfico SICAR / 1982
ORIGEM DA UTM: 500 km W 39°; 10 000 km S do Equador

ARTICULAÇÃO DA FOLHA		
150435	150436	151315
150461	150462	151341
150463	150464	—

SITUAÇÃO		
MUNICÍPIO/SUBDISTRITO	ZONA DE INFORMAÇÃO	
SALVADOR Amaralina	22	
FOLHA SICAR NÚMERO: 150 460		

0m 20 40 60 80 100

ESCALA 1:2000

BASE CARTOGRÁFICA: Sistema Cartográfico - SICAR / 1982
ORIGEM DA UTM: 500 km W 39°. 10 000 km S do Equador

FOLHA 150 463

CONDER
SIM-SISTEMA DE INFORMAÇÃO METROPOLITANA
CTM-CADASTRO TÉCNICO METROPOLITANO

SECRETARIA DO PLANEJAMENTO, CIÊNCIA E TECNOLOGIA
COMPANHIA DE DESENVOLVIMENTO DA REGIÃO METROPOLITANA DE SALVADOR
GERÊNCIA DE INFORMAÇÃO-COORDENAÇÃO DO SISTEMA CARTOGRÁFICO
PREFEITURA MUNICIPAL DO SALVADOR
SECRETARIA DE FINANÇAS-COMISSÃO DE IMPLANTAÇÃO DA NUMERAÇÃO MÉTRICA LINEAR

FOLHA 150 463

CONDER
SIM-SISTEMA DE INFORMAÇÃO METROPOLITANA
CTM-CADASTRO TÉCNICO METROPOLITANO

0m 20 40 60 80 100

ESCALA 1:2000

BASE CARTOGRÁFICA Sistema Cartográfico SICAR / 1982
ORIGEM DA UTM 500 km W 39°, 10 000 km S do Equador

ARTICULAÇÃO DA FOLHA		
150452	150461	150462
150454	150463	150464
150456	150465	150466

SITUAÇÃO		
MUNICÍPIO/SUBDISTRITO	ZONA DE INFORMAÇÃO	
SALVADOR Amaralina	22	
FOLHA SICAR NÚMERO 150460		

0m 20 40 60 80 100

ESCALA 1:2000

BASE CARTOGRÁFICA Sistema Cartográfico SICAR / 1982
ORIGEM DA UTM 500 km W 39°, 10 000 km S do Equador

FOLHA 150 464

CONDER
SIM-SISTEMA DE INFORMAÇÃO METROPOLITANA
CTM-CADASTRO TÉCNICO METROPOLITANO

SECRETARIA DO PLANEJAMENTO, CIÊNCIA E TECNOLOGIA
COMPANHIA DE DESENVOLVIMENTO DA REGIÃO METROPOLITANA DE SALVADOR
GERÊNCIA DE INFORMAÇÃO-COORDENAÇÃO DO SISTEMA CARTOGRÁFICO.
PREFEITURA MUNICIPAL DO SALVADOR
SECRETARIA DE FINANÇAS-COMISSÃO DE IMPLANTAÇÃO DA NUMERAÇÃO MÉTRICA LINEAR

FOLHA 150 464

CONDER
SIM-SISTEMA DE INFORMAÇÃO METROPOLITANA
CTM-CADASTRO TÉCNICO METROPOLITANO

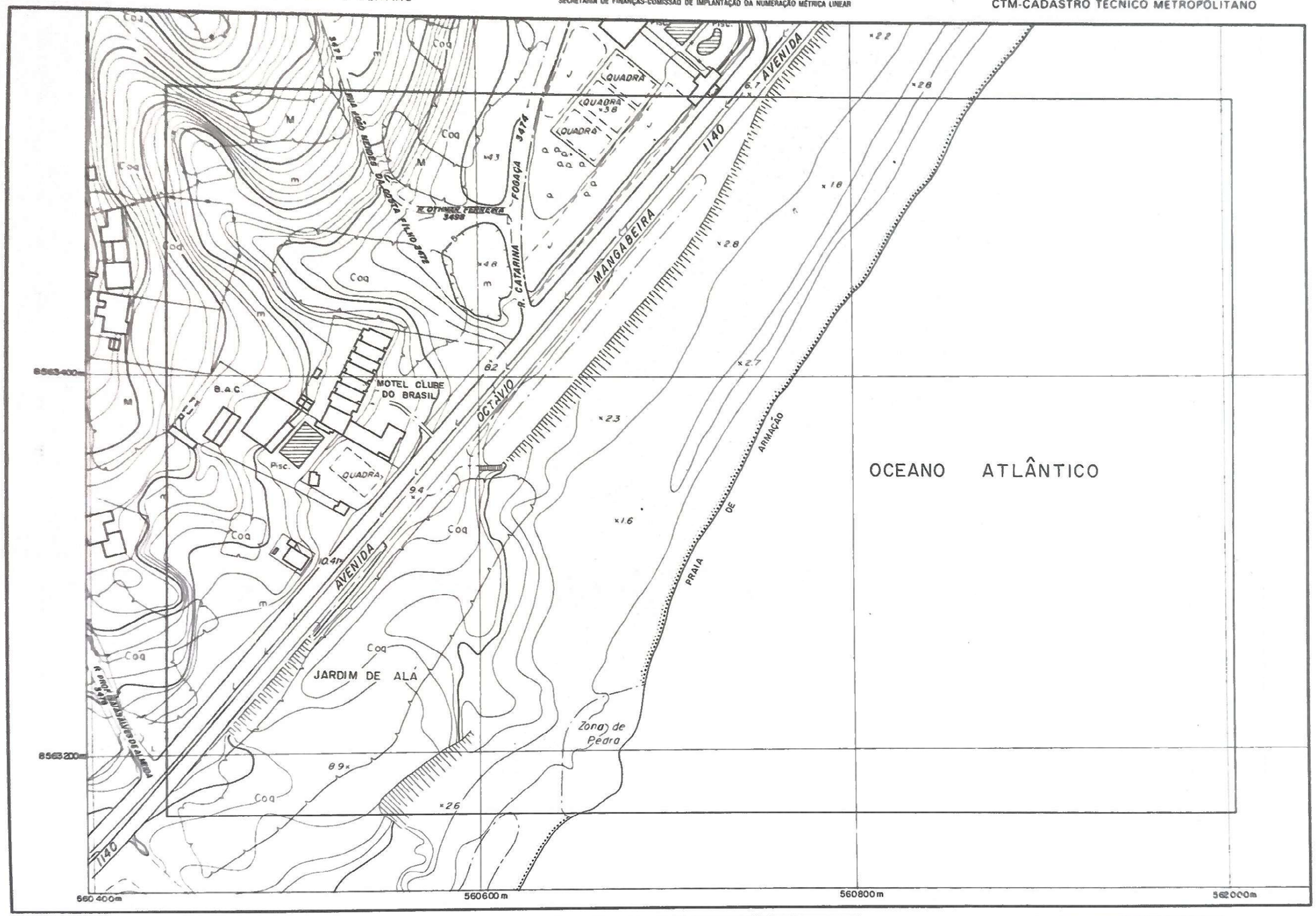

0m 20 40 60 80 100
ESCALA 1:2000

BASE CARTOGRÁFICA Sistema Cartográfico SICAR / 1982
ORIGEM DA UTM 500 km W 39° 10 000 km S do Equador

ARTICULAÇÃO DA FOLHA		
150461	150462	151 341
150463	150464	—
150465	150 466	—

SITUAÇÃO		
MUNICÍPIO/SUBDISTRITO	ZONA DE INFORMAÇÃO	
SALVADOR Amaralina	22	
FOLHA SICAR NÚMERO 150 460		

0m 20 40 60 80 100
ESCALA 1:2000

BASE CARTOGRÁFICA Sistema Cartográfico SICAR / 1982
ORIGEM DA UTM 500 km W 39° 10 000 km S do Equador

FOLHA 150 465

CONDER
SIM-SISTEMA DE INFORMAÇÃO METROPOLITANA
CTM-CADASTRO TÉCNICO METROPOLITANO

SECRETARIA DO PLANEJAMENTO, CIÊNCIA E TECNOLOGIA
COMPANHIA DE DESENVOLVIMENTO DA REGIÃO METROPOLITANA DE SALVADOR
GERÊNCIA DE INFORMAÇÃO-COORDENAÇÃO DO SISTEMA CARTOGRÁFICO
PREFEITURA MUNICIPAL DO SALVADOR
SECRETARIA DE FINANÇAS-COMISSÃO DE IMPLANTAÇÃO DA NUMERAÇÃO MÉTRICA LINEAR

FOLHA 150 465

CONDER
SIM-SISTEMA DE INFORMAÇÃO METROPOLITANA
CTM-CADASTRO TÉCNICO METROPOLITANO

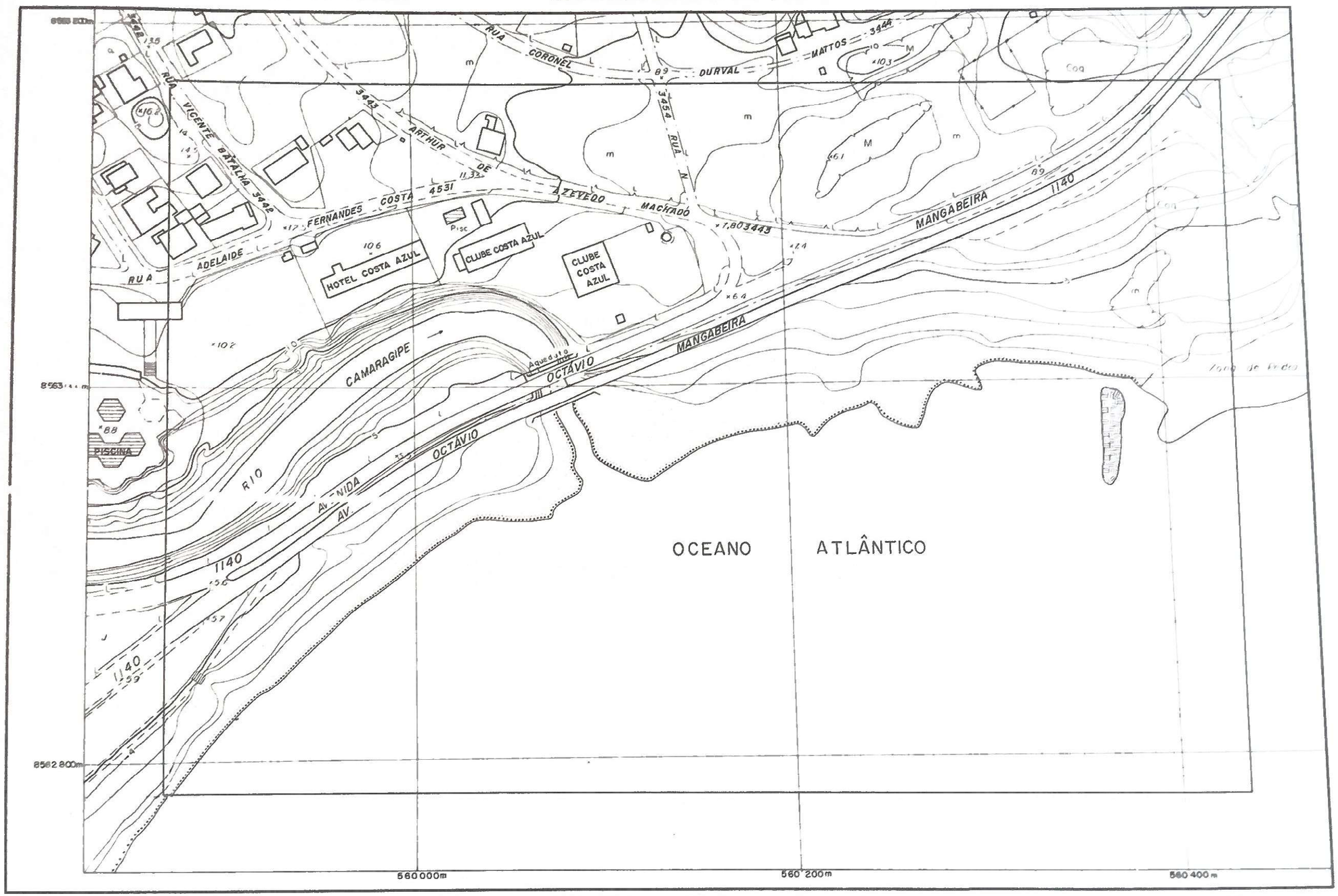

0m 20 40 60 80 100

ESCALA 1:2000

BASE CARTOGRAFICA Sistema Cartografico SICAR / 1982
ORIGEM DA UTM 500 km W 39° 10 000 km S do Equador

ARTICULAÇÃO DA FOLHA		
150 454	150 463	150 464
150 456	150 465	150 466
157 222	—	—

SITUAÇÃO		
MUNICÍPIO/SUBDISTRITO	ZONA DE INFORMAÇÃO	
SALVADOR Amaralina	8	22
FOLHA SICAR NÚMERO 150 460		

0m 20 40 60 80 100

ESCALA 1 2000

BASE CARTOGRAFICA Sistema Cartografico - SICAR / 1982
ORIGEM DA UTM 500 km W 39° 10 000 km S do Equador

FOLHA 150466

CONDER
SIM-SISTEMA DE INFORMAÇÃO METROPOLITANA
CTM-CADASTRO TÉCNICO METROPOLITANO

SECRETARIA DO PLANEJAMENTO, CIÊNCIA E TECNOLOGIA
COMPANHIA DE DESENVOLVIMENTO DA REGIÃO METROPOLITANA DE SALVADOR
GERÊNCIA DE INFORMAÇÃO-COORDENAÇÃO DO SISTEMA CARTOGRÁFICO
PREFEITURA MUNICIPAL DO SALVADOR
SECRETARIA DE FINANÇAS-COMISSÃO DE IMPLANTAÇÃO DA NUMERAÇÃO MÉTRICA LINEAR

FOLHA 150466

CONDER
SIM-SISTEMA DE INFORMAÇÃO METROPOLITANA
CTM-CADASTRO TÉCNICO METROPOLITANO

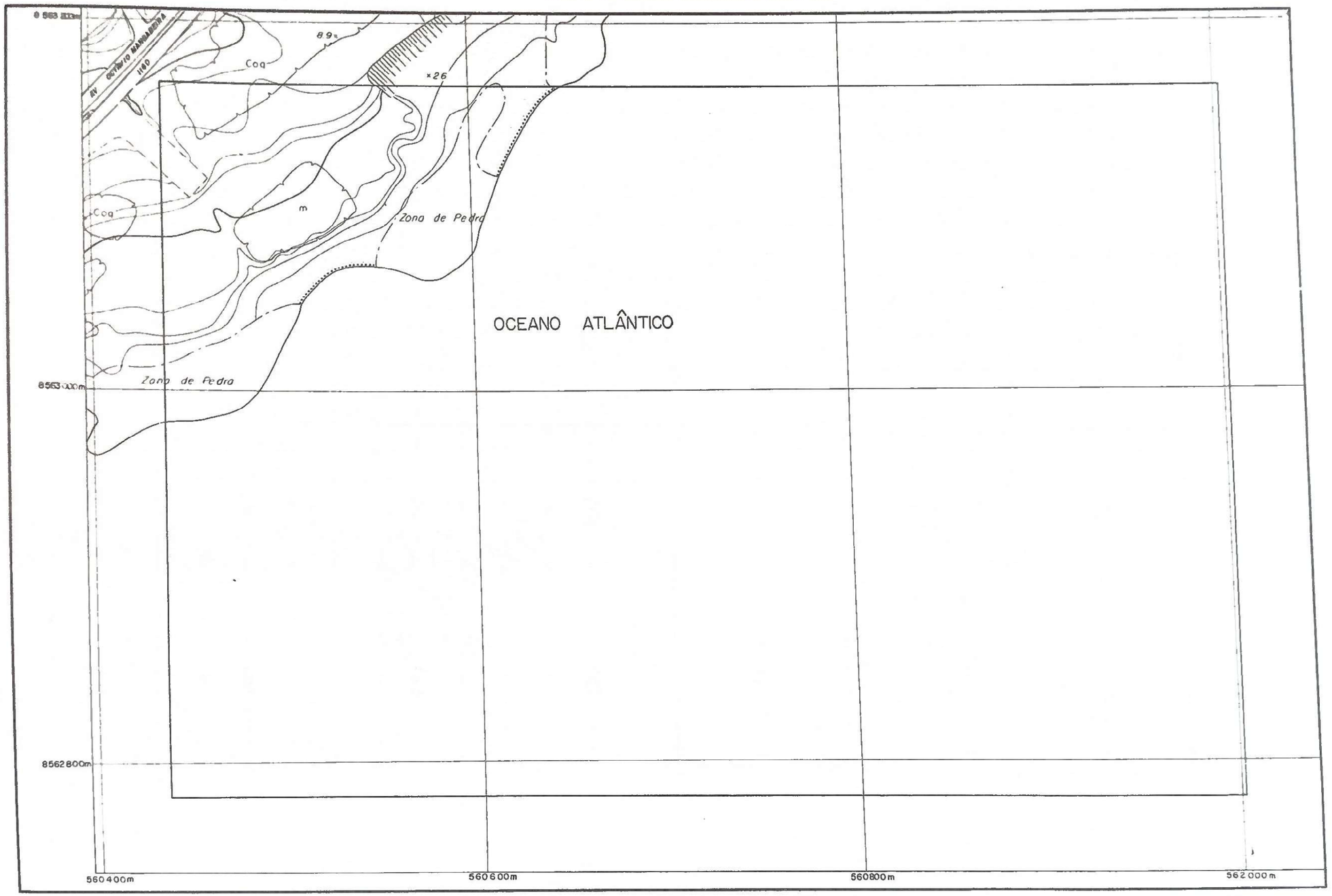

0m 20 40 60 80 100

ESCALA 1:2000

BASE CARTOGRÁFICA Sistema Cartográfico SICAR / 1982
ORIGEM DA UTM 500 km W 39°. 10 000 km S do Equador

ARTICULAÇÃO DA FOLHA		
150463	150464	—
150465	150466	—
—	—	—

SITUAÇÃO		
MUNICÍPIO/SUBDISTRITO	ZONA DE INFORMAÇÃO	
SALVADOR Amaralina	22	
FOLHA SICAR NÚMERO: 150460		

0m 20 40 60 80 100

ESCALA 1:2000

BASE CARTOGRAFICA Sistema Cartografico - SICAR / 1982
ORIGEM DA UTM 500 km W 39°. 10 000 km S do Equador


Rio das Pedras
OCEANO ATLÂNTICO

FOLHA 151III

CONDER
SIM SISTEMA DE INFORMAÇÃO METROPOLITANA
CTM-CADASTRO TÉCNICO METROPOLITANO

SECRETARIA DO PLANEJAMENTO, CIÊNCIA E TECNOLOGIA
COMPANHIA DE DESENVOLVIMENTO DA REGIÃO METROPOLITANA DE SALVADOR
GERÊNCIA DE INFORMAÇÃO-COORDENAÇÃO DO SISTEMA CARTOGRÁFICO
PREFEITURA MUNICIPAL DO SALVADOR
SECRETARIA DE FINANÇAS-COMISSÃO DE IMPLANTAÇÃO DA NUMERAÇÃO METRICA LINEAR

FOLHA 151III

CONDER
SIM-SISTEMA DE INFORMAÇÃO METROPOLITANA
CTM-CADASTRO TÉCNICO METROPOLITANO



0m 20 40 60 80 100

ESCALA 1:2000

BASE CARTOGRAFICA Sistema Cartografico SICAR / 1982
ORIGEM DA UTM 500 km W 39° 10 000 km S do Equador

ARTICULAÇÃO DA FOLHA		
141466	142345	142346
150232	151111	151112
150234	151113	151114

SITUAÇÃO		
MUNICÍPIO/SUBDISTRITO	ZONA DE INFORMAÇÃO	
SALVADOR		
São Caetano	37	44
FOLHA SICAR NÚMERO 151 110		

0m 20 40 60 80 100

ESCALA 1:2000

BASE CARTOGRAFICA Sistema Cartografico - SICAR / 1982
ORIGEM DA UTM 500 km W 39° 10 000 km S do Equador

FOLHA 151112

CONDER
SIM-SISTEMA DE INFORMAÇÃO METROPOLITANA
CTM-CADASTRO TÉCNICO METROPOLITANO

SECRETARIA DO PLANEJAMENTO CIÊNCIA E TECNOLOGIA
COMPANHIA DE DESENVOLVIMENTO DA REGIÃO METROPOLITANA DE SALVADOR
GERÊNCIA DE INFORMAÇÃO-COORDENAÇÃO DO SISTEMA CARTOGRÁFICO
PREFEITURA MUNICIPAL DO SALVADOR
SECRETARIA DE FINANÇAS-COMISSÃO DE IMPLANTAÇÃO DA NUMERAÇÃO MÉTRICA LINEAR

FOLHA 151112

CONDER
SIM-SISTEMA DE INFORMAÇÃO METROPOLITANA
CTM-CADASTRO TÉCNICO METROPOLITANO

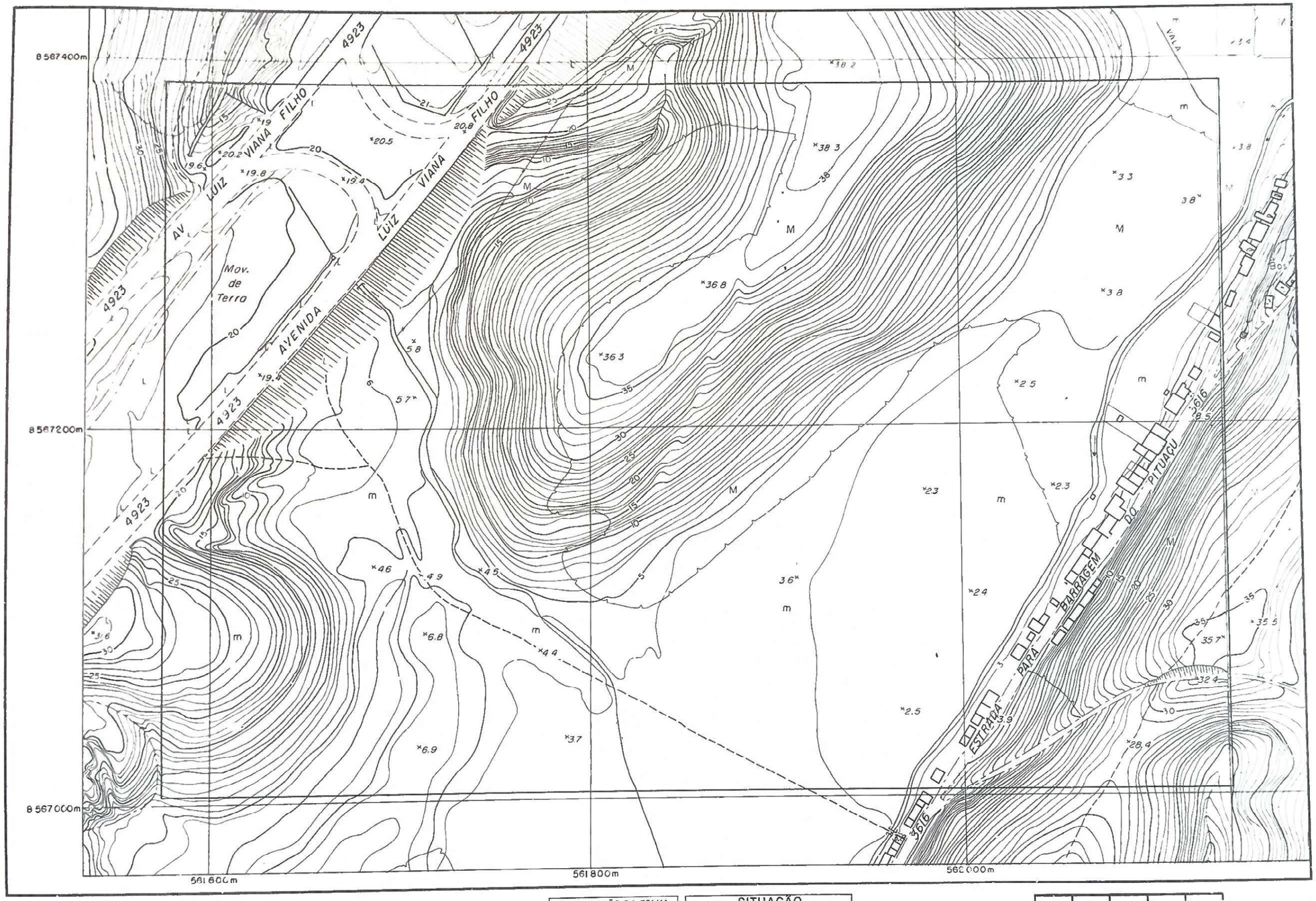

0m 20 40 60 80 100

ESCALA 1:2000

BASE CARTOGRÁFICA Sistema Cartográfico SICAR / 1982
ORIGEM DA UTM 500 km W 39°. 10 000 km S do Equador

ARTICULAÇÃO DA FOLHA		
142345	142346	142355
151111	151112	151121
151113	151114	151123

SITUAÇÃO		
MUNICÍPIO/SUBDISTRITO	ZONA DE INFORMAÇÃO	
SALVADOR * ITAPUÃ	37	44
FOLHA SICAR NÚMERO 151110		

0m 20 40 60 80 100

ESCALA 1:2000

BASE CARTOGRÁFICA Sistema Cartográfico - SICAR / 1982
ORIGEM DA UTM 500 km W 39° 10 000 km S do Equador

FOLHA 151113

CONDER
SIM-SISTEMA DE INFORMAÇÃO METROPOLITANA
CTM-CADASTRO TÉCNICO METROPOLITANO

SECRETARIA DO PLANEJAMENTO, CIÊNCIA E TECNOLOGIA
COMPANHIA DE DESENVOLVIMENTO DA REGIÃO METROPOLITANA DE SALVADOR
GERÊNCIA DE INFORMAÇÃO-COORDENAÇÃO DO SISTEMA CARTOGRÁFICO
PREFEITURA MUNICIPAL DO SALVADOR
SECRETARIA DE FINANÇAS-COMISSÃO DE IMPLANTAÇÃO DA NUMERAÇÃO MÉTRICA LINEAR

FOLHA 151113

CONDER
SIM-SISTEMA DE INFORMAÇÃO METROPOLITANA
CTM-CADASTRO TÉCNICO METROPOLITANO

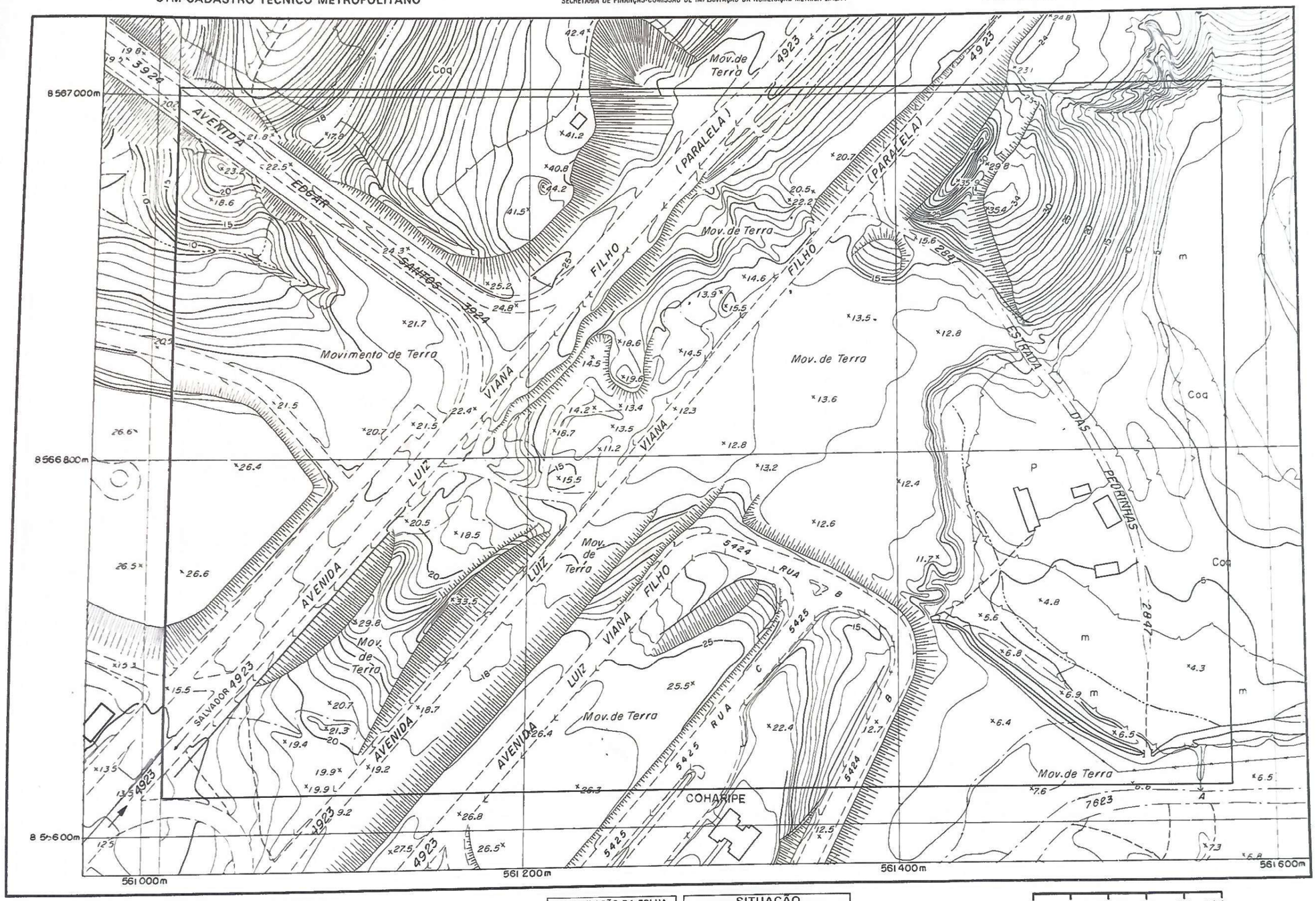

0m 20 40 60 80 100

ESCALA 1:2000

BASE CARTOGRÁFICA Sistema Cartográfico SICAR / 1982
ORIGEM DA UTM 500 km W 39°. 10 000 km S do Equador

ARTICULAÇÃO DA FOLHA		
150232	151111	151112
150234	151113	151114
150236	151115	151116

SITUAÇÃO		
MUNICÍPIO/SUBDISTRITO	ZONA DE INFORMAÇÃO	
SALVADOR * São Caetano	36	37
FOLHA SICAR NÚMERO: 151110	44	

0m 20 40 60 80 100

ESCALA 1:2000

BASE CARTOGRÁFICA Sistema Cartográfico - SICAR / 1982
ORIGEM DA UTM 500 km W 39°. 10 000 km S do Equador

FOLHA 151114

CONDER
SIM-SISTEMA DE INFORMAÇÃO METROPOLITANA
CTM-CADASTRO TÉCNICO METROPOLITANO

SECRETARIA DO PLANEJAMENTO, CIÊNCIA E TECNOLOGIA
COMPANHIA DE DESENVOLVIMENTO DA REGIÃO METROPOLITANA DE SALVADOR
GERÊNCIA DE INFORMAÇÃO-COORDENAÇÃO DO SISTEMA CARTOGRÁFICO
PREFEITURA MUNICIPAL DO SALVADOR
SECRETARIA DE FINANÇAS-COMISSÃO DE IMPLANTAÇÃO DA NUMERAÇÃO MÉTRICA LINEAR

FOLHA 151114

CONDER
SIM-SISTEMA DE INFORMAÇÃO METROPOLITANA
CTM-CADASTRO TÉCNICO METROPOLITANO

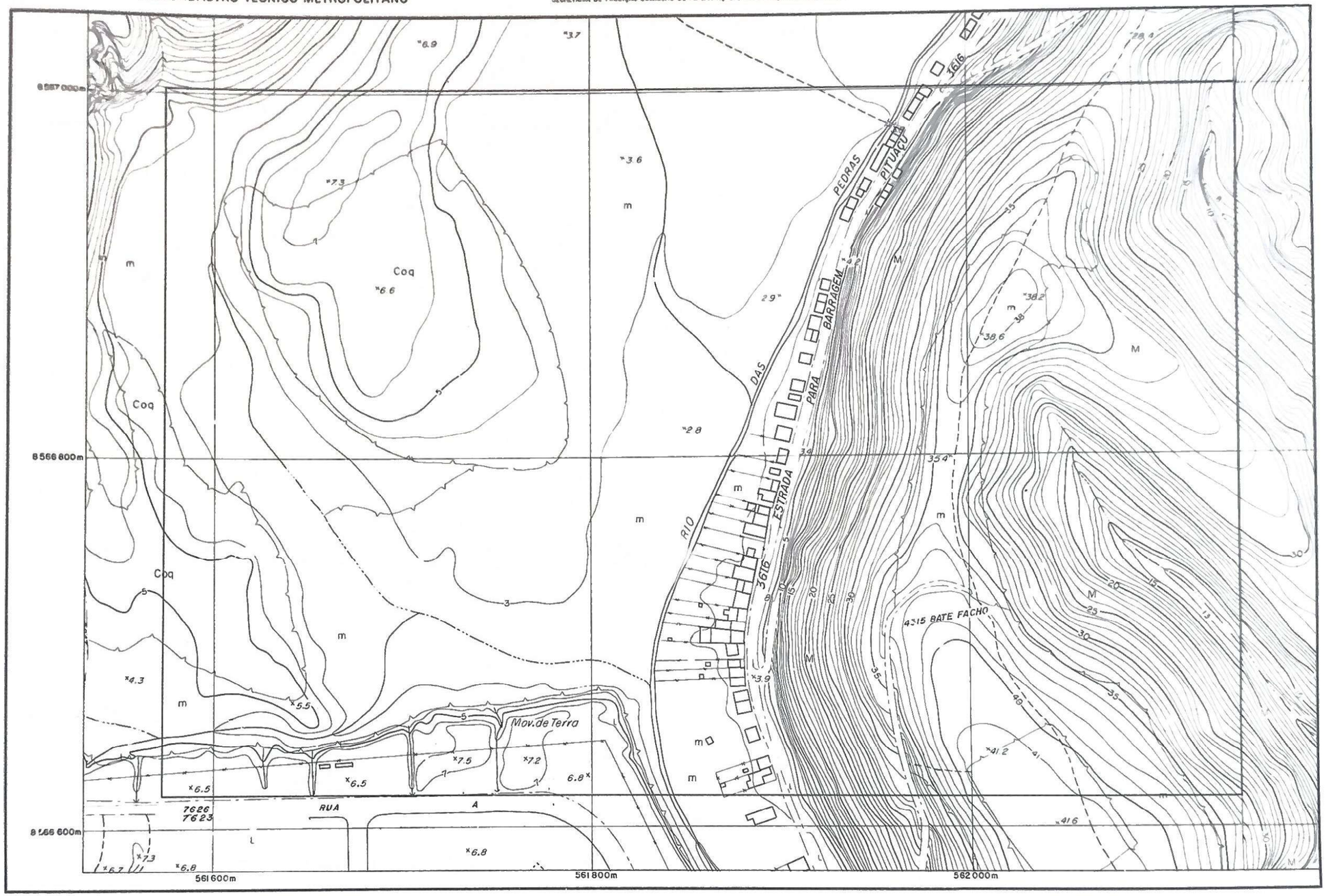

0m 20 40 60 80 100
ESCALA 1:2000

BASE CARTOGRÁFICA Sistema Cartográfico SICAR / 1982
ORIGEM DA UTM 500 km W 39°, 10 000 km S do Equador

ARTICULAÇÃO DA FOLHA		
151111	151112	151121
151113	151114	151123
151115	151116	151125

SITUAÇÃO		
MUNICÍPIO/SUBDISTRITO	ZONA DE INFORMAÇÃO	
SALVADOR * ITAPUÃ	37	
FOLHA SICAR NÚMERO 151 110		

0m 20 40 60 80 100
ESCALA 1:2000

BASE CARTOGRÁFICA Sistema Cartográfico - SICAR / 1982
ORIGEM DA UTM 500 km W 39°, 10 000 km S do Equador

FOLHA 151115

CONDER
SIM SISTEMA DE INFORMAÇÃO METROPOLITANA
CTM-CADASTRO TÉCNICO METROPOLITANO

SECRETARIA DO PLANEJAMENTO, CIÊNCIA E TECNOLOGIA
COMPANHIA DE DESENVOLVIMENTO DA REGIÃO METROPOLITANA DE SALVADOR
GERÊNCIA DE INFORMAÇÃO-COORDENAÇÃO DO SISTEMA CARTOGRÁFICO
PREFEITURA MUNICIPAL DO SALVADOR
SECRETARIA DE FINANÇAS-COMISSÃO DE IMPLANTAÇÃO DA NUMERAÇÃO MÉTRICA LINEAR

FOLHA 151115

CONDER
SIM-SISTEMA DE INFORMAÇÃO METROPOLITANA
CTM-CADASTRO TÉCNICO METROPOLITANO

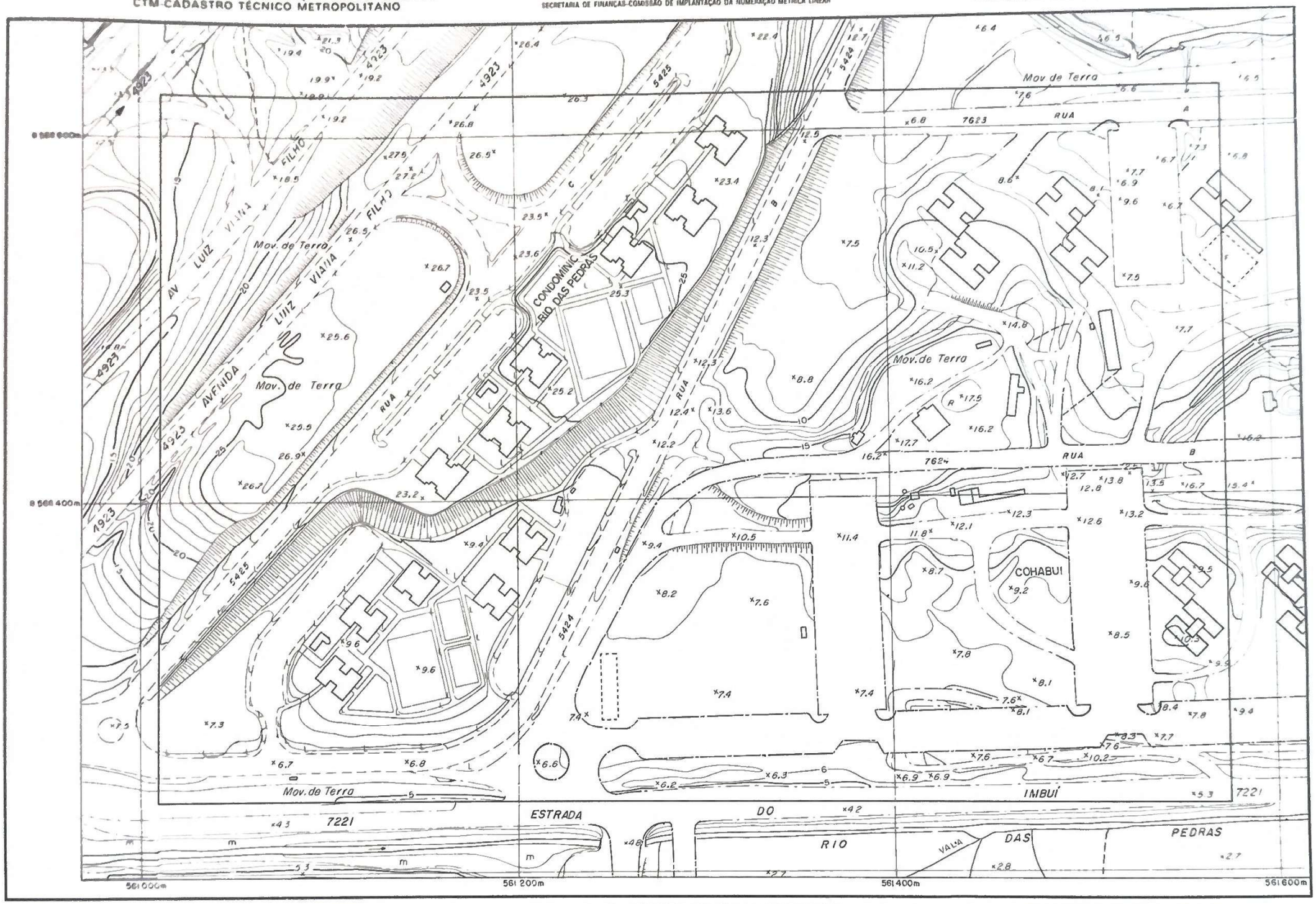

0m 20 40 60 80 100

ESCALA 1:2000

BASE CARTOGRÁFICA Sistema Cartográfico SICAR / 1982
ORIGEM DA UTM 500 km W 39°, 10 000 km S do Equador

ARTICULAÇÃO DA FOLHA		
150234	151113	151114
150236	151115	151116
150262	151141	151142

SITUAÇÃO		
MUNICÍPIO/SUBDISTRITO	ZONA DE INFORMAÇÃO	
SALVADOR		
* Amaralina	36	37
FOLHA SICAR NÚMERO: 151110		

0m 20 40 60 80 100

ESCALA 1:2000

BASE CARTOGRAFICA Sistema Cartográfico - SICAR / 1982
ORIGEM DA UTM 500 km W 39°, 10 000 km S do Equador

FOLHA 151 116

CONDER
SIM-SISTEMA DE INFORMAÇÃO METROPOLITANA
CTM-CADASTRO TÉCNICO METROPOLITANO

SECRETARIA DO PLANEJAMENTO, CIÊNCIA E TECNOLOGIA
COMPANHIA DE DESENVOLVIMENTO DA REGIÃO METROPOLITANA DE SALVADOR
GERÊNCIA DE INFORMAÇÃO-COORDENAÇÃO DO SISTEMA CARTOGRÁFICO
PREFEITURA MUNICIPAL DO SALVADOR
SECRETARIA DE FINANÇAS-COMISSÃO DE IMPLANTAÇÃO DA NUMERAÇÃO MÉTRICA LINEAR

FOLHA 151 116

CONDER
SIM-SISTEMA DE INFORMAÇÃO METROPOLITANA
CTM-CADASTRO TÉCNICO METROPOLITANO

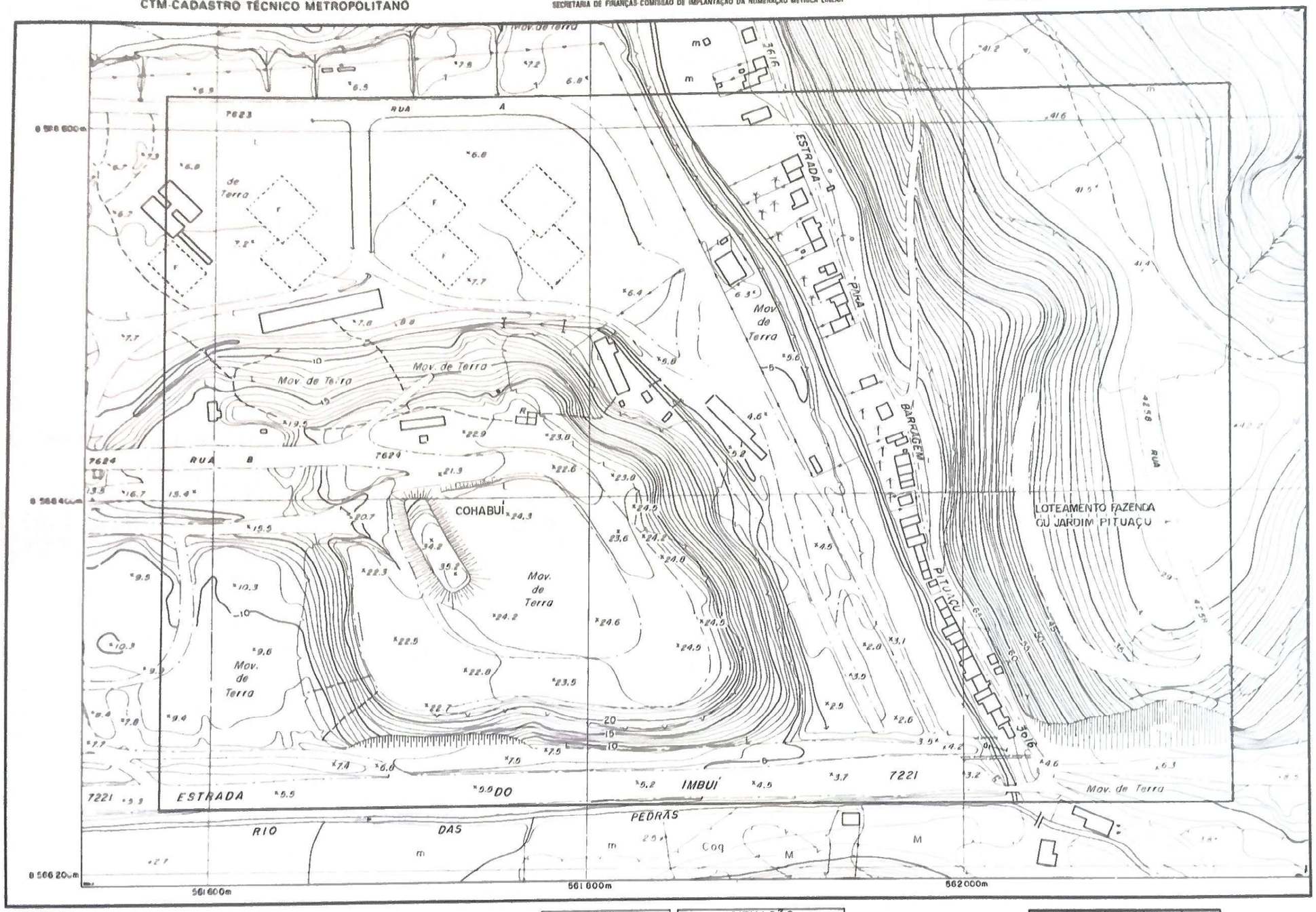

0m 20 40 60 80 100
ESCALA 1:2000

BASE CARTOGRÁFICA Sistema Cartográfico SICAR / 1982
ORIGEM DA UTM 500 km W 39°. 10 000 km S do Equador

ARTICULAÇÃO DA FOLHA		
151113	151114	151123
151115	151116	151126
151141	151142	151151

SITUAÇÃO		
MUNICÍPIO/SUBDISTRITO	ZONA DE INFORMAÇÃO	
SALVADOR 8 Amaralina	37	
FOLHA SICAR NÚMERO 151 110		

0m 20 40 60 80 100
ESCALA 1:2000

BASE CARTOGRÁFICA Sistema Cartográfico - SICAR / 1982
ORIGEM DA UTM 500 km W 39°. 10 000 km S do Equador

FOLHA 151121

CONDER
SIM-SISTEMA DE INFORMAÇÃO METROPOLITANA
CTM-CADASTRO TÉCNICO METROPOLITANO

SECRETARIA DO PLANEJAMENTO, CIÊNCIA E TECNOLOGIA
COMPANHIA DE DESENVOLVIMENTO DA REGIÃO METROPOLITANA DE SALVADOR
GERÊNCIA DE INFORMAÇÃO-COORDENAÇÃO DO SISTEMA CARTOGRÁFICO
PREFEITURA MUNICIPAL DO SALVADOR
SECRETARIA DE FINANÇAS-COMISSÃO DE IMPLANTAÇÃO DA NUMERAÇÃO MÉTRICA LINEAR

FOLHA 151121

CONDER
SIM-SISTEMA DE INFORMAÇÃO METROPOLITANA
CTM-CADASTRO TÉCNICO METROPOLITANO

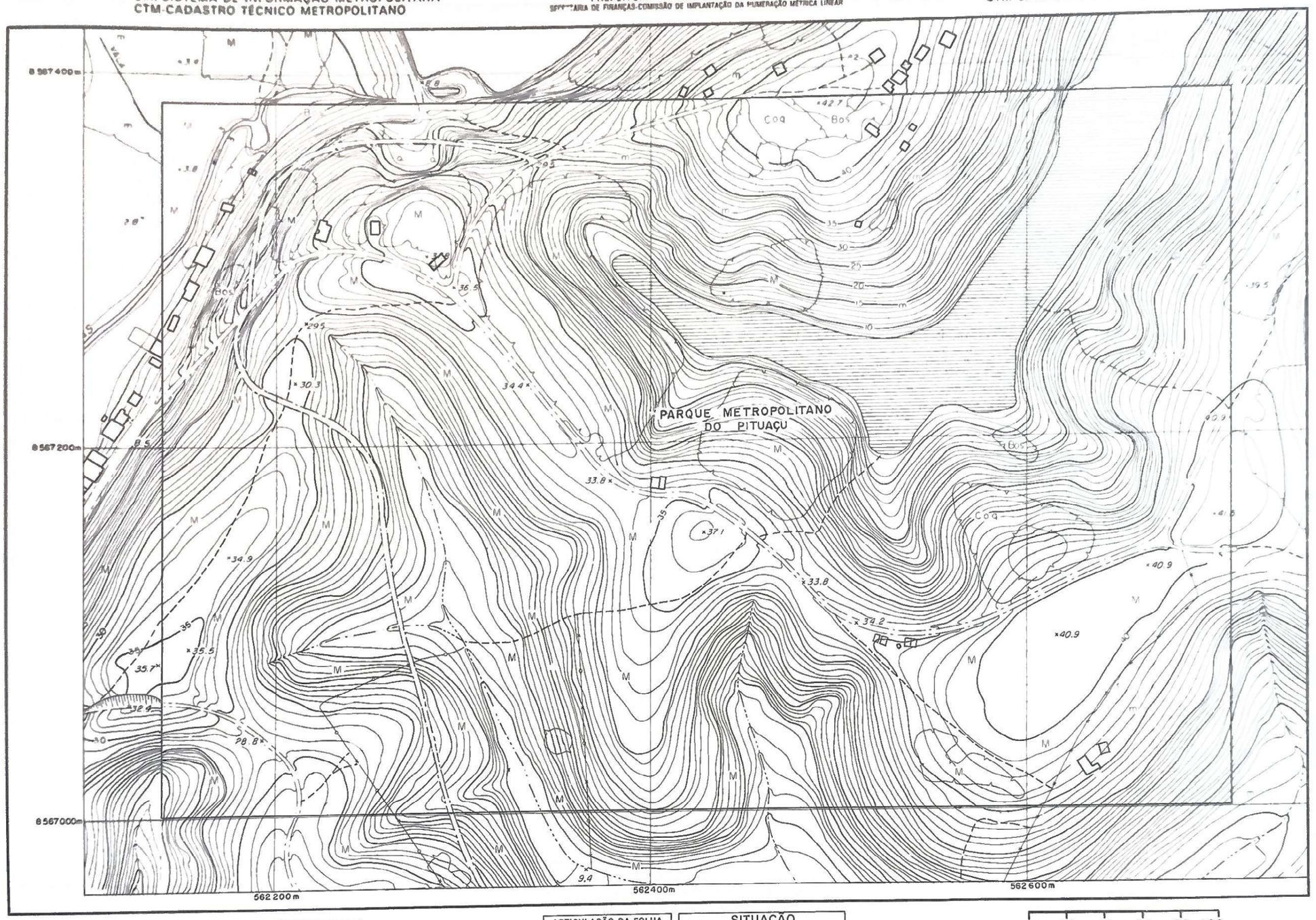

0m 20 40 60 80 100

ESCALA 1:2000

BASE CARTOGRÁFICA Sistema Cartográfico SICAR / 1982
ORIGEM DA UTM 500 km W 39° 10 000 km S do Equador

ARTICULAÇÃO DA FOLHA		
142346	142355	142356
151112	151121	151122
151114	151123	151124

SITUAÇÃO		
MUNICÍPIO/SUBDISTRITO	ZONA DE INFORMAÇÃO	
SALVADOR Itapuã	37	
FOLHA SICAR NÚMERO 151120		

0m 20 40 60 80 100

ESCALA 1:2000

BASE CARTOGRAFICA Sistema Cartografico - SICAR / 1982
ORIGEM DA UTM 500 km W 39° 10 000 km S do Equador

FOLHA 151122

CONDER
SIM-SISTEMA DE INFORMAÇÃO METROPOLITANA
CTM-CADASTRO TÉCNICO METROPOLITANO

SECRETARIA DO PLANEJAMENTO, CIÊNCIA E TECNOLOGIA
COMPANHIA DE DESENVOLVIMENTO DA REGIÃO METROPOLITANA DE SALVADOR
GERÊNCIA DE INFORMAÇÃO-COORDENAÇÃO DO SISTEMA CARTOGRÁFICO
PREFEITURA MUNICIPAL DO SALVADOR
SECRETARIA DE FINANÇAS-COMISSÃO DE IMPLANTAÇÃO DA NUMERAÇÃO METRICA LINEAR

FOLHA 151122

CONDER
SIM-SISTEMA DE INFORMAÇÃO METROPOLITANA
CTM-CADASTRO TÉCNICO METROPOLITANO

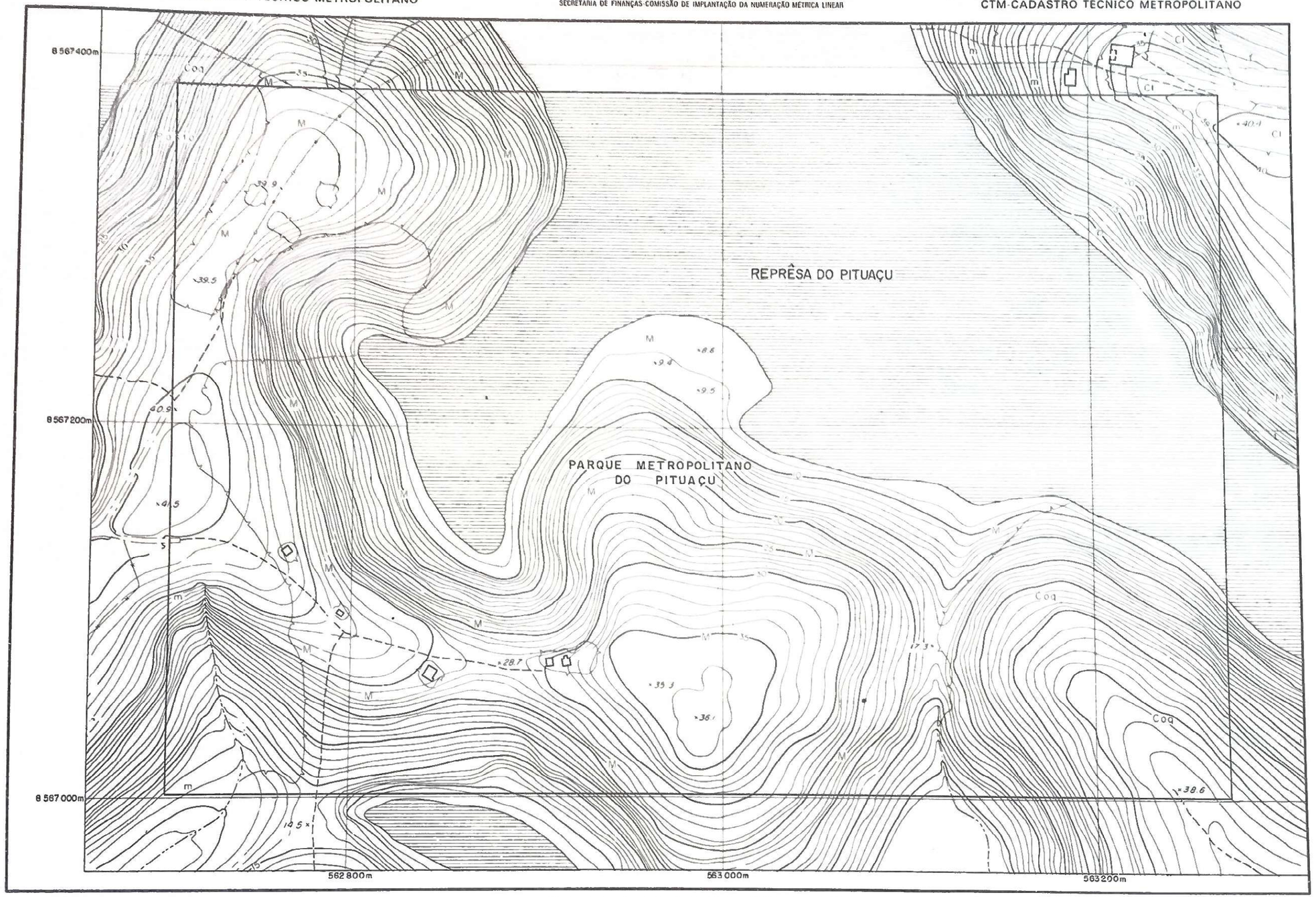

0m 20 40 60 80 100

ESCALA 1:2000

BASE CARTOGRÁFICA Sistema Cartográfico SICAR / 1982
ORIGEM DA UTM 500 km W 39°, 10 000 km S do Equador

ARTICULAÇÃO DA FOLHA		
142355	142356	142365
151121	151122	151131
151123	151124	151133

SITUAÇÃO		
MUNICÍPIO/SUBDISTRITO	ZONA DE INFORMAÇÃO	
SALVADOR Itapuã	37	
FOLHA SICAR NÚMERO 151120		

0m 20 40 60 80 100

ESCALA 1:2000

BASE CARTOGRÁFICA Sistema Cartográfico - SICAR / 1982
ORIGEM DA UTM 500 km W 39°, 10 000 km S do Equador

FOLHA 151123

CONDER

SIM SISTEMA DE INFORMAÇÃO METROPOLITANA

CTM CADASTRO TÉCNICO METROPOLITANO

SECRETARIA DO PLANEJAMENTO, CIÊNCIA E TECNOLOGIA

COMPANHIA DE DESENVOLVIMENTO DA REGIÃO METROPOLITANA DE SALVADOR

GERÊNCIA DE INFORMAÇÃO COORDENAÇÃO DO SISTEMA CARTOGRÁFICO

PREFEITURA MUNICIPAL DO SALVADOR

SECRETARIA DE PLANEJAMENTO-COMISSÃO DE IMPLANTAÇÃO DA NUMERAÇÃO MÉTRICA LINEAR

FOLHA 151123

CONDER

SIM-SISTEMA DE INFORMAÇÃO METROPOLITANA

CTM-CADASTRO TÉCNICO METROPOLITANO

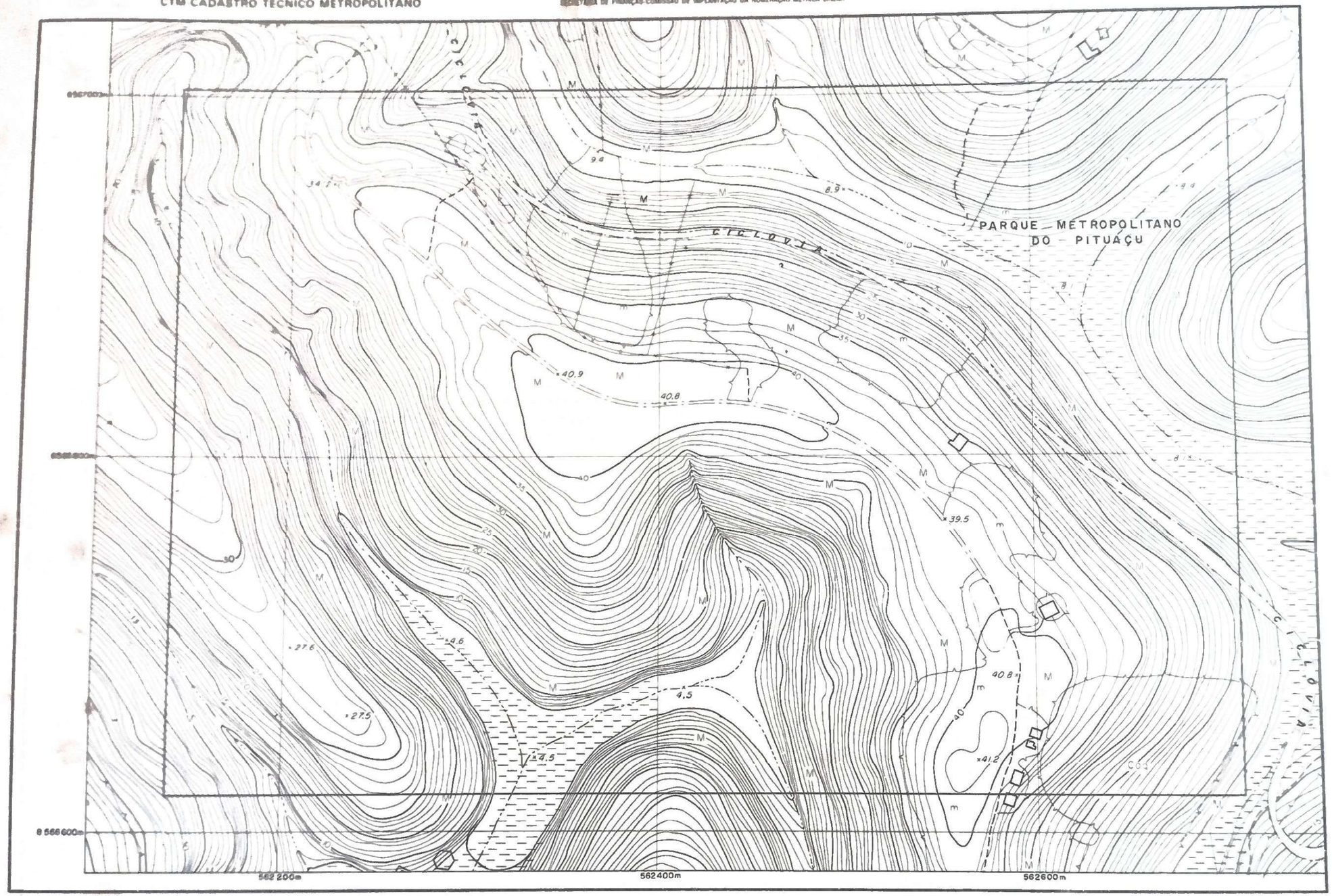

0m 20 40 60 80 100

ESCALA 1:2000

BASE CARTOGRÁFICA Sistema Cartográfico SICAR / 1982
ORIGEM DA UTM 500 km W 39°, 10 000 km S do Equador

ARTICULAÇÃO DA FOLHA		
151112	151121	151122
151114	151123	151124
151116	151125	151126

SITUAÇÃO		
MUNICÍPIO/SUBDISTRITO	ZONA DE INFORMAÇÃO	
SALVADOR Itapuã	37	
FOLHA SICAR NÚMERO: 151120		

0m 20 40 60 80 100

ESCALA 1:2000

BASE CARTOGRÁFICA Sistema Cartográfico - SICAR / 1982
ORIGEM DA UTM 500 km W 39°, 10 000 km S do Equador

FOLHA 151124

CONDER
SIM-SISTEMA DE INFORMAÇÃO METROPOLITANA
CTM-CADASTRO TÉCNICO METROPOLITANO

SECRETARIA DO PLANEJAMENTO, CIÊNCIA E TECNOLOGIA
COMPANHIA DE DESENVOLVIMENTO DA REGIÃO METROPOLITANA DE SALVADOR
GERÊNCIA DE INFORMAÇÃO-COORDENAÇÃO DO SISTEMA CARTOGRÁFICO
PREFEITURA MUNICIPAL DO SALVADOR
SECRETARIA DE FINANÇAS-COMISSÃO DE IMPLANTAÇÃO DA NUMERAÇÃO MÉTRICA LINEAR

FOLHA 151124

CONDER
SIM-SISTEMA DE INFORMAÇÃO METROPOLITANA
CTM-CADASTRO TÉCNICO METROPOLITANO

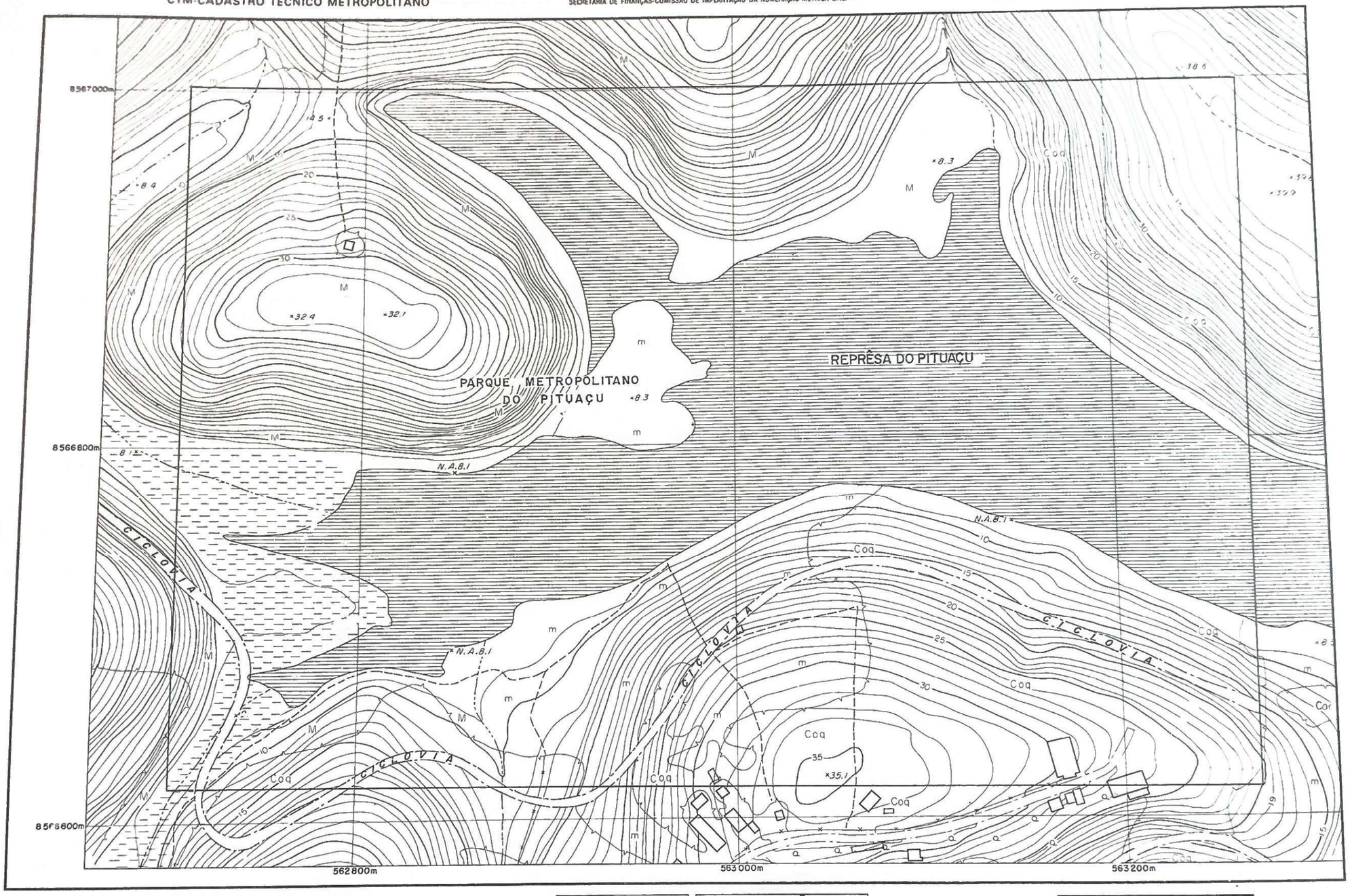

0m 20 40 60 80 100

ESCALA 1:2000

BASE CARTOGRÁFICA Sistema Cartográfico SICAR / 1982
ORIGEM DA UTM 500 km W 39°, 10 000 km S do Equador

ARTICULAÇÃO DA FOLHA		
151121	151122	151131
151123	151124	151133
151125	151126	151135

SITUAÇÃO		
MUNICÍPIO/SUBDISTRITO	ZONA DE INFORMAÇÃO	
SALVADOR Itapuã	37	
FOLHA SICAR NÚMERO 151120		

0m 20 40 60 80 100

ESCALA 1:2000

BASE CARTOGRAFICA Sistema Cartografico - SICAR / 1982
ORIGEM DA UTM 500 km W 39° 10 000 km S do Equador

FOLHA 151125

CONDER
SIM-SISTEMA DE INFORMAÇÃO METROPOLITANA
CTM-CADASTRO TÉCNICO METROPOLITANO

SECRETARIA DE PLANEJAMENTO, CIÊNCIA E TECNOLOGIA
COMPANHIA DE DESENVOLVIMENTO DA REGIÃO METROPOLITANA DE SALVADOR
DIRETORIA DE INFORMAÇÃO-COORDENAÇÃO DO SISTEMA CARTOGRÁFICO
PREFEITURA MUNICIPAL DO SALVADOR
SECRETARIA DE FINANÇAS-COMISSÃO DE IMPLANTAÇÃO DA PLANTA GENÉRICA URBANA

FOLHA 151125

CONDER
SIM-SISTEMA DE INFORMAÇÃO METROPOLITANA
CTM-CADASTRO TÉCNICO METROPOLITANO

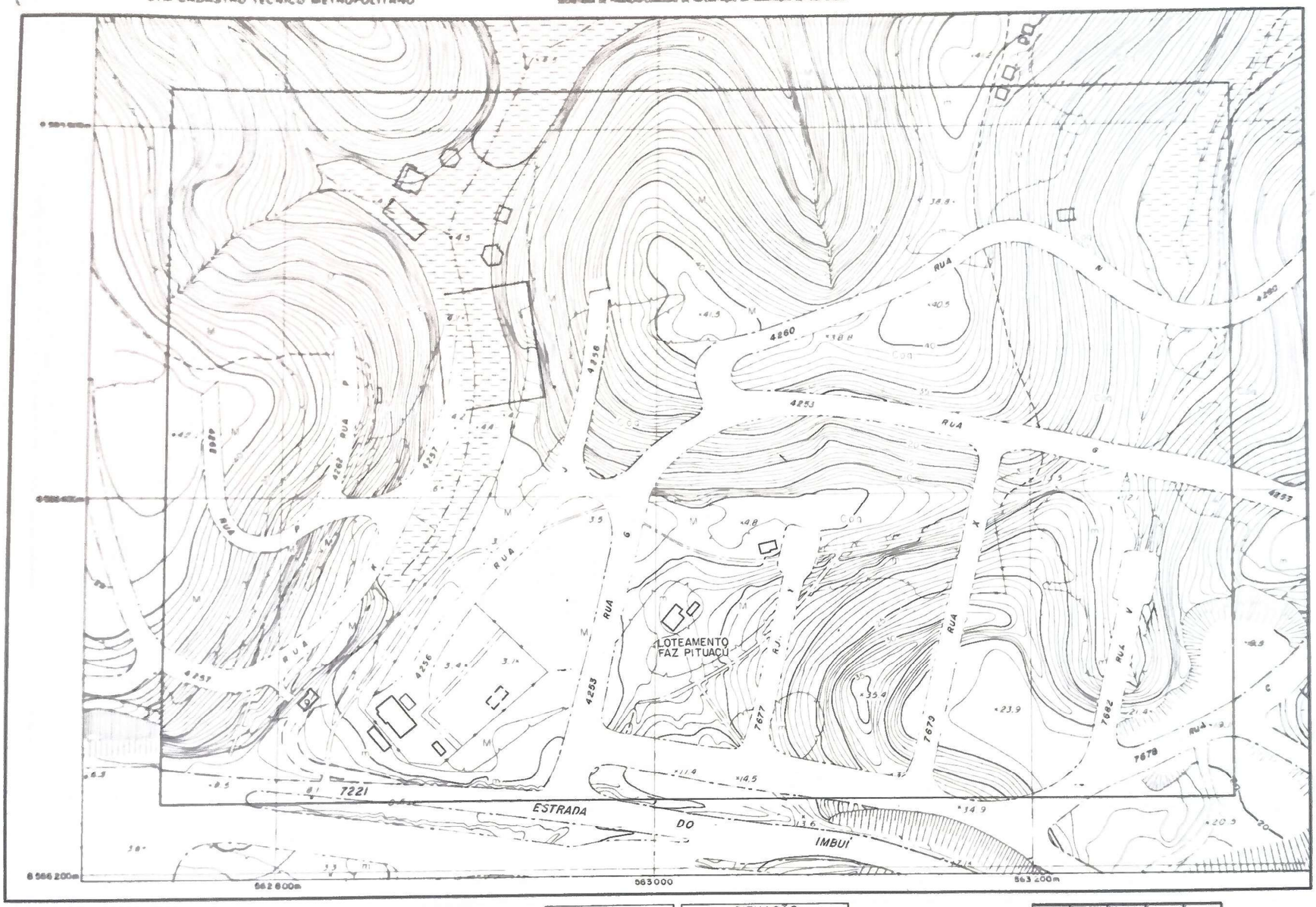

0m 20 40 60 80 100

ESCALA 1:2000

BASE CARTOGRAFICA Sistema Cartografico SICAR / 1982
ORIGEM DA UTM 500 km W 39°, 10 000 km S do Equador

ARTICULAÇÃO DA FOLHA		
151114	151123	151124
151116	151125	151126
151142	151151	151152

SITUAÇÃO		
MUNICÍPIO/SUBDISTRITO	ZONA DE INFORMAÇÃO	
SALVADOR Itapuã	31	37
FOLHA SICAR NÚMERO 151120		

0m 20 40 60 80 100

ESCALA 1:2000

BASE CARTOGRAFICA Sistema Cartografico - SICAR / 1982
ORIGEM DA UTM 500 km W 39°, 10 000 km S do Equador

FOLHA 151126

CONDER
SIM-SISTEMA DE INFORMAÇÃO METROPOLITANA
CTM-CADASTRO TÉCNICO METROPOLITANO

SECRETARIA DO PLANEJAMENTO, CIÊNCIA E TECNOLOGIA
COMPANHIA DE DESENVOLVIMENTO DA REGIÃO METROPOLITANA DE SALVADOR
GERÊNCIA DE INFORMAÇÃO-COORDENAÇÃO DO SISTEMA CARTOGRÁFICO
PREFEITURA MUNICIPAL DO SALVADOR
SECRETARIA DE FINANÇAS-COMISSÃO DE IMPLANTAÇÃO DA NUMERAÇÃO MÉTRICA LINEAR

FOLHA 151126

CONDER
SIM-SISTEMA DE INFORMAÇÃO METROPOLITANA
CTM-CADASTRO TÉCNICO METROPOLITANO



0m 20 40 60 80 100

ESCALA 1:2000

BASE CARTOGRÁFICA: Sistema Cartográfico SICAR / 1982
ORIGEM DA UTM. 500 km W 39°. 10.000 km S do Equador

ARTICULAÇÃO DA FOLHA		
151123	151124	151133
151125	151126	151135
151151	151152	151161

SITUAÇÃO		
MUNICÍPIO/SUBDISTRITO	ZONA DE INFORMAÇÃO	
SALVADOR Itapuã	37	
FOLHA SICAR NÚMERO: 151120		

0m 20 40 60 80 100

ESCALA 1:2000

BASE CARTOGRÁFICA Sistema Cartografico - SICAR / 1982
ORIGEM DA UTM 500 km W 39°. 10 000 km S do Equador

FOLHA 151131

CONDER
SIM-SISTEMA DE INFORMAÇÃO METROPOLITANA
CTM-CADASTRO TÉCNICO METROPOLITANO

SECRETARIA DO PLANEJAMENTO CIÊNCIA E TECNOLOGIA
COMPANHIA DE DESENVOLVIMENTO DA REGIÃO METROPOLITANA DE SALVADOR
GERÊNCIA DE INFORMAÇÃO-COORDENAÇÃO DO SISTEMA CARTOGRÁFICO
PREFEITURA MUNICIPAL DO SALVADOR
SECRETARIA DE FINANÇAS-COMISSÃO DE IMPLANTAÇÃO DA NUMERAÇÃO MÉTRICA LINEAR

FOLHA 151131

CONDER
SIM-SISTEMA DE INFORMAÇÃO METROPOLITANA
CTM-CADASTRO TÉCNICO METROPOLITANO

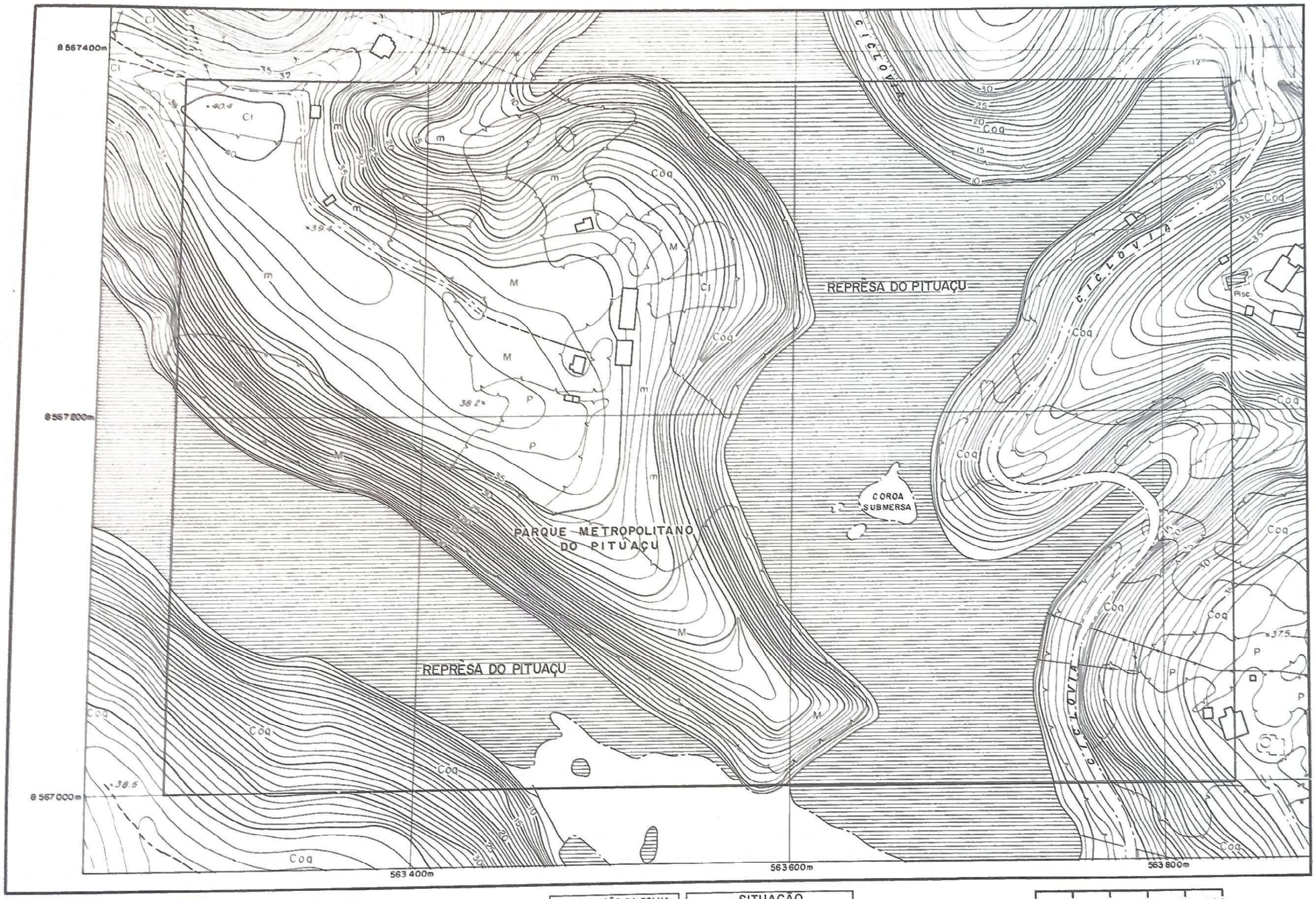

0m 20 40 60 80 100

ESCALA 1:2000

BASE CARTOGRÁFICA Sistema Cartográfico SICAR / 1982
ORIGEM DA UTM: 500 km W 39°, 10 000 km S do Equador

ARTICULAÇÃO DA FOLHA		
142356	142365	142366
151122	151131	151132
151124	151133	151134

SITUAÇÃO		
MUNICÍPIO/SUBDISTRITO	ZONA DE INFORMAÇÃO	
SALVADOR Itapuã	37	
FOLHA SICAR NÚMERO 151130		

0m 20 40 60 80 100

ESCALA 1:2000

BASE CARTOGRÁFICA Sistema Cartográfico - SICAR / 1982
ORIGEM DA UTM: 500 km W 39°, 10 000 km S do Equador

FOLHA 151132

CONDER
SIM-SISTEMA DE INFORMAÇÃO METROPOLITANA
CTM-CADASTRO TÉCNICO METROPOLITANO

SECRETARIA DO PLANEJAMENTO, CIÊNCIA E TECNOLOGIA
COMPANHIA DE DESENVOLVIMENTO DA REGIÃO METROPOLITANA DE SALVADOR
GERÊNCIA DE INFORMAÇÃO-COORDENAÇÃO DO SISTEMA CARTOGRÁFICO
PREFEITURA MUNICIPAL DO SALVADOR
SECRETARIA DE FINANÇAS-COMISSÃO DE IMPLANTAÇÃO DA NUMERAÇÃO MÉTRICA LINEAR

FOLHA 151132

CONDER
SIM-SISTEMA DE INFORMAÇÃO METROPOLITANA
CTM-CADASTRO TÉCNICO METROPOLITANO

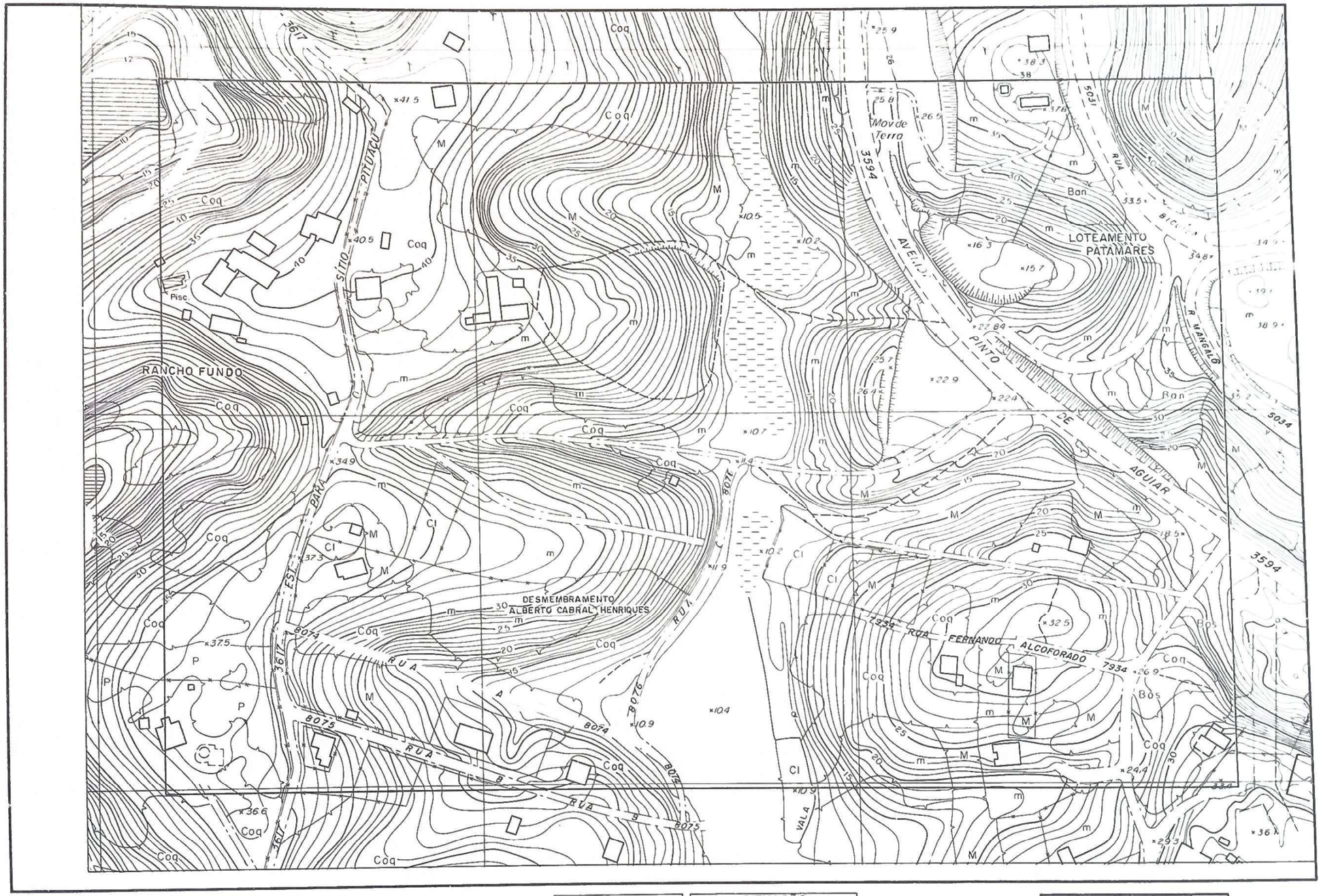

0m 20 40 60 80 100
ESCALA 1:2000

BASE CARTOGRÁFICA Sistema Cartográfico SICAR / 1982
ORIGEM DA UTM 500 km W 39°, 10 000 km S do Equador

ARTICULAÇÃO DA FOLHA		
142365	142366	142445
151131	151132	151211
151133	151134	151213

SITUAÇÃO		
MUNICÍPIO/SUBDISTRITO	ZONA DE INFORMAÇÃO	
SALADOR		
Itapuã	37	46
FOLHA SICAR NÚMERO 151130		

0m 20 40 60 80 100
ESCALA 1:2000

BASE CARTOGRÁFICA Sistema Cartográfico - SICAR / 1982
ORIGEM DA UTM 500 km W 39°, 10 000 km S do Equador

FOLHA 151133

CONDER
SIM-SISTEMA DE INFORMAÇÃO METROPOLITANA
CTM-CADASTRO TÉCNICO METROPOLITANO

SECRETARIA DO PLANEJAMENTO, CIÊNCIA E TECNOLOGIA
COMPANHIA DE DESENVOLVIMENTO DA REGIÃO METROPOLITANA DE SALVADOR
GERÊNCIA DE INFORMAÇÃO-COORDENAÇÃO DO SISTEMA CARTOGRÁFICO
PREFEITURA MUNICIPAL DO SALVADOR
SECRETARIA DE FINANÇAS-COMISSÃO DE IMPLANTAÇÃO DA NUMERAÇÃO MÉTRICA LINEAR

FOLHA 151133

CONDER
SIM-SISTEMA DE INFORMAÇÃO METROPOLITANA
CTM-CADASTRO TÉCNICO METROPOLITANO

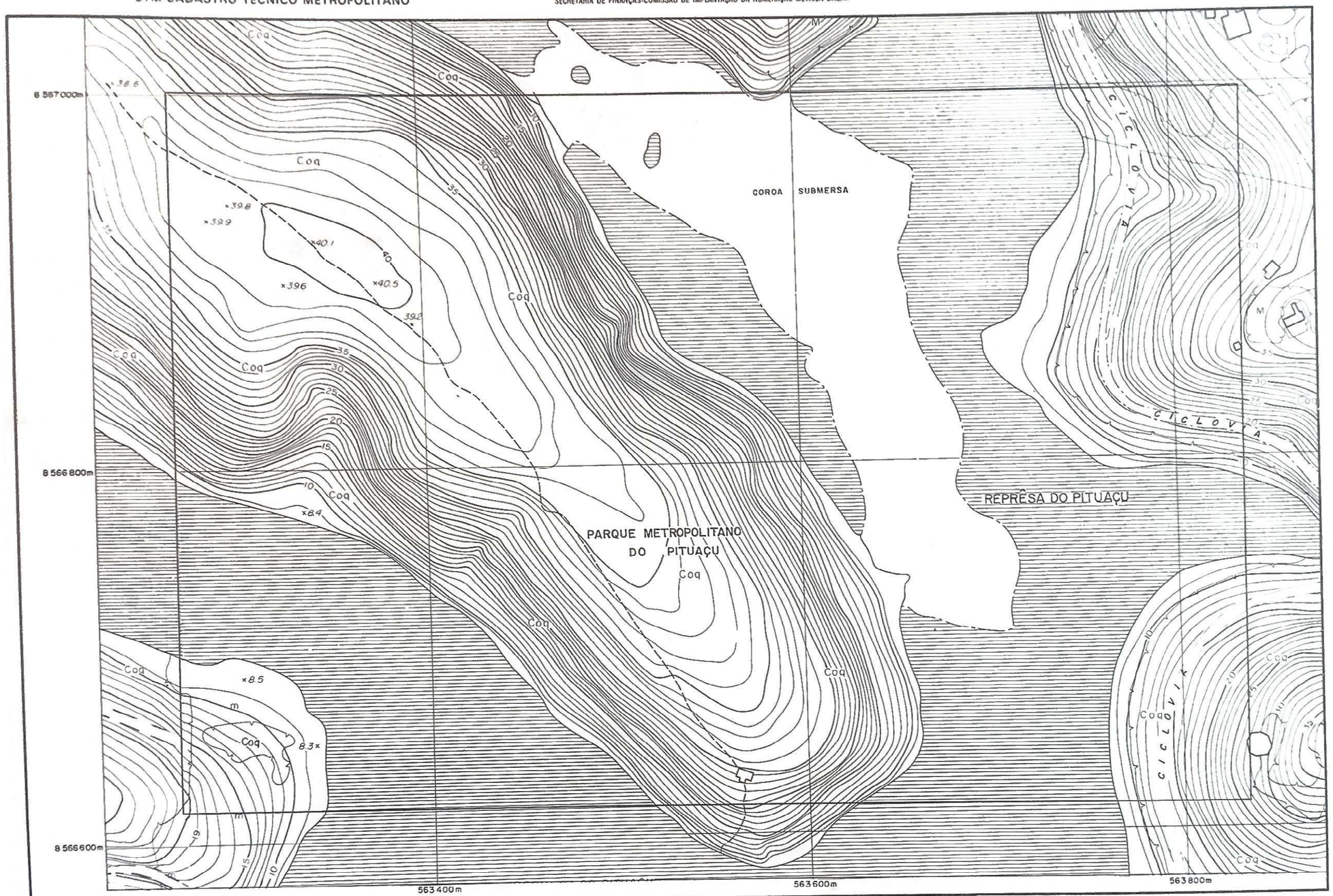

0m 20 40 60 80 100

ESCALA 1:2000

BASE CARTOGRÁFICA Sistema Cartográfico SICAR / 1982
ORIGEM DA UTM 500 km W 39°, 10 000 km S do Equador

ARTICULAÇÃO DA FOLHA		
151122	151131	151132
151124	151133	151134
151126	151135	151136

SITUAÇÃO		
MUNICÍPIO/SUBDISTRITO	ZONA DE INFORMAÇÃO	
SALVADOR Itapuã	37	
FOLHA SICAR NÚMERO: 151130		

0m 20 40 60 80 100

ESCALA 1:2000

BASE CARTOGRAFICA Sistema Cartografico - SICAR / 1982
ORIGEM DA UTM 500 km W 39° 10 000 km S do Equador

FOLHA 151134

CONDER
SIM-SISTEMA DE INFORMAÇÃO METROPOLITANA
CTM-CADASTRO TÉCNICO METROPOLITANO

SECRETARIA DO PLANEJAMENTO, CIÊNCIA E TECNOLOGIA
COMPANHIA DE DESENVOLVIMENTO DA REGIÃO METROPOLITANA DE SALVADOR
GERÊNCIA DE INFORMAÇÃO-COORDENAÇÃO DO SISTEMA CARTOGRÁFICO
PREFEITURA MUNICIPAL DO SALVADOR
SECRETARIA DE FINANÇAS-COMISSÃO DE IMPLANTAÇÃO DA NUMERAÇÃO MÉTRICA LINEAR

FOLHA 151134

CONDER
SIM-SISTEMA DE INFORMAÇÃO METROPOLITANA
CTM-CADASTRO TÉCNICO METROPOLITANO

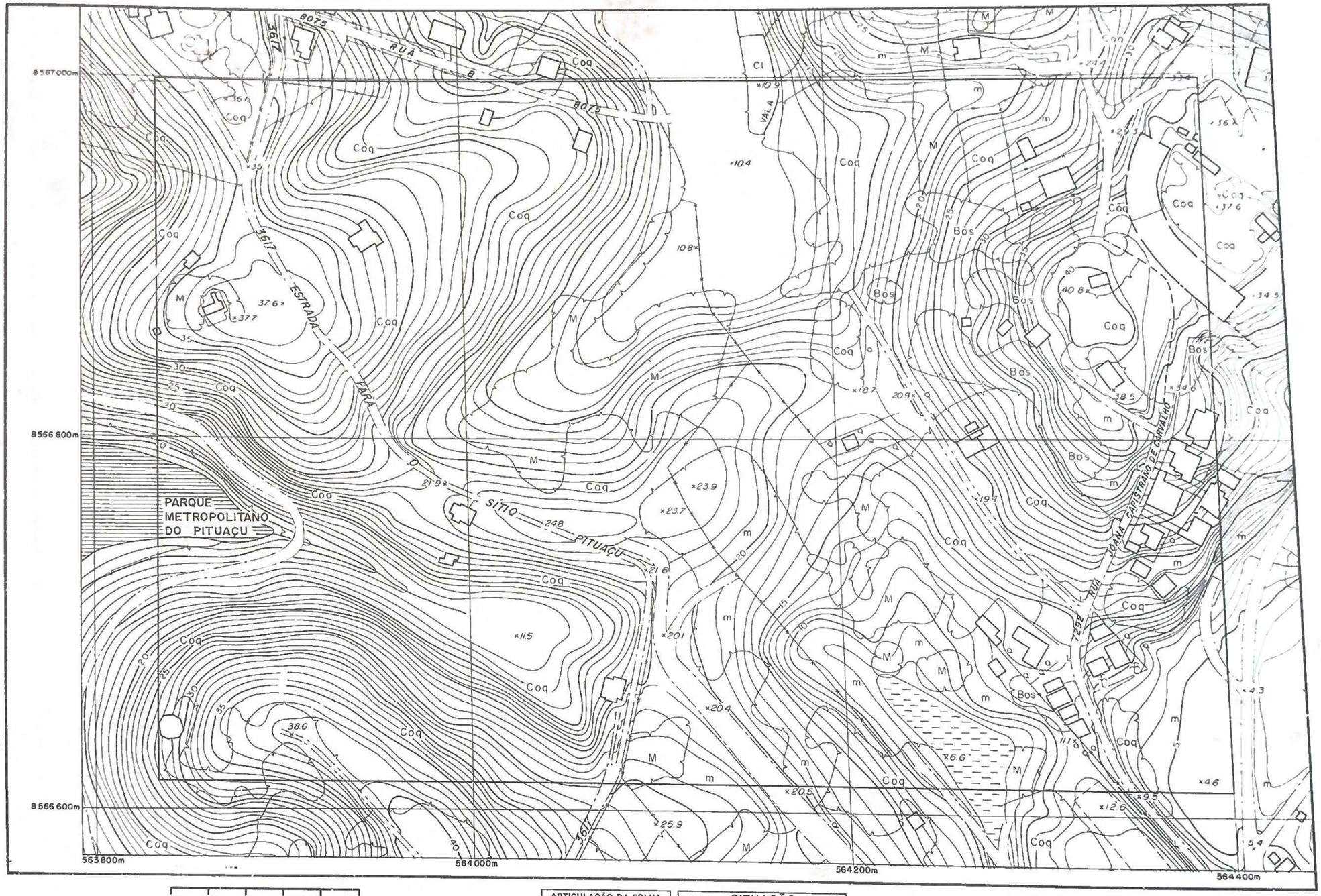

0m 20 40 60 80 100

ESCALA 1:2000

BASE CARTOGRÁFICA Sistema Cartográfico SICAR / 1982
ORIGEM DA UTM 500 km W 39°, 10 000 km S do Equador

ARTICULAÇÃO DA FOLHA		
151131	151132	151211
151133	151134	151213
151135	151136	151215

SITUAÇÃO		
MUNICÍPIO/SUBDISTRITO	ZONA DE INFORMAÇÃO	
SALVADOR Itapuã	37	
FOLHA SICAR NÚMERO 151130		

0m 20 40 60 80 100

ESCALA 1:2000

BASE CARTOGRÁFICA Sistema Cartográfico - SICAR / 1982
ORIGEM DA UTM 500 km W 39°, 10 000 km S do Equador

FOLHA 151135

CONDER
SIM-SISTEMA DE INFORMAÇÃO METROPOLITANA
CTM-CADASTRO TÉCNICO METROPOLITANO

SECRETARIA DO PLANEJAMENTO, CIÊNCIA E TECNOLOGIA
COMPANHIA DE DESENVOLVIMENTO DA REGIÃO METROPOLITANA DE SALVADOR
GERÊNCIA DE INFORMAÇÃO-COORDENAÇÃO DO SISTEMA CARTOGRÁFICO
PREFEITURA MUNICIPAL DO SALVADOR
SECRETARIA DE FINANÇAS-COMISSÃO DE IMPLANTAÇÃO DA NUMERAÇÃO MÉTRICA LINEAR

FOLHA 151135

CONDER
SIM-SISTEMA DE INFORMAÇÃO METROPOLITANA
CTM-CADASTRO TÉCNICO METROPOLITANO

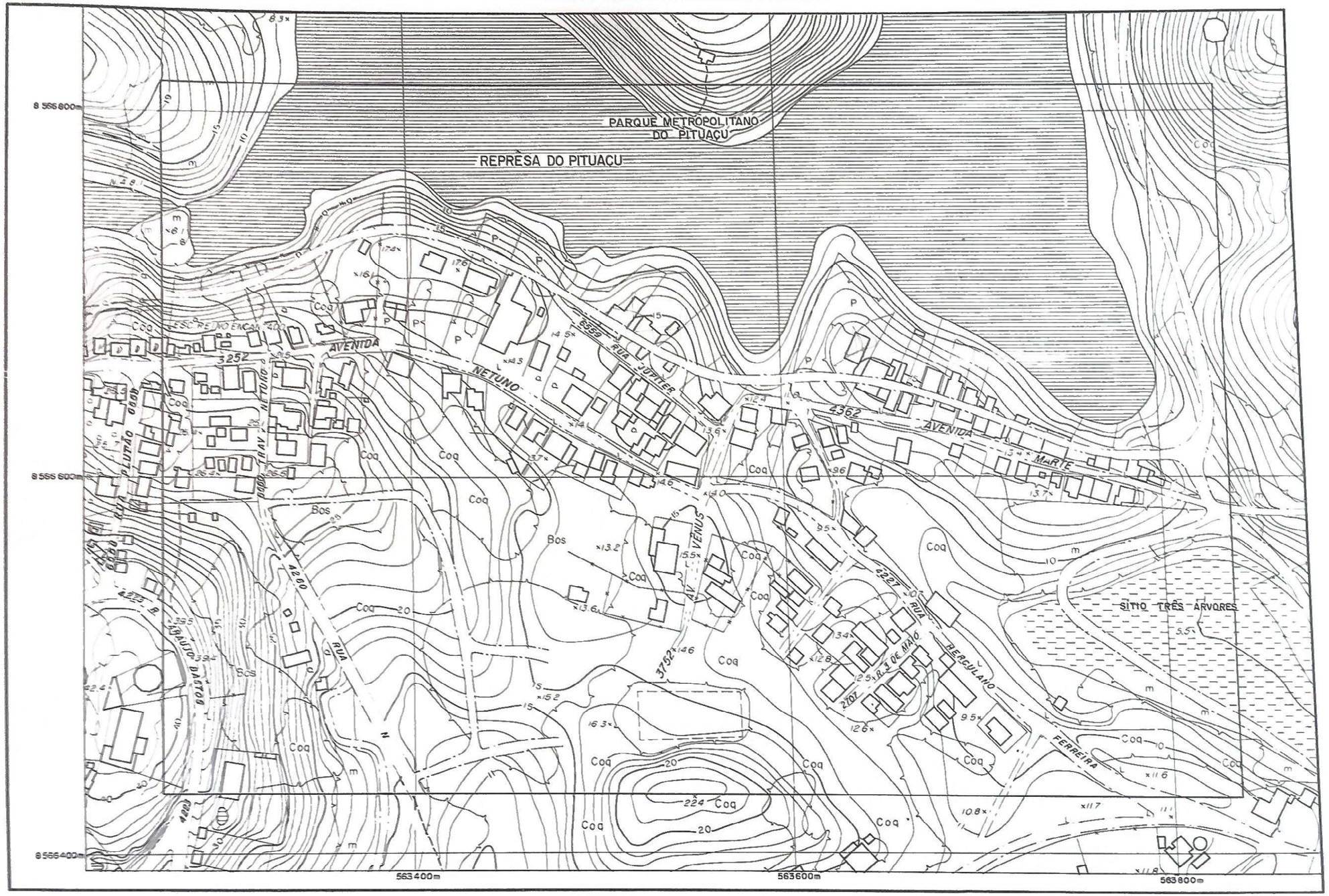

0m 20 40 60 80 100

ESCALA 1:2000

BASE CARTOGRÁFICA Sistema Cartográfico SICAR / 1982
ORIGEM DA UTM 500 km W 39°. 10 000 km S do Equador

ARTICULAÇÃO DA FOLHA		
151124	151133	151134
151126	151135	151136
151152	151161	151162

SITUAÇÃO		
MUNICÍPIO/SUBDISTRITO	ZONA DE INFORMAÇÃO	
SALVADOR Itapuã	37	
FOLHA SICAR NÚMERO: 151130		

0m 20 40 60 80 100

ESCALA 1:2000

BASE CARTOGRAFICA Sistema Cartografico - SICAR / 1982
ORIGEM DA UTM 500 km W 39°. 10 000 km S do Equador

FOLHA 151136

CONDER
SIM-SISTEMA DE INFORMAÇÃO METROPOLITANA
CTM-CADASTRO TÉCNICO METROPOLITANO

SECRETARIA DO PLANEJAMENTO CIÊNCIA E TECNOLOGIA
COMPANHIA DE DESENVOLVIMENTO DA REGIÃO METROPOLITANA DE SALVADOR
GERÊNCIA DE INFORMAÇÃO-COORDENAÇÃO DO SISTEMA CARTOGRÁFICO
PREFEITURA MUNICIPAL DO SALVADOR
SECRETARIA DE FINANÇAS-COMISSÃO DE IMPLANTAÇÃO DA NUMERAÇÃO MÉTRICA LINEAR

FOLHA 151136

CONDER
SIM-SISTEMA DE INFORMAÇÃO METROPOLITANA
CTM-CADASTRO TÉCNICO METROPOLITANO

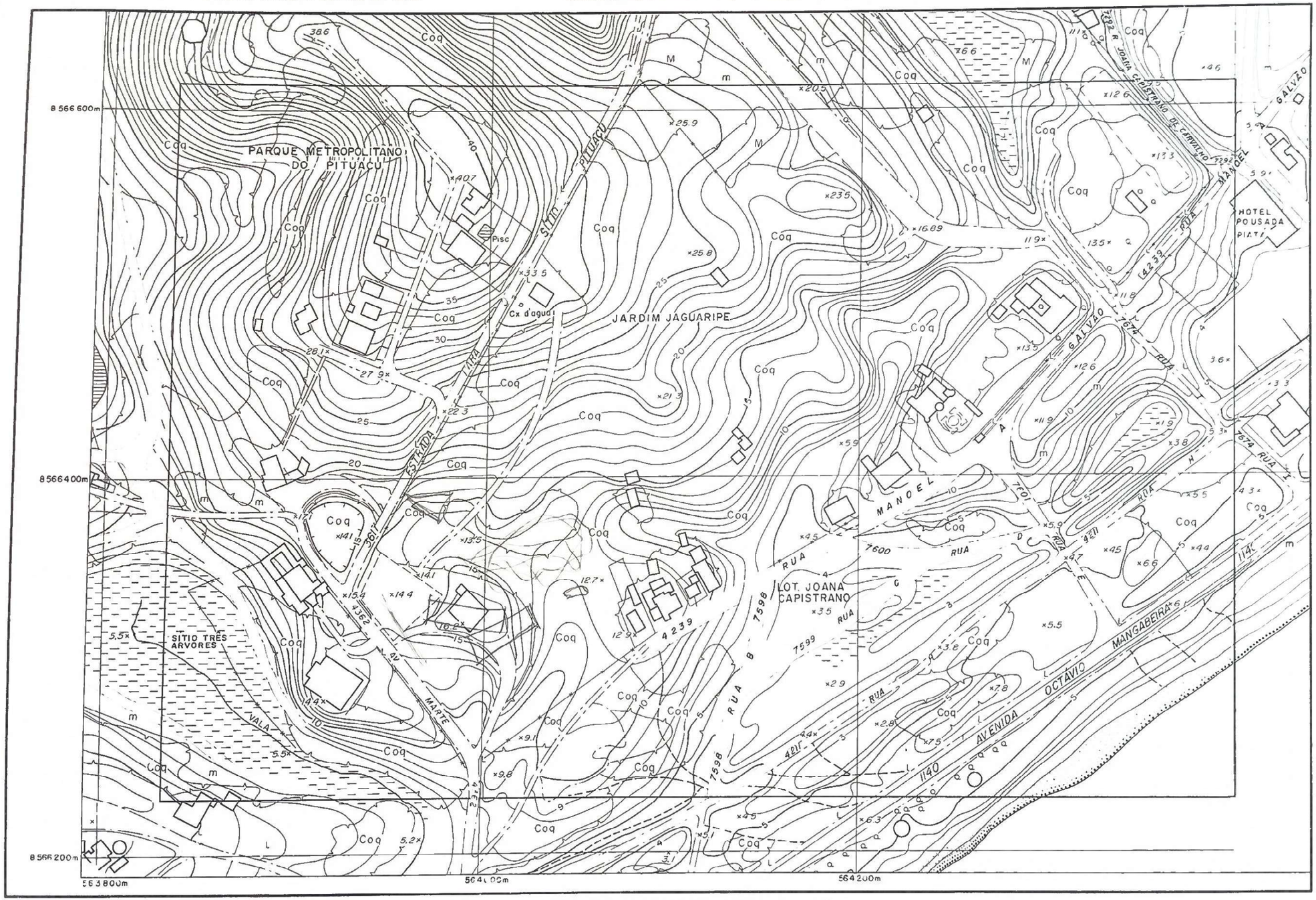

0m 20 40 60 80 100
ESCALA 1:2000

BASE CARTOGRÁFICA Sistema Cartográfico SICAR / 1982
ORIGEM DA UTM 500 km W 39°. 10 000 km S do Equador

ARTICULAÇÃO DA FOLHA		
151133	151134	151213
151135	151136	151215
151161	151162	—

SITUAÇÃO		
MUNICÍPIO/SUBDISTRITO	ZONA DE INFORMAÇÃO	
SALVADOR Itapuã	37	
FOLHA SICAR NUMERO 151130		

0m 20 40 60 80 100
ESCALA 1:2000

BASE CARTOGRÁFICA Sistema Cartografico - SICAR / 1982
ORIGEM DA UTM 500 km W 39° 10 000 km S do Equador

FOLHA 151141

CONDER
SIM-SISTEMA DE INFORMAÇÃO METROPOLITANA
CTM-CADASTRO TÉCNICO METROPOLITANO

SECRETARIA DO PLANEJAMENTO, CIÊNCIA E TECNOLOGIA
COMPANHIA DE DESENVOLVIMENTO DA REGIÃO METROPOLITANA DE SALVADOR
GERÊNCIA DE INFORMAÇÃO-COORDENAÇÃO DO SISTEMA CARTOGRÁFICO
PREFEITURA MUNICIPAL DO SALVADOR
SECRETARIA DE FINANÇAS-COMISSÃO DE IMPLANTAÇÃO DA NUMERAÇÃO MÉTRICA LINEAR

FOLHA 151141

CONDER
SIM-SISTEMA DE INFORMAÇÃO METROPOLITANA
CTM-CADASTRO TÉCNICO METROPOLITANO

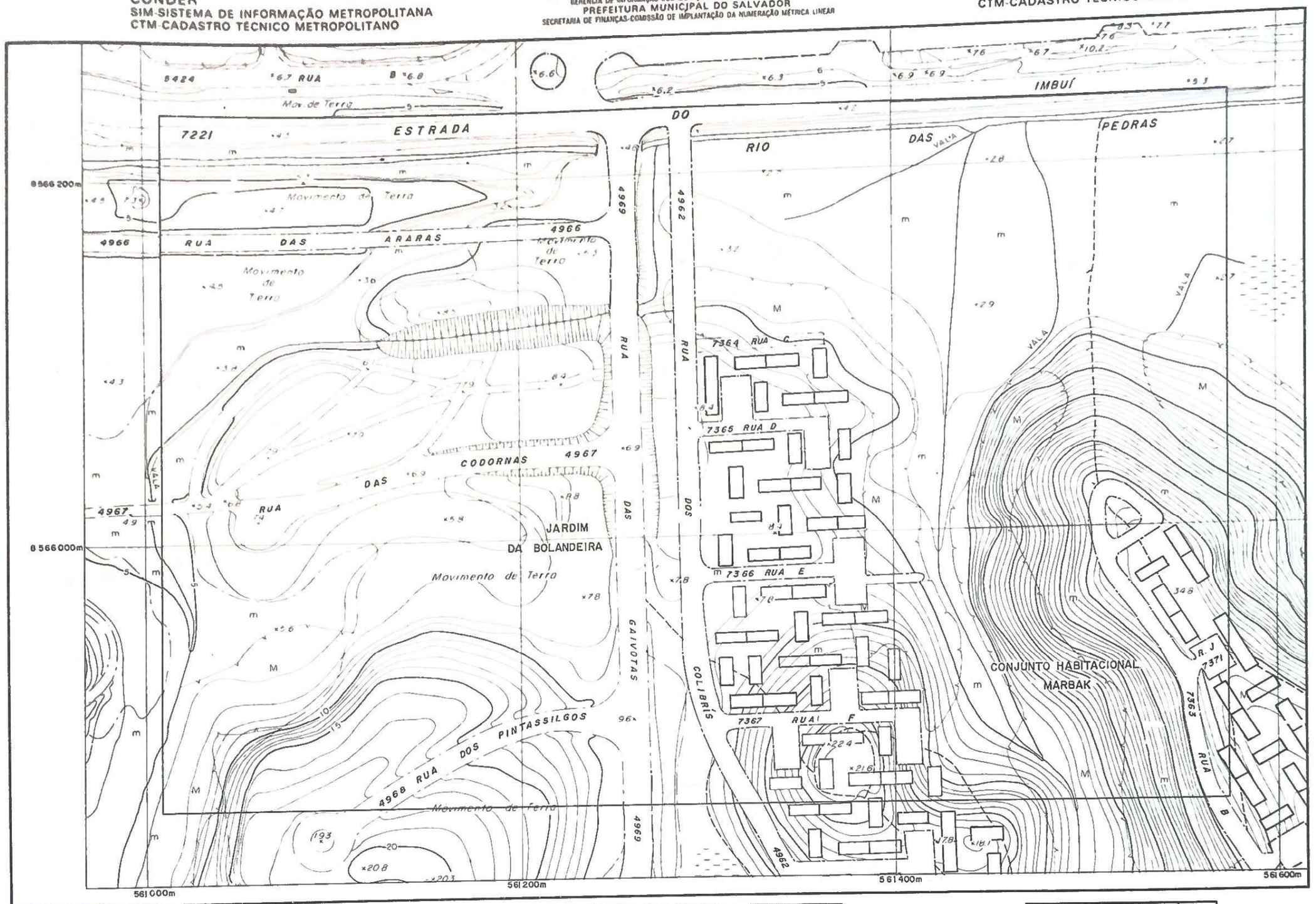

0m 20 40 60 80 100
ESCALA 1:2000

BASE CARTOGRÁFICA Sistema Cartográfico SICAR / 1982
ORIGEM DA UTM 500 km W 39°, 10 000 km S do Equador

ARTICULAÇÃO DA FOLHA		
150236	151115	151116
150262	151141	151142
150264	151143	151144

SITUAÇÃO		
MUNICÍPIO/SUBDISTRITO	ZONA DE INFORMAÇÃO	
SALVADOR		
Amaralina	31	
FOLHA SICAR NÚMERO 151140		

0m 20 40 60 80 100
ESCALA 1:2000

BASE CARTOGRÁFICA Sistema Cartográfico - SICAR / 1982
ORIGEM DA UTM 500 km W 39°, 10 000 km S do Equador

FOLHA 151142

CONDER
SIM-SISTEMA DE INFORMAÇÃO METROPOLITANA
CTM-CADASTRO TÉCNICO METROPOLITANO

SECRETARIA DO PLANEJAMENTO, CIÊNCIA E TECNOLOGIA
COMPANHIA DE DESENVOLVIMENTO DA REGIÃO METROPOLITANA DE SALVADOR
GERÊNCIA DE INFORMAÇÃO-COORDENAÇÃO DO SISTEMA CARTOGRÁFICO
PREFEITURA MUNICIPAL DO SALVADOR
SECRETARIA DE FINANÇAS-COMISSÃO DE IMPLANTAÇÃO DA NUMERAÇÃO MÉTRICA LINEAR

FOLHA 151142

CONDER
SIM-SISTEMA DE INFORMAÇÃO METROPOLITANA
CTM-CADASTRO TÉCNICO METROPOLITANO

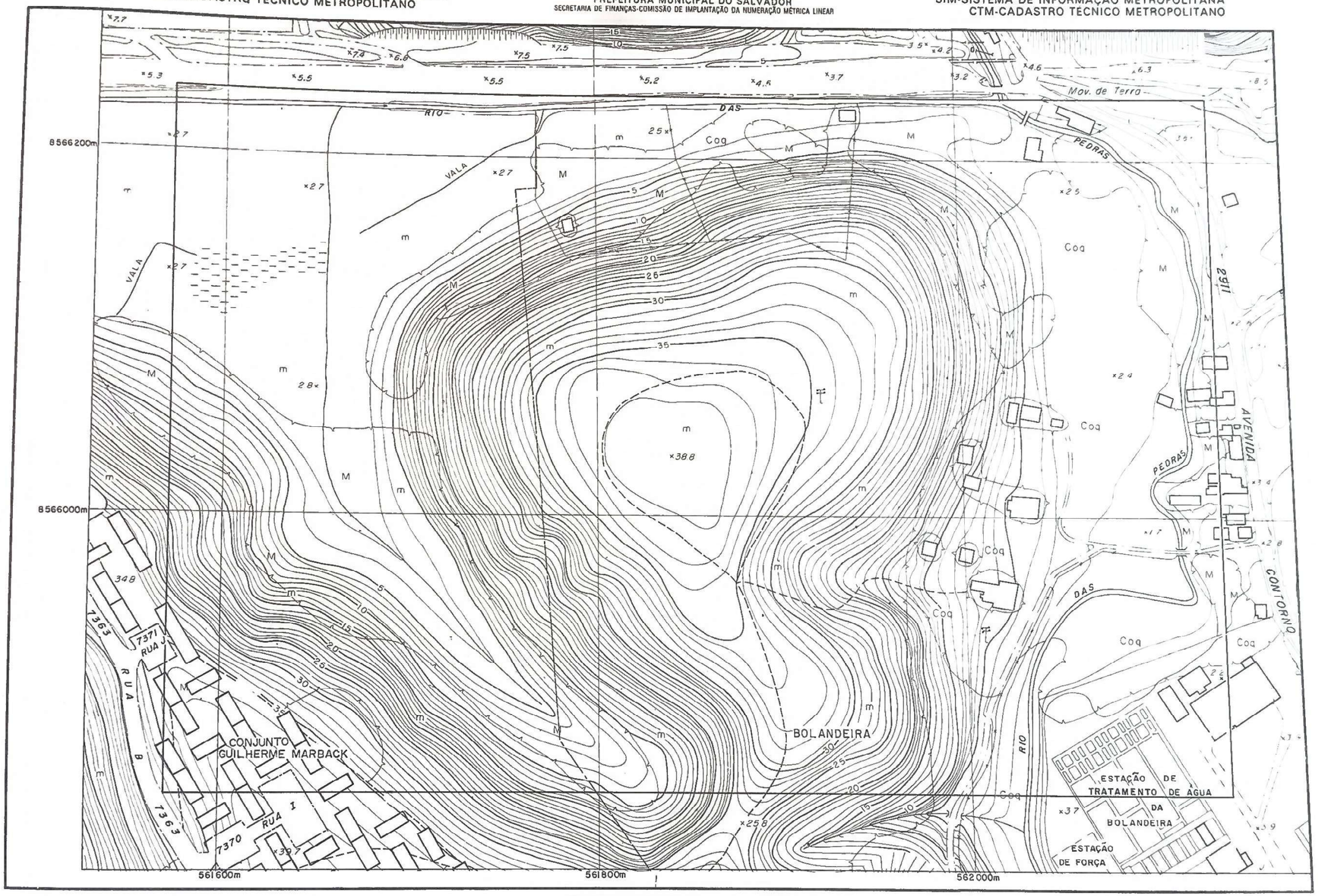

0m 20 40 60 80 100

ESCALA 1:2000

BASE CARTOGRÁFICA Sistema Cartográfico SICAR / 1982
ORIGEM DA UTM 500 km W 39°, 10.000 km S do Equador

ARTICULAÇÃO DA FOLHA		
151 115	151 116	151125
151 141	151 142	151 151
151 143	151 144	151 153

SITUAÇÃO		
MUNICÍPIO/SUBDISTRITO	ZONA DE INFORMAÇÃO	
SALVADOR		
Amaralina	31	
FOLHA SICAR NÚMERO: 151 140		

0m 20 40 60 80 100

ESCALA 1:2000

BASE CARTOGRÁFICA Sistema Cartográfico - SICAR / 1982
ORIGEM DA UTM 500 km W 39°, 10 000 km S do Equador

FOLHA 151143

CONDER
SIM SISTEMA DE INFORMAÇÃO METROPOLITANA
CTM CADASTRO TÉCNICO METROPOLITANO

SECRETARIA DO PLANEJAMENTO, CIÊNCIA E TECNOLOGIA
COMPANHIA DE DESENVOLVIMENTO DA REGIÃO METROPOLITANA DE SALVADOR
GERÊNCIA DE INFORMAÇÃO-COORDENAÇÃO DO SISTEMA CARTOGRÁFICO
PREFEITURA MUNICIPAL DO SALVADOR
SECRETARIA DE FINANÇAS-COMISSÃO DE IMPLANTAÇÃO DA NUMERAÇÃO MÉTRICA LINEAR

FOLHA 151143

CONDER
SIM SISTEMA DE INFORMAÇÃO METROPOLITANA
CTM CADASTRO TÉCNICO METROPOLITANO

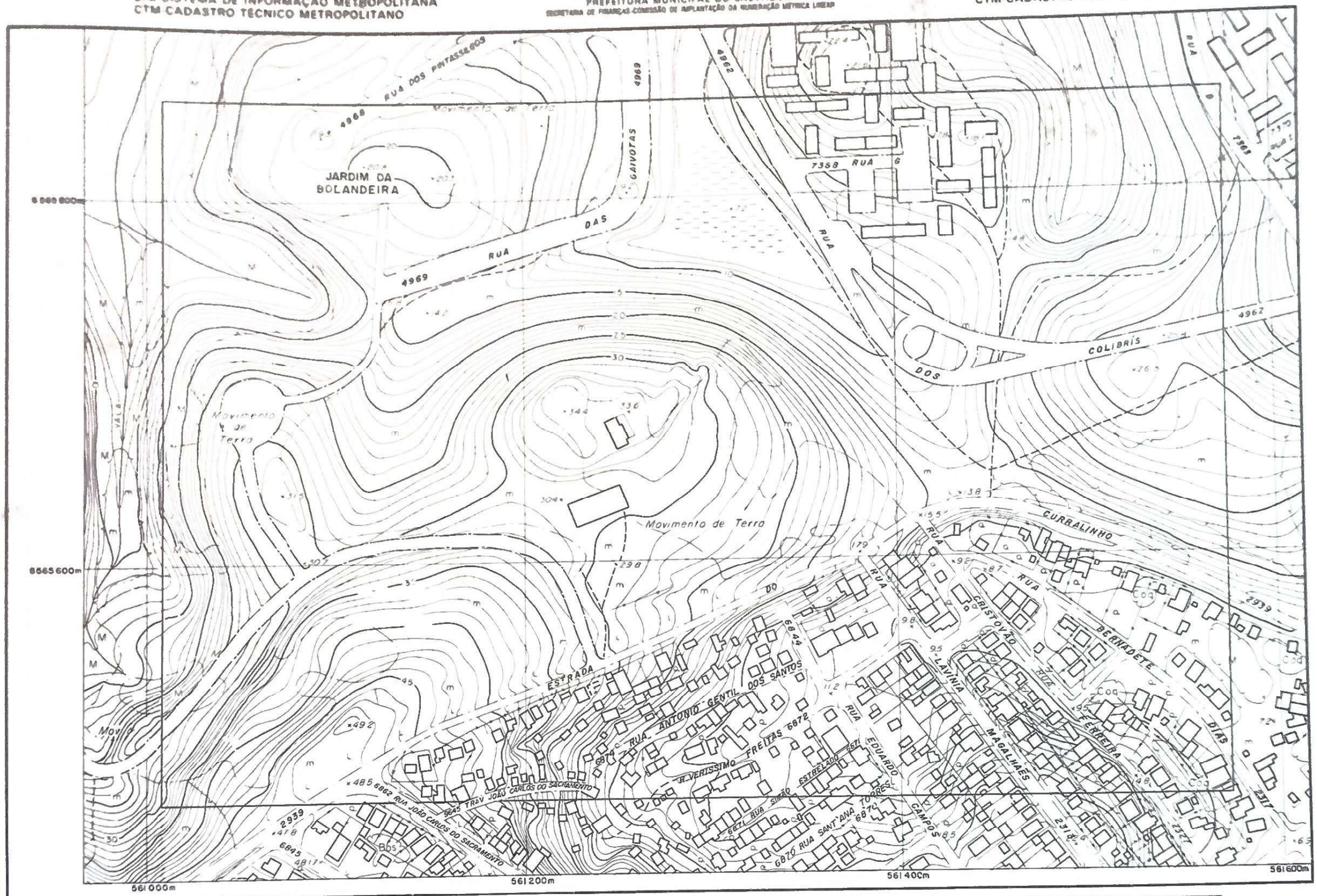

0m 20 40 60 80 100

ESCALA 1:2000

BASE CARTOGRÁFICA Sistema Cartográfico SICAR / 1982
ORIGEM DA UTM 500 km W 39° 10 000 km S do Equador

ARTICULAÇÃO DA FOLHA		
150262	151141	151142
150264	151143	151144
150266	151145	151146

SITUAÇÃO		
MUNICÍPIO/SUBDISTRITO	ZONA DE INFORMAÇÃO	
SALVADOR		
Amaralina	31	
FOLHA SICAR NÚMERO 151140		

0m 20 40 60 80 100

ESCALA 1:2000

BASE CARTOGRÁFICA Sistema Cartográfico - SICAR / 1982
ORIGEM DA UTM 500 km W 39° 10 000 km S do Equador

FOLHA 151144

CONDER

SIM-SISTEMA DE INFORMAÇÃO METROPOLITANA

CTM-CADASTRO TÉCNICO METROPOLITANO

SECRETARIA DO PLANEJAMENTO, CIÊNCIA E TECNOLOGIA

COMPANHIA DE DESENVOLVIMENTO DA REGIÃO METROPOLITANA DE SALVADOR

GERÊNCIA DE INFORMAÇÃO-COORDENAÇÃO DO SISTEMA CARTOGRÁFICO

PREFEITURA MUNICIPAL DO SALVADOR

SECRETARIA DE FINANÇAS-COMISSÃO DE IMPLANTAÇÃO DA NUMERAÇÃO MÉTRICA LINEAR

FOLHA 151144

CONDER

SIM-SISTEMA DE INFORMAÇÃO METROPOLITANA

CTM-CADASTRO TÉCNICO METROPOLITANO

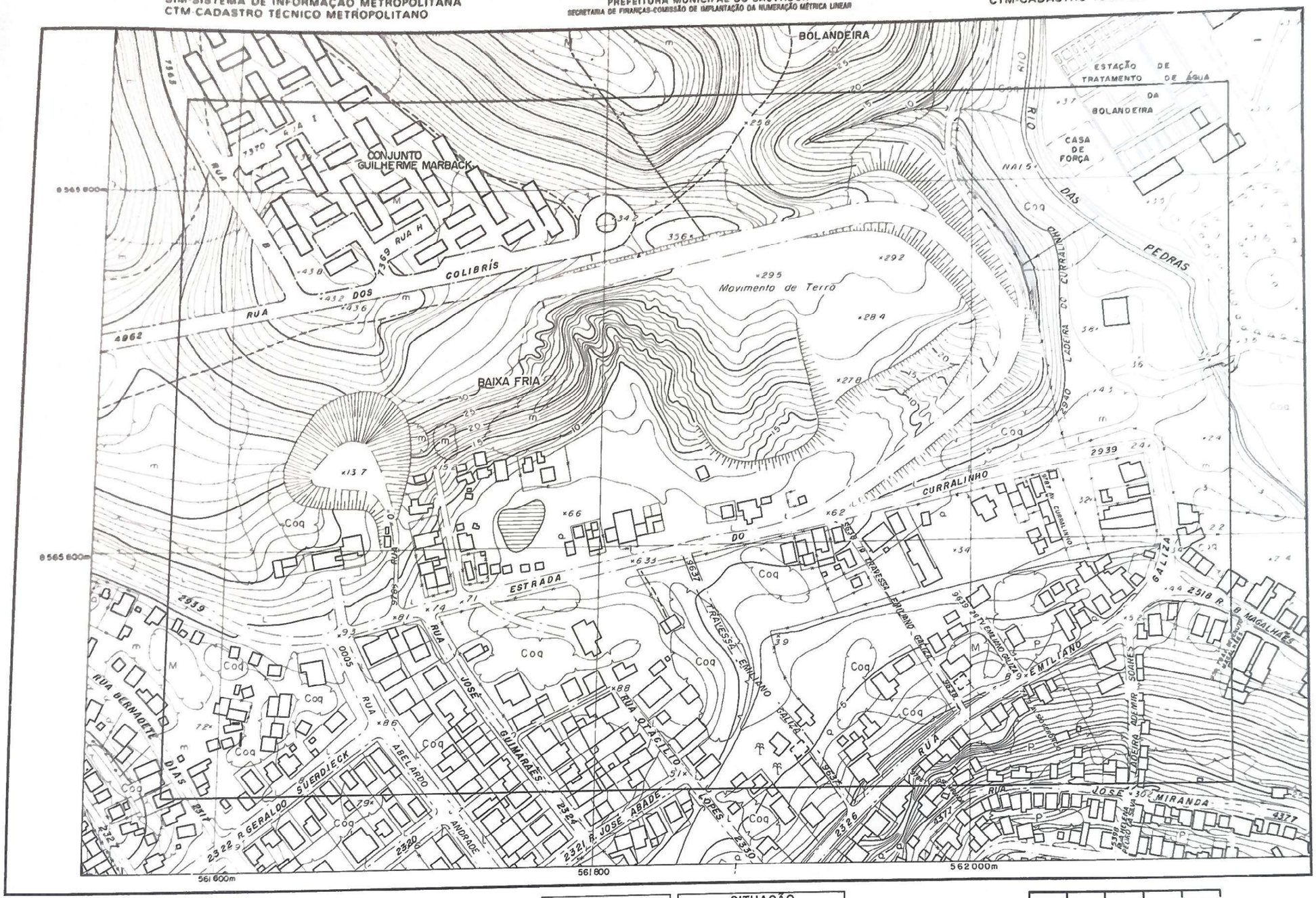

0m 20 40 60 80 100

ESCALA 1:2000

BASE CARTOGRÁFICA Sistema Cartográfico SICAR / 1982
ORIGEM DA UTM 500 km W 39°. 10 000 km S do Equador

ARTICULAÇÃO DA FOLHA		
151141	151142	151151
151143	151144	151153
151145	151146	151155

SITUAÇÃO		
MUNICÍPIO/SUBDISTRITO	ZONA DE INFORMAÇÃO	
SALVADOR		
Amaralina	31	
FOLHA SICAR NÚMERO 151140		

0m 20 40 60 80 100

ESCALA 1:2000

BASE CARTOGRÁFICA Sistema Cartográfico - SICAR / 1982
ORIGEM DA UTM 500 km W 39°. 10 000 km S do Equador

FOLHA 151145

CONDER
SIM-SISTEMA DE INFORMAÇÃO METROPOLITANA
CTM-CADASTRO TÉCNICO METROPOLITANO

SECRETARIA DO PLANEJAMENTO, CIÊNCIA E TECNOLOGIA
COMPANHIA DE DESENVOLVIMENTO DA REGIÃO METROPOLITANA DE SALVADOR
GERÊNCIA DE INFORMAÇÃO-COORDENAÇÃO DO SISTEMA CARTOGRÁFICO
PREFEITURA MUNICIPAL DO SALVADOR
SECRETARIA DE FINANÇAS-COMISSÃO DE IMPLANTAÇÃO DA NUMERAÇÃO MÉTRICA LINEAR

FOLHA 151145

CONDER
SIM-SISTEMA DE INFORMAÇÃO METROPOLITANA
CTM-CADASTRO TÉCNICO METROPOLITANO

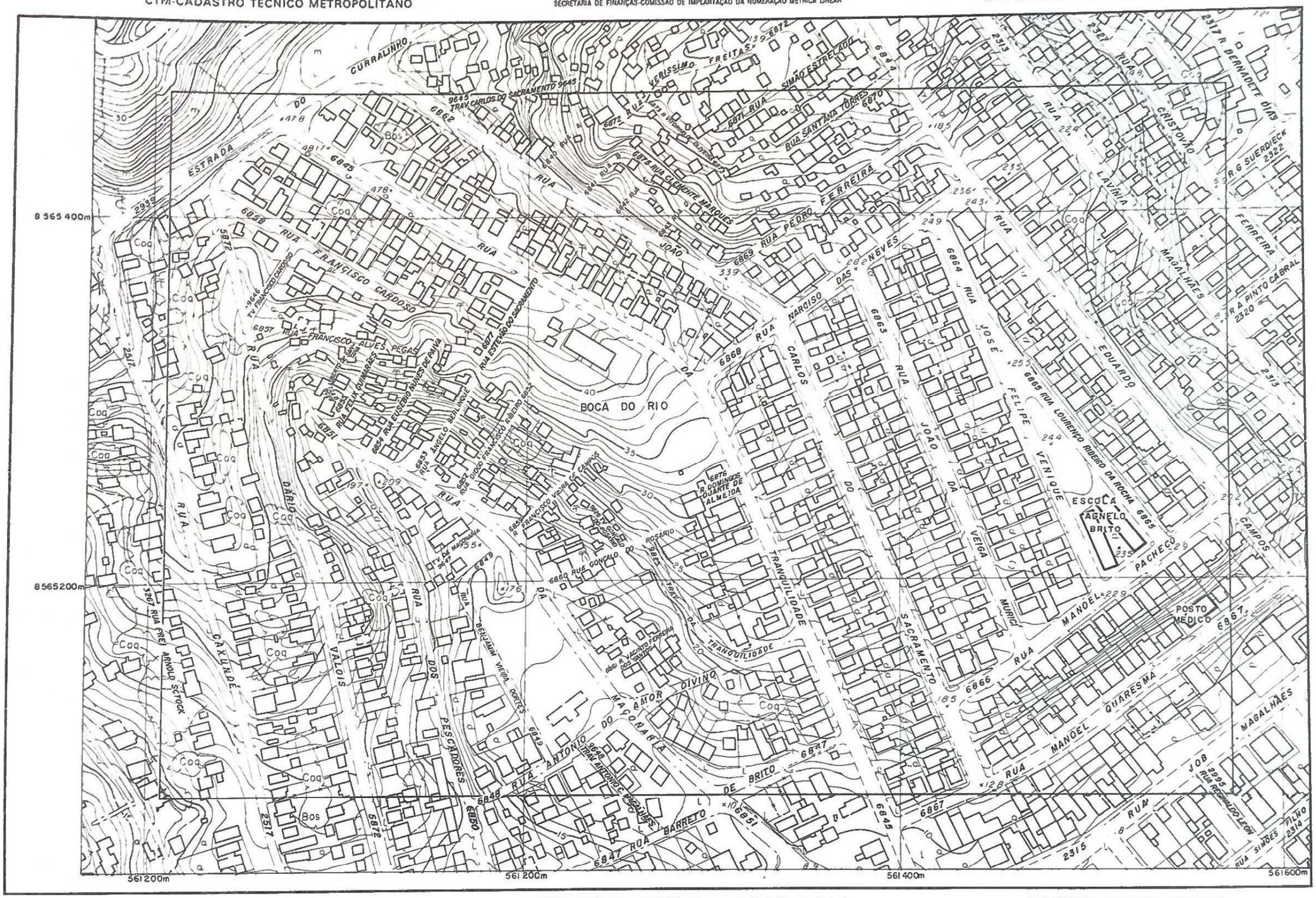

0m 20 40 60 80 100
ESCALA 1:2000

BASE CARTOGRAFICA Sistema Cartográfico SICAR / 1982
ORIGEM DA UTM 500 km W 39° 10 000 km S do Equador

ARTICULAÇÃO DA FOLHA		
150264	151143	151144
150266	151145	151146
150432	151311	151312

SITUAÇÃO		
MUNICÍPIO/SUBDISTRITO	ZONA DE INFORMAÇÃO	
SALVADOR		
Amaralina	31	
FOLHA SICAR NÚMERO: 151140		

0m 20 40 60 80 100
ESCALA 1:2000

BASE CARTOGRÁFICA Sistema Cartografico - SICAR / 1982
ORIGEM DA UTM 500 km W 39° 10 000 km S do Equador

FOLHA 151146

CONDER
SIM-SISTEMA DE INFORMAÇÃO METROPOLITANA
CTM-CADASTRO TÉCNICO METROPOLITANO

SECRETARIA DO PLANEJAMENTO, CIÊNCIA E TECNOLOGIA
COMPANHIA DE DESENVOLVIMENTO DA REGIÃO METROPOLITANA DE SALVADOR
GERÊNCIA DE INFORMAÇÃO-COORDENAÇÃO DO SISTEMA CARTOGRÁFICO
PREFEITURA MUNICIPAL DO SALVADOR
SECRETARIA DE FINANÇAS-COMISSÃO DE IMPLANTAÇÃO DA NUMERAÇÃO MÉTRICA LINEAR

FOLHA 151146

CONDER
SIM-SISTEMA DE INFORMAÇÃO METROPOLITANA
CTM-CADASTRO TÉCNICO METROPOLITANO

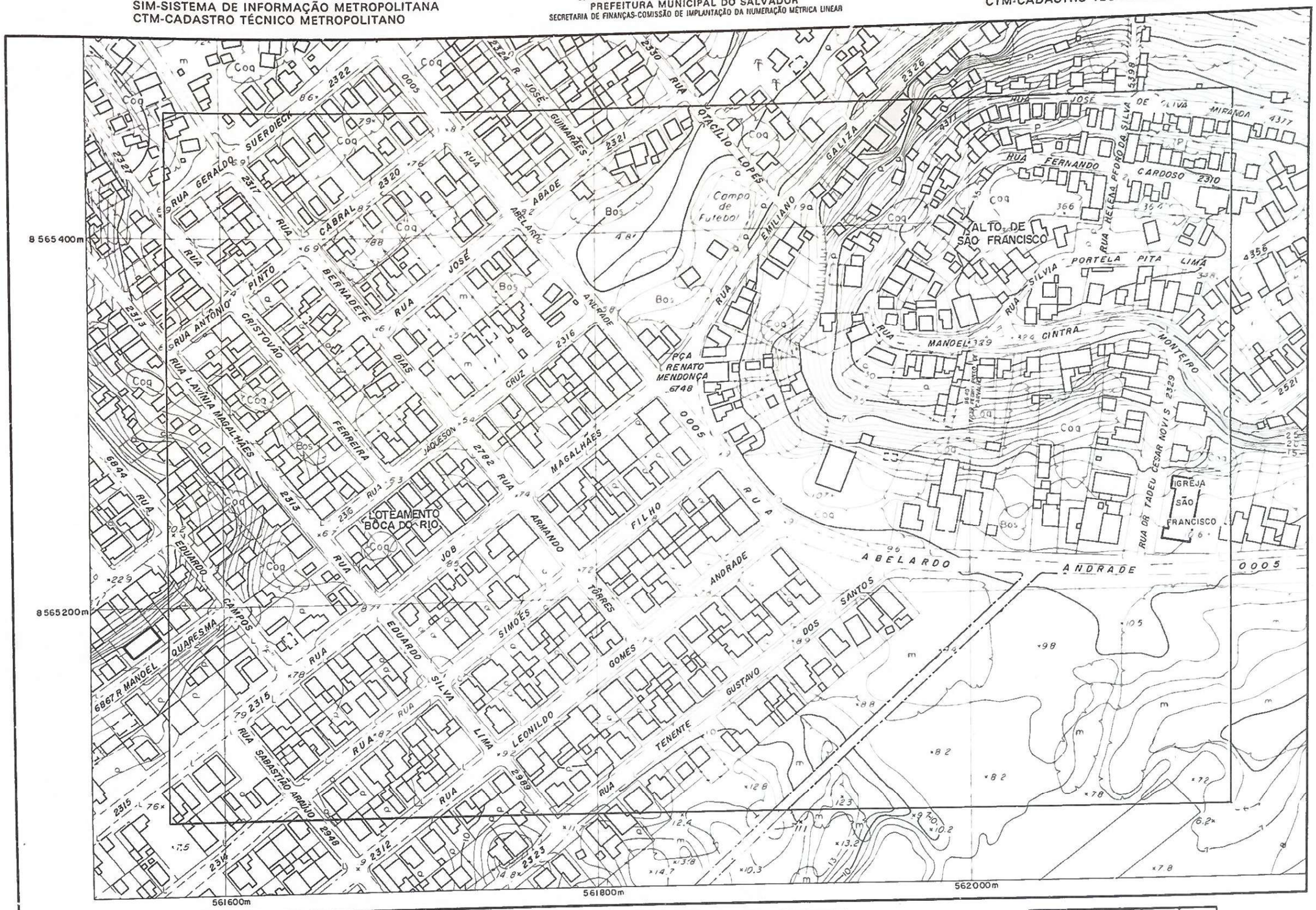

0m 20 40 60 80 100
ESCALA 1:2000

BASE CARTOGRÁFICA Sistema Cartográfico SICAR / 1982
ORIGEM DA UTM 500 km W 39° 10 000 km S do Equador

ARTICULAÇÃO DA FOLHA		
151143	151144	151153
151145	151146	151155
151311	151312	151321

SITUAÇÃO		
MUNICÍPIO/SUBDISTRITO	ZONA DE INFORMAÇÃO	
SALVADOR		
Amaralina	31	
FOLHA SICAR NÚMERO 151140		

0m 20 40 60 80 100
ESCALA 1:2000

BASE CARTOGRAFICA Sistema Cartografico SICAR / 1982
ORIGEM DA UTM 500 km W 39° 10 000 km S do Equador

FOLHA 151151

CONDER
SIM-SISTEMA DE INFORMAÇÃO METROPOLITANA
CTM-CADASTRO TÉCNICO METROPOLITANO

SECRETARIA DO PLANEJAMENTO, CIÊNCIA E TECNOLOGIA
COMPANHIA DE DESENVOLVIMENTO DA REGIÃO METROPOLITANA DE SALVADOR
GERÊNCIA DE INFORMAÇÃO-COORDENAÇÃO DO SISTEMA CARTOGRÁFICO
PREFEITURA MUNICIPAL DO SALVADOR
SECRETARIA DE FINANÇAS-COMISSÃO DE IMPLANTAÇÃO DA NUMERAÇÃO MÉTRICA LINEAR

FOLHA 151151

CONDER
SIM-SISTEMA DE INFORMAÇÃO METROPOLITANA
CTM-CADASTRO TÉCNICO METROPOLITANO

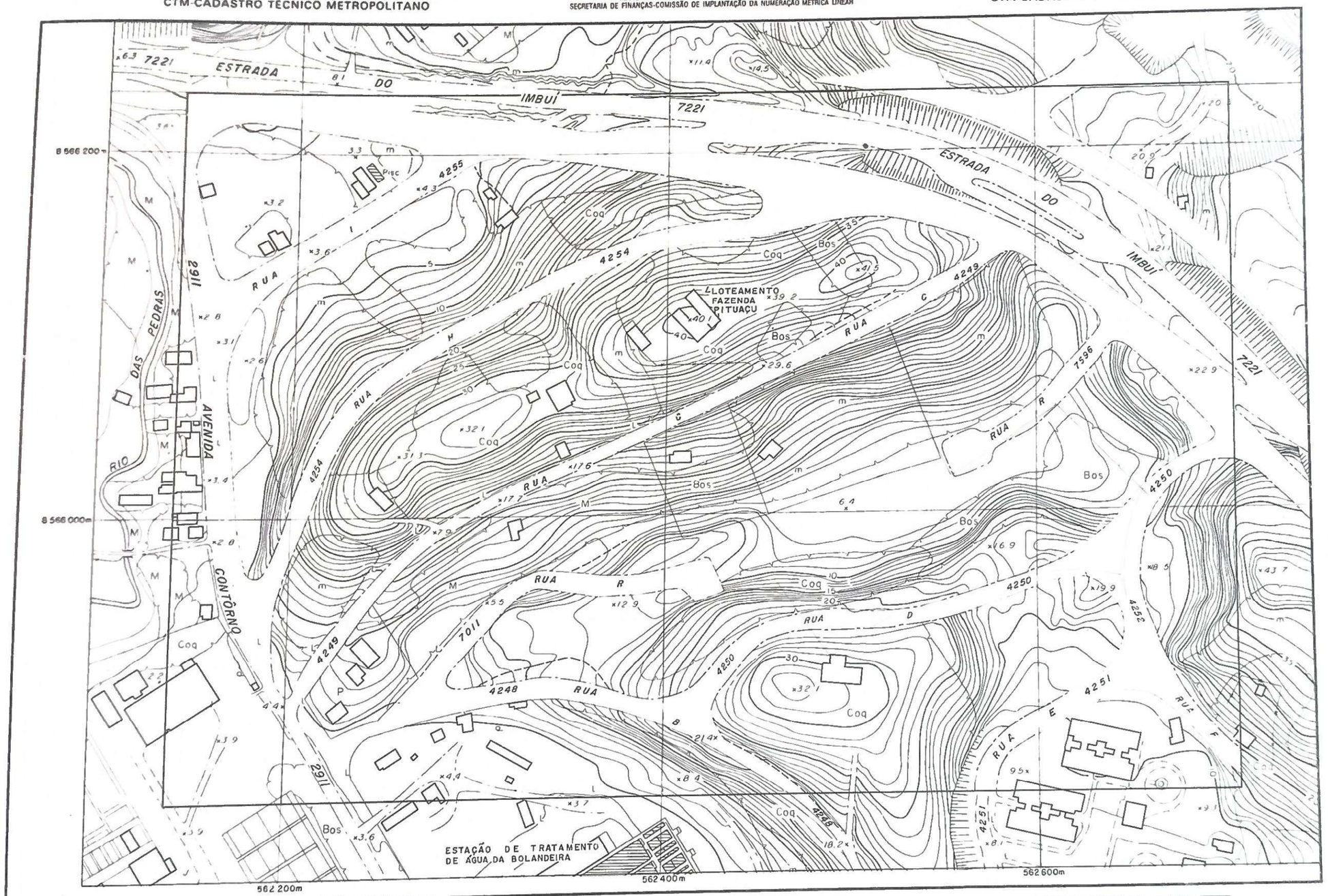

0m 20 40 60 80 100
ESCALA 1:2000

BASE CARTOGRÁFICA Sistema Cartográfico SICAR / 1982
ORIGEM DA UTM 500 km W 39°, 10 000 km S do Equador

ARTICULAÇÃO DA FOLHA		
151116	151125	151126
151142	151151	151152
151144	151153	151154

SITUAÇÃO		
MUNICÍPIO/SUBDISTRITO	ZONA DE INFORMAÇÃO	
SALVADOR Itapuã	31	37
FOLHA SICAR NÚMERO 151150		

0m 20 40 60 80 100
ESCALA 1:2000

BASE CARTOGRÁFICA Sistema Cartográfico - SICAR / 1982
ORIGEM DA UTM 500 km W 39° 10 000 km S do Equador

FOLHA 151152

CONDER
SIM-SISTEMA DE INFORMAÇÃO METROPOLITANA
CTM-CADASTRO TÉCNICO METROPOLITANO

SECRETARIA DO PLANEJAMENTO, CIÊNCIA E TECNOLOGIA
COMPANHIA DE DESENVOLVIMENTO DA REGIÃO METROPOLITANA DE SALVADOR
GERÊNCIA DE INFORMAÇÃO-COORDENAÇÃO DO SISTEMA CARTOGRÁFICO
PREFEITURA MUNICIPAL DO SALVADOR
SECRETARIA DE FINANÇAS-COMISSÃO DE IMPLANTAÇÃO DA NUMERAÇÃO MÉTRICA LINEAR

FOLHA 151152

CONDER
SIM-SISTEMA DE INFORMAÇÃO METROPOLITANA
CTM-CADASTRO TÉCNICO METROPOLITANO

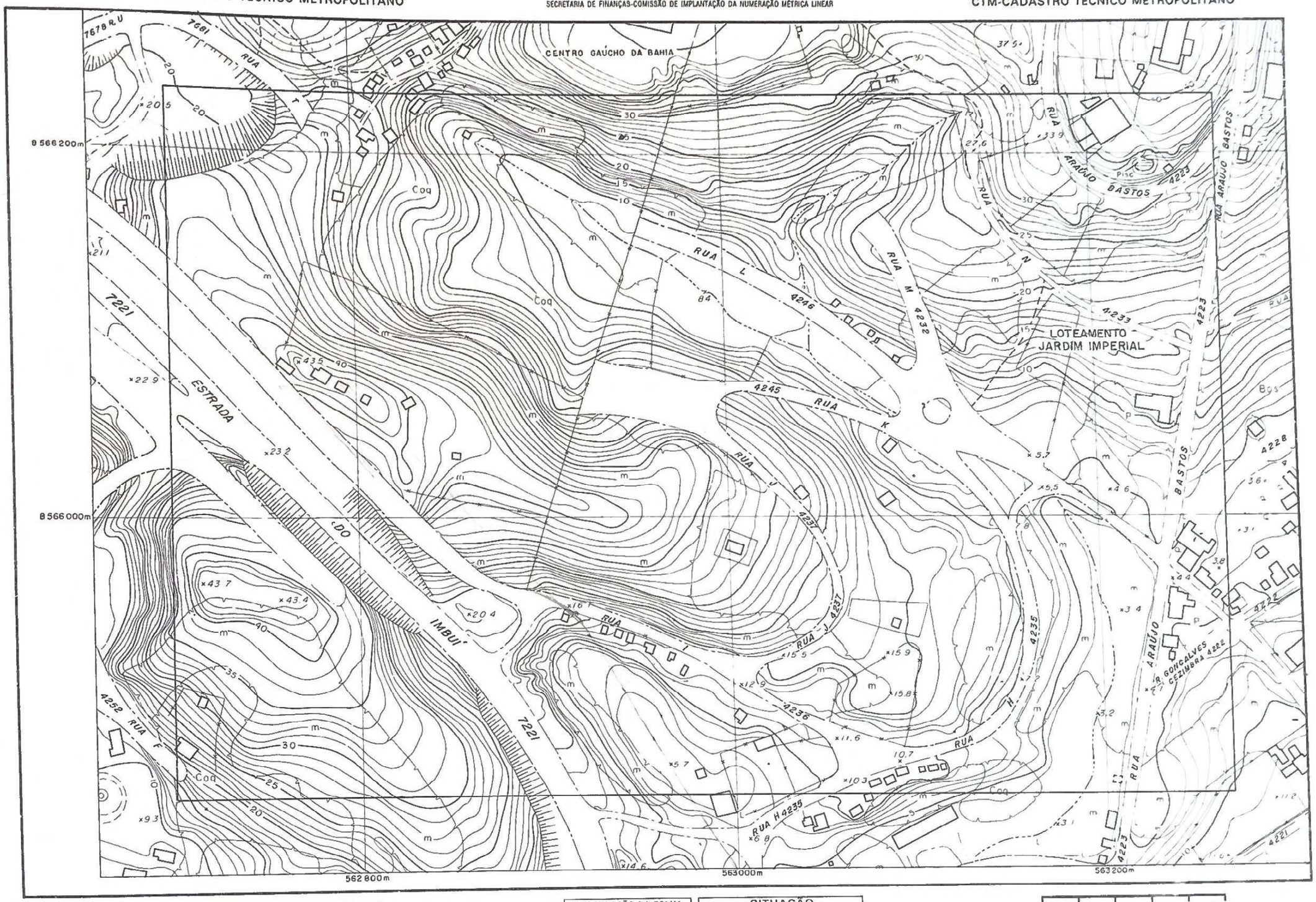

0m 20 40 60 80 100
ESCALA 1:2000

BASE CARTOGRÁFICA Sistema Cartográfico SICAR / 1982
ORIGEM DA UTM 500 km W 39°. 10 000 km S do Equador

ARTICULAÇÃO DA FOLHA		
151125	151126	151135
151151	151152	151161
151153	151154	151163

SITUAÇÃO.		
MUNICÍPIO/SUBDISTRITO	ZONA DE INFORMAÇÃO	
SALVADOR	31	37
Itapuã		
FOLHA SICAR NÚMERO 151150		

0m 20 40 60 80 100
ESCALA 1:2000

BASE CARTOGRÁFICA Sistema Cartográfico SICAR / 1982
ORIGEM DA UTM 500 km W 39° 10 000 km S do Equador

FOLHA 151153

CONDER
SIM-SISTEMA DE INFORMAÇÃO METROPOLITANA
CTM-CADASTRO TÉCNICO METROPOLITANO

SECRETARIA DO PLANEJAMENTO, CIÊNCIA E TECNOLOGIA
COMPANHIA DE DESENVOLVIMENTO DA REGIÃO METROPOLITANA DE SALVADOR
GERÊNCIA DE INFORMAÇÃO-COORDENAÇÃO DO SISTEMA CARTOGRÁFICO
PREFEITURA MUNICIPAL DO SALVADOR
SECRETARIA DE FINANÇAS-COMISSÃO DE IMPLANTAÇÃO DA NUMERAÇÃO MÉTRICA LINEAR

FOLHA 151153

CONDER
SIM-SISTEMA DE INFORMAÇÃO METROPOLITANA
CTM-CADASTRO TÉCNICO METROPOLITANO

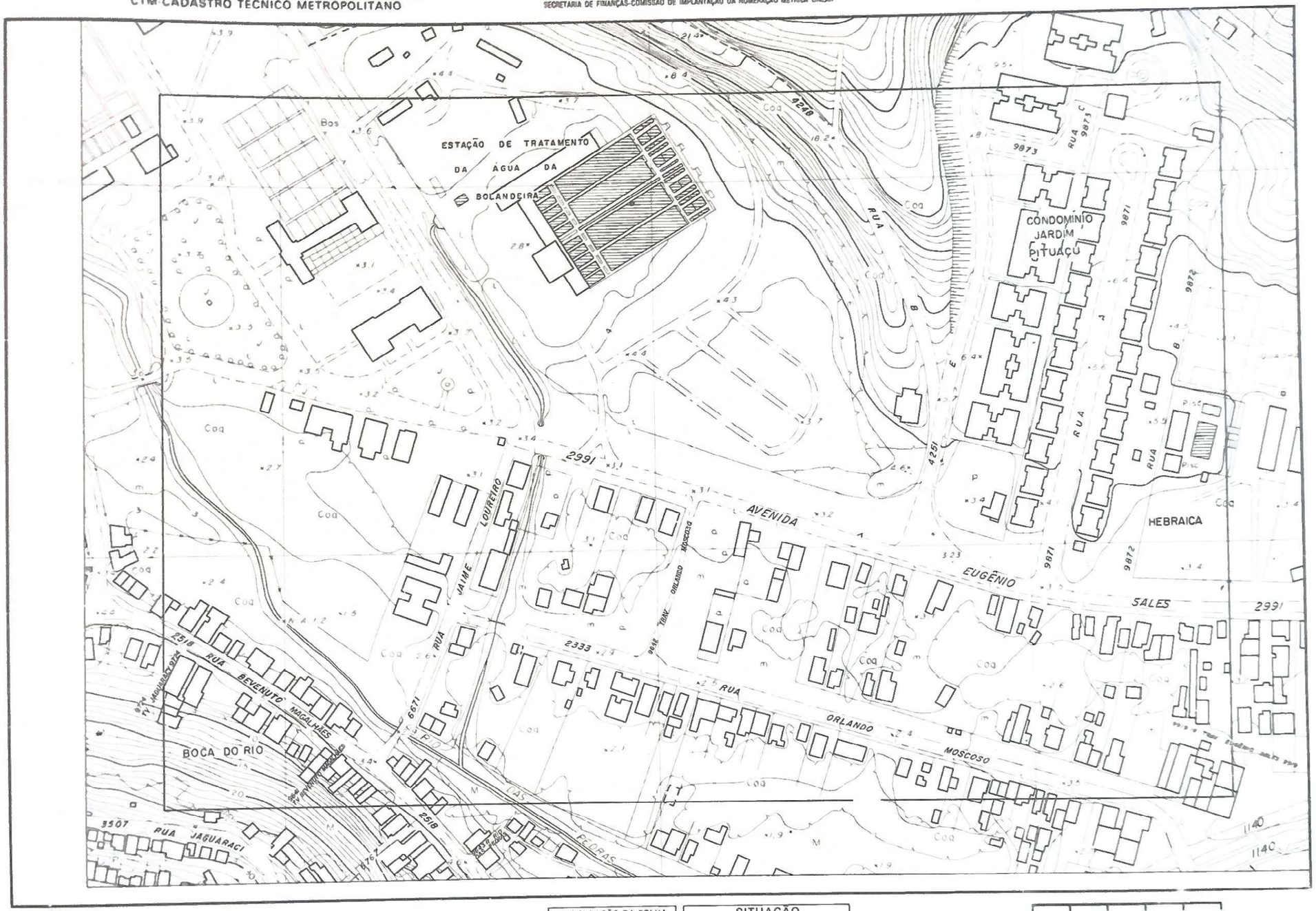

0m 20 40 60 80 100
ESCALA 1:2000

BASE CARTOGRÁFICA Sistema Cartográfico SICAR / 1982
ORIGEM DA UTM 500 km W 39° 10 000 km S do Equador

ARTICULAÇÃO DA FOLHA		
151142	151151	151152
151144	151153	151154
151146	151155	151156

SITUAÇÃO		
MUNICÍPIO/SUBDISTRITO	ZONA DE INFORMAÇÃO	
SALVADOR * Itapuã	31	
FOLHA SICAR NÚMERO 151150		

0m 20 40 60 80 100
ESCALA 1:2000

BASE CARTOGRÁFICA Sistema Cartográfico SICAR / 1982
ORIGEM DA UTM 500 km W 39° 10 000 km S do Equador

FOLHA 151154

CONDER
SIM-SISTEMA DE INFORMAÇÃO METROPOLITANA
CTM-CADASTRO TÉCNICO METROPOLITANO

SECRETARIA DO PLANEJAMENTO, CIÊNCIA E TECNOLOGIA
COMPANHIA DE DESENVOLVIMENTO DA REGIÃO METROPOLITANA DE SALVADOR
GERÊNCIA DE INFORMAÇÃO-COORDENAÇÃO DO SISTEMA CARTOGRÁFICO
PREFEITURA MUNICIPAL DO SALVADOR
SECRETARIA DE FINANÇAS-COMISSÃO DE IMPLANTAÇÃO DA NUMERAÇÃO MÉTRICA LINEAR

FOLHA 151154

CONDER
SIM-SISTEMA DE INFORMAÇÃO METROPOLITANA
CTM-CADASTRO TÉCNICO METROPOLITANO

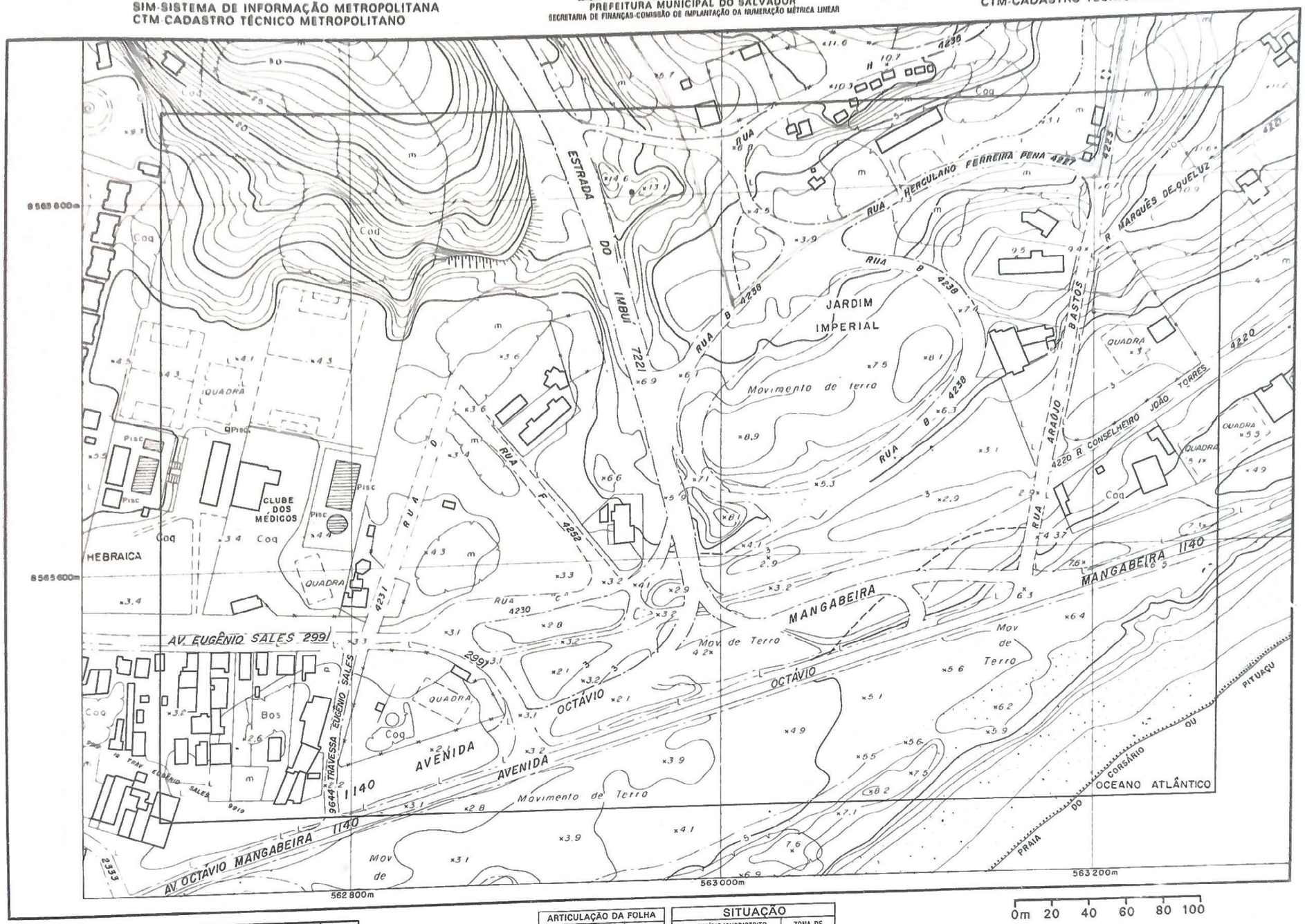

0m 20 40 60 80 100
ESCALA 1:2000

BASE CARTOGRÁFICA Sistema Cartográfico SICAR / 1982
ORIGEM DA UTM 500 km W 39°, 10 000 km S do Equador

ARTICULAÇÃO DA FOLHA		
151151	151152	151161
151153	151154	151163
151155	151156	—

SITUAÇÃO		
MUNICÍPIO/SUBDISTRITO	ZONA DE INFORMAÇÃO	
SALVADOR	31	37
Itapuã		
FOLHA SICAR NÚMERO 151150		

0m 20 40 60 80 100
ESCALA 1:2000

BASE CARTOGRÁFICA Sistema Cartográfico - SICAR / 1982
ORIGEM DA UTM 500 km W 39° 10 000 km S do Equador

FOLHA 151155

CONDER
SIM-SISTEMA DE INFORMAÇÃO METROPOLITANA
CTM-CADASTRO TÉCNICO METROPOLITANO

SECRETARIA DO PLANEJAMENTO, CIÊNCIA E TECNOLOGIA
COMPANHIA DE DESENVOLVIMENTO DA REGIÃO METROPOLITANA DE SALVADOR
GERÊNCIA DE INFORMAÇÃO-COORDENAÇÃO DO SISTEMA CARTOGRÁFICO
PREFEITURA MUNICIPAL DO SALVADOR
SECRETARIA DE FINANÇAS-COMISSÃO DE IMPLANTAÇÃO DA NUMERAÇÃO MÉTRICA LINEAR

FOLHA 151155

CONDER
SIM-SISTEMA DE INFORMAÇÃO METROPOLITANA
CTM-CADASTRO TÉCNICO METROPOLITANO

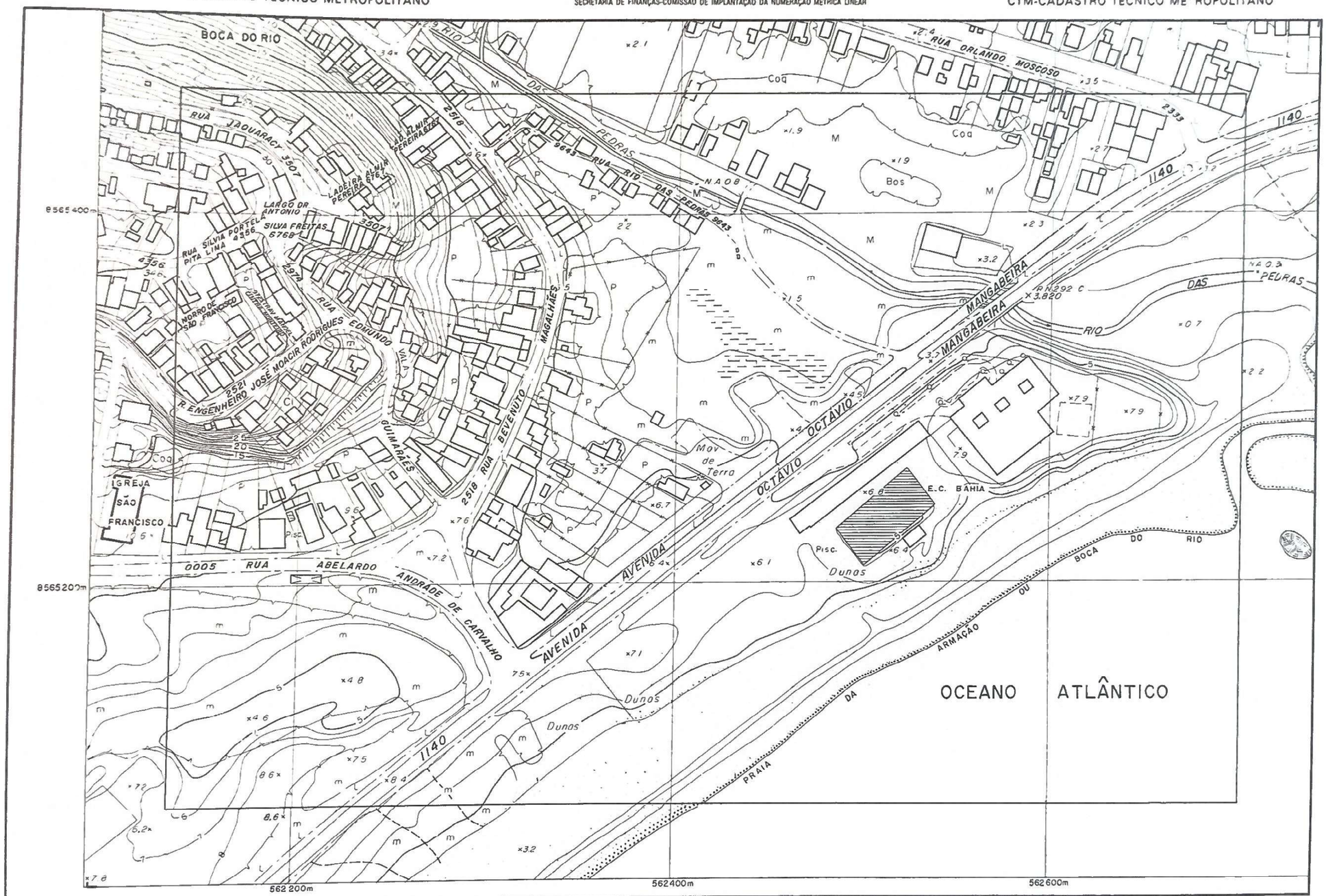

0m 20 40 60 80 100
ESCALA 1:2000

BASE CARTOGRAFICA Sistema Cartografico SICAR / 1982
ORIGEM DA UTM 500 km W 39°. 10 000 km S do Equador

ARTICULAÇÃO DA FOLHA		
151144	151153	151154
151146	151155	151156
151312	151321	—

SITUAÇÃO		
MUNICÍPIO/SUBDISTRITO	ZONA DE INFORMAÇÃO	
SALVADOR	31	
≠ Amaralina		
FOLHA SICAR NÚMERO: 151150		

0m 20 40 60 80 100
ESCALA 1:2000

BASE CARTOGRAFICA Sistema Cartografico - SICAR / 1982
ORIGEM DA UTM 500 km W 39°. 10 000 km S do Equador

FOLHA 151156

CONDER
SIM-SISTEMA DE INFORMAÇÃO METROPOLITANA
CTM-CADASTRO TÉCNICO METROPOLITANO

SECRETARIA DO PLANEJAMENTO, CIÊNCIA E TECNOLOGIA
COMPANHIA DE DESENVOLVIMENTO DA REGIÃO METROPOLITANA DE SALVADOR
GERÊNCIA DE INFORMAÇÃO-COORDENAÇÃO DO SISTEMA CARTOGRÁFICO
PREFEITURA MUNICIPAL DO SALVADOR
SECRETARIA DE FINANÇAS-COMISSÃO DE IMPLANTAÇÃO DA NUMERAÇÃO MÉTRICA LINEAR

FOLHA 151156

CONDER
SIM-SISTEMA DE INFORMAÇÃO METROPOLITANA
CTM-CADASTRO TÉCNICO METROPOLITANO

0m 20 40 60 80 100

ESCALA 1:2000

BASE CARTOGRÁFICA Sistema Cartográfico SICAR / 1982
ORIGEM DA UTM 500 km W 39°, 10.000 km S do Equador

ARTICULAÇÃO DA FOLHA		
151153	151154	151163
151155	151156	—
151321	—	—

SITUAÇÃO		
MUNICÍPIO/SUBDISTRITO	ZONA DE INFORMAÇÃO	
SALVADOR		
* Itapuã	31	37
FOLHA SICAR NÚMERO 151150		

0m 20 40 60 80 100

ESCALA 1:2000

BASE CARTOGRÁFICA Sistema Cartográfico SICAR / 1982
ORIGEM DA UTM 500 km W 39° 10 000 km S do Equador

FOLHA 151161

CONDER
SIM SISTEMA DE INFORMAÇÃO METROPOLITANA
CTM CADASTRO TÉCNICO METROPOLITANO

SECRETARIA DO PLANEJAMENTO, CIÊNCIA E TECNOLOGIA
COMPANHIA DE DESENVOLVIMENTO DA REGIÃO METROPOLITANA DE SALVADOR
GERÊNCIA DE INFORMAÇÃO-COORDENAÇÃO DO SISTEMA CARTOGRÁFICO
PREFEITURA MUNICIPAL DO SALVADOR
SECRETARIA DE FINANÇAS-DIVISÃO DE IMPLANTAÇÃO DA NUMERAÇÃO MÉTRICA URBANA

FOLHA 151161

CONDER
SIM SISTEMA DE INFORMAÇÃO METROPOLITANA
CTM CADASTRO TÉCNICO METROPOLITANO

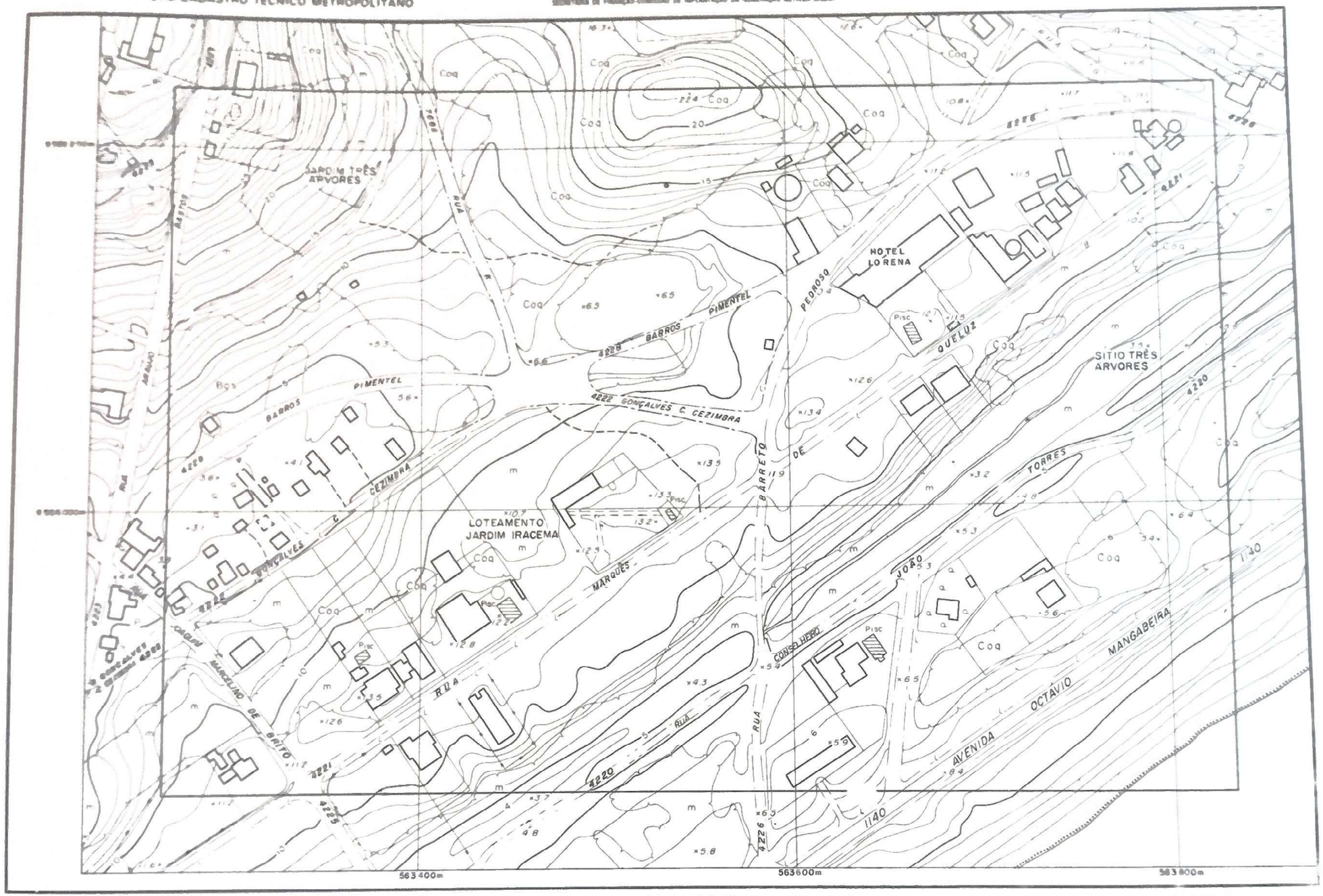

0m 20 40 60 80 100

ESCALA 1:2000

BASE CARTOGRAFICA Sistema Cartografico SICAR / 1982
ORIGEM DA UTM 500 km W 39° 10 000 km S do Equador

ARTICULAÇÃO DA FOLHA		
151126	151135	151136
151152	151161	151162
151154	151163	—

SITUAÇÃO		
MUNICÍPIO/SUBDISTRITO	ZONA DE INFORMAÇÃO	
SALVADOR Itapuã	37	
FOLHA SICAR NÚMERO 151160		

0m 20 40 60 80 100

ESCALA 1:2000

BASE CARTOGRAFICA Sistema Cartografico - SICAR / 1982
ORIGEM DA UTM 500 km W 39°, 10 000 km S do Equador

FOLHA 151162

CONDER
SIM-SISTEMA DE INFORMAÇÃO METROPOLITANA
CTM-CADASTRO TÉCNICO METROPOLITANO

SECRETARIA DO PLANEJAMENTO, CIÊNCIA E TECNOLOGIA
COMPANHIA DE DESENVOLVIMENTO DA REGIÃO METROPOLITANA DE SALVADOR
GERÊNCIA DE INFORMAÇÃO-COORDENAÇÃO DO SISTEMA CARTOGRÁFICO
PREFEITURA MUNICIPAL DO SALVADOR
SECRETARIA DE FINANÇAS-COMISSÃO DE IMPLANTAÇÃO DA NUMERAÇÃO MÉTRICA LINEAR

FOLHA 151162

CONDER
SIM-SISTEMA DE INFORMAÇÃO METROPOLITANA
CTM-CADASTRO TÉCNICO METROPOLITANO

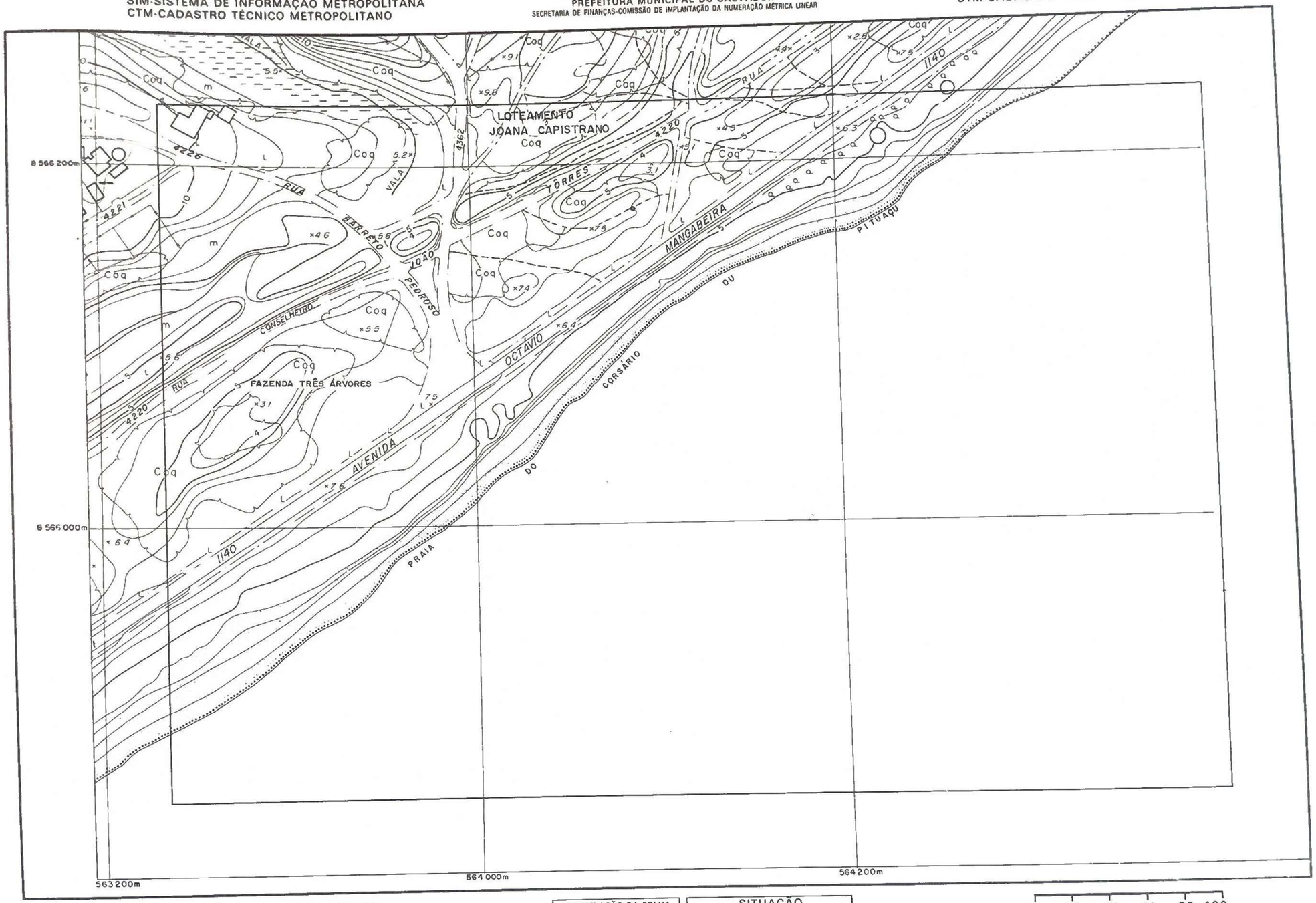

0m 20 40 60 80 100

ESCALA 1:2000

BASE CARTOGRÁFICA Sistema Cartográfico SICAR / 1982
ORIGEM DA UTM 500 km W 39°. 10 000 km S do Equador

ARTICULAÇÃO DA FOLHA		
151135	151136	151215
151161	151162	—
151163	—	—

SITUAÇÃO		
MUNICÍPIO/SUBDISTRITO	ZONA DE INFORMAÇÃO	
SALVADOR Itapuã	37	
FOLHA SICAR NÚMERO 151160		

0m 20 40 60 80 100

ESCALA 1:2000

BASE CARTOGRAFICA Sistema Cartografico - SICAR / 1982
ORIGEM DA UTM 500 km W 39°. 10 000 km S do Equador

FOLHA 151163

CONDER
SIM-SISTEMA DE INFORMAÇÃO METROPOLITANA
CTM-CADASTRO TÉCNICO METROPOLITANO

SECRETARIA DO PLANEJAMENTO, CIÊNCIA E TECNOLOGIA
COMPANHIA DE DESENVOLVIMENTO DA REGIÃO METROPOLITANA DE SALVADOR
GERÊNCIA DE INFORMAÇÃO-COORDENAÇÃO DO SISTEMA CARTOGRÁFICO
PREFEITURA MUNICIPAL DO SALVADOR
SECRETARIA DE FINANÇAS-COMISSÃO DE IMPLANTAÇÃO DA NUMERAÇÃO MÉTRICA LINEAR

FOLHA 151163

CONDER
SIM-SISTEMA DE INFORMAÇÃO METROPOLITANA
CTM-CADASTRO TÉCNICO METROPOLITANO

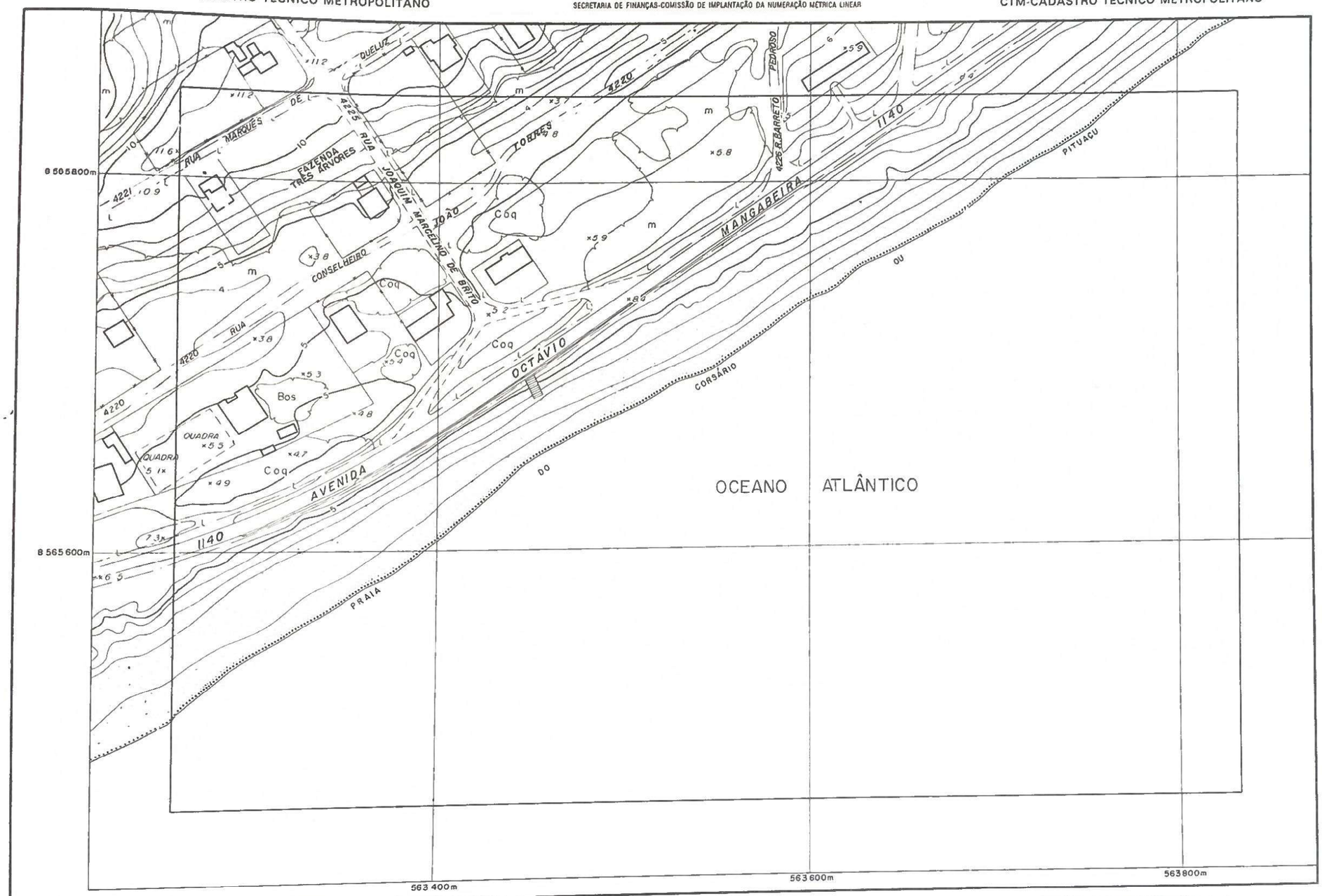

0m 20 40 60 80 100
ESCALA 1:2000

BASE CARTOGRÁFICA Sistema Cartográfico SICAR / 1982
ORIGEM DA UTM 500 km W 39°. 10 000 km S do Equador

ARTICULAÇÃO DA FOLHA		
151152	151161	151162
151154	151163	—
151156	—	—

SITUAÇÃO		
MUNICÍPIO/SUBDISTRITO	ZONA DE INFORMAÇÃO	
SALVADOR Itapuã	37	
FOLHA SICAR NÚMERO 151160		

0m 20 40 60 80 100
ESCALA 1:2000

BASE CARTOGRÁFICA Sistema Cartográfico - SICAR / 1982
ORIGEM DA UTM 500 km W 39° 10 000 km S do Equador

FOLHA 151211

CONDER
SIM-SISTEMA DE INFORMAÇÃO METROPOLITANA
CTM-CADASTRO TÉCNICO METROPOLITANO

SECRETARIA DO PLANEJAMENTO CIÊNCIA E TECNOLOGIA
COMPANHIA DE DESENVOLVIMENTO DA REGIÃO METROPOLITANA DE SALVADOR
GERÊNCIA DE INFORMAÇÃO-COORDENAÇÃO DO SISTEMA CARTOGRÁFICO
PREFEITURA MUNICIPAL DO SALVADOR
SECRETARIA DE FINANÇAS-COMISSÃO DE IMPLANTAÇÃO DA NUMERAÇÃO MÉTRICA LINEAR

FOLHA 151211

CONDER
SIM-SISTEMA DE INFORMAÇÃO METROPOLITANA
CTM-CADASTRO TÉCNICO METROPOLITANO

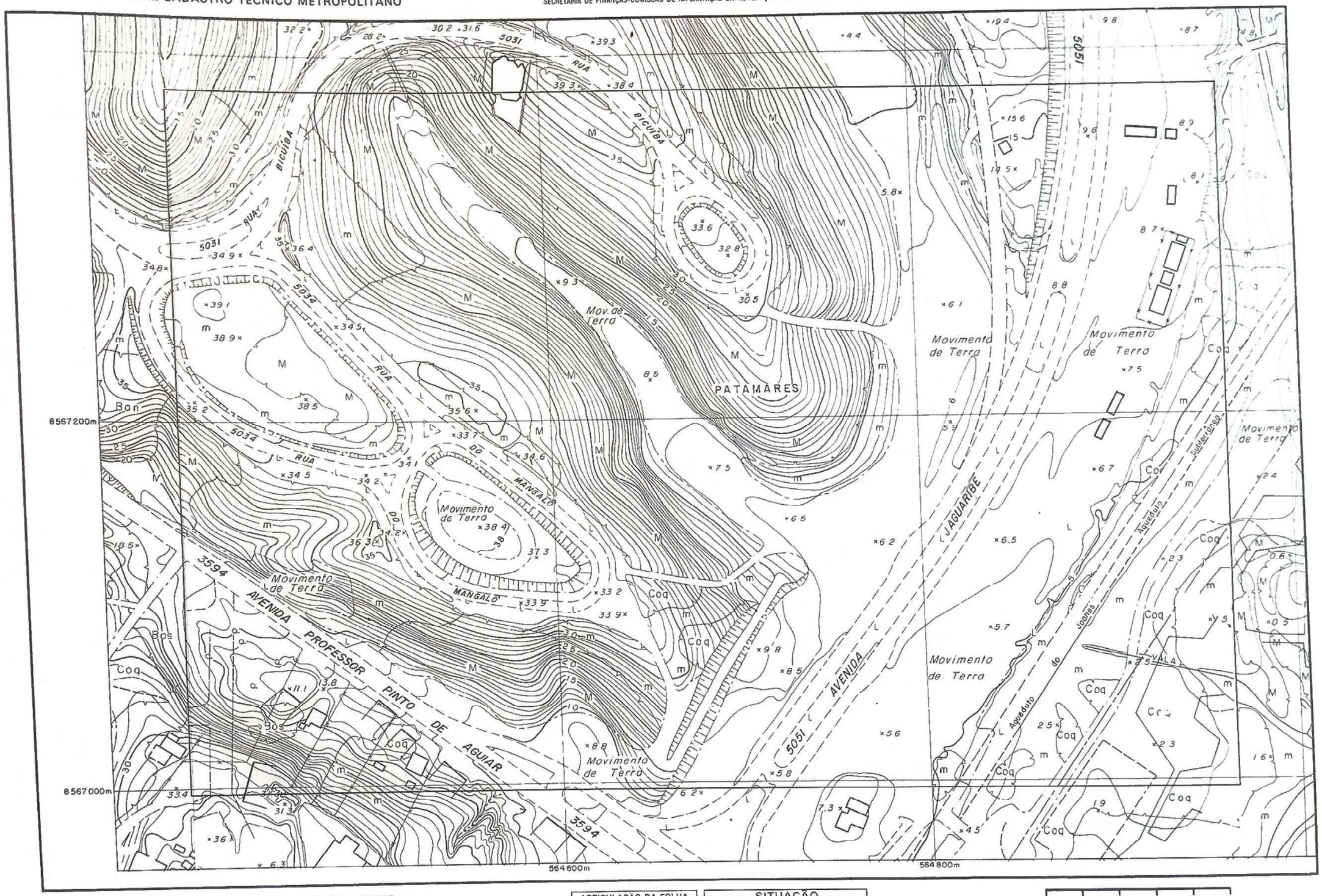

0m 20 40 60 80 100
ESCALA 1:2000

BASE CARTOGRÁFICA Sistema Cartográfico SICAR / 1982
ORIGEM DA UTM 500 km W 39°, 10 000 km S do Equador

ARTICULAÇÃO DA FOLHA		
142366	142445	142446
151132	151211	151212
151134	151213	151214

SITUAÇÃO		
MUNICÍPIO/SUBDISTRITO	ZONA DE INFORMAÇÃO	
SALVADOR Itapuã	37	46
FOLHA SICAR NÚMERO 151210		

0m 20 40 60 80 100
ESCALA 1:2000

BASE CARTOGRÁFICA Sistema Cartográfico - SICAR / 1982
ORIGEM DA UTM 500 km W 39°, 10 000 km S do Equador

FOLHA 151212

CONDER
SIM-SISTEMA DE INFORMAÇÃO METROPOLITANA
CTM-CADASTRO TÉCNICO METROPOLITANO

SECRETARIA DO PLANEJAMENTO CIÊNCIA E TECNOLOGIA
COMPANHIA DE DESENVOLVIMENTO DA REGIÃO METROPOLITANA DE SALVADOR
GERÊNCIA DE INFORMAÇÃO-COORDENAÇÃO DO SISTEMA CARTOGRÁFICO
PREFEITURA MUNICIPAL DO SALVADOR
SECRETARIA DE FINANÇAS-COMISSÃO DE IMPLANTAÇÃO DA NUMERAÇÃO MÉTRICA LINEAR

FOLHA 151212

CONDER
SIM-SISTEMA DE INFORMAÇÃO METROPOLITANA
CTM-CADASTRO TÉCNICO METROPOLITANO

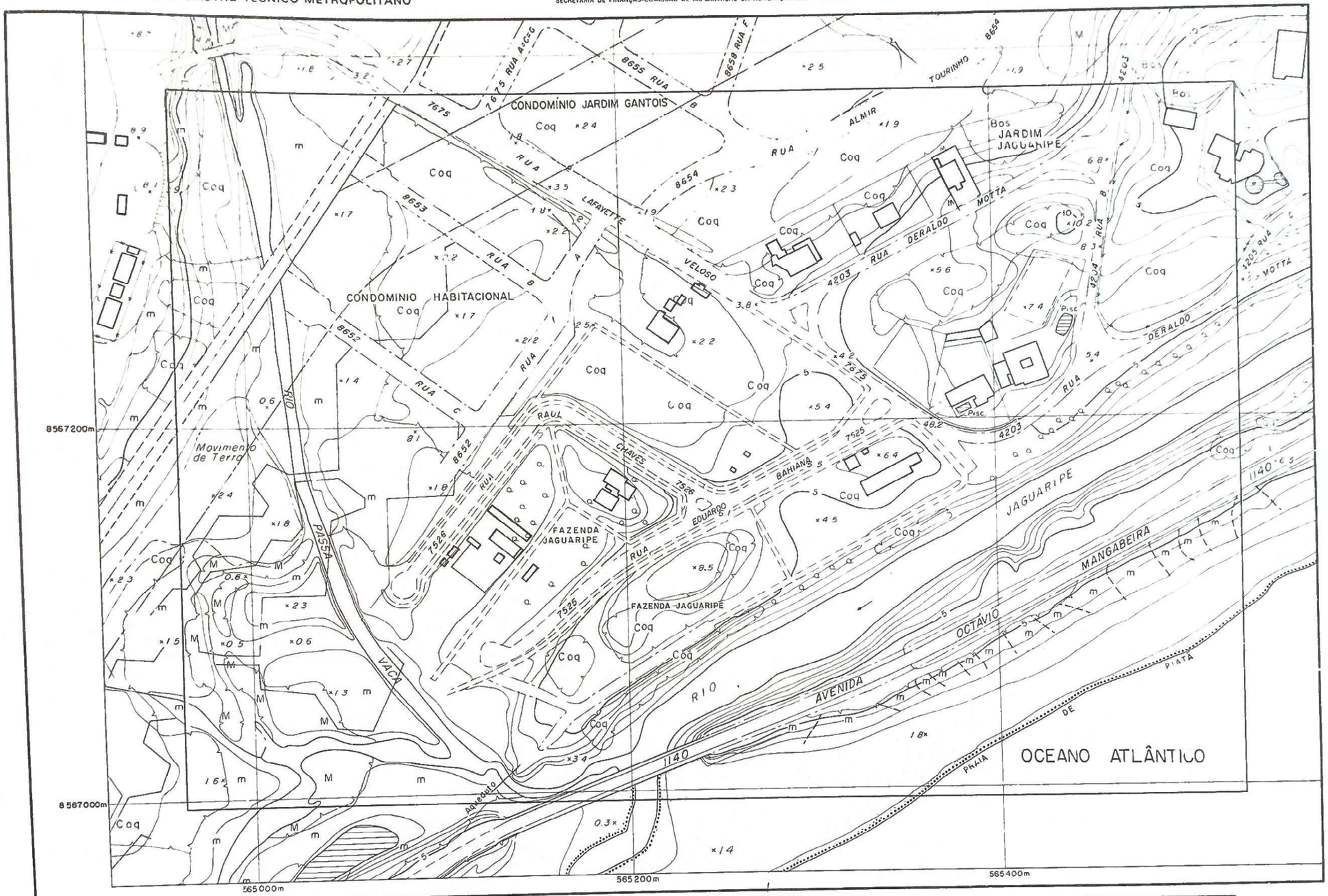

0m 20 40 60 80 100
ESCALA 1:2000

BASE CARTOGRÁFICA Sistema Cartográfico SICAR / 1982
ORIGEM DA UTM 500 km W 39°, 10 000 km S do Equador

ARTICULAÇÃO DA FOLHA		
142445	142446	142455
151211	151212	151221
151213	151214	--

SITUAÇÃO		
MUNICÍPIO/SUBDISTRITO	ZONA DE INFORMAÇÃO	
SALVADOR Itapuã	46	
FOLHA SICAR NÚMERO 151210		

0m 20 40 60 80 100
ESCALA 1:2000

BASE CARTOGRAFICA Sistema Cartografico - SICAR / 1982
ORIGEM DA UTM 500 km W 39° 10 000 km S do Equador

FOLHA 151 213

CONDER
SIM-SISTEMA DE INFORMAÇÃO METROPOLITANA
CTM-CADASTRO TÉCNICO METROPOLITANO

SECRETARIA DO PLANEJAMENTO, CIÊNCIA E TECNOLOGIA
COMPANHIA DE DESENVOLVIMENTO DA REGIÃO METROPOLITANA DE SALVADOR
GERÊNCIA DE INFORMAÇÃO-COORDENAÇÃO DO SISTEMA CARTOGRÁFICO
PREFEITURA MUNICIPAL DO SALVADOR
SECRETARIA DE FINANÇAS-COMISSÃO DE IMPLANTAÇÃO DA NUMERAÇÃO METRICA LINEAR

FOLHA 151 213

CONDER
SIM-SISTEMA DE INFORMAÇÃO METROPOLITANA
CTM-CADASTRO TÉCNICO METROPOLITANO

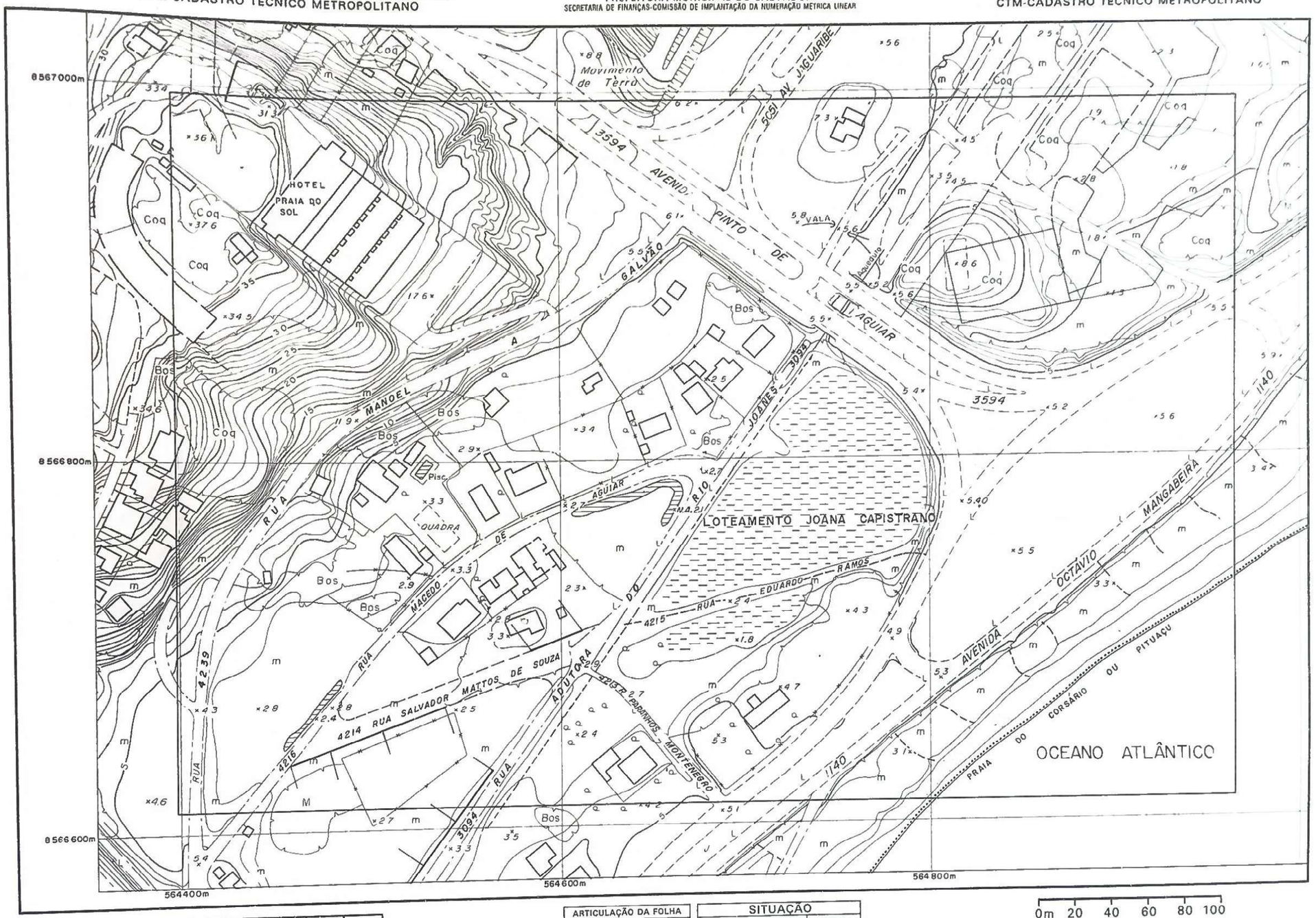

0m 20 40 60 80 100
ESCALA 1:2000

BASE CARTOGRÁFICA Sistema Cartográfico SICAR / 1982
ORIGEM DA UTM 500 km W 39°. 10 000 km S do Equador

ARTICULAÇÃO DA FOLHA		
151132	151211	151212
151134	151213	151214
151136	151215	—

SITUAÇÃO		
MUNICÍPIO/SUBDISTRITO	ZONA DE INFORMAÇÃO	
SALVADOR Itapuã	37	46
FOLHA SICAR NÚMERO 151 210		

0m 20 40 60 80 100
ESCALA 1:2000

BASE CARTOGRÁFICA Sistema Cartográfico SICAR / 1982
ORIGEM DA UTM 500 km W 39° 10 000 km S do Equador

FOLHA 151214

CONDER
SIM-SISTEMA DE INFORMAÇÃO METROPOLITANA
CTM-CADASTRO TÉCNICO METROPOLITANO

SECRETARIA DO PLANEJAMENTO, CIÊNCIA E TECNOLOGIA
COMPANHIA DE DESENVOLVIMENTO DA REGIÃO METROPOLITANA DE SALVADOR
GERÊNCIA DE INFORMAÇÃO-COORDENAÇÃO DO SISTEMA CARTOGRÁFICO
PREFEITURA MUNICIPAL DO SALVADOR
SECRETARIA DE FINANÇAS-COMISSÃO DE IMPLANTAÇÃO DA NUMERAÇÃO MÉTRICA LINEAR

FOLHA 151214

CONDER
SIM-SISTEMA DE INFORMAÇÃO METROPOLITANA
CTM-CADASTRO TÉCNICO METROPOLITANO

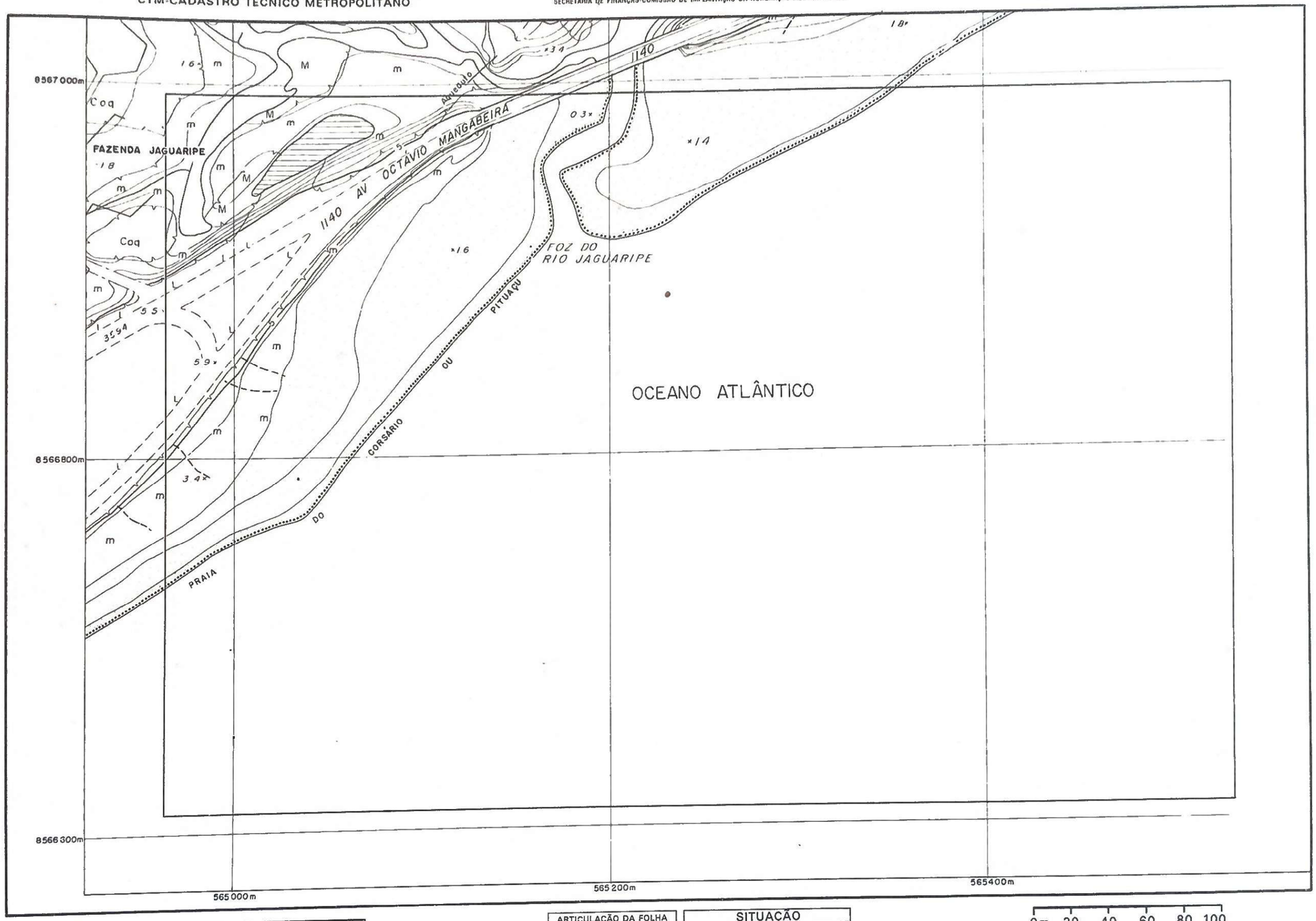

0m 20 40 60 80 100
ESCALA 1:2000

BASE CARTOGRÁFICA Sistema Cartográfico SICAR / 1982
ORIGEM DA UTM 500 km W 39°, 10 000 km S do Equador

ARTICULAÇÃO DA FOLHA		
151211	151212	151221
151213	151214	—
151215	—	—

SITUAÇÃO		
MUNICÍPIO/SUBDISTRITO	ZONA DE INFORMAÇÃO	
SALVADOR Itapuã	46	
FOLHA SICAR NÚMERO 151210		

0m 20 40 60 80 100
ESCALA 1:2000

BASE CARTOGRÁFICA Sistema Cartográfico - SICAR / 1982
ORIGEM DA UTM 500 km W 39° 10 000 km S do Equador

FOLHA 151215

CONDER
SIM-SISTEMA DE INFORMAÇÃO METROPOLITANA
CTM-CADASTRO TÉCNICO METROPOLITANO

SECRETARIA DO PLANEJAMENTO, CIÊNCIA E TECNOLOGIA
COMPANHIA DE DESENVOLVIMENTO DA REGIÃO METROPOLITANA DE SALVADOR
GERÊNCIA DE INFORMAÇÃO-COORDENAÇÃO DO SISTEMA CARTOGRÁFICO
PREFEITURA MUNICIPAL DO SALVADOR
SECRETARIA DE FINANÇAS-COMISSÃO DE IMPLANTAÇÃO DA NUMERAÇÃO MÉTRICA LINEAR

FOLHA 151215

CONDER
SIM-SISTEMA DE INFORMAÇÃO METROPOLITANA
CTM-CADASTRO TÉCNICO METROPOLITANO

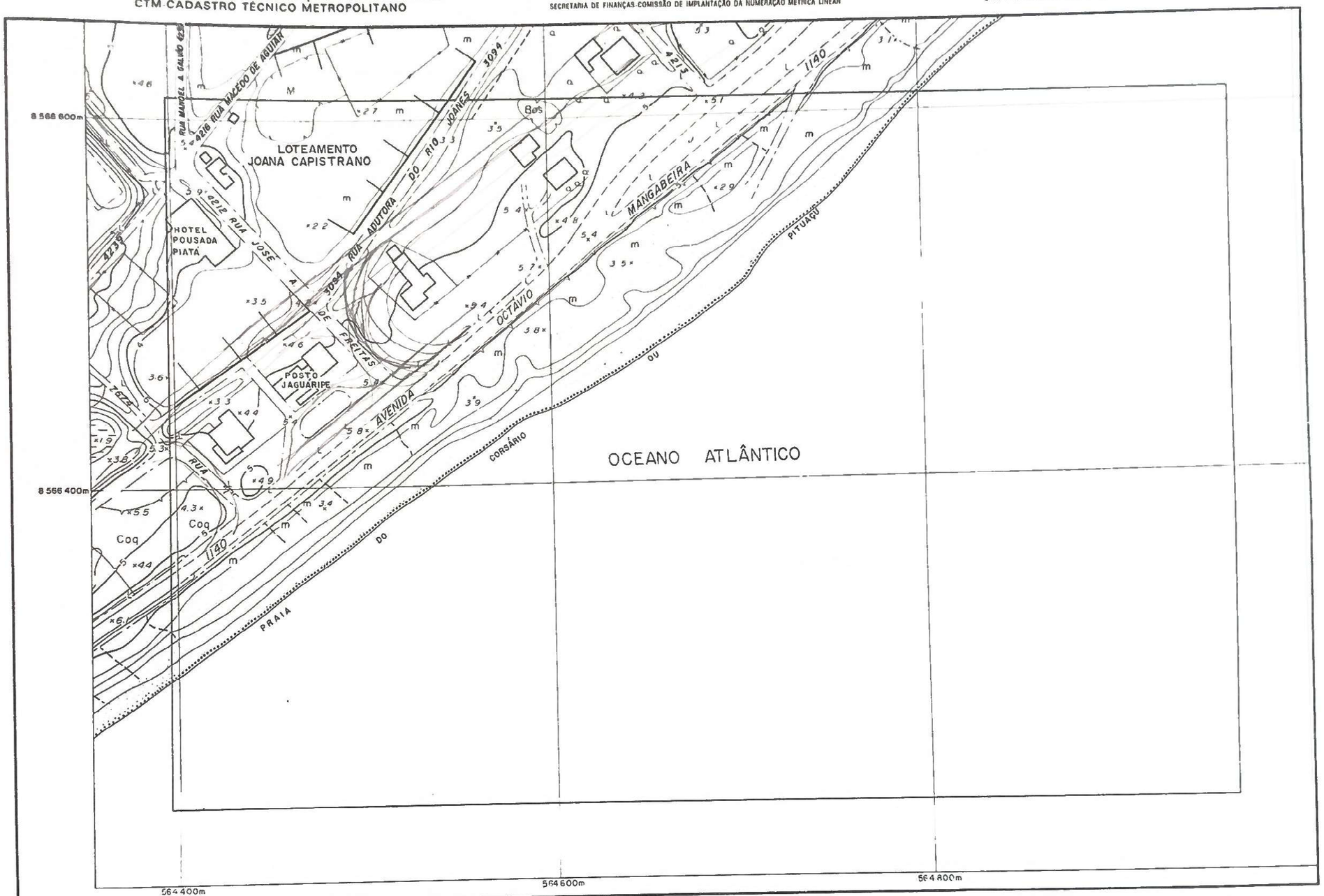

0m 20 40 60 80 100
ESCALA 1:2000

BASE CARTOGRÁFICA Sistema Cartográfico SICAR / 1982
ORIGEM DA UTM 500 km W 39°, 10 000 km S do Equador

ARTICULAÇÃO DA FOLHA		
151134	151213	151214
151136	151215	—
151162	—	—

SITUAÇÃO		
MUNICÍPIO/SUBDISTRITO	ZONA DE INFORMAÇÃO	
SALVADOR Itapuã	37	
FOLHA SICAR NÚMERO 151 210		

0m 20 40 60 80 100
ESCALA 1:2000

BASE CARTOGRAFICA Sistema Cartografico - SICAR / 1982
ORIGEM DA UTM 500 km W 39° 10 000 km S do Equador

FOLHA 151221

CONDER
SIM-SISTEMA DE INFORMAÇÃO METROPOLITANA
CTM-CADASTRO TÉCNICO METROPOLITANO

SECRETARIA DO PLANEJAMENTO, CIÊNCIA E TECNOLOGIA
COMPANHIA DE DESENVOLVIMENTO DA REGIÃO METROPOLITANA DE SALVADOR
GERÊNCIA DE INFORMAÇÃO-COORDENAÇÃO DO SISTEMA CARTOGRÁFICO
PREFEITURA MUNICIPAL DO SALVADOR
SECRETARIA DE FINANÇAS-COMISSÃO DE IMPLANTAÇÃO DA NUMERAÇÃO MÉTRICA LINEAR

FOLHA 151221

CONDER
SIM-SISTEMA DE INFORMAÇÃO METROPOLITANA
CTM-CADASTRO TÉCNICO METROPOLITANO

0m 20 40 60 80 100

ESCALA 1:2000

BASE CARTOGRÁFICA Sistema Cartográfico SICAR / 1982
ORIGEM DA UTM 500 km W 39°, 10 000 km S do Equador

ARTICULAÇÃO DA FOLHA		
142446	142455	142456
151212	151221	–
151214	–	–

SITUAÇÃO		
MUNICÍPIO/SUBDISTRITO	ZONA DE INFORMAÇÃO	
SALVADOR Itapuã	46	
FOLHA SICAR NÚMERO 151220		

0m 20 40 60 80 100

ESCALA 1:2000

BASE CARTOGRÁFICA Sistema Cartográfico - SICAR / 1982
ORIGEM DA UTM 500 km W 39°. 10 000 km S do Equador

FOLHA 151311

CONDER
SIM-SISTEMA DE INFORMAÇÃO METROPOLITANA
CTM CADASTRO TÉCNICO METROPOLITANO

SECRETARIA DO PLANEJAMENTO, CIÊNCIA E TECNOLOGIA
COMPANHIA DE DESENVOLVIMENTO DA REGIÃO METROPOLITANA DE SALVADOR
GERÊNCIA DE INFORMAÇÃO-COORDENAÇÃO DO SISTEMA CARTOGRÁFICO
PREFEITURA MUNICIPAL DO SALVADOR
SECRETARIA DE FINANÇAS-COMISSÃO DE IMPLANTAÇÃO DA NUMERAÇÃO MÉTRICA LINEAR

FOLHA 151311

CONDER
SIM-SISTEMA DE INFORMAÇÃO METROPOLITANA
CTM-CADASTRO TÉCNICO METROPOLITANO

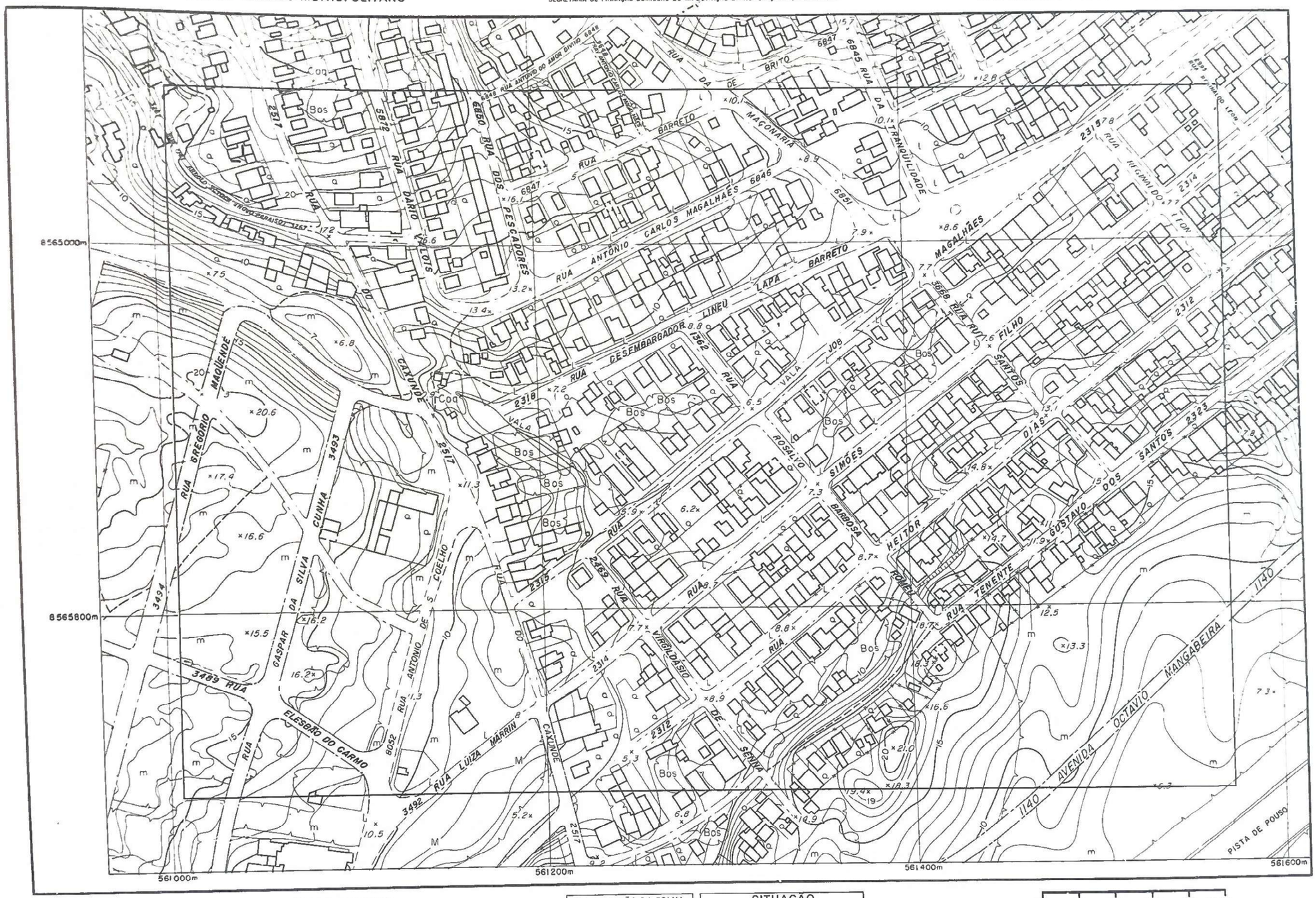

0m 20 40 60 80 100

ESCALA 1:2000

BASE CARTOGRÁFICA Sistema Cartográfico SICAR / 1982
ORIGEM DA UTM 500 km W 39°, 10 000 km S do Equador

ARTICULAÇÃO DA FOLHA		
150266	151145	151146
150432	151311	151312
150434	151313	151314

SITUAÇÃO		
MUNICÍPIO/SUBDISTRITO	ZONA DE INFORMAÇÃO	
SALVADOR Amaralina	31	22
FOLHA SICAR NÚMERO 151310		

0m 20 40 60 80 100

ESCALA 1:2000

BASE CARTOGRÁFICA Sistema Cartografico - SICAR / 1982
ORIGEM DA UTM 500 km W 39°, 10 000 km S do Equador

FOLHA 151 312

CONDER
SIM-SISTEMA DE INFORMAÇÃO METROPOLITANA
CTM-CADASTRO TÉCNICO METROPOLITANO

SECRETARIA DO PLANEJAMENTO, CIÊNCIA E TECNOLOGIA
COMPANHIA DE DESENVOLVIMENTO DA REGIÃO METROPOLITANA DE SALVADOR
GERÊNCIA DE INFORMAÇÃO-COORDENAÇÃO DO SISTEMA CARTOGRÁFICO
PREFEITURA MUNICIPAL DO SALVADOR
SECRETARIA DE FINANÇAS-COMISSÃO DE IMPLANTAÇÃO DA NUMERAÇÃO MÉTRICA LINEAR

FOLHA 151 312

CONDER
SIM-SISTEMA DE INFORMAÇÃO METROPOLITANA
CTM-CADASTRO TÉCNICO METROPOLITANO

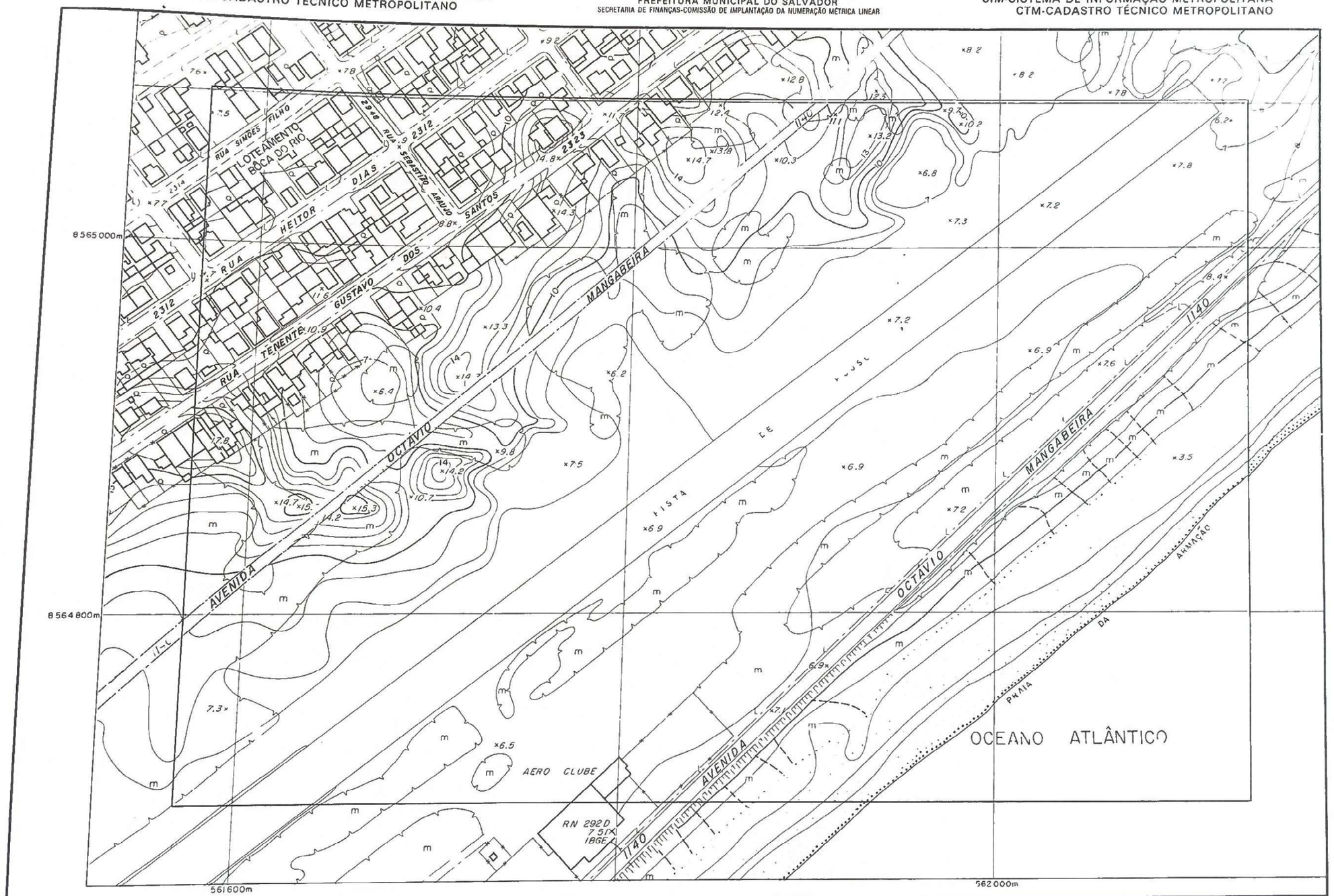

0m 20 40 60 80 100

ESCALA 1:2000

BASE CARTOGRAFICA Sistema Cartográfico SICAR / 1982
ORIGEM DA UTM 500 km W 39°. 10 000 km S do Equador

ARTICULAÇÃO DA FOLHA		
151145	151146	151155
151311	151312	151321
151313	151314	—

SITUAÇÃO		
MUNICÍPIO/SUBDISTRITO	ZONA DE INFORMAÇÃO	
SALVADOR Amaralina	21	
FOLHA SICAR NÚMERO 151310		

0m 20 40 60 80 100

ESCALA 1:2000

BASE CARTOGRAFICA Sistema Cartográfico - SICAR / 1982
ORIGEM DA UTM 500 km W 39° 10 000 km S do Equador

FOLHA 151313

CONDER
SIM-SISTEMA DE INFORMAÇÃO METROPOLITANA
CTM-CADASTRO TÉCNICO METROPOLITANO

SECRETARIA DO PLANEJAMENTO, CIÊNCIA E TECNOLOGIA
COMPANHIA DE DESENVOLVIMENTO DA REGIÃO METROPOLITANA DE SALVADOR
GERÊNCIA DE INFORMAÇÃO, COORDENAÇÃO DO SISTEMA CARTOGRÁFICO
PREFEITURA MUNICIPAL DO SALVADOR
SECRETARIA DE FINANÇAS-COMISSÃO DE IMPLANTAÇÃO DA NUMERAÇÃO MÉTRICA LINEAR

FOLHA 151313

CONDER
SIM-SISTEMA DE INFORMAÇÃO METROPOLITANA
CTM-CADASTRO TÉCNICO METROPOLITANO

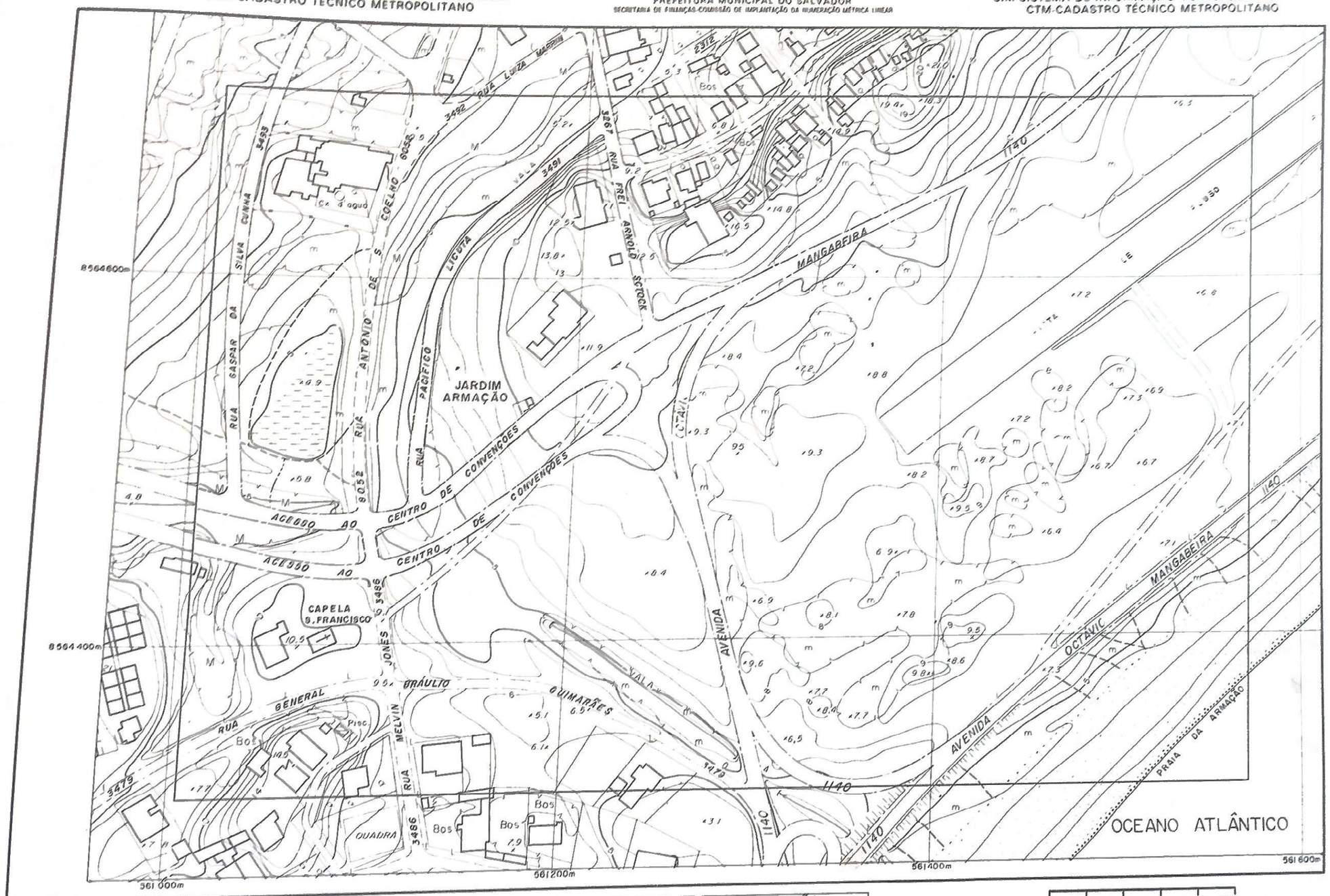

0m 20 40 60 80 100
ESCALA 1:2000

BASE CARTOGRÁFICA Sistema Cartográfico SICAR / 1982
ORIGEM DA UTM 500 km W 39° 10 000 km S do Equador

ARTICULAÇÃO DA FOLHA		
150432	151311	151312
150434	151313	151314
150436	151315	—

SITUAÇÃO		
MUNICÍPIO/SUBDISTRITO	ZONA DE INFORMAÇÃO	
SALVADOR Amaralina	22	31
FOLHA SICAR NÚMERO 151310		

0m 20 40 60 80 100
ESCALA 1:2000

BASE CARTOGRÁFICA Sistema Cartográfico - SICAR / 1982
ORIGEM DA UTM 500 km W 39° 10.000 km S do Equador

FOLHA 151314

CONDER
SIM-SISTEMA DE INFORMAÇÃO METROPOLITANA
CTM-CADASTRO TÉCNICO METROPOLITANO

SECRETARIA DO PLANEJAMENTO, CIÊNCIA E TECNOLOGIA
COMPANHIA DE DESENVOLVIMENTO DA REGIÃO METROPOLITANA DE SALVADOR
GERÊNCIA DE INFORMAÇÃO-COORDENAÇÃO DO SISTEMA CARTOGRÁFICO
PREFEITURA MUNICIPAL DO SALVADOR
SECRETARIA DE FINANÇAS-COMISSÃO DE IMPLANTAÇÃO DA NUMERAÇÃO MÉTRICA LINEAR

FOLHA 151314

CONDER
SIM-SISTEMA DE INFORMAÇÃO METROPOLITANA
CTM-CADASTRO TÉCNICO METROPOLITANO

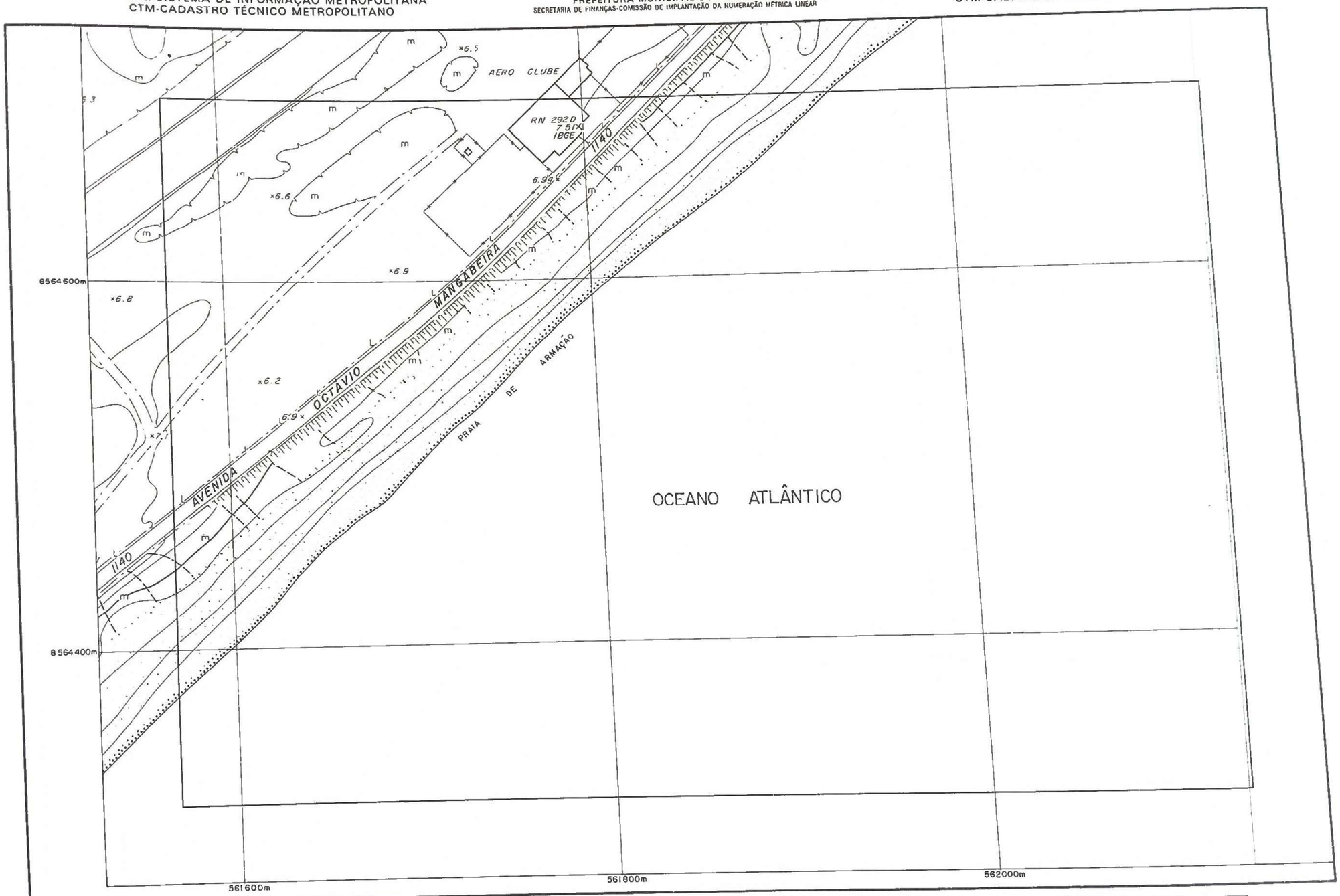

0m 20 40 60 80 100

ESCALA 1:2000

BASE CARTOGRÁFICA Sistema Cartográfico SICAR / 1982
ORIGEM DA UTM 500 km W 39°, 10 000 km S do Equador

ARTICULAÇÃO DA FOLHA		
151311	151312	151321
151313	151314	—
151315	—	—

SITUAÇÃO		
MUNICÍPIO/SUBDISTRITO	ZONA DE INFORMAÇÃO	
SALVADOR Amaralina	31	
FOLHA SICAR NÚMERO 151310		

0m 20 40 60 80 100

ESCALA 1:2000

BASE CARTOGRÁFICA Sistema Cartográfico - SICAR / 1982
ORIGEM DA UTM 500 km W 39°, 10 000 km S do Equador

FOLHA 151315

CONDER
SIM-SISTEMA DE INFORMAÇÃO METROPOLITANA
CTM-CADASTRO TÉCNICO METROPOLITANO

SECRETARIA DO PLANEJAMENTO, CIÊNCIA E TECNOLOGIA
COMPANHIA DE DESENVOLVIMENTO DA REGIÃO METROPOLITANA DE SALVADOR
GERÊNCIA DE INFORMAÇÃO-COORDENAÇÃO DO SISTEMA CARTOGRÁFICO
PREFEITURA MUNICIPAL DO SALVADOR
SECRETARIA DE FINANÇAS-COMISSÃO DE IMPLANTAÇÃO DA NUMERAÇÃO MÉTRICA LINEAR

FOLHA 151315

CONDER
SIM-SISTEMA DE INFORMAÇÃO METROPOLITANA
CTM-CADASTRO TÉCNICO METROPOLITANO

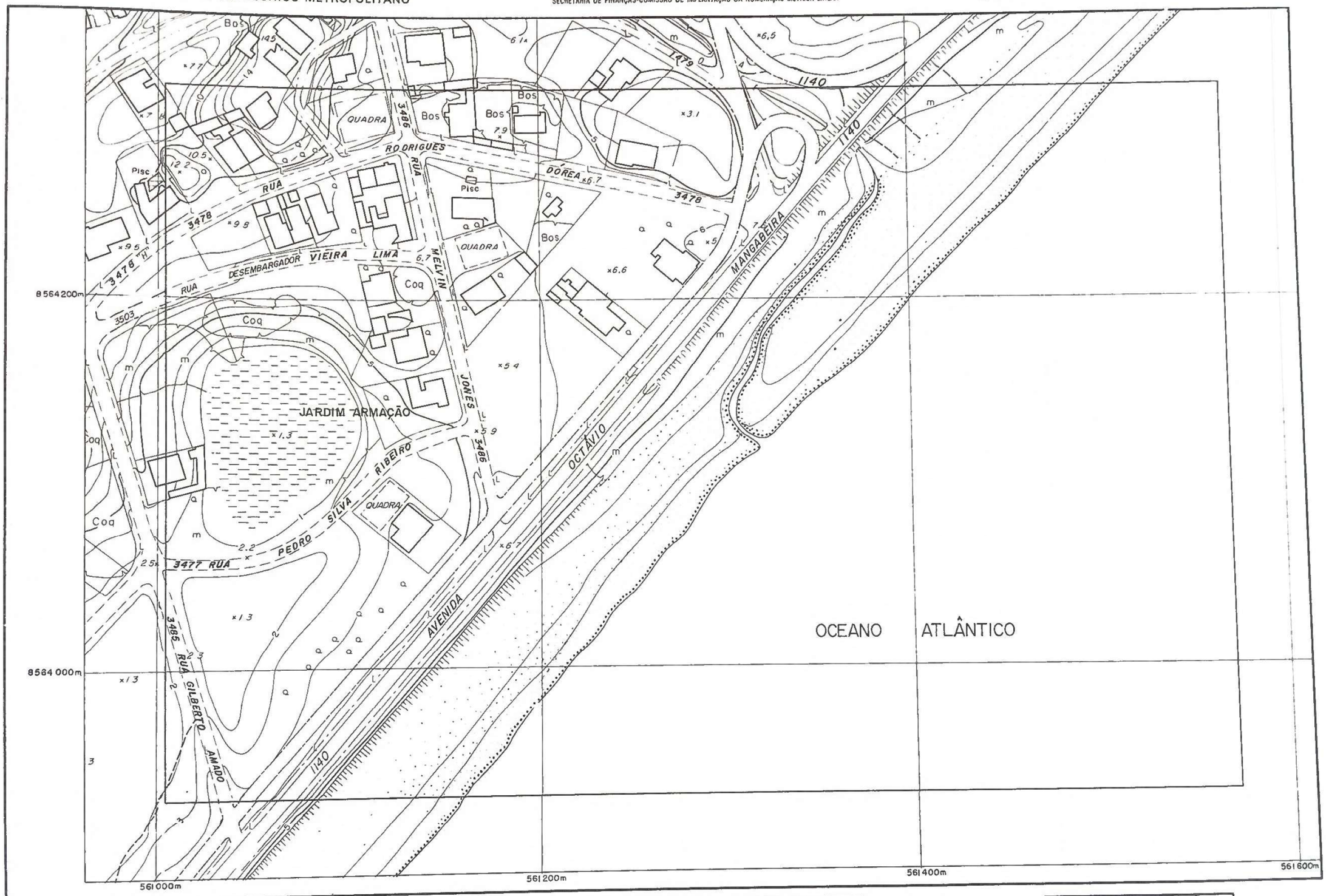

0m 20 40 60 80 100
ESCALA 1:2000

BASE CARTOGRÁFICA Sistema Cartográfico SICAR / 1982
ORIGEM DA UTM 500 km W 39°. 10 000 km S do Equador

ARTICULAÇÃO DA FOLHA		
150434	151313	151314
150436	151315	—
150462	151341	—

SITUAÇÃO		
MUNICÍPIO/SUBDISTRITO	ZONA DE INFORMAÇÃO	
SALVADOR Amaralina	22	31
FOLHA SICAR NÚMERO 151310		

0m 20 40 60 80 100
ESCALA 1:2000

BASE CARTOGRÁFICA Sistema Cartográfico - SICAR / 1982
ORIGEM DA UTM 500 km W 39°. 10 000 km S do Equador

FOLHA 151321

CONDER
SIM-SISTEMA DE INFORMAÇÃO METROPOLITANA
CTM-CADASTRO TÉCNICO METROPOLITANO

SECRETARIA DO PLANEJAMENTO, CIÊNCIA E TECNOLOGIA
COMPANHIA DE DESENVOLVIMENTO DA REGIÃO METROPOLITANA DE SALVADOR
GERÊNCIA DE INFORMAÇÃO-COORDENAÇÃO DO SISTEMA CARTOGRÁFICO
PREFEITURA MUNICIPAL DO SALVADOR
SECRETARIA DE FINANÇAS-COMISSÃO DE IMPLANTAÇÃO DA NUMERAÇÃO MÉTRICA LINEAR

FOLHA 151321

CONDER
SIM-SISTEMA DE INFORMAÇÃO METROPOLITANA
CTM-CADASTRO TÉCNICO METROPOLITANO

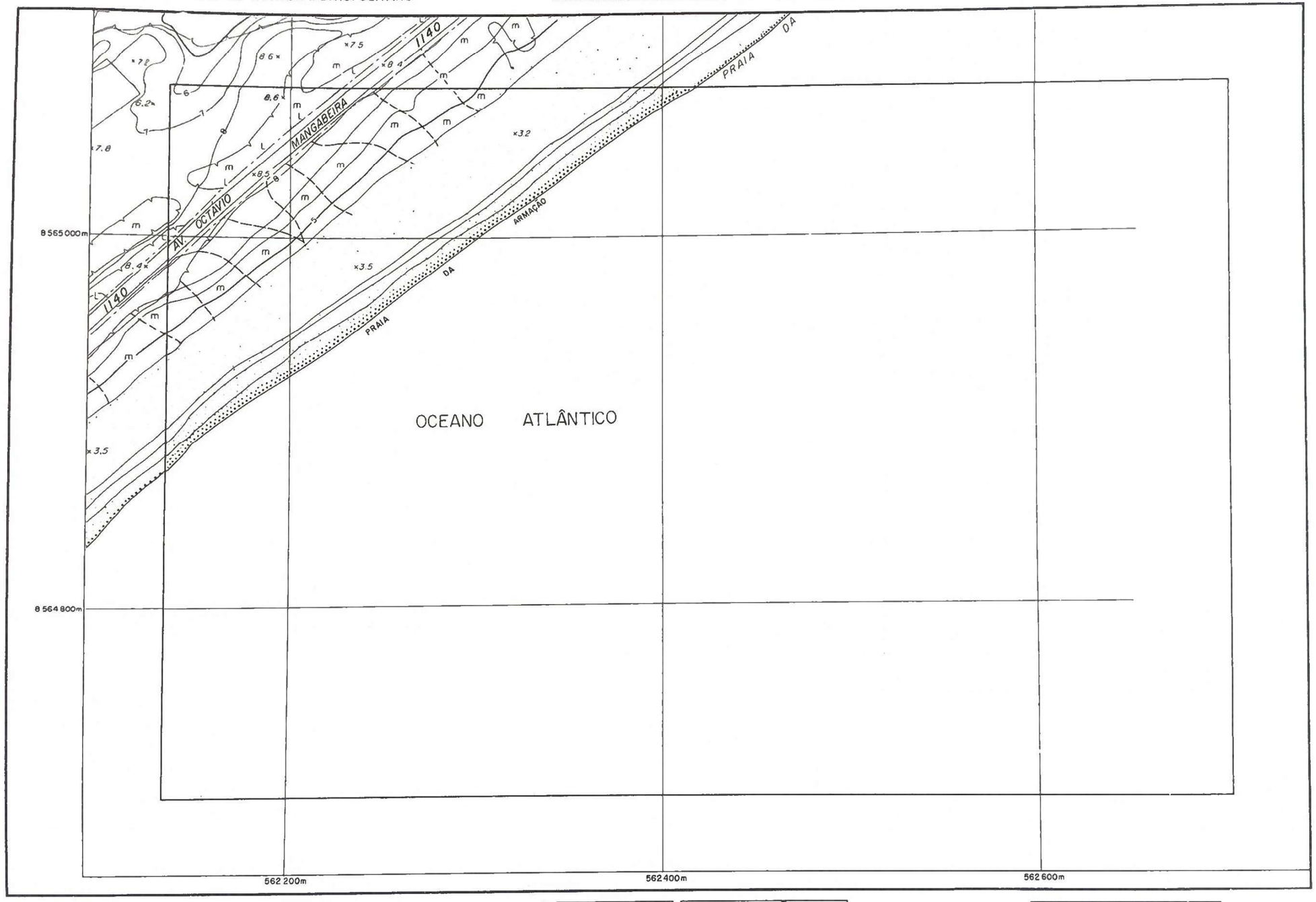

0m 20 40 60 80 100

ESCALA 1:2000

BASE CARTOGRÁFICA Sistema Cartográfico SICAR / 1982
ORIGEM DA UTM 500 km W 39°. 10 000 km S do Equador

ARTICULAÇÃO DA FOLHA		
151146	151155	151156
151312	151321	—
151314	—	—

SITUAÇÃO		
MUNICÍPIO/SUBDISTRITO	ZONA DE INFORMAÇÃO	
SALVADOR AMARALINA	31	
FOLHA SICAR NÚMERO: 151 320		

0m 20 40 60 80 100

ESCALA 1:2000

BASE CARTOGRÁFICA Sistema Cartográfico - SICAR / 1982
ORIGEM DA UTM 500 km W 39°. 10 000 km S do Equador

FOLHA 151 341

CONDER
SIM-SISTEMA DE INFORMAÇÃO METROPOLITANA
CTM-CADASTRO TÉCNICO METROPOLITANO

SECRETARIA DO PLANEJAMENTO, CIÊNCIA E TECNOLOGIA
COMPANHIA DE DESENVOLVIMENTO DA REGIÃO METROPOLITANA DE SALVADOR
GERÊNCIA DE INFORMAÇÃO-COORDENAÇÃO DO SISTEMA CARTOGRÁFICO
PREFEITURA MUNICIPAL DO SALVADOR
SECRETARIA DE FINANÇAS-COMISSÃO DE IMPLANTAÇÃO DA NUMERAÇÃO MÉTRICA LINEAR

FOLHA 151 341

CONDER
SIM-SISTEMA DE INFORMAÇÃO METROPOLITANA
CTM-CADASTRO TÉCNICO METROPOLITANO

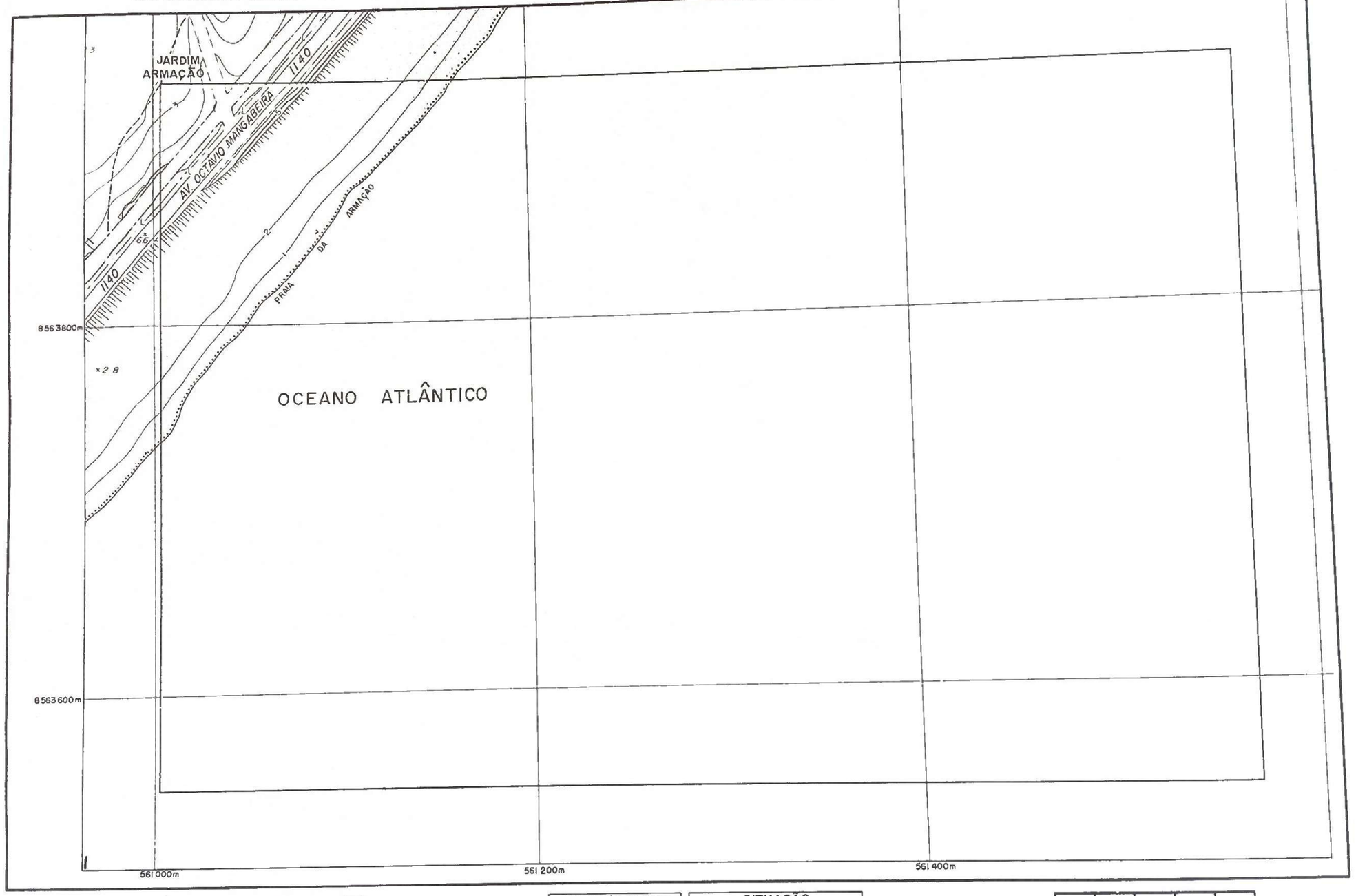

0m 20 40 60 80 100
ESCALA 1:2000

BASE CARTOGRÁFICA Sistema Cartográfico SICAR / 1982
ORIGEM DA UTM 500 km W 39°, 10 000 km S do Equador

ARTICULAÇÃO DA FOLHA		
150436	151315	—
150462	151341	—
150464	—	—

SITUAÇÃO		
MUNICÍPIO/SUBDISTRITO	ZONA DE INFORMAÇÃO	
SALVADOR AMARALINA	22	
FOLHA SICAR NÚMERO 151 340		

0m 20 40 60 80 100
ESCALA 1:2000

BASE CARTOGRÁFICA Sistema Cartográfico SICAR / 1982
ORIGEM DA UTM 500 km W 39°, 10 000 km S do Equador