ATLAS

MUNICÍPIO DO SALVADOR
Escala 1:2000
1984

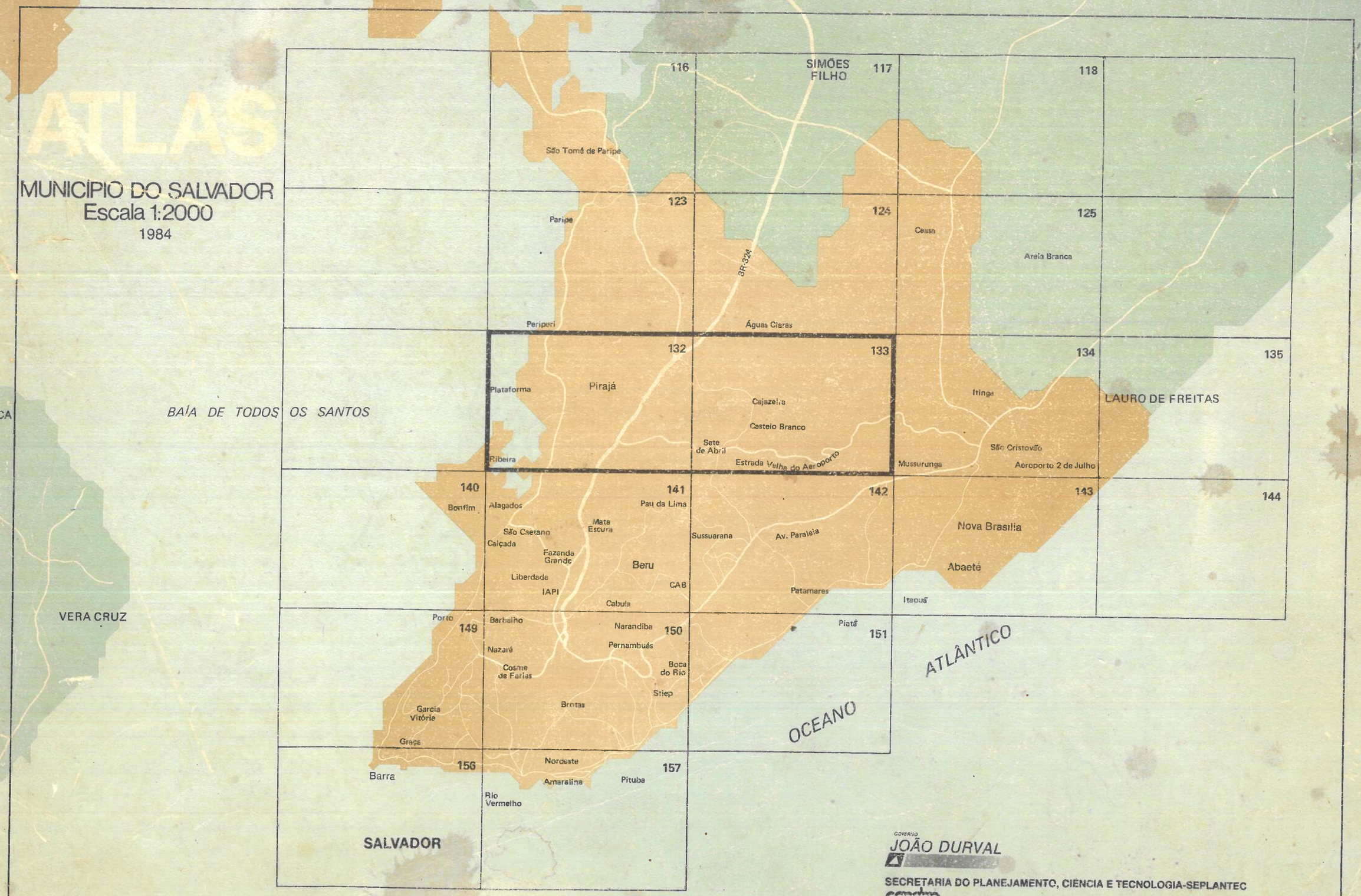

COVERNO
JOÃO DURVAL

SECRETARIA DO PLANEJAMENTO, CIÊNCIA E TECNOLOGIA-SEPLANTEC
COMPANHIA DE DESENVOLVIMENTO DA REGIÃO METROPOLITANA DE SALVADOR
PREFEITURA MUNICIPAL DO SALVADOR

ATLAS

MUNICÍPIO DO SALVADOR

Escala 1:2000

1984

GOVERNO
JOÃO DURVAL

SECRETARIA DO PLANEJAMENTO, CIÊNCIA E TECNOLOGIA-SEPLANTEC

COMPANHIA DE DESENVOLVIMENTO DA REGIÃO METROPOLITANA DE SALVADOR

PREFEITURA MUNICIPAL DO SALVADOR

GOVERNO DO ESTADO DA BAHIA
JOÃO DURVAL CARNEIRO

SECRETARIA DO PLANEJAMENTO, CIÊNCIA E TECNOLOGIA
WALDECK VIEIRA ORNELAS

CIA. DE DESENVOLVIMENTO DA REGIÃO METROPOLITANA DE SALVADOR
VLADIMIR ABDALA NUNES

DIRETORIA DE PLANEJAMENTO METROPOLITANO
JOSÉ PIRAJÁ PINHEIRO FILHO

PREFEITURA MUNICIPAL DO SALVADOR
MANOEL FIGUEIREDO CASTRO

SECRETARIA DE FINANÇAS
LUIZ CARLOS SILVA DE AZEVEDO

COMISSÃO DE IMPLANTAÇÃO DA NUMERAÇÃO MÉTRICA LINEAR
CYDELMO CLYDES TEIXEIRA CAVALCANTE

ELABORAÇÃO:

GRUPO DE TRABALHO — SISTEMA CARTOGRÁFICO
MARIA DA CONCEIÇÃO DE OLIVEIRA CUNHA

COORDENAÇÃO GERAL:
WOLFGANG FRIEDRICH REIBER

COORDENAÇÃO TÉCNICA:
CYDELMO CLYDES TEIXEIRA CAVALVANTE

EQUIPE TÉCNICA:

ANA VIRGÍNIA DA HORA SUASSUNA (CONDER)
ANTONIO CARLOS SILVA SOUZA (PMS)
ANTONIO CONCEIÇÃO DE SENA (PMS)
ANTONIO RENATO CUNHA DE JESUS (PMS)
ELIZABETH ALMEIDA SOUZA (PMS)
EVILÁSIO NOVAIS SILVA (PMS)
MARIA HELENA DE SOUZA (PMS)
MARIA MADALENA RIBEIRO DE ARAÚJO (PMS)
ROSÂNGELA AMORIM FREITAS MEYER (CONDER)

CONSULTOR TÉCNICO:
DOURACY SOARES

ACOMPANHAMENTO GRÁFICO:
LUIZ CARLOS PEREIRA DE VASCONCELOS (CONDER)

COLABORAÇÃO:
JESUS ANTÔNIO MOREIRA (CONDER)
JOSÉ COSME GOMES DOS SANTOS (CONDER)
MARIA RIBEIRO CARRILHO (PMS)

CAPA E PROGRAMAÇÃO VISUAL:
CYDELMO CLYDES TEIXEIRA CAVALCANTE

APRESENTAÇÃO

O ATLAS DO MUNICÍPIO DO SALVADOR, que ora se divulga, é resultado do esforço conjunto desenvolvido pela Companhia de Desenvolvimento da Região Metropolitana de Salvador — CONDER, entidade vinculada à SEPLANTEC — Secretaria do Planejamento, Ciência e Tecnologia, e pela Secretaria de Finanças da Prefeitura Municipal do Salvador, através da Comissão de Implantação de Numeração Métrica Linear.

A concepção deste ATLAS data de 1979, quando foi definida e estrutura funcional do Cadastro Técnico Metropolitano — CTM para o qual era indispensável um instrumento que permitisse a unificação dos endereçamentos dos diversos Cadastros Setoriais. A sua execução teve como base as informações do SICAR — Sistema Cartográfico da RMS e do CADLOG — Cadastro de Logradouros do Município do Salvador, que foram complementadas com um intenso trabalho de pesquisa, atualização e reambulação.

O ATLAS apresenta, numa base cartográfica de 1:2.000, o universo de logradouros de Salvador, com denominação e código oficial e constitui não só um segmento básico do CTM, mas permite também aos vários agentes do planejamento e da administração urbana um controle mais efetivo de sua atuação.

VLADIMIR ABDALA NUNES
Diretor-Presidente

INTRODUÇÃO

O ATLAS DO MUNICÍPIO DO SALVADOR, é apresentado em 08 volumes de plantas, complementado por dois volumes do Catálogo de Logradouros e se caracteriza como um instrumento cadastral, para uso de entidades públicas e de empresas interessadas em posicionar e referenciar, com coerência; um. fato de seu interesse. Sua importância maior reside em ter sido superada a dificuldade de levantar tais informações numa cidade de traçado caótico e cuja ocupação se dá basicamente de forma espontânea.

O ATLAS pretende, pois, atender aos interesses básicos tanto nas áreas fiscais de cobrança de tributos e endereçamento, como também às demandas do planejamento urbano e setorial. Ele atende, assim, ao sistema de cobrança do IPTU e ISS da Prefeitura do Salvador, bem como ao controle do seu patrimônio imobiliário e de obras novas em face de legislação específica, além de permitir exercer um controle mais rigoroso sobre o território.

Em relação aos interesses dos diversos concessionários de serviços públicos (COELBA, EMBASA, TELEBAHIA, LIMPURB, CORREIOS etc), o ATLAS permite uma geolocalização, tanto para endereçamento e cobrança como para apoio às necessidades de planejamento e às soluções técnicas. Destaca-se, ainda, a importância do ATLAS para os Sistemas de Informações Setoriais, como o próprio SIM — Sistema de Informações Metropolitanas, visto que a partir de programas específicos do Catálogo de Logradouros — CATALOG pode-se obter saída com mais variados ordenamentos em diferentes módulos espaciais (logradouro, zona de informação etc.), sendo até mesmo possível a unificação do serviço de emissão e distribuição dos recibos do IPTU, água, energia, telefone, etc.

A Base Cartográfica do ATLAS é a do Sistema Cartográfico da RMS-SICAR e suas folhas em escala de 1:2.000 são procedentes de vôos realizados em 1976, na área urbana de Salvador, e em 1980, na suas áreas periféricas. A atualização destas folhas ao nível dos logradouros foi processada mecanicamente a partir de fotos do vôo de 1980 em escala de 1:2.000, de plantas de loteamentos, reambulação e projetos urbanos.

Para programação das folhas do ATLAS DO MUNICÍPIO DO SALVADOR, tomou-se o espaço coberto pelo mural (todo o distrito sede do Salvador), a escala de 1:25.000 e, sobre ele, articuladas as folhas de 1:10.000. Os espaços correspondentes a 1:10.000 foram subdivididos em duas faixas por três colunas, isto é, dividiu-se o espaço de 1:10.000 em seis quadrículas de 1'15'' x 1'15'' cada. As faixas de 1'15'' foram identificadas do Sul para o Norte por A, B, C,... L e M, esta última no limite Norte e as colunas, a partir da primeira à esquerda, também com 1'15'', por 1, 2, 3, ... 11 e 12, esta no limite Este do município. Cada sexto de uma folha (1:10.000) passou a constituir-se em uma quadrícula de referenciação tipo carta turística, por exemplo, Bx2.

As quadrículas (1'15'' x 1'15'') foram subdivididas em quatro partes, cada uma com 37.5'' x 37.5''. As faixas de 37.5'' foram identificadas do Sul para o Norte por A1, A2, B1, B2, C1, C2, ... L1, L2, e M1, M2. E as colunas de Oeste para Este também com 37.5'' por 11, 12, 21, 22, 31, 32, ... 111, 112 e 121. Cada quadrícula de 37.5'' x 37.5'' define o espaço de folhas sistemáticas em 1:2.000.

As quadrículas, por exemplo. B1 x 12, com espaço útil da carta em 1: 2.000, para definição da folha do ATLAS, foi dividida em seis partes, isto é, 3 faixas e duas colunas. Assim, tem-se, por exemplo, as folhas do ATLAS de números 149.441, 149.442, ... 149.446, referenciadas à folha básica 149.440, correspondente a quadrícula B1 x 12 do mural em 1:10.000 e seus elementos estão contidos a quadrícula B x 1 do mural em 1:25.000.

A folha do ATLAS. definido o seu espaço útil (um sexto da folha básica em 1:2.000) de 283 mm x 192 mm, foi programada para conter uma sobreposição lateral de 20 mm, ficando o campo cartográfico com 323 mm x 232 mm. Este campo foi enquadrado no formato A3 da ABNT (420mm x 297 mm).

A identificação dos nomes dos logradouros exigiu a investigação de documentos legais, outros históricos e mesmo levantamentos de campo para apurar os nomes oficiosos, isto é, aqueles já popularizados mas não formalizados. Em muitos casos, principalmente nas áreas novas com loteamentos recentes, na falta de uma denominação oficial ou oficiosa, adotou-se as denominações dadas pelas empresas loteadoras ou construtoras, o que pode ser visualizado na área de Mussurunga (folhas 143.111 a 116), aparecendo, daí, rua L. M. caminhos, dentre outros nomes.

A Secretaria de Finanças, como elemento operacional da Prefeitura Municipal do Salvador, já possuía um arquivo eletrônico com a massa dos logradouros identificados, processando-se uma atualização e um enriquecimento do que já estava arquivado e relacionamento da denominação (o nome do logradouro) ao código numérico. A numeração (código) foi sequêncial e aleatória sobre o espaço. Observou-se que qualquer sistematização do código, embora possível, acabaria por criar um número com oito ou mais dígitos ou exigiria um alfa numérico que resultaria pouco funcional.

A partir de uma listagem do arquivo eletrônico do Catálogo de Logradouros — CATALOG, os logradouros foram numerados sem considerar as possíveis incoerências de posicionamento dos códigos sobre o espaço (consultar as folhas 149.424 ou 132.312). No processar, logradouros novos ou não incluídos anteriormente no arquivo recebiam números em função da sequência normal, cuja relação, esta sim, foi mantida sob absoluto controle e mesmo assim, incluiu-se ao programa de computador um teste para saber se um número aparecia duas ou mais vezes.

Os logradouros foram relacionados não só com os códigos mas igualmente com os subdistritos do distrito sede do município do Salvador, com as zonas de informação, que são unidades espaciais de planejamento da CONDER compatibilizada com as unidades censitárias da FIBGE e com as folhas básicas do SICAR (completa, 37,5'' x 37,5''), escala de 1:2.000. Assim ao se tomar sobre o CADLOG um nome, o usuário encontra: o número da folha do ATLAS (um sexto da folha em 1:2.000 completa; o subdistrito em que se localiza; a zona de informação à qual se encontra e a folha básica em 1:2.000 que o contém.

O ATLAS compõe-se basicamente, de dois elementos: o CADLOG — Cadastro de Logradouros e o CATALOG — Catálogo de Logradouros.

O CADLOG tem oito (8) volumes, num total de 1.385 folhas cartográficas em escala de 1:2.000, onde figuram os logradouros com seus nomes oficiais e oficiosos e respectivos códigos.

O CATALOG, em dois volumes, acompanha e complementa o referido documento. No primeiro volume consta a relação numérica, tipo dos logradouros e nomes alternativos. O segundo, mais completo, além da relação alfabética, nomes alternativos, tipo de logradouro e código, especifica limites, subdistritos folha do ATLAS e zona de informação (ZI) para cada logradouro.

Cumpre observar que este trabalho resulta de um processo metodológico adaptado aos insumos técnicos preexistentes, apoiado também em pesquisa aprofundada e em reambulação. Não constitui um produto acabado, tanto no sentido de sua metodologia, como também em relação ao processo de atualização constante e sistemático que este documento deve sofrer a partir das rotinas do próprio CTM dos novos levantamentos aerofotogramétricos etc. Só assim, o ATLAS cumprirá sua função e garantirá sua operacionalidade para os sistemas de administração e planejamento urbano e metropolitano.

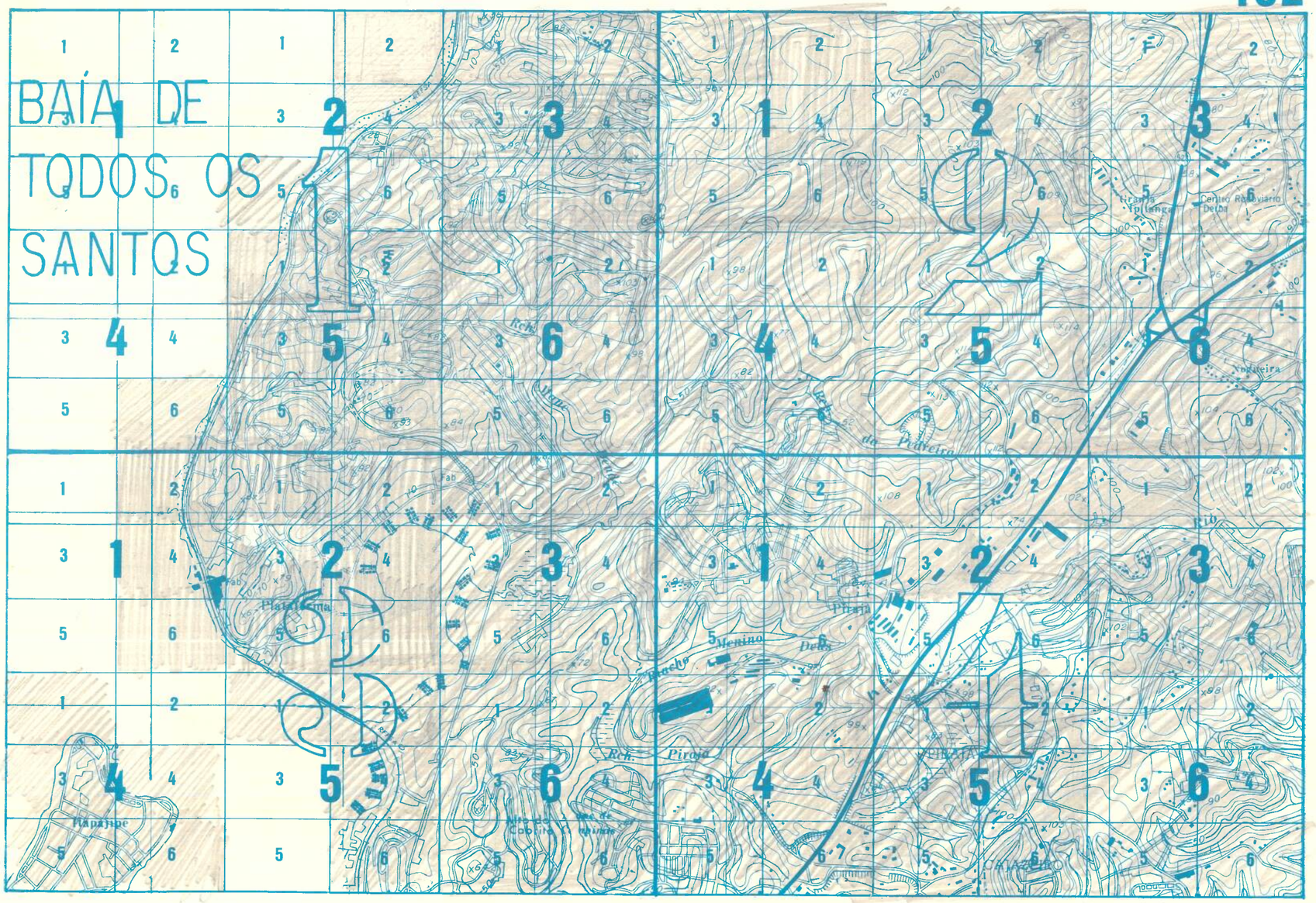
BAÍA DE
TODOS OS
SANTOS
Rch. Jiquiriçá
Rch. da Pitueira
Rio
Pitaia
Menino Deus
Rch. Piraja
Centro Ferroviário Deus
Tiranga
Pitanga
Cajazeiro
Cabula
Pitanga
Pitanga
Pitanga

FOLHA 132 122

CONDER
SIM-SISTEMA DE INFORMAÇÃO METROPOLITANA
CTM-CADASTRO TÉCNICO METROPOLITANO

SECRETARIA DO PLANEJAMENTO, CIÊNCIA E TECNOLOGIA
COMPANHIA DE DESENVOLVIMENTO DA REGIÃO METROPOLITANA DE SALVADOR
GERÊNCIA DE INFORMAÇÃO-COORDENAÇÃO DO SISTEMA CARTOGRÁFICO
PREFEITURA MUNICIPAL DO SALVADOR
SECRETARIA DE FINANÇAS-COMISSÃO DE IMPLANTAÇÃO DA NUMERAÇÃO MÉTRICA LINEAR

FOLHA 132 122

CONDER
SIM-SISTEMA DE INFORMAÇÃO METROPOLITANA
CTM-CADASTRO TÉCNICO METROPOLITANO

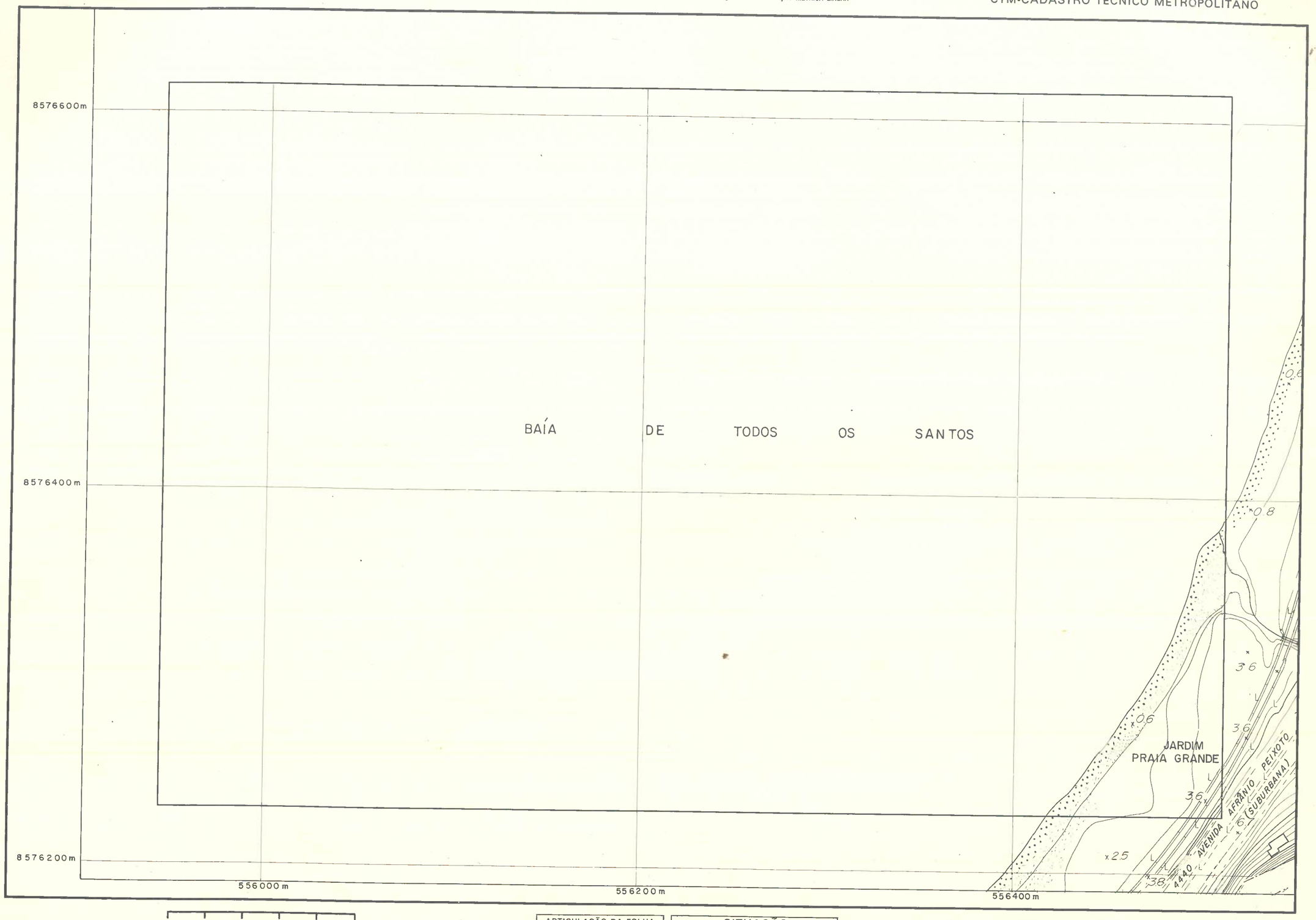

0m 20 40 60 80 100

ESCALA 1:2000

BASE CARTOGRÁFICA: Sistema Cartográfico SICAR / 1982
ORIGEM DA UTM: 500 km W 39°; 10.000 km S do Equador

ARTICULAÇÃO DA FOLHA		
–	–	123365
–	132122	132131
–	132124	132133

SITUAÇÃO		
MUNICÍPIO/SUBDISTRITO	ZONA DE INFORMAÇÃO	
SALVADOR Periperi	66	
FOLHA SICAR NÚMERO: 132120		

0m 20 40 60 80 100

ESCALA 1:2000

BASE CARTOGRÁFICA: Sistema Cartográfico - SICAR / 1982
ORIGEM DA UTM: 500 km W 39°; 10.000 km S do Equador

FOLHA 132 124

CONDER
SIM-SISTEMA DE INFORMAÇÃO METROPOLITANA
CTM-CADASTRO TÉCNICO METROPOLITANO

SECRETARIA DO PLANEJAMENTO, CIÊNCIA E TECNOLOGIA
COMPANHIA DE DESENVOLVIMENTO DA REGIÃO METROPOLITANA DE SALVADOR
GERÊNCIA DE INFORMAÇÃO-COORDENAÇÃO DO SISTEMA CARTOGRÁFICO
PREFEITURA MUNICIPAL DO SALVADOR
SECRETARIA DE FINANÇAS-COMISSÃO DE IMPLANTAÇÃO DA NUMERAÇÃO MÉTRICA LINEAR

FOLHA 132 124

CONDER
SIM-SISTEMA DE INFORMAÇÃO METROPOLITANA
CTM-CADASTRO TÉCNICO METROPOLITANO

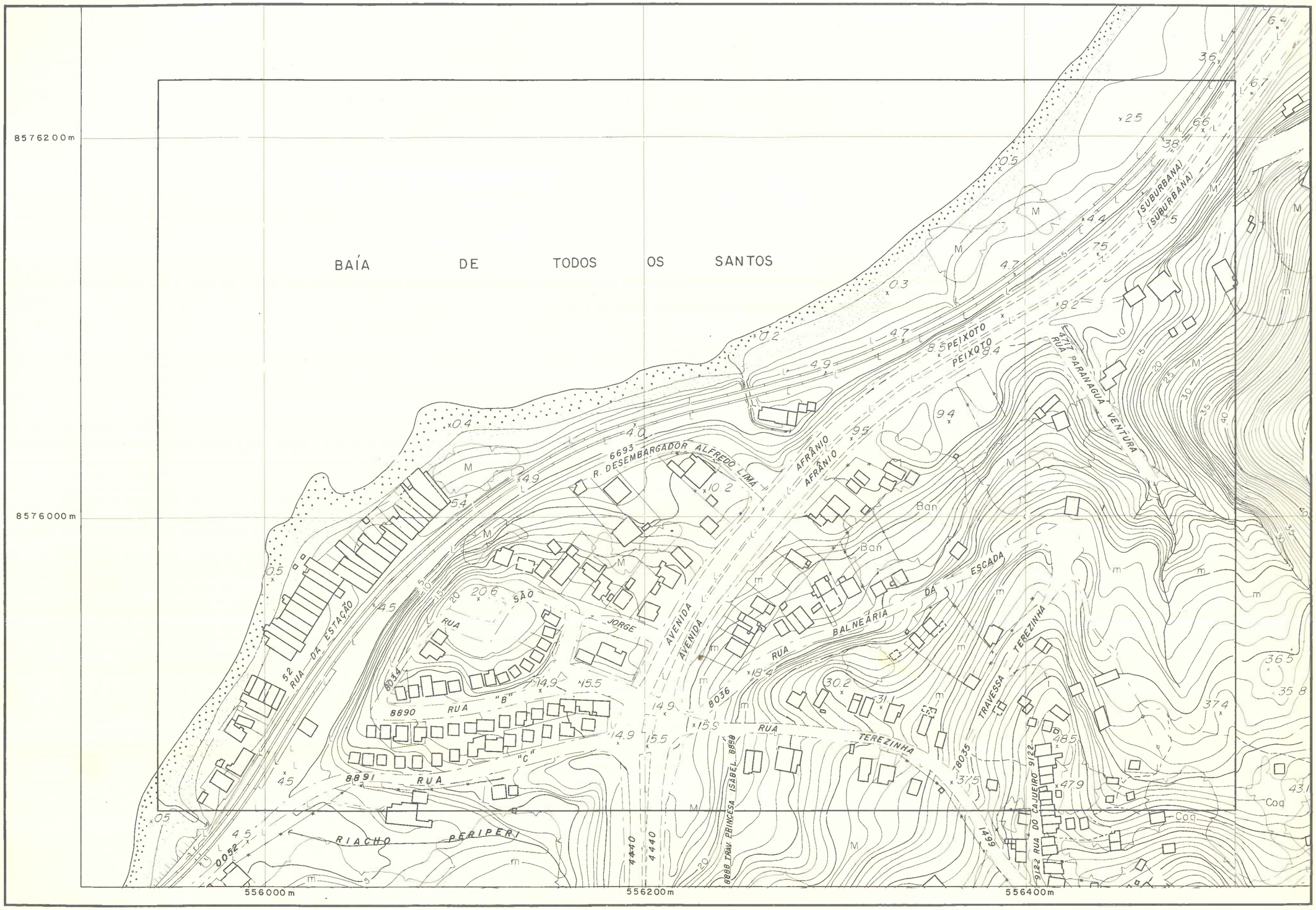

0m 20 40 60 80 100

ESCALA 1:2000

BASE CARTOGRÁFICA: Sistema Cartográfico SICAR / 1982
ORIGEM DA UTM: 500 km W 39°; 10.000 km S do Equador

ARTICULAÇÃO DA FOLHA		
–	132122	132131
–	132124	132133
132125	132126	132135

SITUAÇÃO		
MUNICÍPIO/SUBDISTRITO	ZONA DE INFORMAÇÃO	
SALVADOR		
* Periperi	62	66
FOLHA SICAR NÚMERO: 132120		

0m 20 40 60 80 100

ESCALA 1:2000

BASE CARTOGRÁFICA: Sistema Cartográfico - SICAR / 1982
ORIGEM DA UTM: 500 km W 39°; 10.000 km S do Equador

FOLHA 132 125

CONDER
SIM-SISTEMA DE INFORMAÇÃO METROPOLITANA
CTM-CADASTRO TÉCNICO METROPOLITANO

SECRETARIA DO PLANEJAMENTO, CIÊNCIA E TECNOLOGIA
COMPANHIA DE DESENVOLVIMENTO DA REGIÃO METROPOLITANA DE SALVADOR
GERÊNCIA DE INFORMAÇÃO-COORDENAÇÃO DO SISTEMA CARTOGRÁFICO
PREFEITURA MUNICIPAL DO SALVADOR
SECRETARIA DE FINANÇAS-COMISSÃO DE IMPLANTAÇÃO DA NUMERAÇÃO MÉTRICA LINEAR

FOLHA 132 125

CONDER
SIM-SISTEMA DE INFORMAÇÃO METROPOLITANA
CTM-CADASTRO TÉCNICO METROPOLITANO

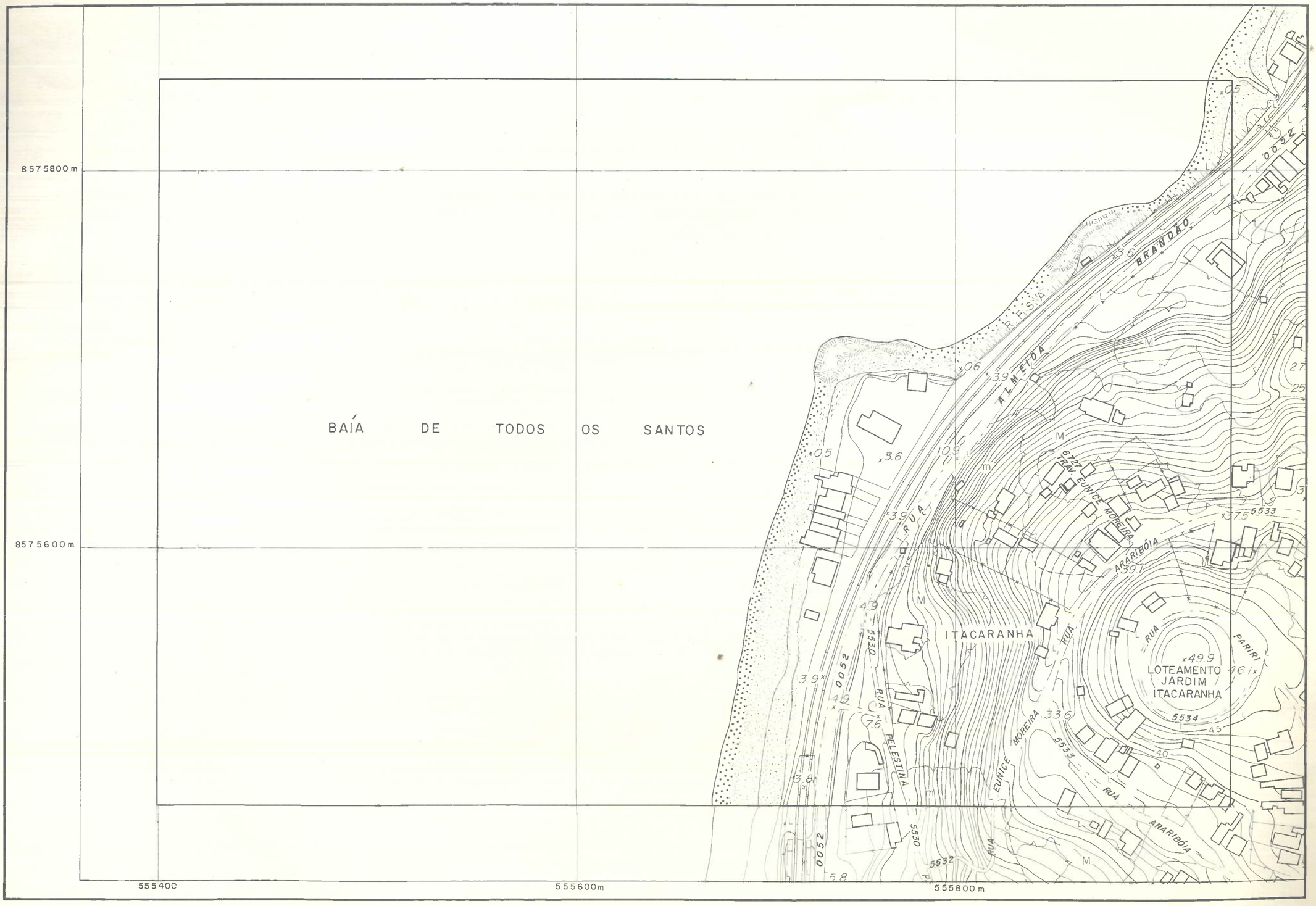

0m 20 40 60 80 100

ESCALA 1:2000

BASE CARTOGRÁFICA: Sistema Cartográfico SICAR / 1982
ORIGEM DA UTM: 500 km W 39° ; 10.000 km S do Equador

ARTICULAÇÃO DA FOLHA		
–	–	132124
–	132125	132126
–	132151	132152

SITUAÇÃO		
MUNICÍPIO/SUBDISTRITO	ZONA DE INFORMAÇÃO	
SALVADOR Plataforma	62	
FOLHA SICAR NÚMERO: 132120		

0m 20 40 60 80 100

ESCALA 1:2000

BASE CARTOGRÁFICA: Sistema Cartográfico - SICAR / 1982
ORIGEM DA UTM: 500 km W 39° 10.000 km S do Equador

FOLHA 132 126

CONDER
SIM-SISTEMA DE INFORMAÇÃO METROPOLITANA
CTM-CADASTRO TÉCNICO METROPOLITANO

SECRETARIA DO PLANEJAMENTO, CIÊNCIA E TECNOLOGIA
COMPANHIA DE DESENVOLVIMENTO DA REGIÃO METROPOLITANA DE SALVADOR
GERÊNCIA DE INFORMAÇÃO-COORDENAÇÃO DO SISTEMA CARTOGRÁFICO
PREFEITURA MUNICIPAL DO SALVADOR
SECRETARIA DE FINANÇAS-COMISSÃO DE IMPLANTAÇÃO DA NUMERAÇÃO MÉTRICA LINEAR

FOLHA 132 126

CONDER
SIM-SISTEMA DE INFORMAÇÃO METROPOLITANA
CTM-CADASTRO TÉCNICO METROPOLITANO

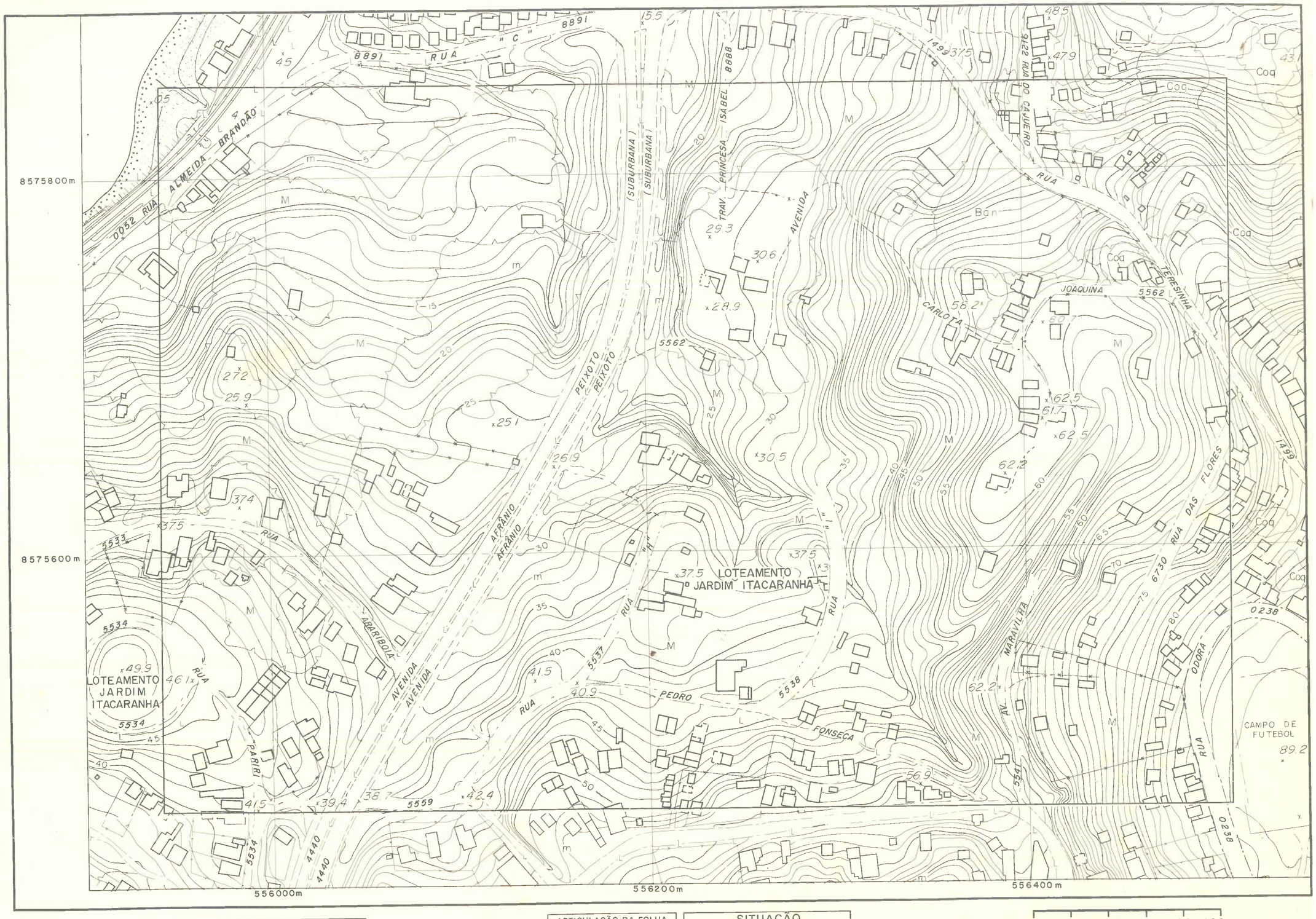

0m 20 40 60 80 100
ESCALA 1:2000

BASE CARTOGRÁFICA: Sistema Cartográfico SICAR / 1982
ORIGEM DA UTM: 500 km W 39° ; 10.000 km S do Equador

ARTICULAÇÃO DA FOLHA		
–	132124	132133
132125	132126	132135
132151	132152	132161

SITUAÇÃO		
MUNICÍPIO/SUBDISTRITO	ZONA DE INFORMAÇÃO	
SALVADOR * Plataforma	62	66
FOLHA SICAR NÚMERO: 132120		

0m 20 40 60 80 100
ESCALA 1:2000

BASE CARTOGRÁFICA: Sistema Cartográfico - SICAR / 1982
ORIGEM DA UTM: 500 km W 39° ; 10.000 km S do Equador

FOLHA 132 131

CONDER
SIM-SISTEMA DE INFORMAÇÃO METROPOLITANA
CTM-CADASTRO TÉCNICO METROPOLITANO

SECRETARIA DO PLANEJAMENTO, CIÊNCIA E TECNOLOGIA
COMPANHIA DE DESENVOLVIMENTO DA REGIÃO METROPOLITANA DE SALVADOR
GERÊNCIA DE INFORMAÇÃO-COORDENAÇÃO DO SISTEMA CARTOGRÁFICO
PREFEITURA MUNICIPAL DO SALVADOR
SECRETARIA DE FINANÇAS-COMISSÃO DE IMPLANTAÇÃO DA NUMERAÇÃO MÉTRICA LINEAR

FOLHA 132 131

CONDER
SIM-SISTEMA DE INFORMAÇÃO METROPOLITANA
CTM-CADASTRO TÉCNICO METROPOLITANO

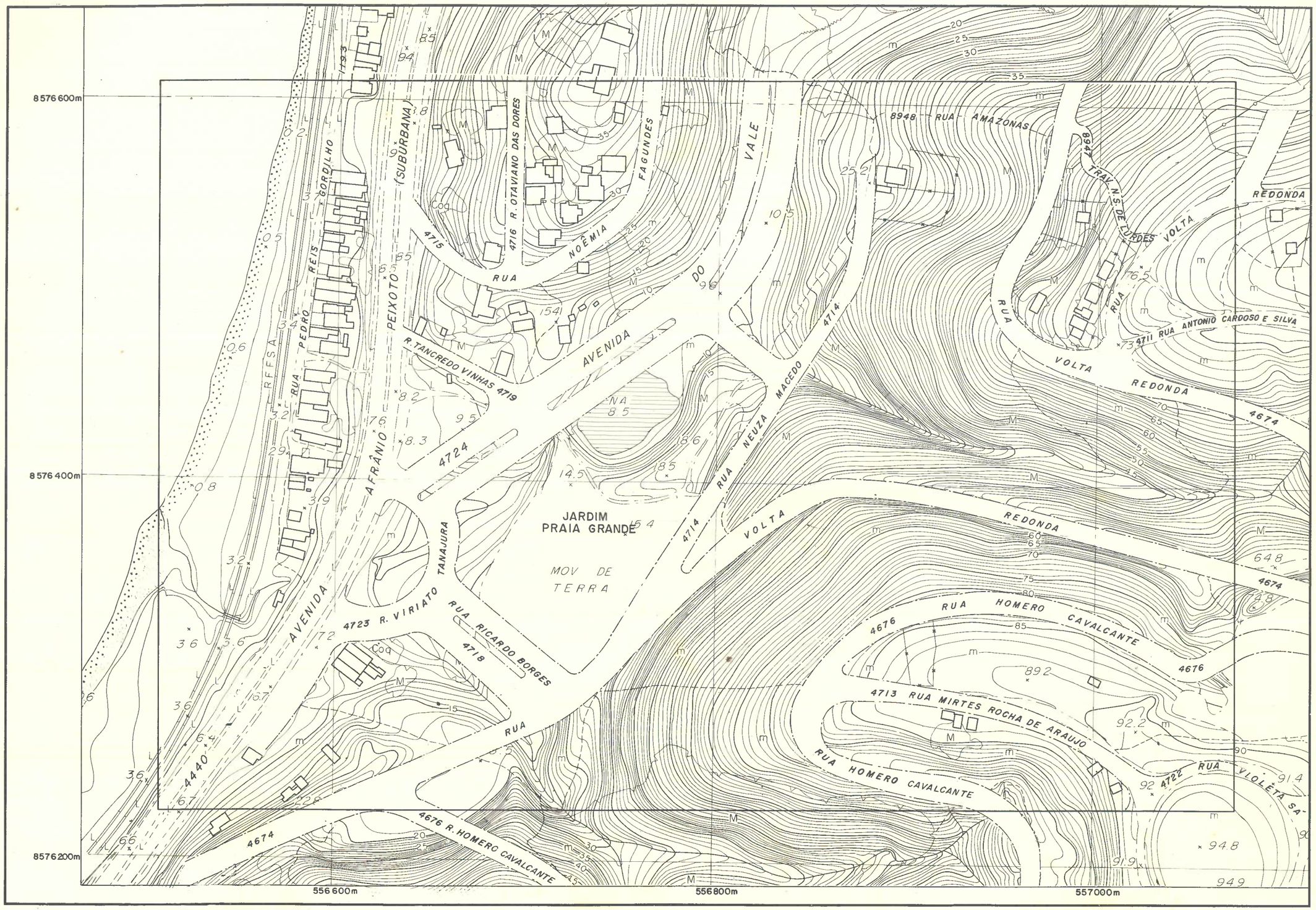

0m 20 40 60 80 100
ESCALA 1:2000

BASE CARTOGRÁFICA: Sistema Cartográfico SICAR / 1982
ORIGEM DA UTM: 500 km W 39°; 10.000 km S do Equador

ARTICULAÇÃO DA FOLHA		
—	123 365	123 366
132 122	132 131	132 132
132 124	132 133	132 134

SITUAÇÃO		
MUNICÍPIO/SUBDISTRITO	ZONA DE INFORMAÇÃO	
SALVADOR		
Periperi	66	
FOLHA SICAR NÚMERO: 132 130		

0m 20 40 60 80 100
ESCALA 1:2000

BASE CARTOGRÁFICA: Sistema Cartográfico - SICAR / 1982
ORIGEM DA UTM: 500 km W 39°; 10.000 km S do Equador

FOLHA 132 132

CONDER
SIM-SISTEMA DE INFORMAÇÃO METROPOLITANA
CTM-CADASTRO TÉCNICO METROPOLITANO

SECRETARIA DO PLANEJAMENTO, CIÊNCIA E TECNOLOGIA
COMPANHIA DE DESENVOLVIMENTO DA REGIÃO METROPOLITANA DE SALVADOR
GERÊNCIA DE INFORMAÇÃO-COORDENAÇÃO DO SISTEMA CARTOGRÁFICO
PREFEITURA MUNICIPAL DO SALVADOR
SECRETARIA DE FINANÇAS-COMISSÃO DE IMPLANTAÇÃO DA NUMERAÇÃO MÉTRICA LINEAR

FOLHA 132 132

CONDER
SIM-SISTEMA DE INFORMAÇÃO METROPOLITANA
CTM-CADASTRO TÉCNICO METROPOLITANO

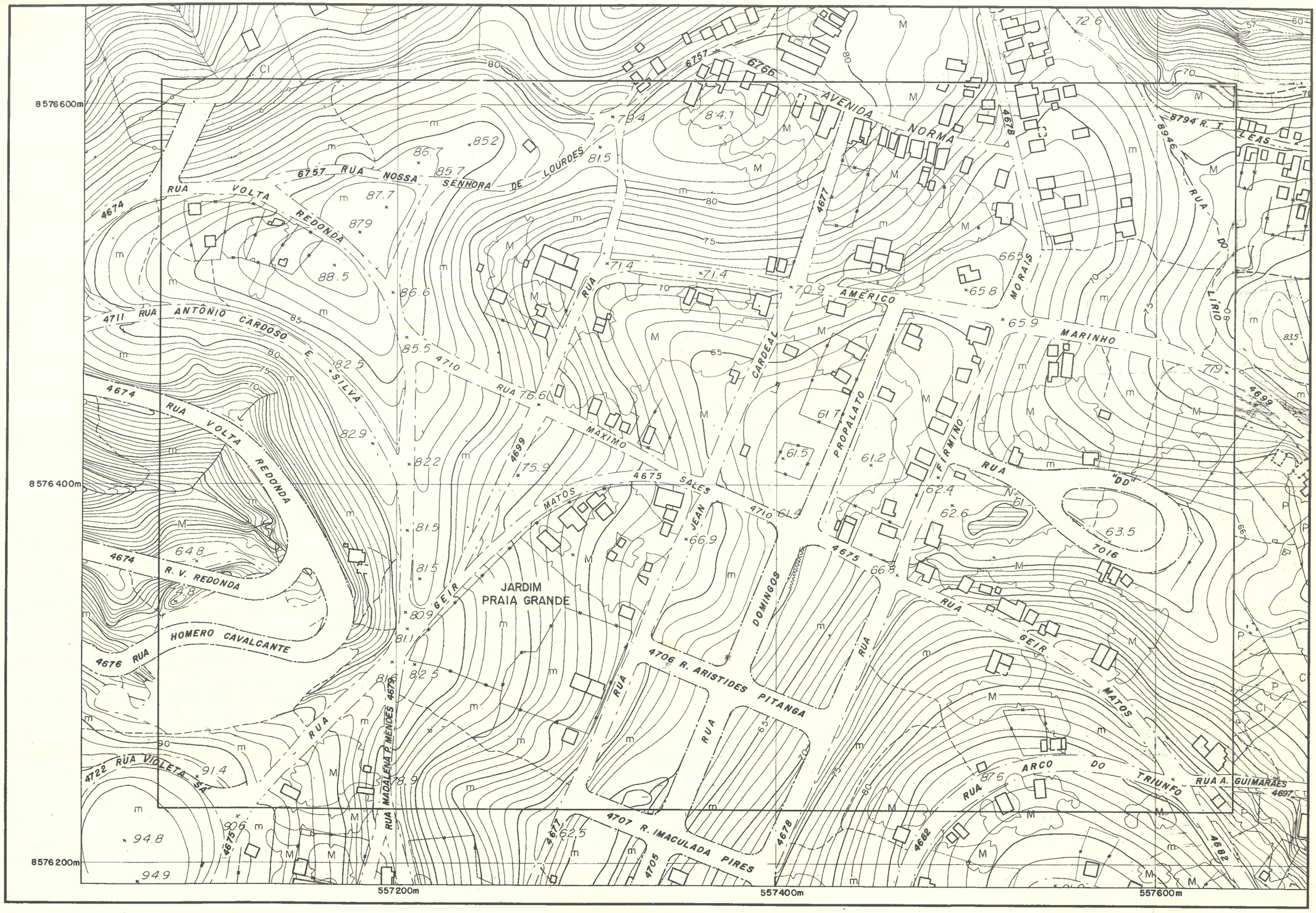

0m 20 40 60 80 100

ESCALA 1:2000

BASE CARTOGRÁFICA: Sistema Cartográfico SICAR / 1982
ORIGEM DA UTM: 500 km W 39°; 10.000 km S do Equador

ARTICULAÇÃO DA FOLHA		
123 365	123 366	123 445
132 131	132 132	132 211
132 133	132 134	132 213

SITUAÇÃO		
MUNICÍPIO/SUBDISTRITO	ZONA DE INFORMAÇÃO	
SALVADOR		
Periperi	66	
FOLHA SICAR NÚMERO: 132 130		

0m 20 40 60 80 100

ESCALA 1:2000

BASE CARTOGRÁFICA: Sistema Cartográfico - SICAR / 1982
ORIGEM DA UTM: 500 km W 39°; 10.000 km S do Equador

FOLHA 132133

CONDER
SIM-SISTEMA DE INFORMAÇÃO METROPOLITANA
CTM-CADASTRO TÉCNICO METROPOLITANO

SECRETARIA DO PLANEJAMENTO, CIÊNCIA E TECNOLOGIA
COMPANHIA DE DESENVOLVIMENTO DA REGIÃO METROPOLITANA DE SALVADOR
GERÊNCIA DE INFORMAÇÃO-COORDENAÇÃO DO SISTEMA CARTOGRÁFICO
PREFEITURA MUNICIPAL DO SALVADOR
SECRETARIA DE FINANÇAS-COMISSÃO DE IMPLANTAÇÃO DA NUMERAÇÃO MÉTRICA LINEAR

FOLHA 132133

CONDER
SIM-SISTEMA DE INFORMAÇÃO METROPOLITANA
CTM-CADASTRO TÉCNICO METROPOLITANO

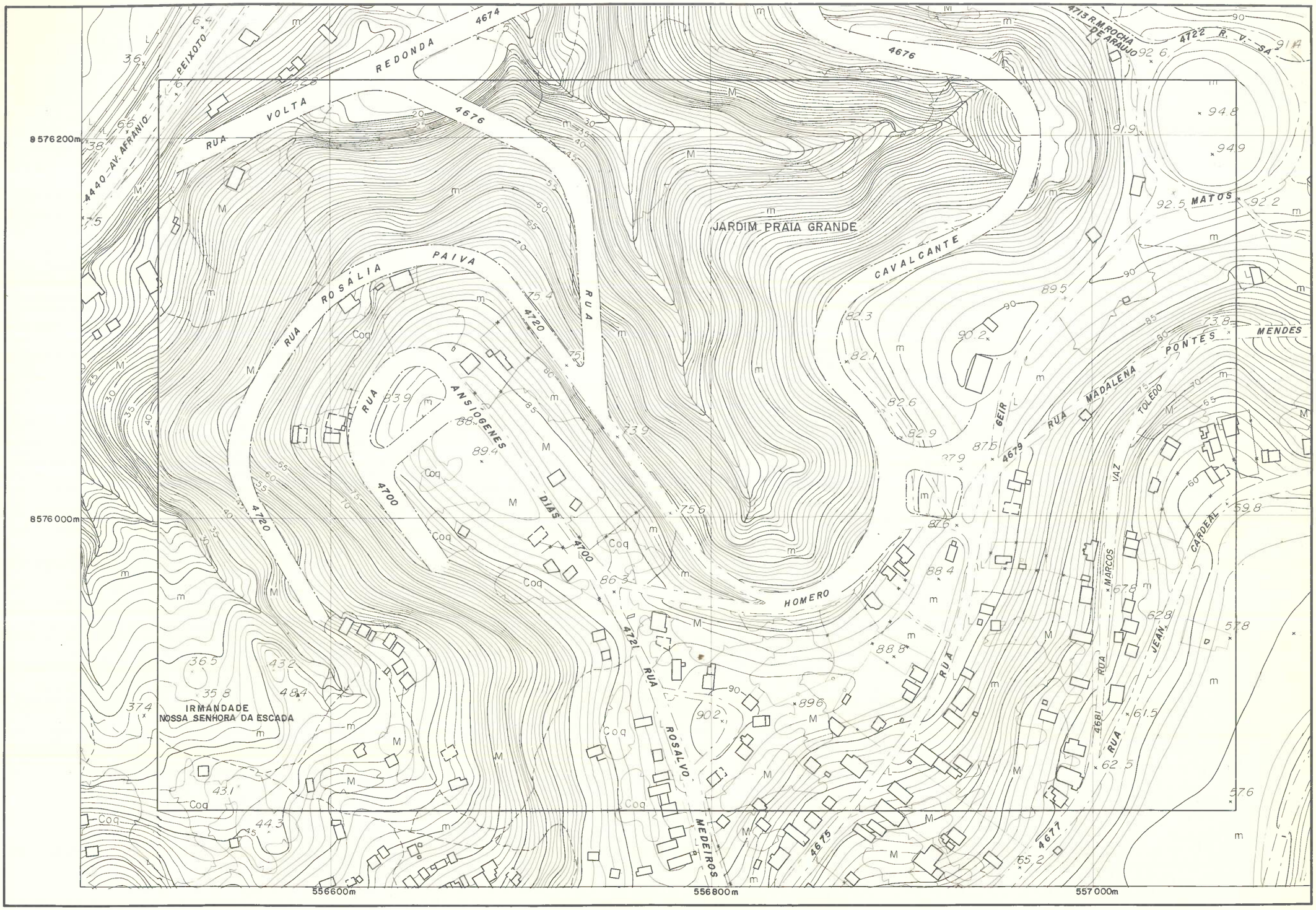

0m 20 40 60 80 100

ESCALA 1:2000

BASE CARTOGRÁFICA: Sistema Cartográfico SICAR / 1982
ORIGEM DA UTM: 500 km W 39°; 10.000 km S do Equador

ARTICULAÇÃO DA FOLHA		
132122	132131	132132
132124	132133	132134
132126	132135	132136

SITUAÇÃO		
MUNICÍPIO/SUBDISTRITO	ZONA DE INFORMAÇÃO	
SALVADOR		
Periperi	66	
FOLHA SICAR NÚMERO: 132130		

0m 20 40 60 80 100

ESCALA 1:2000

BASE CARTOGRÁFICA: Sistema Cartográfico - SICAR / 1982
ORIGEM DA UTM: 500 km W 39°; 10.000 km S do Equador

FOLHA 132134

CONDER
SIM-SISTEMA DE INFORMAÇÃO METROPOLITANA
CTM-CADASTRO TÉCNICO METROPOLITANO

SECRETARIA DO PLANEJAMENTO, CIÊNCIA E TECNOLOGIA
COMPANHIA DE DESENVOLVIMENTO DA REGIÃO METROPOLITANA DE SALVADOR
GERÊNCIA DE INFORMAÇÃO-COORDENAÇÃO DO SISTEMA CARTOGRÁFICO
PREFEITURA MUNICIPAL DO SALVADOR
SECRETARIA DE FINANÇAS-COMISSÃO DE IMPLANTAÇÃO DA NUMERAÇÃO MÉTRICA LINEAR

FOLHA 132134

CONDER
SIM-SISTEMA DE INFORMAÇÃO METROPOLITANA
CTM-CADASTRO TÉCNICO METROPOLITANO

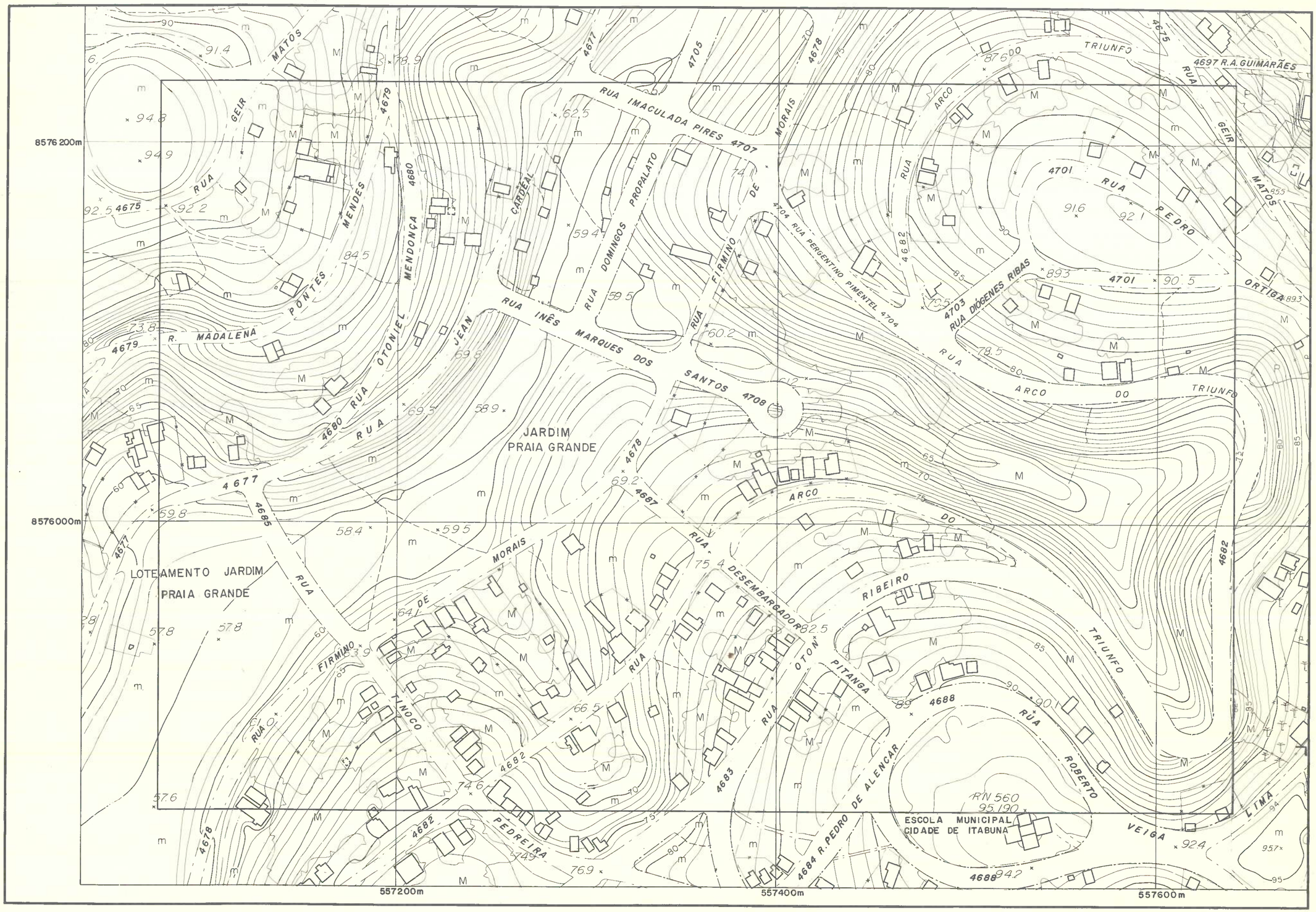

0m 20 40 60 80 100

ESCALA 1:2000

BASE CARTOGRÁFICA: Sistema Cartográfico SICAR / 1982
ORIGEM DA UTM: 500 km W 39°; 10.000 km S do Equador

ARTICULAÇÃO DA FOLHA		
132131	132132	132211
132133	132134	132213
132135	132136	132215

SITUAÇÃO		
MUNICÍPIO/SUBDISTRITO	ZONA DE INFORMAÇÃO	
SALVADOR		
Periperi	66	
FOLHA SICAR NÚMERO: 132130		

0m 20 40 60 80 100

ESCALA 1:2000

BASE CARTOGRÁFICA: Sistema Cartográfico - SICAR / 1982
ORIGEM DA UTM: 500 km W 39°; 10.000 km S do Equador

FOLHA 132135

CONDER
SIM-SISTEMA DE INFORMAÇÃO METROPOLITANA
CTM-CADASTRO TÉCNICO METROPOLITANO

SECRETARIA DO PLANEJAMENTO, CIÊNCIA E TECNOLOGIA
COMPANHIA DE DESENVOLVIMENTO DA REGIÃO METROPOLITANA DE SALVADOR
GERÊNCIA DE INFORMAÇÃO-COORDENAÇÃO DO SISTEMA CARTOGRÁFICO
PREFEITURA MUNICIPAL DO SALVADOR
SECRETARIA DE FINANÇAS-COMISSÃO DE IMPLANTAÇÃO DA NUMERAÇÃO MÉTRICA LINEAR

FOLHA 132135

CONDER
SIM-SISTEMA DE INFORMAÇÃO METROPOLITANA
CTM-CADASTRO TÉCNICO METROPOLITANO

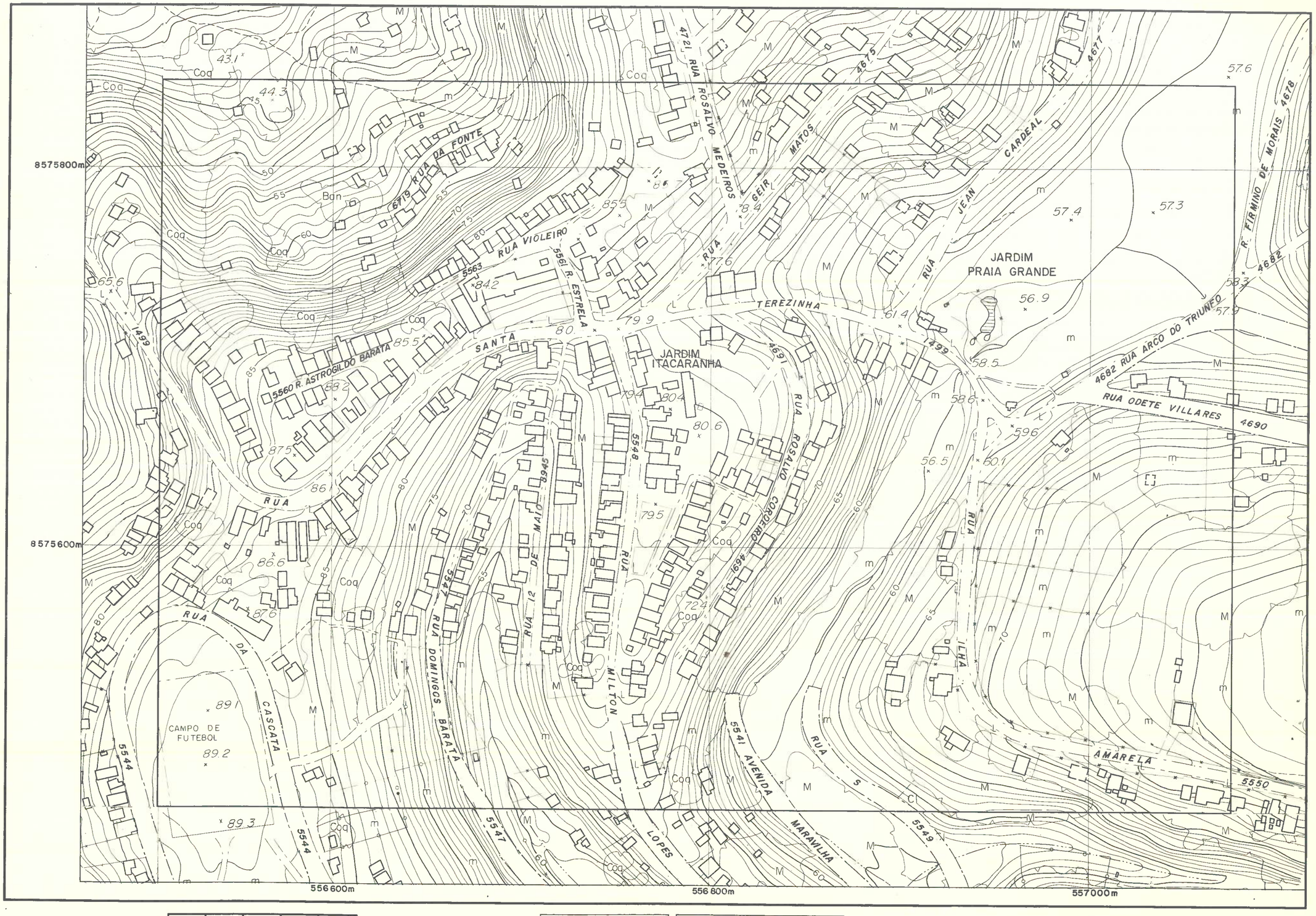

BASE CARTOGRÁFICA: Sistema Cartográfico SICAR / 1982
ORIGEM DA UTM: 500 km W 39°; 10.000 km S do Equador

ARTICULAÇÃO DA FOLHA		
132124	132133	132134
132126	132135	132136
132152	132161	132162

SITUAÇÃO		
MUNICÍPIO/SUBDISTRITO	ZONA DE INFORMAÇÃO	
SALVADOR		
* Periperi	62	66
FOLHA SICAR NÚMERO: 132 130		

0m 20 40 60 80 100
ESCALA 1:2000

BASE CARTOGRÁFICA: Sistema Cartográfico - SICAR / 1982
ORIGEM DA UTM: 500 km W 39°; 10.000 km S do Equador

FOLHA 132136

CONDER
SIM-SISTEMA DE INFORMAÇÃO METROPOLITANA
CTM-CADASTRO TÉCNICO METROPOLITANO

SECRETARIA DO PLANEJAMENTO, CIÊNCIA E TECNOLOGIA
COMPANHIA DE DESENVOLVIMENTO DA REGIÃO METROPOLITANA DE SALVADOR
GERÊNCIA DE INFORMAÇÃO-COORDENAÇÃO DO SISTEMA CARTOGRÁFICO
PREFEITURA MUNICIPAL DO SALVADOR
SECRETARIA DE FINANÇAS-COMISSÃO DE IMPLANTAÇÃO DA NUMERAÇÃO MÉTRICA LINEAR

FOLHA 132136

CONDER
SIM-SISTEMA DE INFORMAÇÃO METROPOLITANA
CTM-CADASTRO TÉCNICO METROPOLITANO

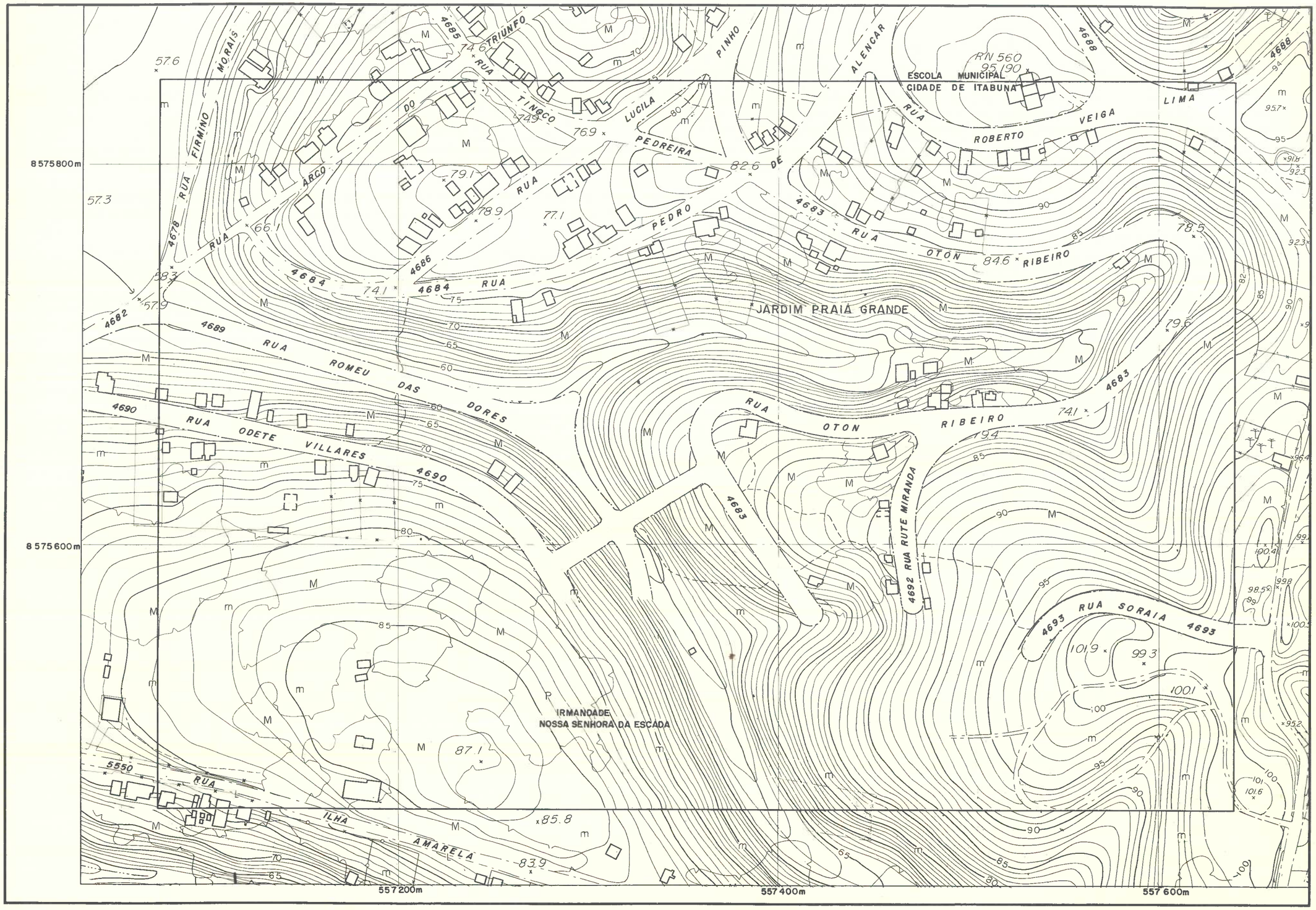

0m 20 40 60 80 100
ESCALA 1:2000

BASE CARTOGRÁFICA: Sistema Cartográfico SICAR / 1982
ORIGEM DA UTM: 500 km W 39°; 10.000 km S do Equador

ARTICULAÇÃO DA FOLHA		
132133	132134	132213
132135	132136	132215
132161	132162	132241

SITUAÇÃO		
MUNICÍPIO/SUBDISTRITO	ZONA DE INFORMAÇÃO	
SALVADOR		
* Periperi	62	66
FOLHA SICAR NÚMERO: 132130		

0m 20 40 60 80 100
ESCALA 1:2000

BASE CARTOGRÁFICA: Sistema Cartográfico - SICAR / 1982
ORIGEM DA UTM: 500 km W 39°; 10.000 km S do Equador

FOLHA 132146

CONDER
SIM-SISTEMA DE INFORMAÇÃO METROPOLITANA
CTM-CADASTRO TÉCNICO METROPOLITANO

SECRETARIA DO PLANEJAMENTO, CIÊNCIA E TECNOLOGIA
COMPANHIA DE DESENVOLVIMENTO DA REGIÃO METROPOLITANA DE SALVADOR
GERÊNCIA DE INFORMAÇÃO-COORDENAÇÃO DO SISTEMA CARTOGRÁFICO
PREFEITURA MUNICIPAL DO SALVADOR
SECRETARIA DE FINANÇAS-COMISSÃO DE IMPLANTAÇÃO DA NUMERAÇÃO MÉTRICA LINEAR

FOLHA 132146

CONDER
SIM-SISTEMA DE INFORMAÇÃO METROPOLITANA
CTM-CADASTRO TÉCNICO METROPOLITANO

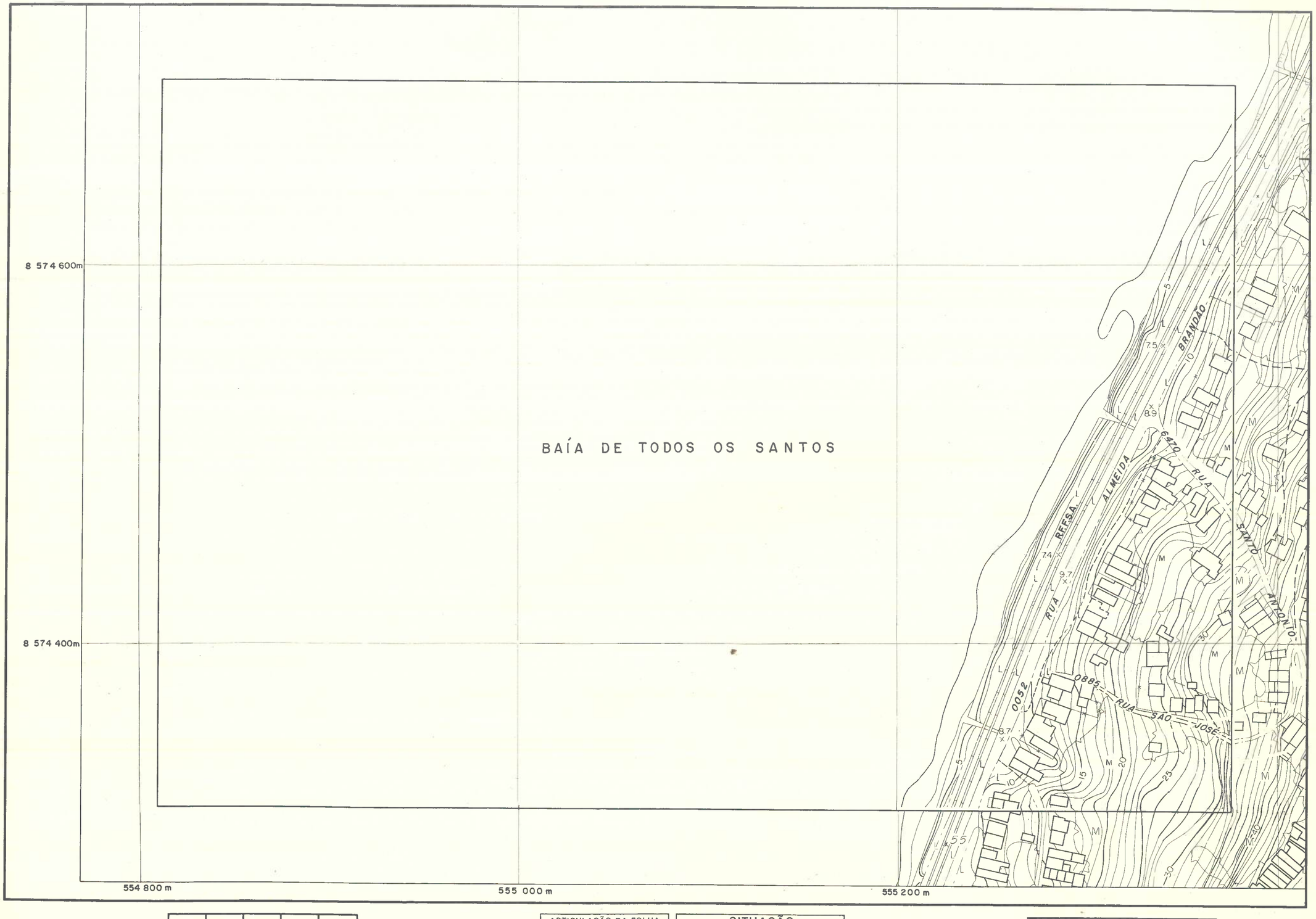

0m 20 40 60 80 100

ESCALA 1:2000

BASE CARTOGRÁFICA: Sistema Cartográfico SICAR / 1982
ORIGEM DA UTM: 500 km W 39° ; 10.000 km S do Equador

ARTICULAÇÃO DA FOLHA		
—	—	132 153
—	132 146	132 155
—	132 312	132 321

SITUAÇÃO		
MUNICÍPIO/SUBDISTRITO	ZONA DE INFORMAÇÃO	
SALVADOR Plataforma	62	
FOLHA SICAR NÚMERO: 132 140		

0m 20 40 60 80 100

ESCALA 1:2000

BASE CARTOGRÁFICA: Sistema Cartográfico - SICAR / 1982
ORIGEM DA UTM: 500 km W 39° ; 10.000 km S do Equador

FOLHA 132151

CONDER
SIM-SISTEMA DE INFORMAÇÃO METROPOLITANA
CTM-CADASTRO TÉCNICO METROPOLITANO

SECRETARIA DO PLANEJAMENTO, CIÊNCIA E TECNOLOGIA
COMPANHIA DE DESENVOLVIMENTO DA REGIÃO METROPOLITANA DE SALVADOR
GERÊNCIA DE INFORMAÇÃO-COORDENAÇÃO DO SISTEMA CARTOGRÁFICO
PREFEITURA MUNICIPAL DO SALVADOR
SECRETARIA DE FINANÇAS-COMISSÃO DE IMPLANTAÇÃO DA NUMERAÇÃO MÉTRICA LINEAR

FOLHA 132151

CONDER
SIM-SISTEMA DE INFORMAÇÃO METROPOLITANA
CTM-CADASTRO TÉCNICO METROPOLITANO

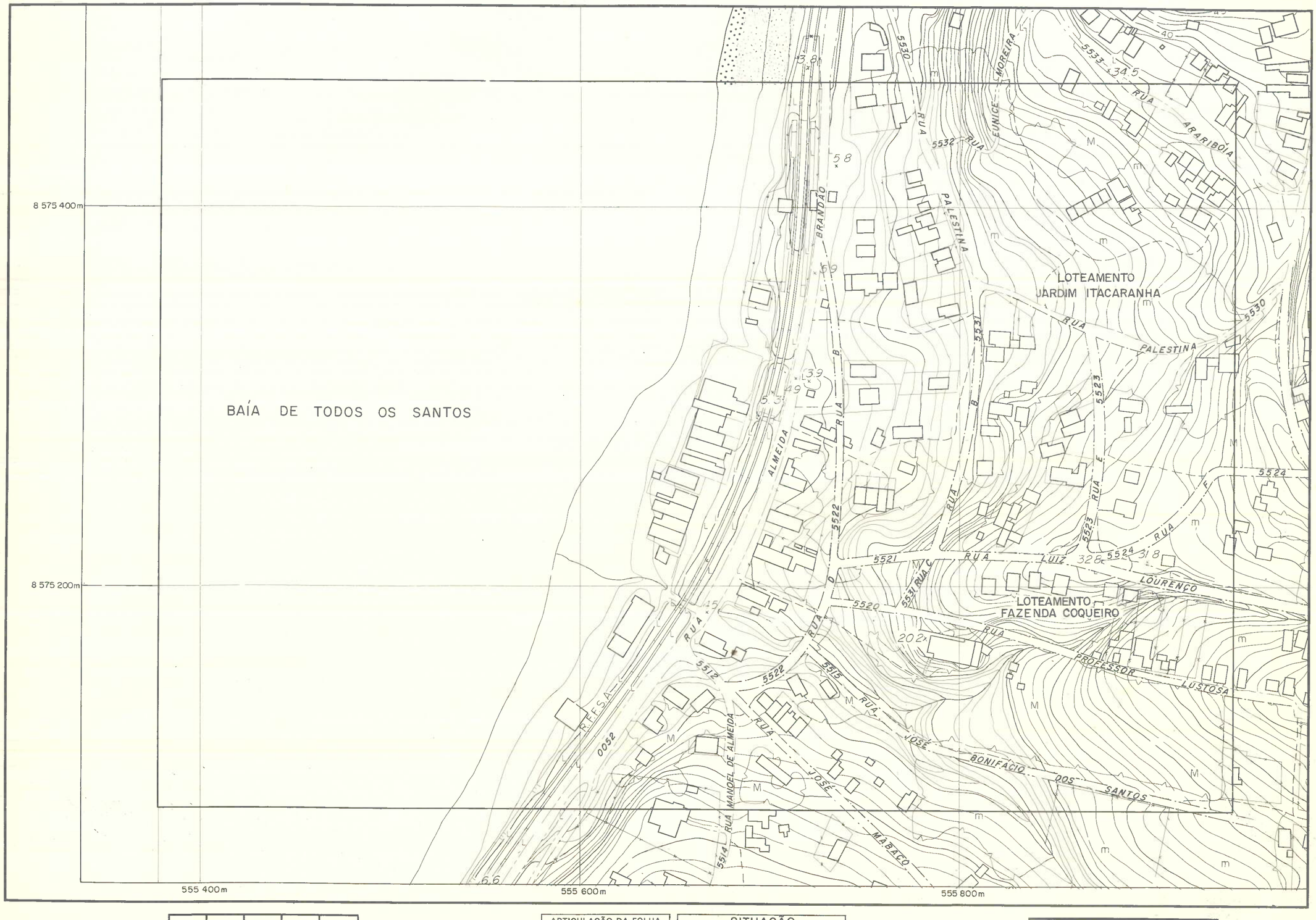

0m 20 40 60 80 100

ESCALA 1:2000

BASE CARTOGRÁFICA: Sistema Cartográfico SICAR / 1982
ORIGEM DA UTM: 500 km W 39°; 10.000 km S do Equador

ARTICULAÇÃO DA FOLHA		
—	132125	132126
—	132151	132152
—	132153	132154

SITUAÇÃO		
MUNICÍPIO/SUBDISTRITO	ZONA DE INFORMAÇÃO	
SALVADOR Plataforma	62	
FOLHA SICAR NÚMERO: 132150		

0m 20 40 60 80 100

ESCALA 1:2000

BASE CARTOGRÁFICA: Sistema Cartográfico - SICAR / 1982
ORIGEM DA UTM: 500 km W 39°; 10.000 km S do Equador

FOLHA 132 152

CONDER
SIM-SISTEMA DE INFORMAÇÃO METROPOLITANA
CTM-CADASTRO TÉCNICO METROPOLITANO

SECRETARIA DO PLANEJAMENTO, CIÊNCIA E TECNOLOGIA
COMPANHIA DE DESENVOLVIMENTO DA REGIÃO METROPOLITANA DE SALVADOR
GERÊNCIA DE INFORMAÇÃO-COORDENAÇÃO DO SISTEMA CARTOGRÁFICO
PREFEITURA MUNICIPAL DO SALVADOR
SECRETARIA DE FINANÇAS-COMISSÃO DE IMPLANTAÇÃO DA NUMERAÇÃO MÉTRICA LINEAR

FOLHA 132 152

CONDER
SIM-SISTEMA DE INFORMAÇÃO METROPOLITANA
CTM-CADASTRO TÉCNICO METROPOLITANO

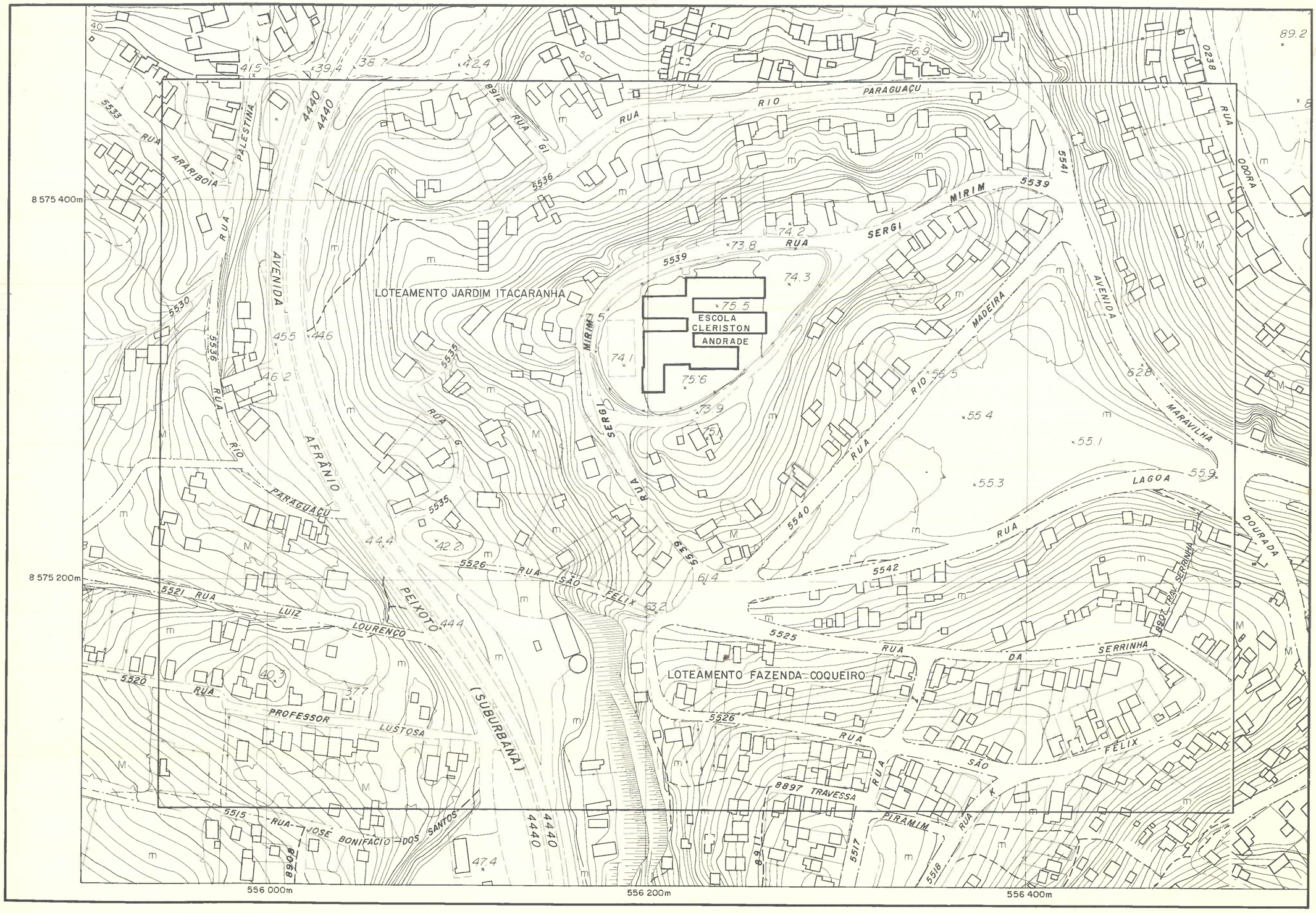

0m 20 40 60 80 100

ESCALA 1:2000

BASE CARTOGRÁFICA: Sistema Cartográfico SICAR / 1982
ORIGEM DA UTM: 500 km W 39°; 10.000 km S do Equador

ARTICULAÇÃO DA FOLHA		
132125	132126	132135
132151	132152	132161
132153	132154	132163

SITUAÇÃO		
MUNICÍPIO/SUBDISTRITO	ZONA DE INFORMAÇÃO	
SALVADOR Plataforma	62	
FOLHA SICAR NÚMERO: 132150		

0m 20 40 60 80 100

ESCALA 1:2000

BASE CARTOGRÁFICA: Sistema Cartográfico - SICAR / 1982
ORIGEM DA UTM: 500 km W 39°; 10.000 km S do Equador

FOLHA 132153

CONDER
SIM-SISTEMA DE INFORMAÇÃO METROPOLITANA
CTM-CADASTRO TÉCNICO METROPOLITANO

SECRETARIA DO PLANEJAMENTO, CIÊNCIA E TECNOLOGIA
COMPANHIA DE DESENVOLVIMENTO DA REGIÃO METROPOLITANA DE SALVADOR
GERÊNCIA DE INFORMAÇÃO-COORDENAÇÃO DO SISTEMA CARTOGRÁFICO
PREFEITURA MUNICIPAL DO SALVADOR
SECRETARIA DE FINANÇAS-COMISSÃO DE IMPLANTAÇÃO DA NUMERAÇÃO MÉTRICA LINEAR

FOLHA 132153

CONDER
SIM-SISTEMA DE INFORMAÇÃO METROPOLITANA
CTM-CADASTRO TÉCNICO METROPOLITANO

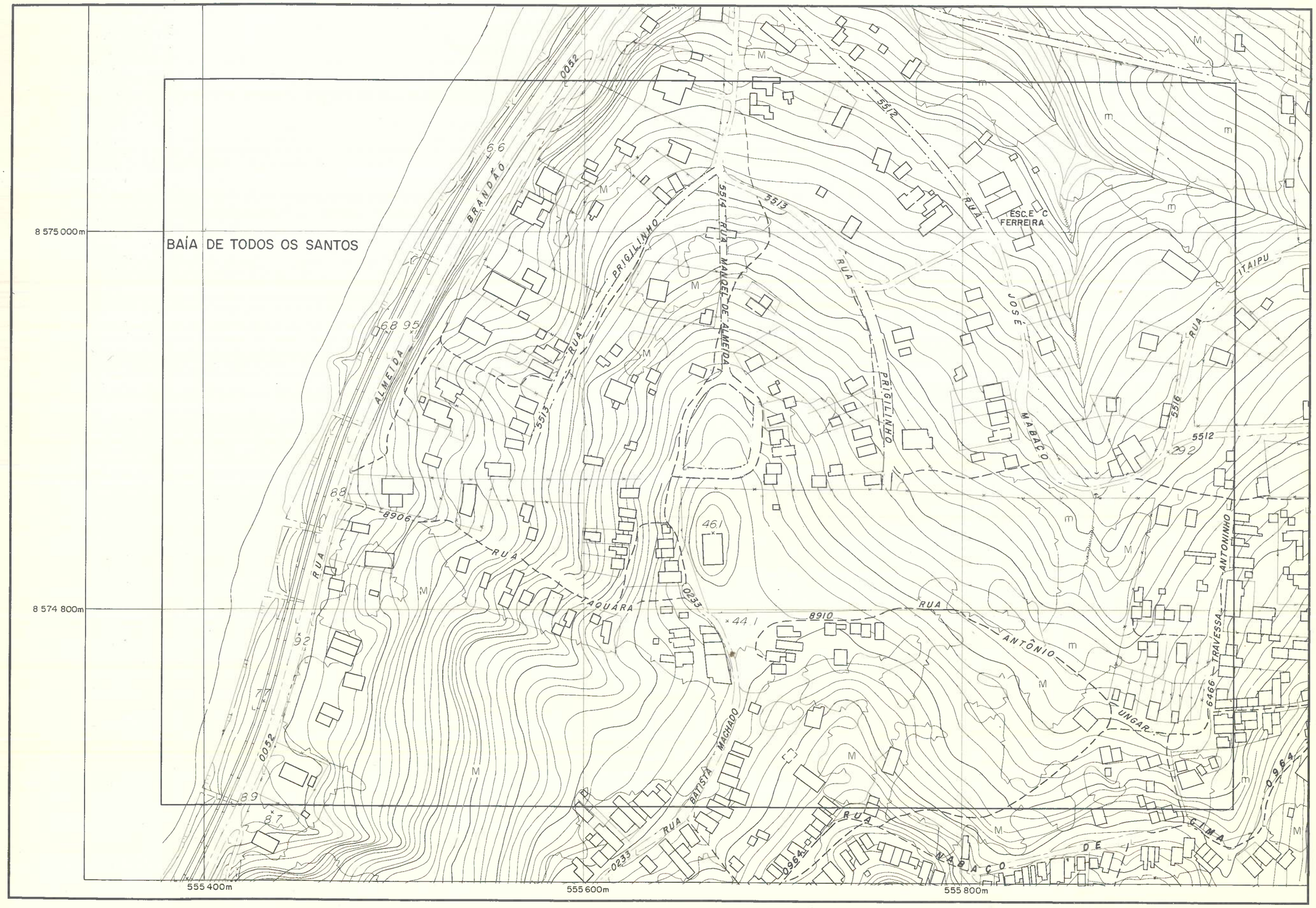

0m 20 40 60 80 100
ESCALA 1:2000

BASE CARTOGRÁFICA: Sistema Cartográfico SICAR / 1982
ORIGEM DA UTM: 500 km W 39°; 10.000 km S do Equador

ARTICULAÇÃO DA FOLHA		
—	132151	132152
—	132153	132154
132146	132155	132156

SITUAÇÃO		
MUNICÍPIO/SUBDISTRITO	ZONA DE INFORMAÇÃO	
SALVADOR Plataforma	62	
FOLHA SICAR NÚMERO: 132150		

0m 20 40 60 80 100
ESCALA 1:2000

BASE CARTOGRÁFICA: Sistema Cartográfico - SICAR / 1982
ORIGEM DA UTM: 500 km W 39°; 10.000 km S do Equador

FOLHA 132154

CONDER
SIM-SISTEMA DE INFORMAÇÃO METROPOLITANA
CTM-CADASTRO TÉCNICO METROPOLITANO

SECRETARIA DO PLANEJAMENTO, CIÊNCIA E TECNOLOGIA
COMPANHIA DE DESENVOLVIMENTO DA REGIÃO METROPOLITANA DE SALVADOR
GERÊNCIA DE INFORMAÇÃO-COORDENAÇÃO DO SISTEMA CARTOGRÁFICO
PREFEITURA MUNICIPAL DO SALVADOR
SECRETARIA DE FINANÇAS-COMISSÃO DE IMPLANTAÇÃO DA NUMERAÇÃO MÉTRICA LINEAR

FOLHA 132154

CONDER
SIM-SISTEMA DE INFORMAÇÃO METROPOLITANA
CTM-CADASTRO TÉCNICO METROPOLITANO

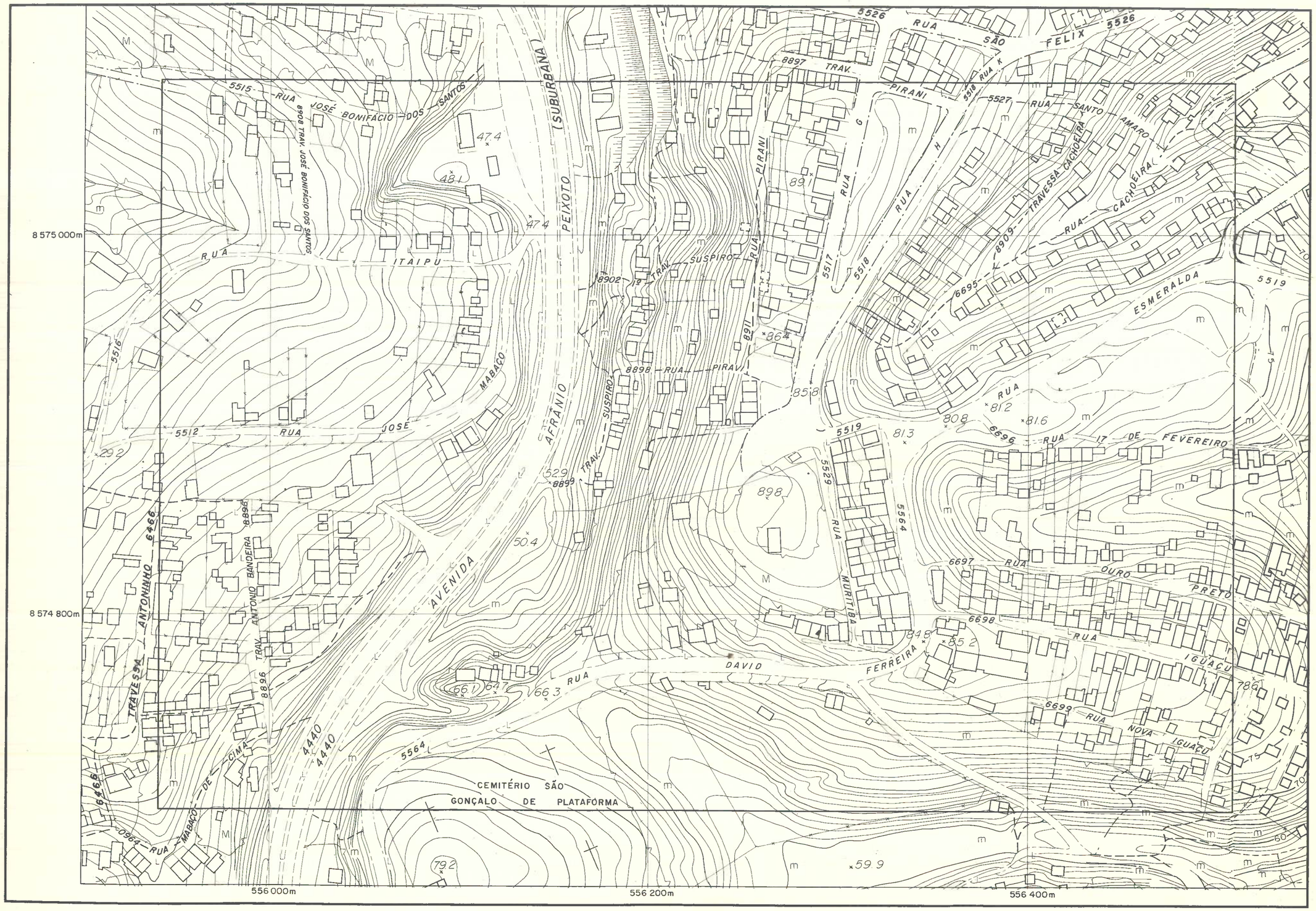

0m 20 40 60 80 100

ESCALA 1:2000

BASE CARTOGRÁFICA: Sistema Cartográfico SICAR / 1982
ORIGEM DA UTM: 500 km W 39°; 10.000 km S do Equador

ARTICULAÇÃO DA FOLHA		
132151	132152	132161
132153	132154	132163
132155	132156	132165

SITUAÇÃO		
MUNICÍPIO/SUBDISTRITO	ZONA DE INFORMAÇÃO	
SALVADOR Plataforma	62	
FOLHA SICAR NÚMERO: 132150		

0m 20 40 60 80 100

ESCALA 1:2000

BASE CARTOGRÁFICA: Sistema Cartográfico - SICAR / 1982
ORIGEM DA UTM: 500 km W 39°; 10.000 km S do Equador

FOLHA 132155

CONDER
SIM-SISTEMA DE INFORMAÇÃO METROPOLITANA
CTM-CADASTRO TÉCNICO METROPOLITANO

SECRETARIA DO PLANEJAMENTO, CIÊNCIA E TECNOLOGIA
COMPANHIA DE DESENVOLVIMENTO DA REGIÃO METROPOLITANA DE SALVADOR
GERÊNCIA DE INFORMAÇÃO-COORDENAÇÃO DO SISTEMA CARTOGRÁFICO
PREFEITURA MUNICIPAL DO SALVADOR
SECRETARIA DE FINANÇAS-COMISSÃO DE IMPLANTAÇÃO DA NUMERAÇÃO MÉTRICA LINEAR

FOLHA 132155

CONDER
SIM-SISTEMA DE INFORMAÇÃO METROPOLITANA
CTM-CADASTRO TÉCNICO METROPOLITANO

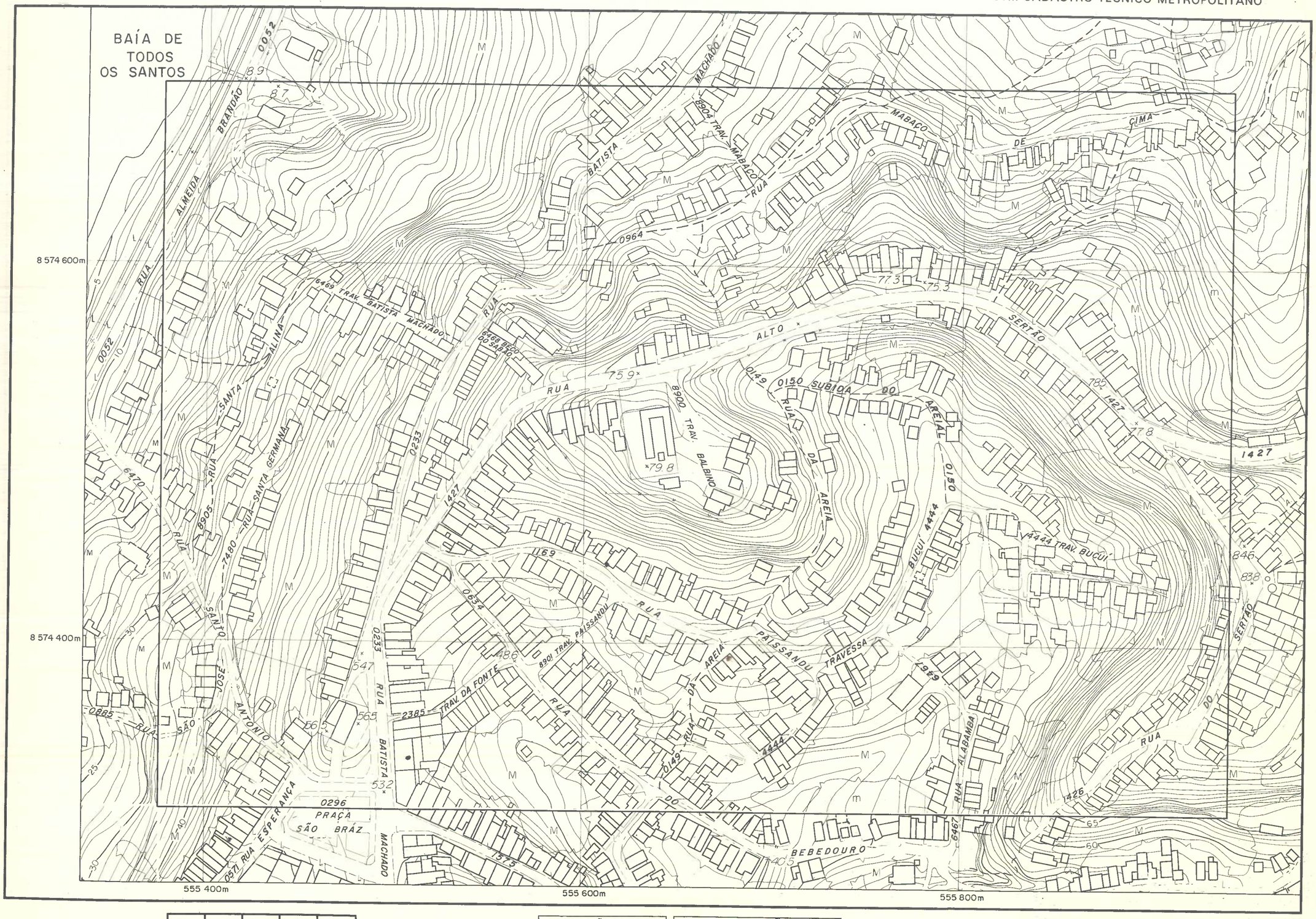

0m 20 40 60 80 100
ESCALA 1:2000

BASE CARTOGRÁFICA: Sistema Cartográfico SICAR / 1982
ORIGEM DA UTM: 500 km W 39°; 10.000 km S do Equador

ARTICULAÇÃO DA FOLHA		
—	132153	132154
132146	132155	132156
132312	132321	132322

SITUAÇÃO		
MUNICÍPIO/SUBDISTRITO	ZONA DE INFORMAÇÃO	
SALVADOR Plataforma	62	
FOLHA SICAR NÚMERO: 132150		

0m 20 40 60 80 100
ESCALA 1:2000

BASE CARTOGRÁFICA: Sistema Cartográfico - SICAR / 1982
ORIGEM DA UTM: 500 km W 39°; 10.000 km S do Equador

FOLHA 132156

CONDER
SIM-SISTEMA DE INFORMAÇÃO METROPOLITANA
CTM-CADASTRO TÉCNICO METROPOLITANO

SECRETARIA DO PLANEJAMENTO, CIÊNCIA E TECNOLOGIA
COMPANHIA DE DESENVOLVIMENTO DA REGIÃO METROPOLITANA DE SALVADOR
GERÊNCIA DE INFORMAÇÃO-COORDENAÇÃO DO SISTEMA CARTOGRÁFICO
PREFEITURA MUNICIPAL DO SALVADOR
SECRETARIA DE FINANÇAS-COMISSÃO DE IMPLANTAÇÃO DA NUMERAÇÃO MÉTRICA LINEAR

FOLHA 132156

CONDER
SIM-SISTEMA DE INFORMAÇÃO METROPOLITANA
CTM-CADASTRO TÉCNICO METROPOLITANO

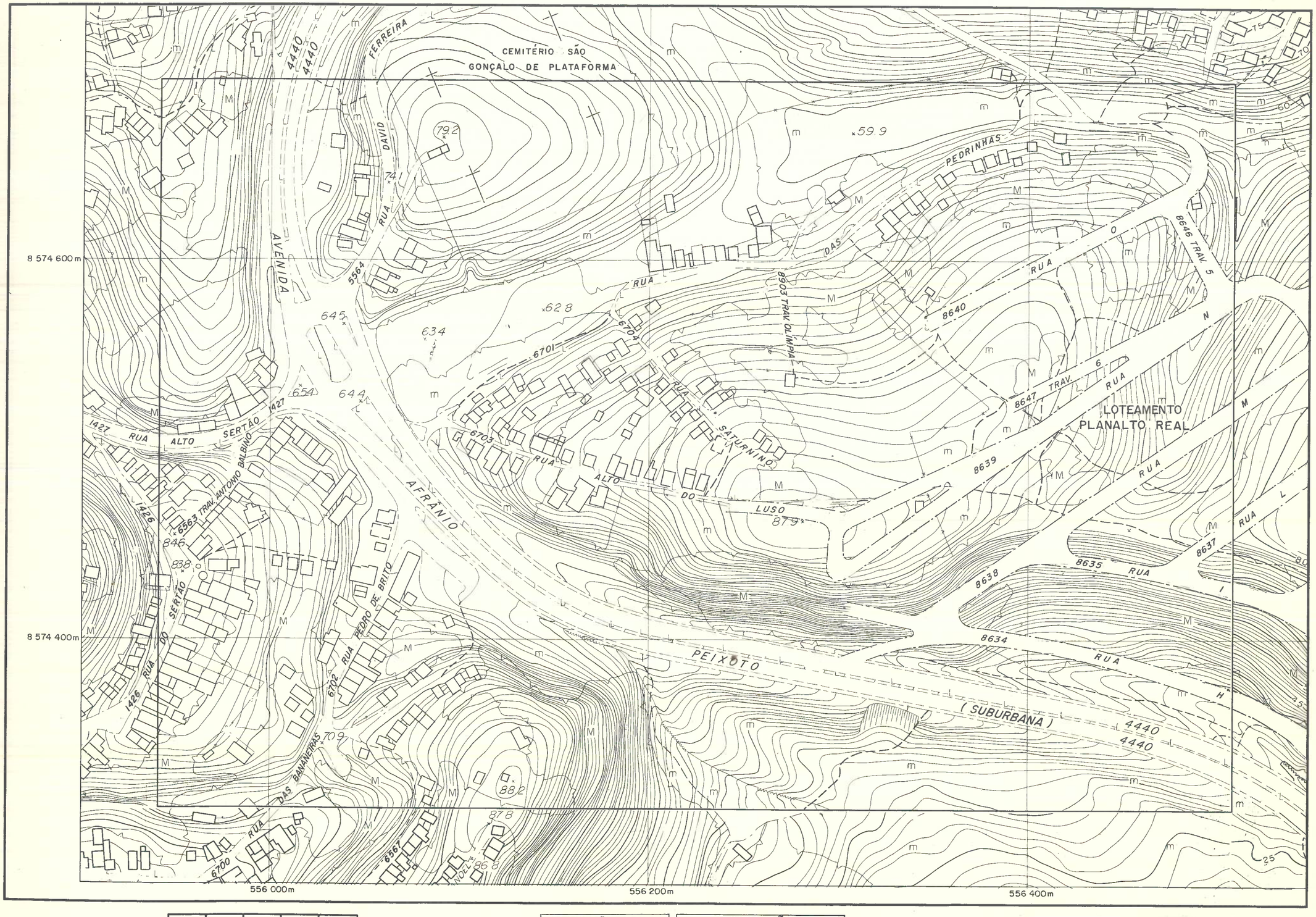

0m 20 40 60 80 100

ESCALA 1:2000

BASE CARTOGRÁFICA: Sistema Cartográfico SICAR / 1982
ORIGEM DA UTM: 500 km W 39°; 10.000 km S do Equador

ARTICULAÇÃO DA FOLHA		
132153	132154	132163
132155	132156	132165
132321	132322	132331

SITUAÇÃO		
MUNICÍPIO/SUBDISTRITO	ZONA DE INFORMAÇÃO	
SALVADOR Plataforma	62	
FOLHA SICAR NÚMERO: 132150		

0m 20 40 60 80 100

ESCALA 1:2000

BASE CARTOGRÁFICA: Sistema Cartográfico - SICAR / 1982
ORIGEM DA UTM: 500 km W 39°; 10.000 km S do Equador

FOLHA 132161

CONDER
SIM-SISTEMA DE INFORMAÇÃO METROPOLITANA
CTM-CADASTRO TÉCNICO METROPOLITANO

SECRETARIA DO PLANEJAMENTO, CIÊNCIA E TECNOLOGIA
COMPANHIA DE DESENVOLVIMENTO DA REGIÃO METROPOLITANA DE SALVADOR
GERÊNCIA DE INFORMAÇÃO-COORDENAÇÃO DO SISTEMA CARTOGRÁFICO
PREFEITURA MUNICIPAL DO SALVADOR
SECRETARIA DE FINANÇAS-COMISSÃO DE IMPLANTAÇÃO DA NUMERAÇÃO MÉTRICA LINEAR

FOLHA 132161

CONDER
SIM-SISTEMA DE INFORMAÇÃO METROPOLITANA
CTM-CADASTRO TÉCNICO METROPOLITANO

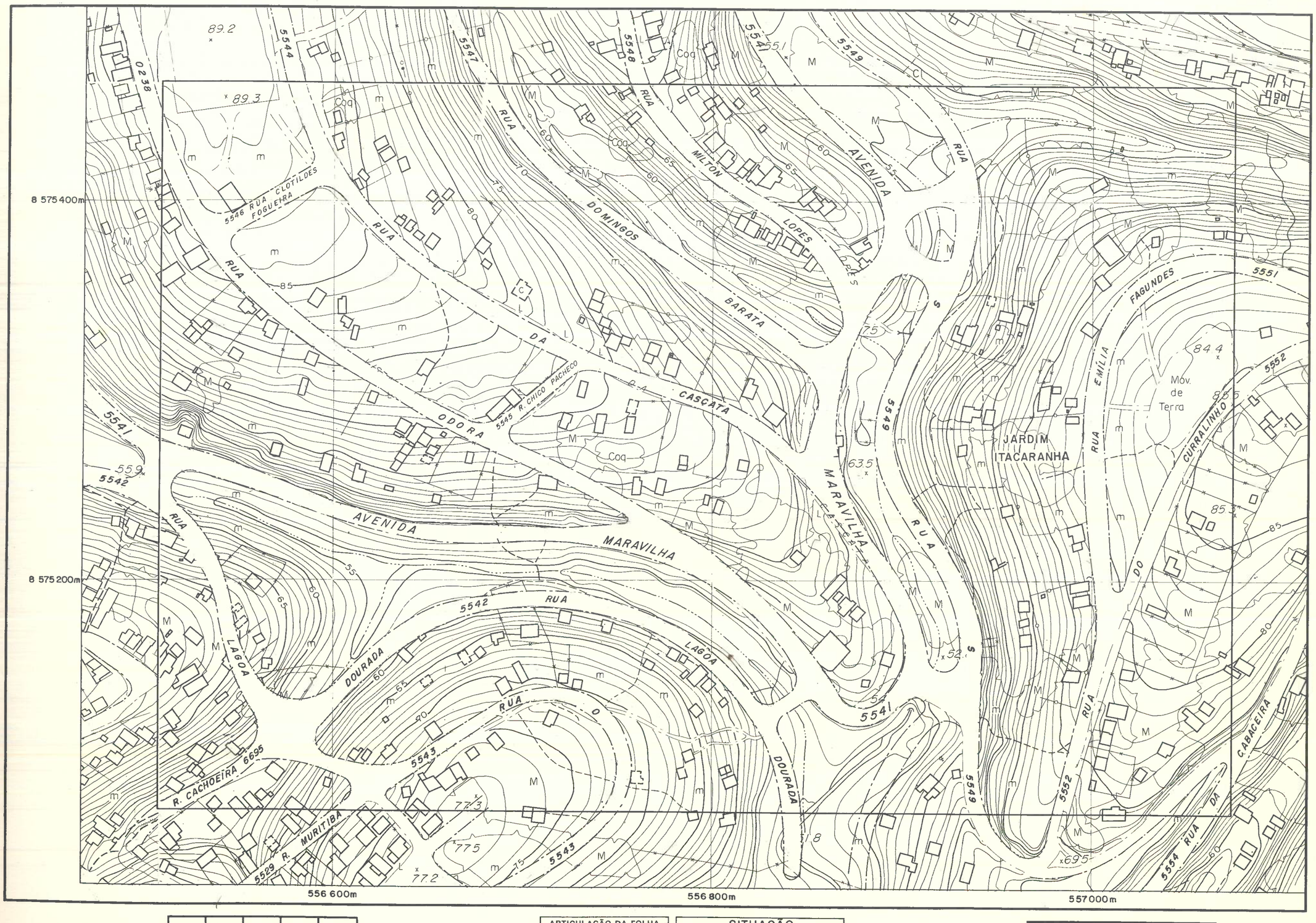

0m 20 40 60 80 100

ESCALA 1:2000

BASE CARTOGRÁFICA: Sistema Cartográfico SICAR / 1982
ORIGEM DA UTM: 500 km W 39°; 10.000 km S do Equador

ARTICULAÇÃO DA FOLHA		
132126	132135	132136
132152	132161	132162
132154	132163	132164

SITUAÇÃO		
MUNICÍPIO/SUBDISTRITO	ZONA DE INFORMAÇÃO	
SALVADOR Plataforma	62	
FOLHA SICAR NÚMERO: 132160		

0m 20 40 60 80 100

ESCALA 1:2000

BASE CARTOGRÁFICA: Sistema Cartográfico - SICAR / 1982
ORIGEM DA UTM: 500 km W 39°; 10.000 km S do Equador

FOLHA 132162

CONDER
SIM-SISTEMA DE INFORMAÇÃO METROPOLITANA
CTM-CADASTRO TÉCNICO METROPOLITANO

SECRETARIA DO PLANEJAMENTO, CIÊNCIA E TECNOLOGIA
COMPANHIA DE DESENVOLVIMENTO DA REGIÃO METROPOLITANA DE SALVADOR
GERÊNCIA DE INFORMAÇÃO-COORDENAÇÃO DO SISTEMA CARTOGRÁFICO
PREFEITURA MUNICIPAL DO SALVADOR
SECRETARIA DE FINANÇAS-COMISSÃO DE IMPLANTAÇÃO DA NUMERAÇÃO MÉTRICA LINEAR

FOLHA 132162

CONDER
SIM-SISTEMA DE INFORMAÇÃO METROPOLITANA
CTM-CADASTRO TÉCNICO METROPOLITANO

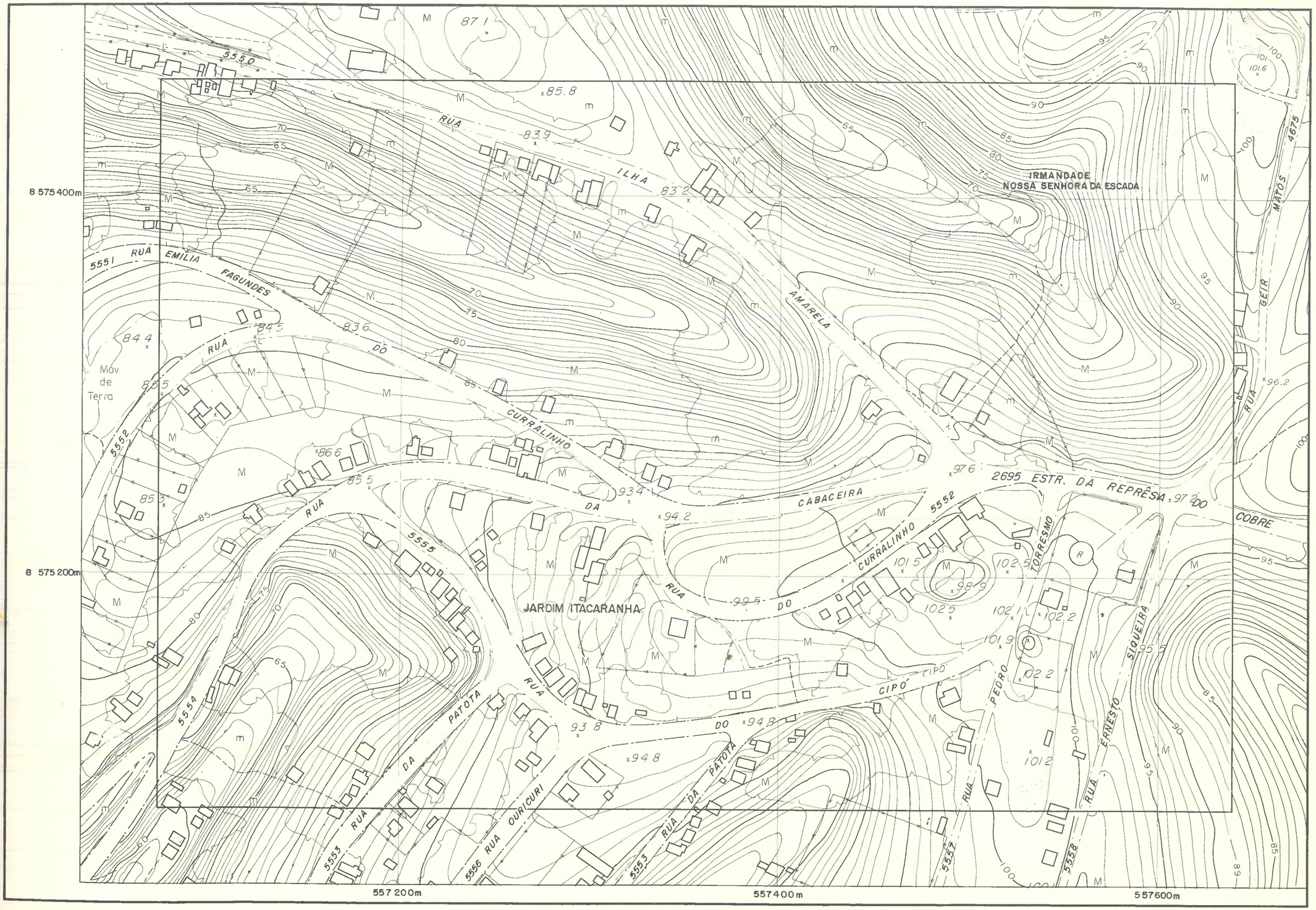

0m 20 40 60 80 100

ESCALA 1:2000

BASE CARTOGRÁFICA: Sistema Cartográfico SICAR / 1982
ORIGEM DA UTM: 500 km W 39°; 10.000 km S do Equador

ARTICULAÇÃO DA FOLHA		
132135	132136	132215
132161	132162	132241
132163	132164	132243

SITUAÇÃO		
MUNICÍPIO/SUBDISTRITO	ZONA DE INFORMAÇÃO	
SALVADOR		
* Plataforma	62	66
FOLHA SICAR NÚMERO: 132160	67	

0m 20 40 60 80 100

ESCALA 1:2000

BASE CARTOGRÁFICA: Sistema Cartográfico - SICAR / 1982
ORIGEM DA UTM: 500 km W 39°; 10.000 km S do Equador

FOLHA 132163

CONDER
SIM-SISTEMA DE INFORMAÇÃO METROPOLITANA
CTM-CADASTRO TÉCNICO METROPOLITANO

SECRETARIA DO PLANEJAMENTO, CIÊNCIA E TECNOLOGIA
COMPANHIA DE DESENVOLVIMENTO DA REGIÃO METROPOLITANA DE SALVADOR
GERÊNCIA DE INFORMAÇÃO-COORDENAÇÃO DO SISTEMA CARTOGRÁFICO
PREFEITURA MUNICIPAL DO SALVADOR
SECRETARIA DE FINANÇAS-COMISSÃO DE IMPLANTAÇÃO DA NUMERAÇÃO MÉTRICA LINEAR

FOLHA 132163

CONDER
SIM-SISTEMA DE INFORMAÇÃO METROPOLITANA
CTM-CADASTRO TÉCNICO METROPOLITANO

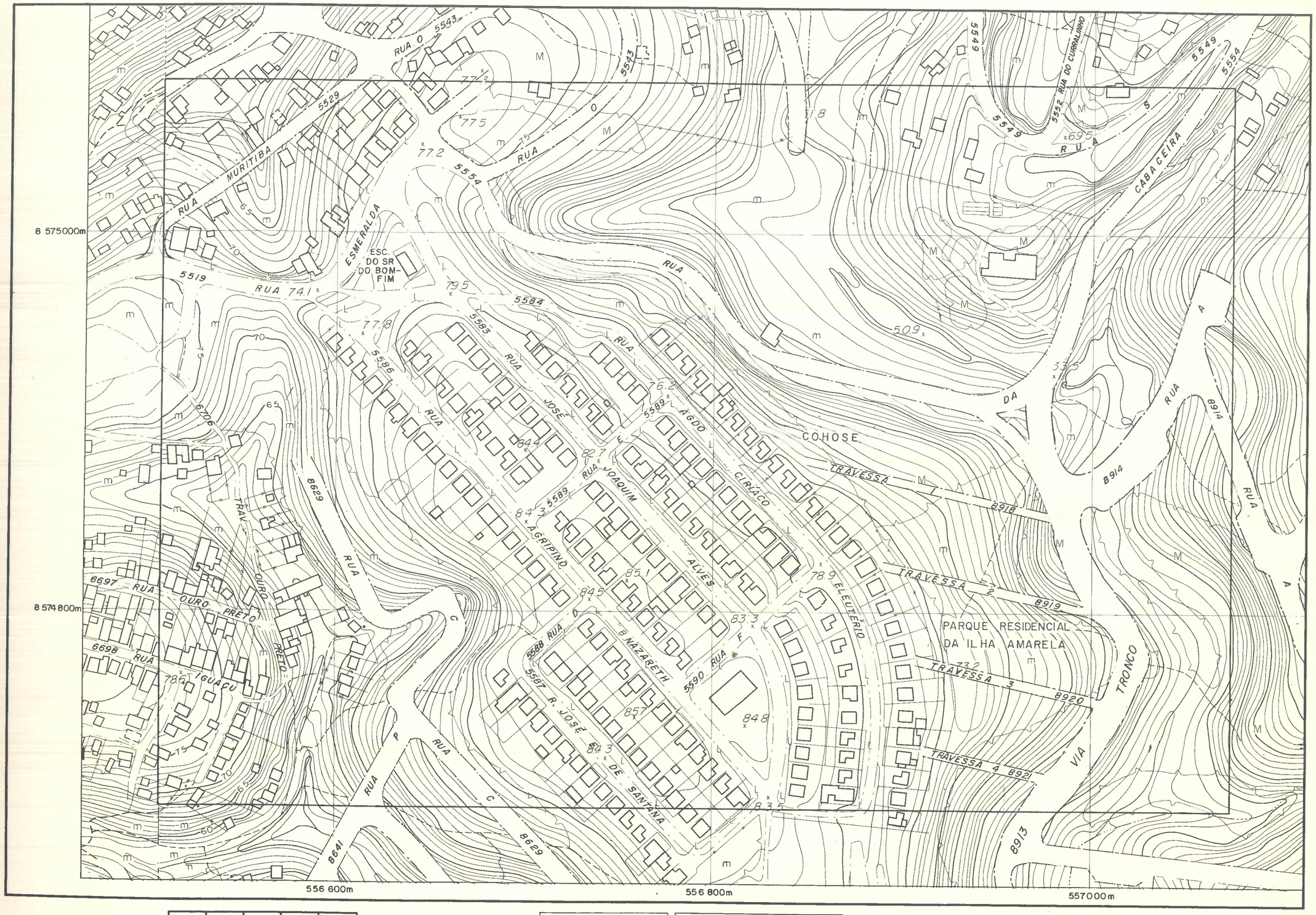

0m 20 40 60 80 100
ESCALA 1:2000

BASE CARTOGRÁFICA: Sistema Cartográfico SICAR / 1982
ORIGEM DA UTM: 500 km W 39° · 10.000 km S do Equador

ARTICULAÇÃO DA FOLHA		
132152	132161	132162
132154	132163	132164
132156	132165	132166

SITUAÇÃO		
MUNICÍPIO/SUBDISTRITO	ZONA DE INFORMAÇÃO	
SALVADOR Plataforma	62	
FOLHA SICAR NÚMERO: 132 160		

0m 20 40 60 80 100
ESCALA 1:2000

BASE CARTOGRÁFICA: Sistema Cartográfico - SICAR / 1982
ORIGEM DA UTM: 500 km W 39°; 10.000 km S do Equador

FOLHA 132164

CONDER
SIM-SISTEMA DE INFORMAÇÃO METROPOLITANA
CTM-CADASTRO TÉCNICO METROPOLITANO

SECRETARIA DO PLANEJAMENTO, CIÊNCIA E TECNOLOGIA
COMPANHIA DE DESENVOLVIMENTO DA REGIÃO METROPOLITANA DE SALVADOR
GERÊNCIA DE INFORMAÇÃO-COORDENAÇÃO DO SISTEMA CARTOGRÁFICO
PREFEITURA MUNICIPAL DO SALVADOR
SECRETARIA DE FINANÇAS-COMISSÃO DE IMPLANTAÇÃO DA NUMERAÇÃO MÉTRICA LINEAR

FOLHA 132164

CONDER
SIM-SISTEMA DE INFORMAÇÃO METROPOLITANA
CTM-CADASTRO TÉCNICO METROPOLITANO

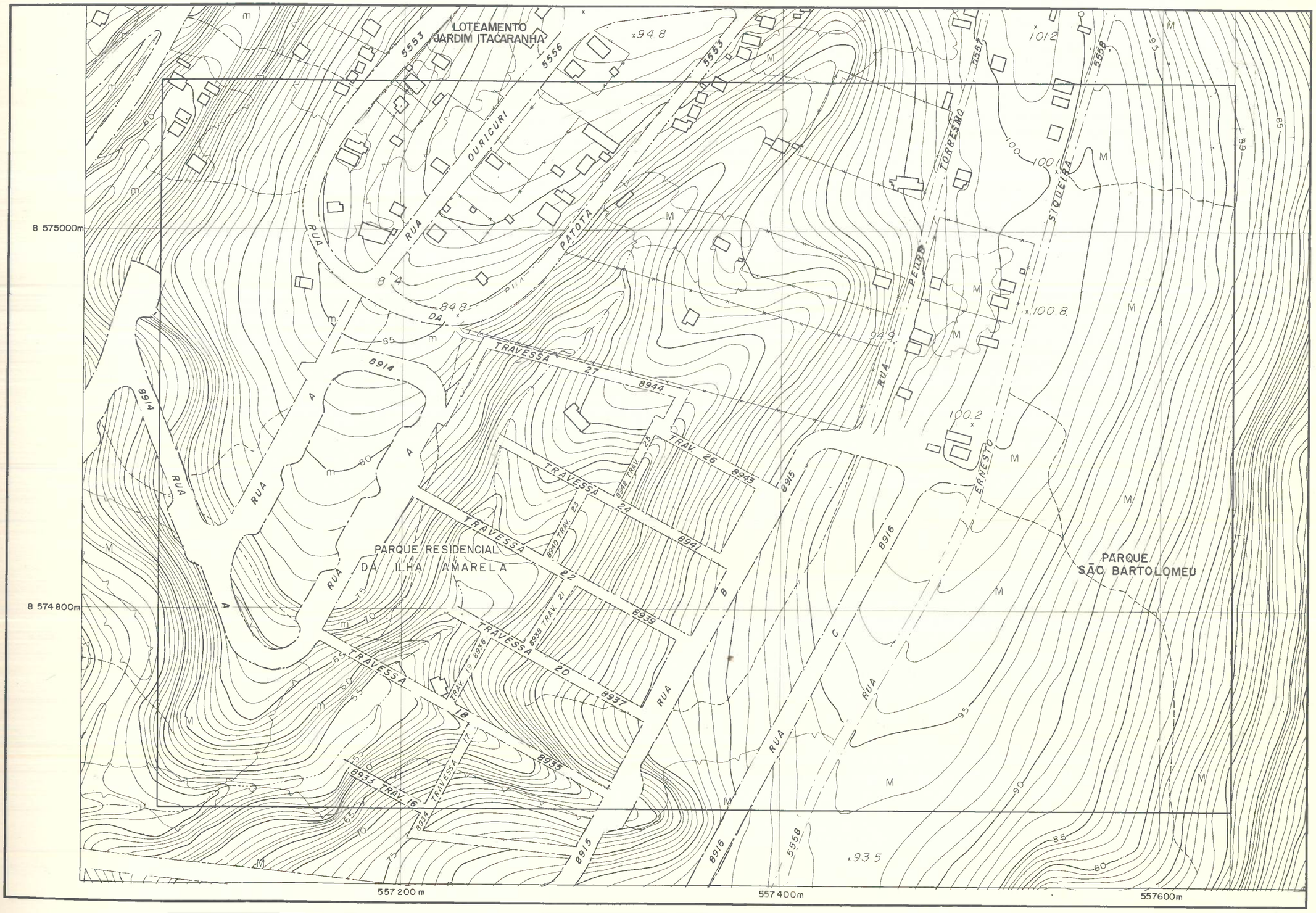

0m 20 40 60 80 100

ESCALA 1:2000

BASE CARTOGRÁFICA: Sistema Cartográfico SICAR / 1982
ORIGEM DA UTM: 500 km W 39° ; 10.000 km S do Equador

ARTICULAÇÃO DA FOLHA		
132161	132162	132241
132163	132164	132243
132165	132166	132245

SITUAÇÃO		
MUNICÍPIO/SUBDISTRITO	ZONA DE INFORMAÇÃO	
SALVADOR Plataforma	62	
FOLHA SICAR NÚMERO: 132160		

0m 20 40 60 80 100

ESCALA 1:2000

BASE CARTOGRÁFICA: Sistema Cartográfico - SICAR / 1982
ORIGEM DA UTM: 500 km W 39° ; 10.000 km S do Equador

FOLHA 132165

CONDER
SIM-SISTEMA DE INFORMAÇÃO METROPOLITANA
CTM-CADASTRO TÉCNICO METROPOLITANO

SECRETARIA DO PLANEJAMENTO, CIÊNCIA E TECNOLOGIA
COMPANHIA DE DESENVOLVIMENTO DA REGIÃO METROPOLITANA DE SALVADOR
GERÊNCIA DE INFORMAÇÃO-COORDENAÇÃO DO SISTEMA CARTOGRÁFICO
PREFEITURA MUNICIPAL DO SALVADOR
SECRETARIA DE FINANÇAS-COMISSÃO DE IMPLANTAÇÃO DA NUMERAÇÃO MÉTRICA LINEAR

FOLHA 132165

CONDER
SIM-SISTEMA DE INFORMAÇÃO METROPOLITANA
CTM-CADASTRO TÉCNICO METROPOLITANO

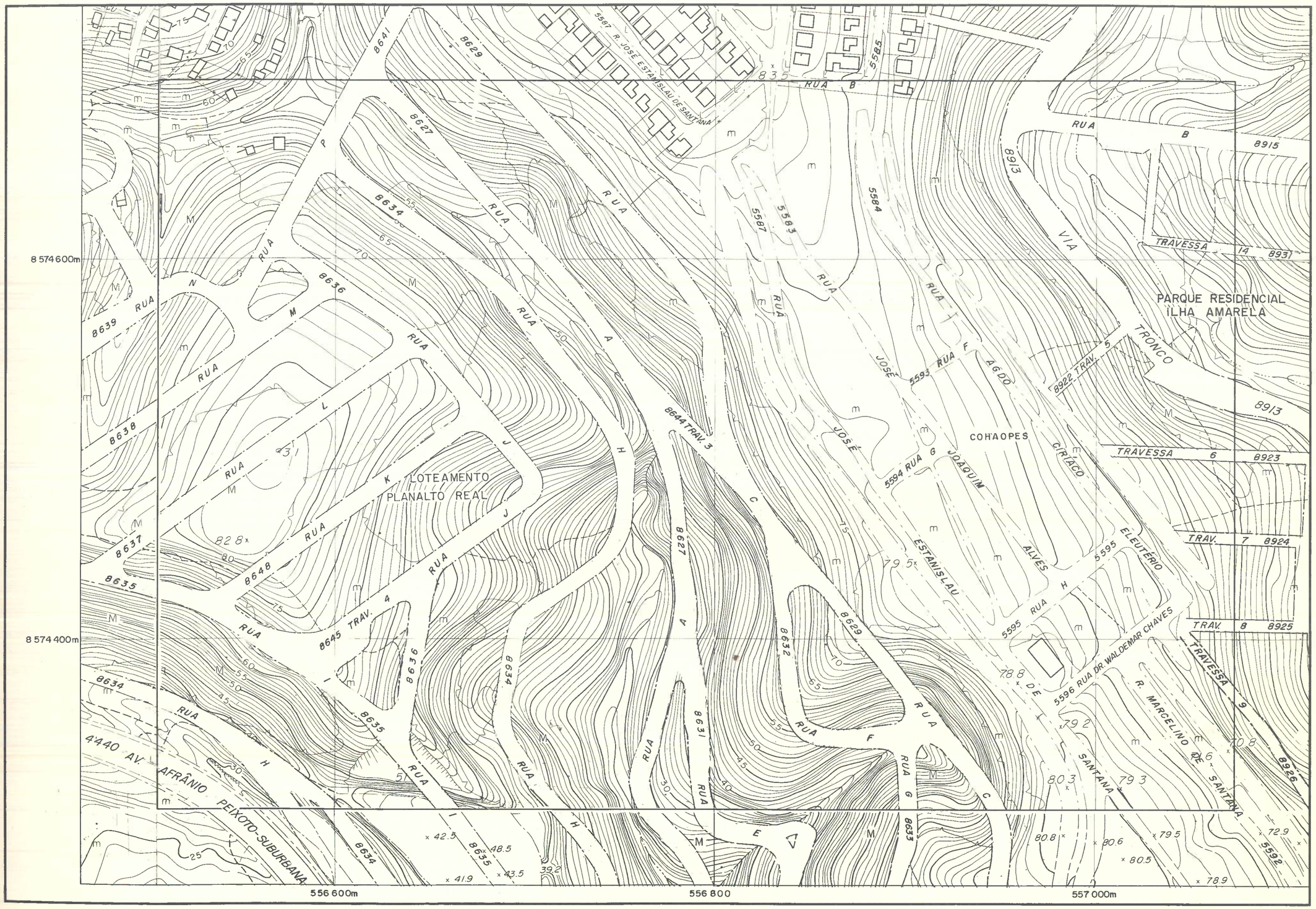

0m 20 40 60 80 100
ESCALA 1:2000

BASE CARTOGRÁFICA: Sistema Cartográfico SICAR / 1982
ORIGEM DA UTM: 500 km W 39°; 10.000 km S do Equador

ARTICULAÇÃO DA FOLHA		
132154	132163	132164
132156	132165	132166
132322	132331	132332

SITUAÇÃO		
MUNICÍPIO/SUBDISTRITO	ZONA DE INFORMAÇÃO	
SALVADOR Plataforma	62	
FOLHA SICAR NÚMERO: 132160		

0m 20 40 60 80 100
ESCALA 1:2000

BASE CARTOGRÁFICA: Sistema Cartográfico - SICAR / 1982
ORIGEM DA UTM: 500 km W 39°; 10.000 km S do Equador

FOLHA 132166

CONDER
SIM-SISTEMA DE INFORMAÇÃO METROPOLITANA
CTM-CADASTRO TÉCNICO METROPOLITANO

SECRETARIA DO PLANEJAMENTO, CIÊNCIA E TECNOLOGIA
COMPANHIA DE DESENVOLVIMENTO DA REGIÃO METROPOLITANA DE SALVADOR
GERÊNCIA DE INFORMAÇÃO-COORDENAÇÃO DO SISTEMA CARTOGRÁFICO
PREFEITURA MUNICIPAL DO SALVADOR
SECRETARIA DE FINANÇAS-COMISSÃO DE IMPLANTAÇÃO DA NUMERAÇÃO MÉTRICA LINEAR

FOLHA 132166

CONDER
SIM-SISTEMA DE INFORMAÇÃO METROPOLITANA
CTM-CADASTRO TÉCNICO METROPOLITANO

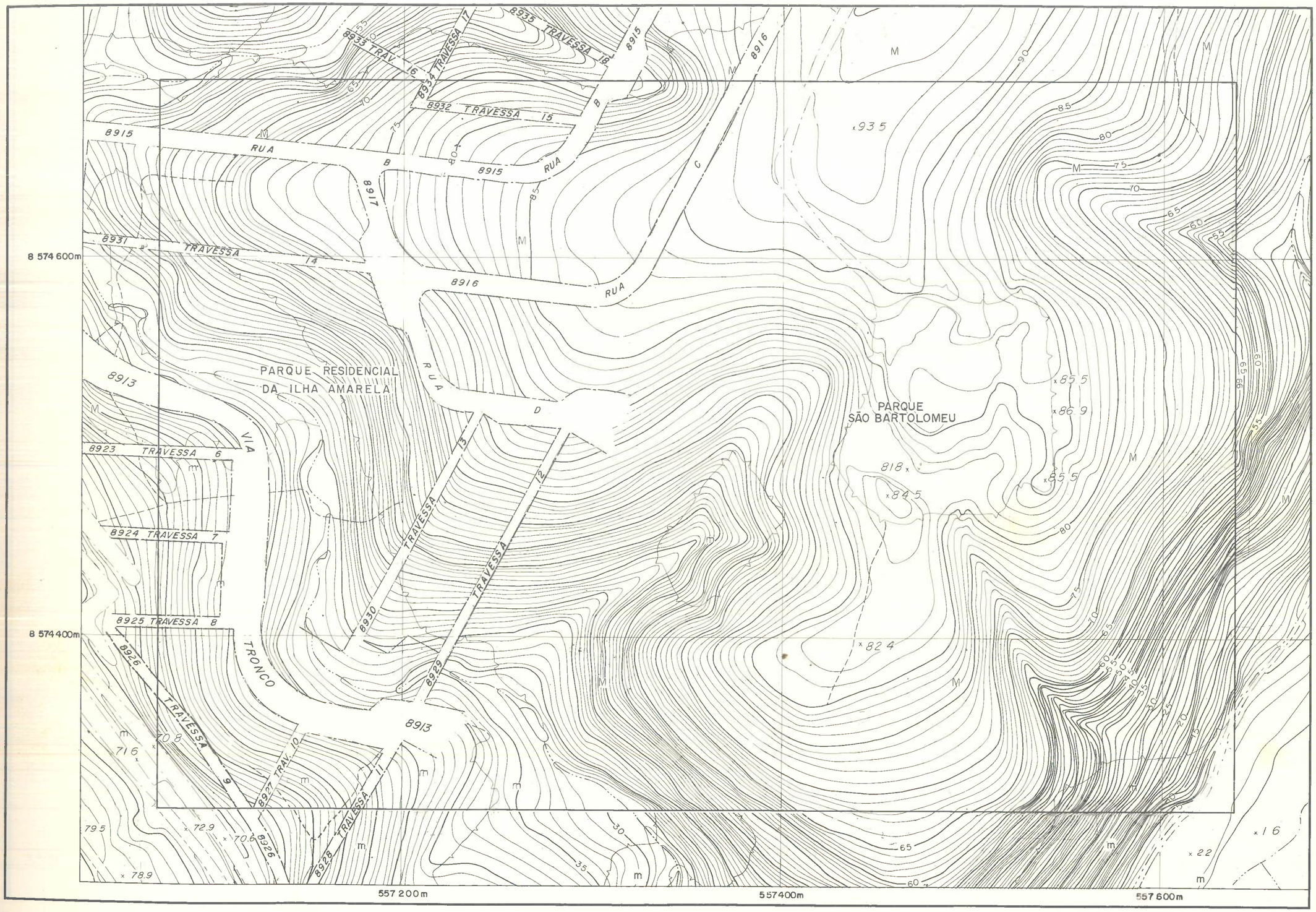

0m 20 40 60 80 100

ESCALA 1:2000

BASE CARTOGRÁFICA: Sistema Cartográfico SICAR / 1982
ORIGEM DA UTM: 500 km W 39°; 10.000 km S do Equador

ARTICULAÇÃO DA FOLHA		
132163	132164	132243
132165	132166	132245
132331	132332	132411

SITUAÇÃO		
MUNICÍPIO/SUBDISTRITO	ZONA DE INFORMAÇÃO	
SALVADOR Plataforma	62	
FOLHA SICAR NÚMERO: 132160		

0m 20 40 60 80 100

ESCALA 1:2000

BASE CARTOGRÁFICA: Sistema Cartográfico - SICAR / 1982
ORIGEM DA UTM: 500 km W 39°; 10.000 km S do Equador

FOLHA 132211

CONDER
SIM-SISTEMA DE INFORMAÇÃO METROPOLITANA
CTM-CADASTRO TÉCNICO METROPOLITANO

SECRETARIA DO PLANEJAMENTO, CIÊNCIA E TECNOLOGIA
COMPANHIA DE DESENVOLVIMENTO DA REGIÃO METROPOLITANA DE SALVADOR
GERÊNCIA DE INFORMAÇÃO-COORDENAÇÃO DO SISTEMA CARTOGRÁFICO
PREFEITURA MUNICIPAL DO SALVADOR
SECRETARIA DE FINANÇAS-COMISSÃO DE IMPLANTAÇÃO DA NUMERAÇÃO MÉTRICA LINEAR

FOLHA 132211

CONDER
SIM-SISTEMA DE INFORMAÇÃO METROPOLITANA
CTM-CADASTRO TÉCNICO METROPOLITANO

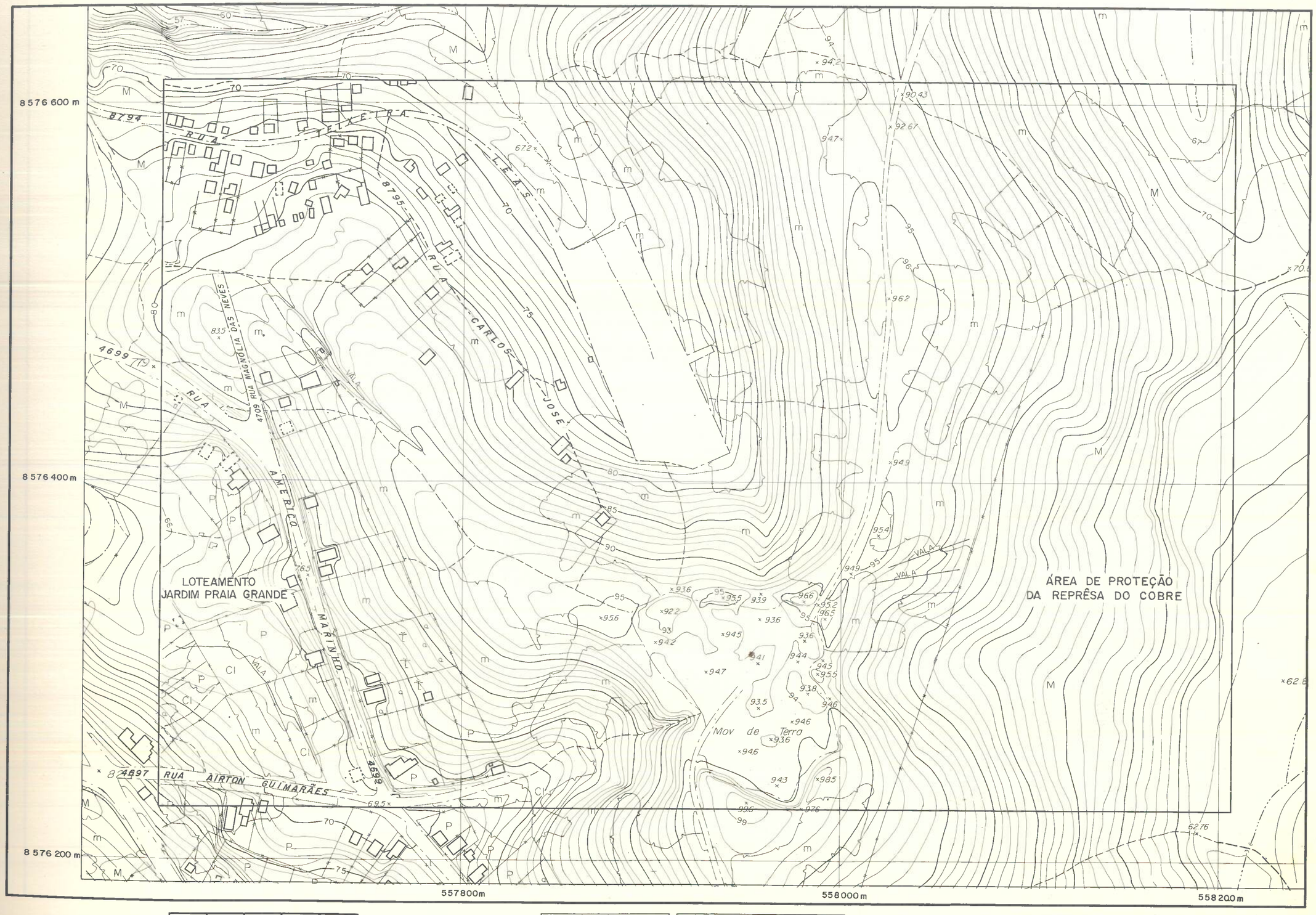

0m 20 40 60 80 100

ESCALA 1:2000

BASE CARTOGRÁFICA: Sistema Cartográfico SICAR / 1982
ORIGEM DA UTM: 500 km W 39°; 10.000 km S do Equador

ARTICULAÇÃO DA FOLHA		
123366	123445	123446
132132	132211	132212
132134	132213	132214

SITUAÇÃO		
MUNICÍPIO/SUBDISTRITO	ZONA DE INFORMAÇÃO	
SALVADOR Periperi	66	
FOLHA SICAR NÚMERO: 132210		

0m 20 40 60 80 100

ESCALA 1:2000

BASE CARTOGRÁFICA: Sistema Cartográfico - SICAR / 1982
ORIGEM DA UTM: 500 km W 39°; 10.000 km S do Equador

FOLHA 132 212

CONDER
SIM-SISTEMA DE INFORMAÇÃO METROPOLITANA
CTM-CADASTRO TÉCNICO METROPOLITANO

SECRETARIA DO PLANEJAMENTO, CIÊNCIA E TECNOLOGIA
COMPANHIA DE DESENVOLVIMENTO DA REGIÃO METROPOLITANA DE SALVADOR
GERÊNCIA DE INFORMAÇÃO-COORDENAÇÃO DO SISTEMA CARTOGRÁFICO
PREFEITURA MUNICIPAL DO SALVADOR
SECRETARIA DE FINANÇAS-COMISSÃO DE IMPLANTAÇÃO DA NUMERAÇÃO MÉTRICA LINEAR

FOLHA 132 212

CONDER
SIM-SISTEMA DE INFORMAÇÃO METROPOLITANA
CTM-CADASTRO TÉCNICO METROPOLITANO

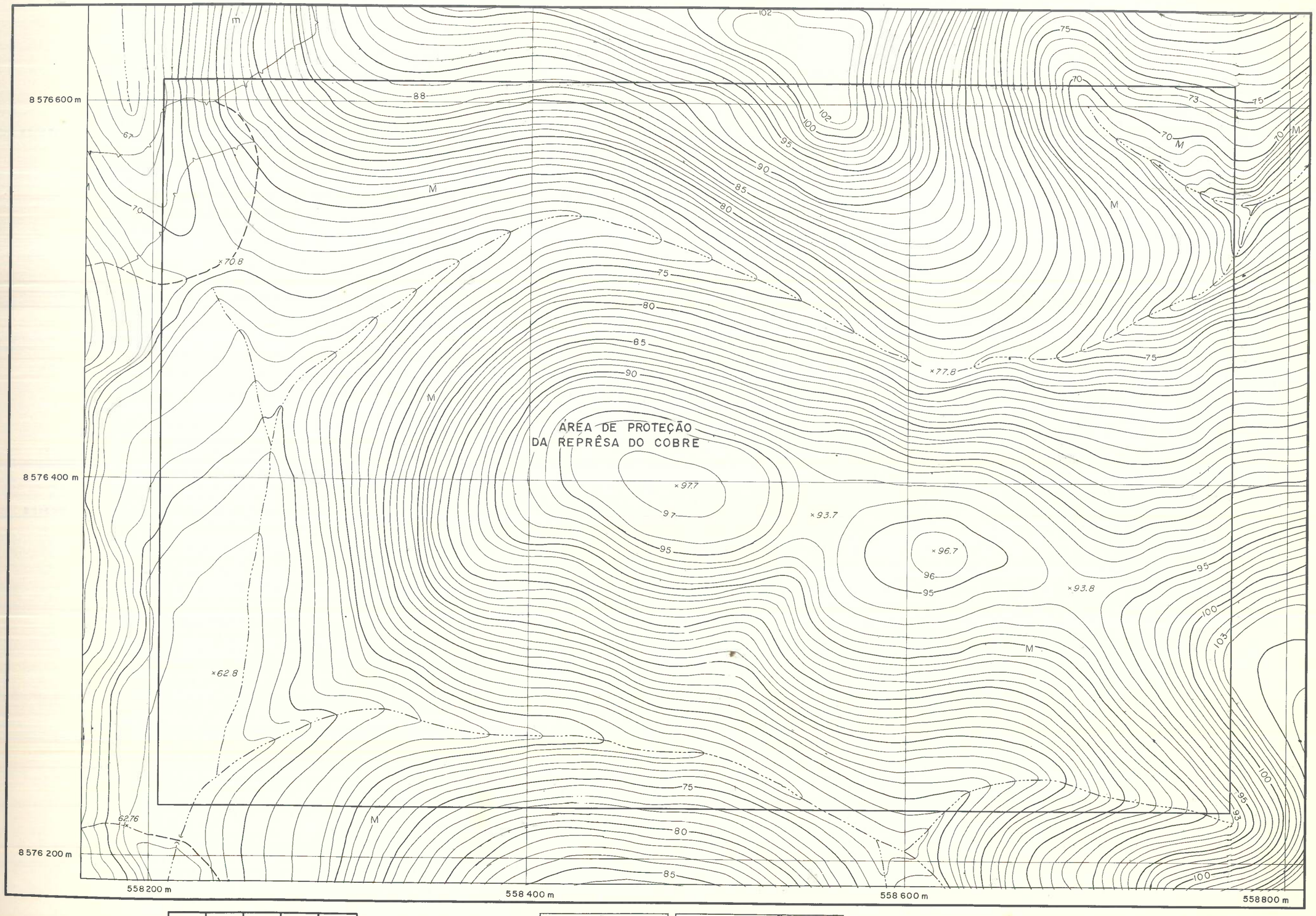

0m 20 40 60 80 100

ESCALA 1:2000

BASE CARTOGRÁFICA: Sistema Cartográfico SICAR / 1982
ORIGEM DA UTM: 500 km W 39°; 10.000 km S do Equador

ARTICULAÇÃO DA FOLHA		
123445	123446	123455
132211	132212	132221
132213	132214	132223

SITUAÇÃO		
MUNICÍPIO/SUBDISTRITO	ZONA DE INFORMAÇÃO	
SALVADOR Periperi	67	
FOLHA SICAR NÚMERO: 132210		

0m 20 40 60 80 100

ESCALA 1:2000

BASE CARTOGRÁFICA: Sistema Cartográfico - SICAR / 1982
ORIGEM DA UTM: 500 km W 39°; 10.000 km S do Equador

FOLHA 132213

CONDER
SIM-SISTEMA DE INFORMAÇÃO METROPOLITANA
CTM-CADASTRO TÉCNICO METROPOLITANO

SECRETARIA DO PLANEJAMENTO, CIÊNCIA E TECNOLOGIA
COMPANHIA DE DESENVOLVIMENTO DA REGIÃO METROPOLITANA DE SALVADOR
GERÊNCIA DE INFORMAÇÃO-COORDENAÇÃO DO SISTEMA CARTOGRÁFICO
PREFEITURA MUNICIPAL DO SALVADOR
SECRETARIA DE FINANÇAS-COMISSÃO DE IMPLANTAÇÃO DA NUMERAÇÃO MÉTRICA LINEAR

FOLHA 132213

CONDER
SIM-SISTEMA DE INFORMAÇÃO METROPOLITANA
CTM-CADASTRO TÉCNICO METROPOLITANO

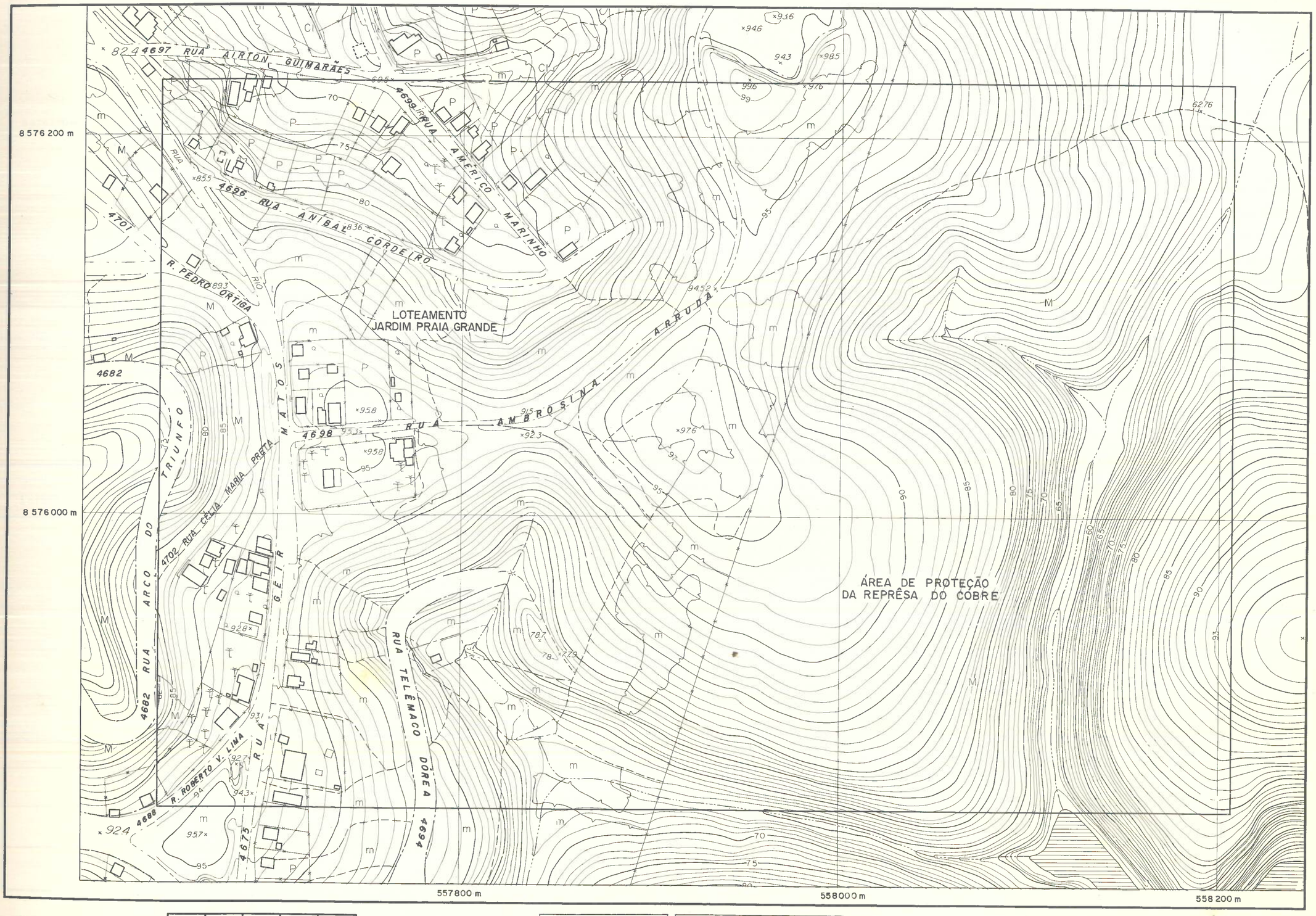

0m 20 40 60 80 100

ESCALA 1:2000

BASE CARTOGRÁFICA: Sistema Cartográfico SICAR / 1982
ORIGEM DA UTM: 500 km W 39°; 10.000 km S do Equador

ARTICULAÇÃO DA FOLHA		
132132	132211	132212
132134	132213	132214
132136	132215	132216

SITUAÇÃO		
MUNICÍPIO/SUBDISTRITO	ZONA DE INFORMAÇÃO	
SALVADOR Periperi	66	67
FOLHA SICAR NÚMERO: 132210		

0m 20 40 60 80 100

ESCALA 1:2000

BASE CARTOGRÁFICA: Sistema Cartográfico - SICAR / 1982
ORIGEM DA UTM: 500 km W 39°; 10.000 km S do Equador

FOLHA 132 214

CONDER
SIM-SISTEMA DE INFORMAÇÃO METROPOLITANA
CTM-CADASTRO TÉCNICO METROPOLITANO

SECRETARIA DO PLANEJAMENTO, CIÊNCIA E TECNOLOGIA
COMPANHIA DE DESENVOLVIMENTO DA REGIÃO METROPOLITANA DE SALVADOR
GERÊNCIA DE INFORMAÇÃO-COORDENAÇÃO DO SISTEMA CARTOGRÁFICO
PREFEITURA MUNICIPAL DO SALVADOR
SECRETARIA DE FINANÇAS-COMISSÃO DE IMPLANTAÇÃO DA NUMERAÇÃO MÉTRICA LINEAR

FOLHA 132 214

CONDER
SIM-SISTEMA DE INFORMAÇÃO METROPOLITANA
CTM-CADASTRO TÉCNICO METROPOLITANO

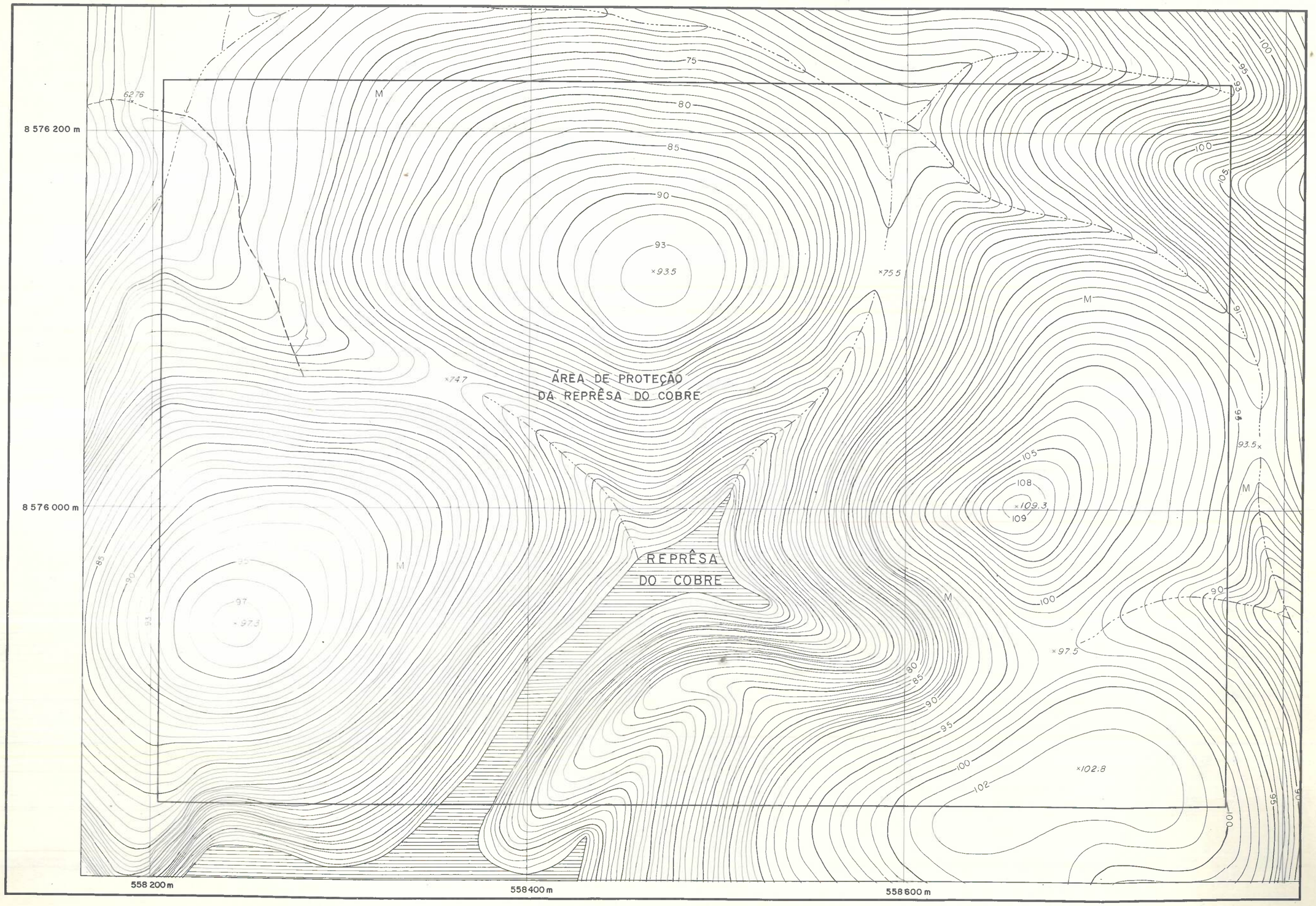

0m 20 40 60 80 100

ESCALA 1:2000

BASE CARTOGRÁFICA: Sistema Cartográfico SICAR / 1982
ORIGEM DA UTM: 500 km W 39°; 10.000 km S do Equador

ARTICULAÇÃO DA FOLHA		
132211	132212	132221
132213	132214	132223
132215	132216	132225

SITUAÇÃO		
MUNICÍPIO/SUBDISTRITO	ZONA DE INFORMAÇÃO	
SALVADOR Periperi	67	
FOLHA SICAR NÚMERO: 132210		

0m 20 40 60 80 100

ESCALA 1:2000

BASE CARTOGRÁFICA: Sistema Cartográfico - SICAR / 1982
ORIGEM DA UTM: 500 km W 39°; 10.000 km S do Equador

FOLHA 132215

CONDER
SIM-SISTEMA DE INFORMAÇÃO METROPOLITANA
CTM-CADASTRO TÉCNICO METROPOLITANO

SECRETARIA DO PLANEJAMENTO, CIÊNCIA E TECNOLOGIA
COMPANHIA DE DESENVOLVIMENTO DA REGIÃO METROPOLITANA DE SALVADOR
GERÊNCIA DE INFORMAÇÃO-COORDENAÇÃO DO SISTEMA CARTOGRÁFICO
PREFEITURA MUNICIPAL DO SALVADOR
SECRETARIA DE FINANÇAS-COMISSÃO DE IMPLANTAÇÃO DA NUMERAÇÃO MÉTRICA LINEAR

FOLHA 132215

CONDER
SIM-SISTEMA DE INFORMAÇÃO METROPOLITANA
CTM-CADASTRO TÉCNICO METROPOLITANO

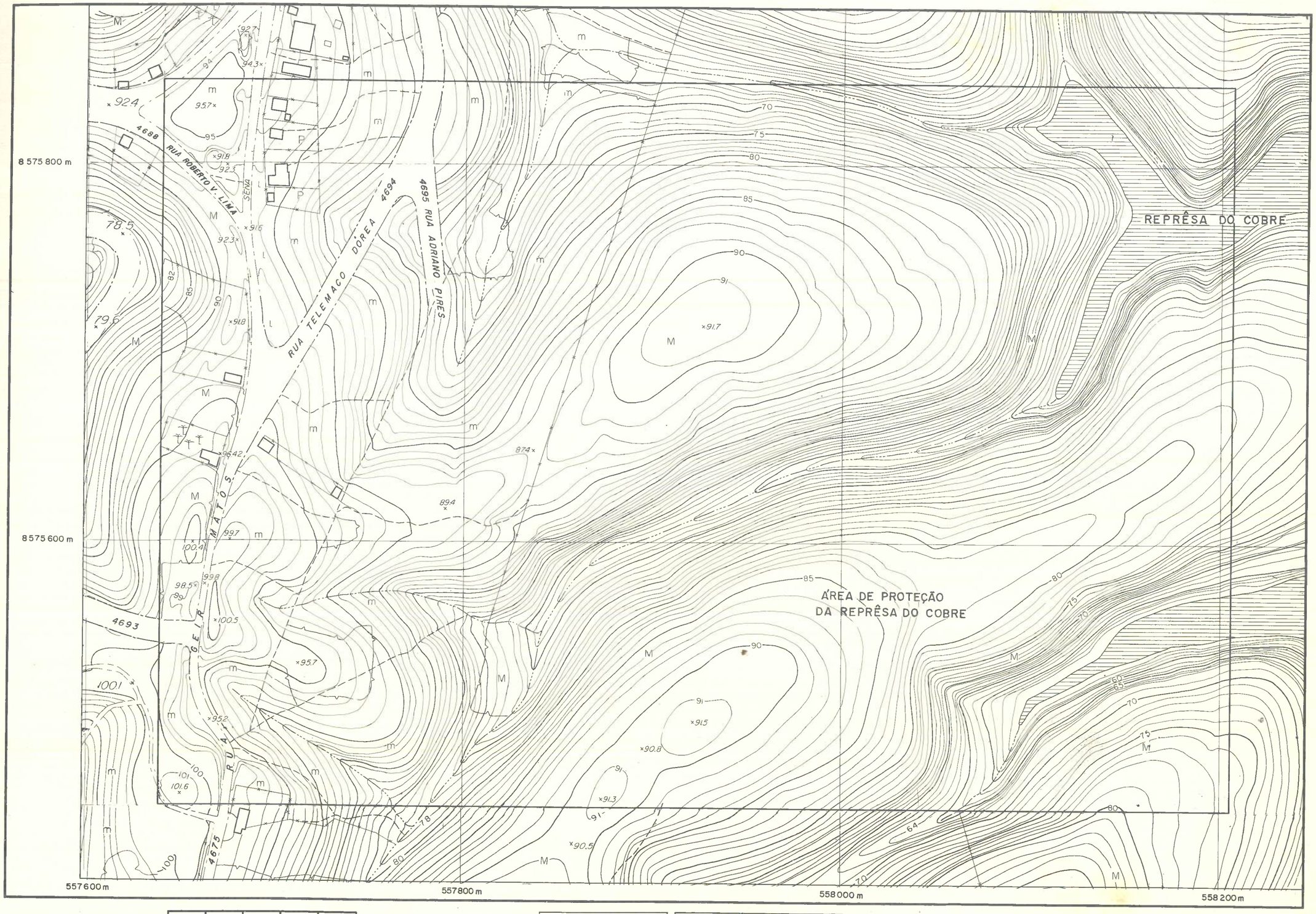

0m 20 40 60 80 100

ESCALA 1:2000

BASE CARTOGRÁFICA: Sistema Cartográfico SICAR / 1982
ORIGEM DA UTM: 500 km W 39°; 10.000 km S do Equador

ARTICULAÇÃO DA FOLHA		
132 134	132 213	132 214
132 136	132 215	132 216
132 162	132 241	132 242

SITUAÇÃO		
MUNICÍPIO/SUBDISTRITO	ZONA DE INFORMAÇÃO	
SALVADOR Periperi	66	67
FOLHA SICAR NÚMERO: 132 210		

0m 20 40 60 80 100

ESCALA 1:2000

BASE CARTOGRÁFICA: Sistema Cartográfico - SICAR / 1982
ORIGEM DA UTM: 500 km W 39°; 10.000 km S do Equador

FOLHA 132216

CONDER
SIM-SISTEMA DE INFORMAÇÃO METROPOLITANA
CTM-CADASTRO TÉCNICO METROPOLITANO

SECRETARIA DO PLANEJAMENTO, CIÊNCIA E TECNOLOGIA
COMPANHIA DE DESENVOLVIMENTO DA REGIÃO METROPOLITANA DE SALVADOR
GERÊNCIA DE INFORMAÇÃO-COORDENAÇÃO DO SISTEMA CARTOGRÁFICO
PREFEITURA MUNICIPAL DO SALVADOR
SECRETARIA DE FINANÇAS-COMISSÃO DE IMPLANTAÇÃO DA NUMERAÇÃO MÉTRICA LINEAR

FOLHA 132216

CONDER
SIM-SISTEMA DE INFORMAÇÃO METROPOLITANA
CTM-CADASTRO TÉCNICO METROPOLITANO

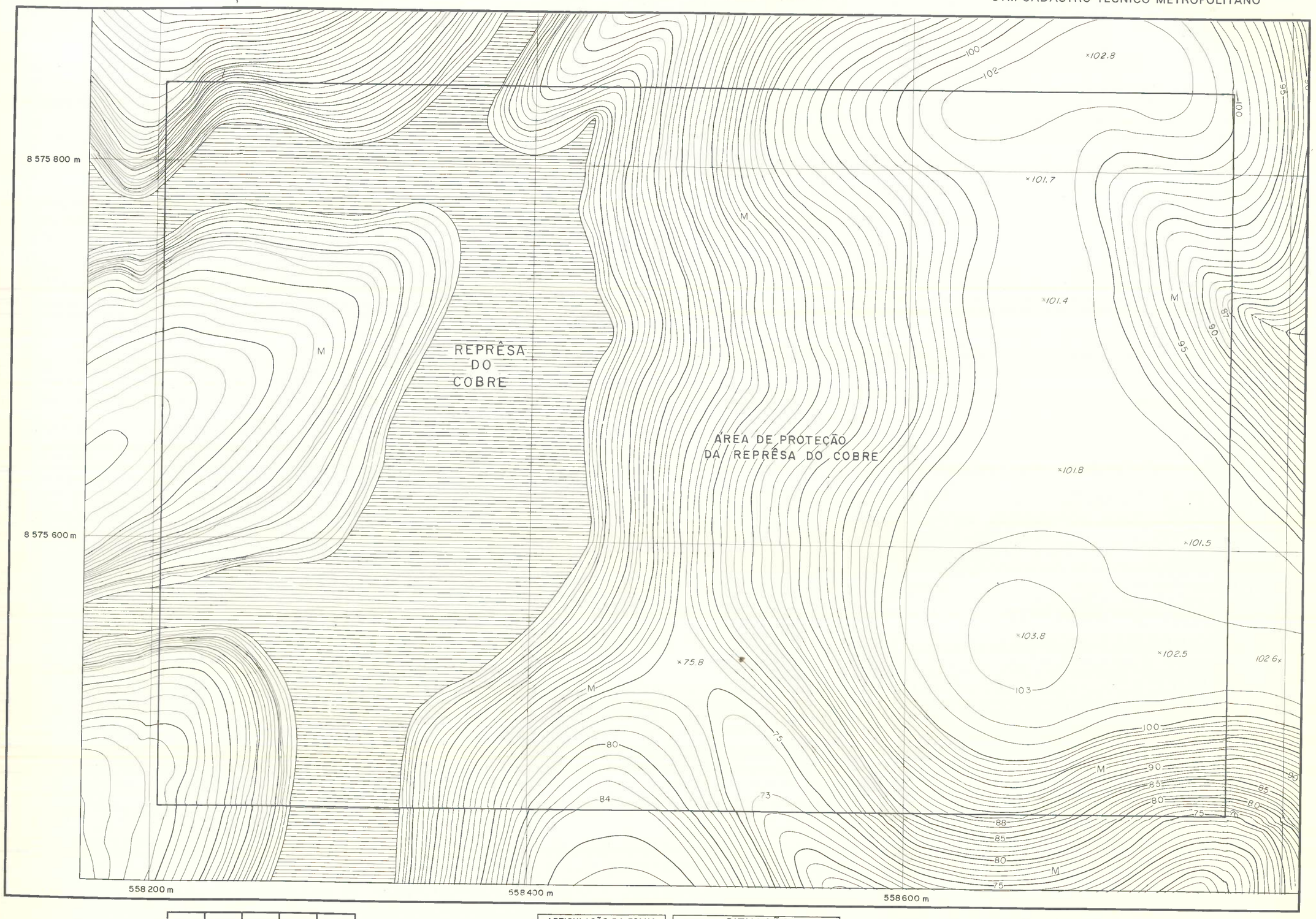

0m 20 40 60 80 100

ESCALA 1:2000

BASE CARTOGRÁFICA: Sistema Cartográfico SICAR / 1982
ORIGEM DA UTM: 500 km W 39°; 10.000 km S do Equador

ARTICULAÇÃO DA FOLHA		
132 213	132 214	132 223
132 215	132 216	132 225
132 241	132 242	132251

SITUAÇÃO		
MUNICÍPIO/SUBDISTRITO	ZONA DE INFORMAÇÃO	
SALVADOR Periperi	67	
FOLHA SICAR NÚMERO: 132 210		

0m 20 40 60 80 100

ESCALA 1:2000

BASE CARTOGRÁFICA: Sistema Cartográfico - SICAR / 1982
ORIGEM DA UTM: 500 km W 39°; 10.000 km S do Equador

FOLHA 132 221

CONDER
SIM-SISTEMA DE INFORMAÇÃO METROPOLITANA
CTM-CADASTRO TÉCNICO METROPOLITANO

SECRETARIA DO PLANEJAMENTO, CIÊNCIA E TECNOLOGIA
COMPANHIA DE DESENVOLVIMENTO DA REGIÃO METROPOLITANA DE SALVADOR
GERÊNCIA DE INFORMAÇÃO-COORDENAÇÃO DO SISTEMA CARTOGRÁFICO
PREFEITURA MUNICIPAL DO SALVADOR
SECRETARIA DE FINANÇAS-COMISSÃO DE IMPLANTAÇÃO DA NUMERAÇÃO MÉTRICA LINEAR

FOLHA 132 221

CONDER
SIM-SISTEMA DE INFORMAÇÃO METROPOLITANA
CTM-CADASTRO TÉCNICO METROPOLITANO



0m 20 40 60 80 100

ESCALA 1:2000

BASE CARTOGRÁFICA: Sistema Cartográfico SICAR / 1982
ORIGEM DA UTM: 500 km W 39° ; 10.000 km S do Equador

ARTICULAÇÃO DA FOLHA		
123446	123455	123456
132212	132221	132222
132214	132223	132224

SITUAÇÃO		
MUNICÍPIO/SUBDISTRITO	ZONA DE INFORMAÇÃO	
SALVADOR * Periperi	67	
FOLHA SICAR NÚMERO: 132220		

0m 20 40 60 80 100

ESCALA 1:2000

BASE CARTOGRÁFICA: Sistema Cartográfico - SICAR / 1982
ORIGEM DA UTM: 500 km W 39° ; 10.000 km S do Equador

FOLHA 132 222

CONDER
SIM-SISTEMA DE INFORMAÇÃO METROPOLITANA
CTM-CADASTRO TÉCNICO METROPOLITANO

SECRETARIA DO PLANEJAMENTO, CIÊNCIA E TECNOLOGIA
COMPANHIA DE DESENVOLVIMENTO DA REGIÃO METROPOLITANA DE SALVADOR
GERÊNCIA DE INFORMAÇÃO-COORDENAÇÃO DO SISTEMA CARTOGRÁFICO
PREFEITURA MUNICIPAL DO SALVADOR
SECRETARIA DE FINANÇAS-COMISSÃO DE IMPLANTAÇÃO DA NUMERAÇÃO MÉTRICA LINEAR

FOLHA 132 222

CONDER
SIM-SISTEMA DE INFORMAÇÃO METROPOLITANA
CTM-CADASTRO TÉCNICO METROPOLITANO

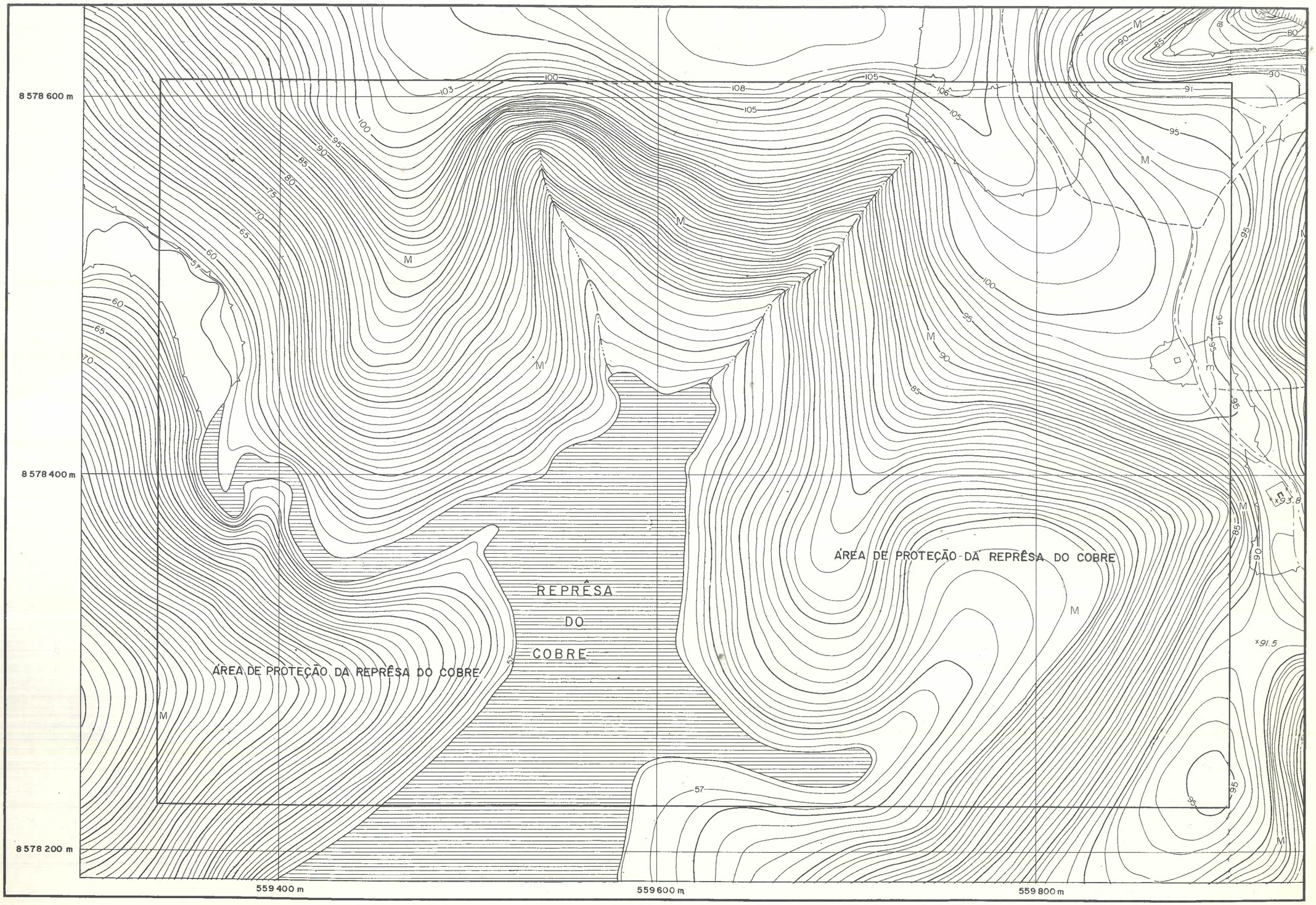

0m 20 40 60 80 100
ESCALA 1:2000

BASE CARTOGRÁFICA: Sistema Cartográfico SICAR / 1982
ORIGEM DA UTM: 500 km W 39° ; 10.000 km S do Equador

ARTICULAÇÃO DA FOLHA		
123 455	123 456	123 465
132 221	132 222	132 231
132 223	132 224	132 233

SITUAÇÃO		
MUNICÍPIO/SUBDISTRITO	ZONA DE INFORMAÇÃO	
SALVADOR * Valéria	67	
FOLHA SICAR NÚMERO: 132 220		

0m 20 40 60 80 100
ESCALA 1:2000

BASE CARTOGRÁFICA: Sistema Cartográfico - SICAR / 1982
ORIGEM DA UTM: 500 km W 39° ; 10.000 km S do Equador

FOLHA 132 223

CONDER
SIM-SISTEMA DE INFORMAÇÃO METROPOLITANA
CTM-CADASTRO TÉCNICO METROPOLITANO

SECRETARIA DO PLANEJAMENTO, CIÊNCIA E TECNOLOGIA
COMPANHIA DE DESENVOLVIMENTO DA REGIÃO METROPOLITANA DE SALVADOR
GERÊNCIA DE INFORMAÇÃO-COORDENAÇÃO DO SISTEMA CARTOGRÁFICO
PREFEITURA MUNICIPAL DO SALVADOR
SECRETARIA DE FINANÇAS-COMISSÃO DE IMPLANTAÇÃO DA NUMERAÇÃO MÉTRICA LINEAR

FOLHA 132223

CONDER
SIM-SISTEMA DE INFORMAÇÃO METROPOLITANA
CTM-CADASTRO TÉCNICO METROPOLITANO

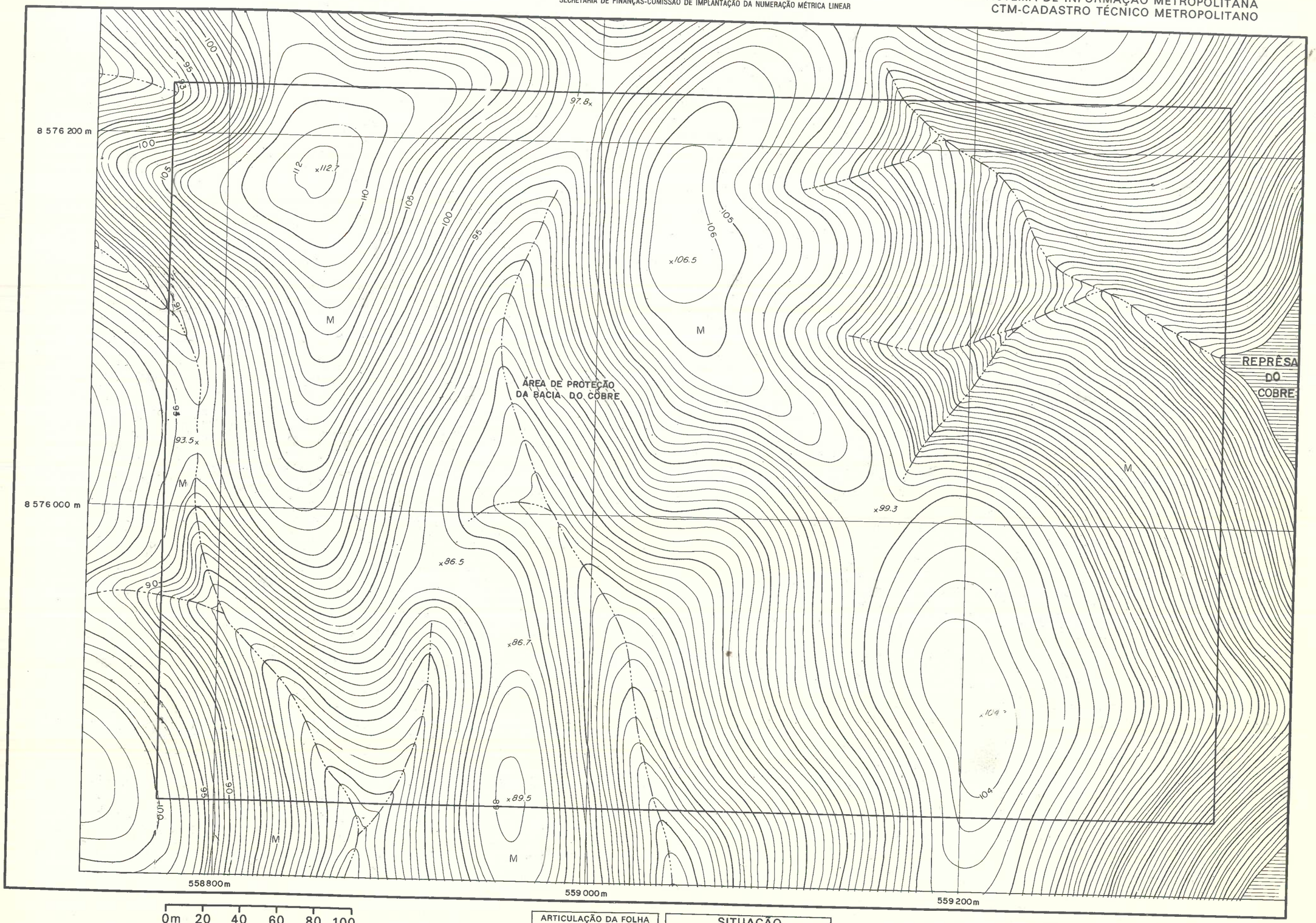

0m 20 40 60 80 100

ESCALA 1:2000

BASE CARTOGRÁFICA: Sistema Cartográfico SICAR / 1982
ORIGEM DA UTM: 500 km W 39°; 10.000 km S do Equador

ARTICULAÇÃO DA FOLHA		
132 212	132 221	132222
132214	132 223	132 224
132 216	132 225	132226

SITUAÇÃO		
MUNICÍPIO/SUBDISTRITO	ZONA DE INFORMAÇÃO	
SALVADOR Periperi	67	
FOLHA SICAR NÚMERO: 132 220		

0m 20 40 60 80 100

ESCALA 1:2000

BASE CARTOGRÁFICA: Sistema Cartográfico - SICAR / 1982
ORIGEM DA UTM: 500 km W 39°; 10.000 km S do Equador

FOLHA 132224

CONDER
SIM-SISTEMA DE INFORMAÇÃO METROPOLITANA
CTM-CADASTRO TÉCNICO METROPOLITANO

SECRETARIA DO PLANEJAMENTO, CIÊNCIA E TECNOLOGIA
COMPANHIA DE DESENVOLVIMENTO DA REGIÃO METROPOLITANA DE SALVADOR
GERÊNCIA DE INFORMAÇÃO-COORDENAÇÃO DO SISTEMA CARTOGRÁFICO
PREFEITURA MUNICIPAL DO SALVADOR
SECRETARIA DE FINANÇAS-COMISSÃO DE IMPLANTAÇÃO DA NUMERAÇÃO MÉTRICA LINEAR

FOLHA 132 224

CONDER
SIM-SISTEMA DE INFORMAÇÃO METROPOLITANA
CTM-CADASTRO TÉCNICO METROPOLITANO

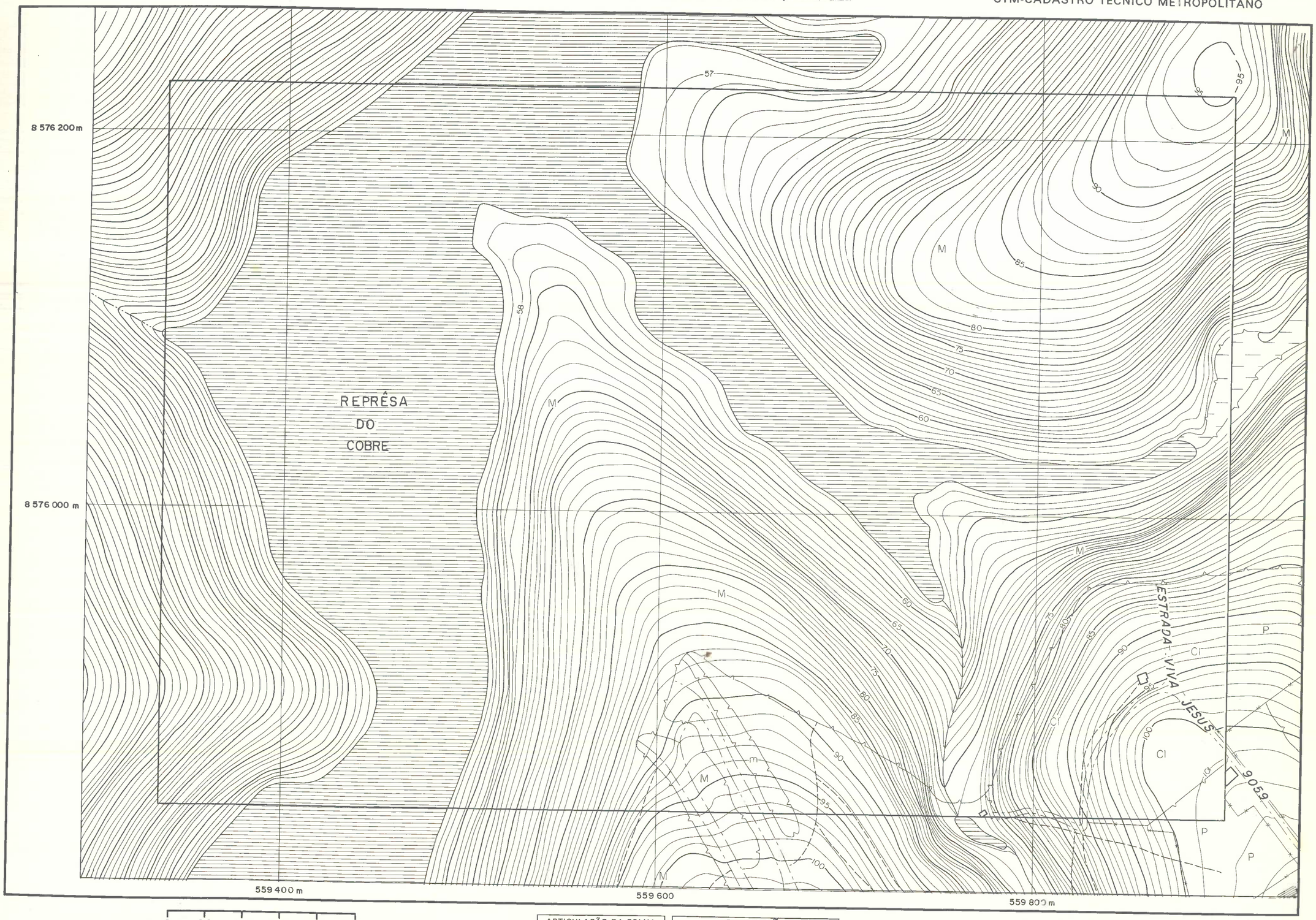

0m 20 40 60 80 100

ESCALA 1:2000

BASE CARTOGRÁFICA: Sistema Cartográfico SICAR / 1982
ORIGEM DA UTM: 500 km W 39°; 10.000 km S do Equador

ARTICULAÇÃO DA FOLHA		
132221	132222	132231
132223	132224	132233
132225	132226	132235

SITUAÇÃO		
MUNICÍPIO/SUBDISTRITO	ZONA DE INFORMAÇÃO	
SALVADOR * Valéria	67	
FOLHA SICAR NÚMERO: 132220		

0m 20 40 60 80 100

ESCALA 1:2000

BASE CARTOGRÁFICA: Sistema Cartográfico - SICAR / 1982
ORIGEM DA UTM: 500 km W 39°; 10.000 km S do Equador

FOLHA 132 225

CONDER
SIM-SISTEMA DE INFORMAÇÃO METROPOLITANA
CTM-CADASTRO TÉCNICO METROPOLITANO

SECRETARIA DO PLANEJAMENTO, CIÊNCIA E TECNOLOGIA
COMPANHIA DE DESENVOLVIMENTO DA REGIÃO METROPOLITANA DE SALVADOR
GERÊNCIA DE INFORMAÇÃO-COORDENAÇÃO DO SISTEMA CARTOGRÁFICO
PREFEITURA MUNICIPAL DO SALVADOR
SECRETARIA DE FINANÇAS-COMISSÃO DE IMPLANTAÇÃO DA NUMERAÇÃO MÉTRICA LINEAR

FOLHA 132 225

CONDER
SIM-SISTEMA DE INFORMAÇÃO METROPOLITANA
CTM-CADASTRO TÉCNICO METROPOLITANO

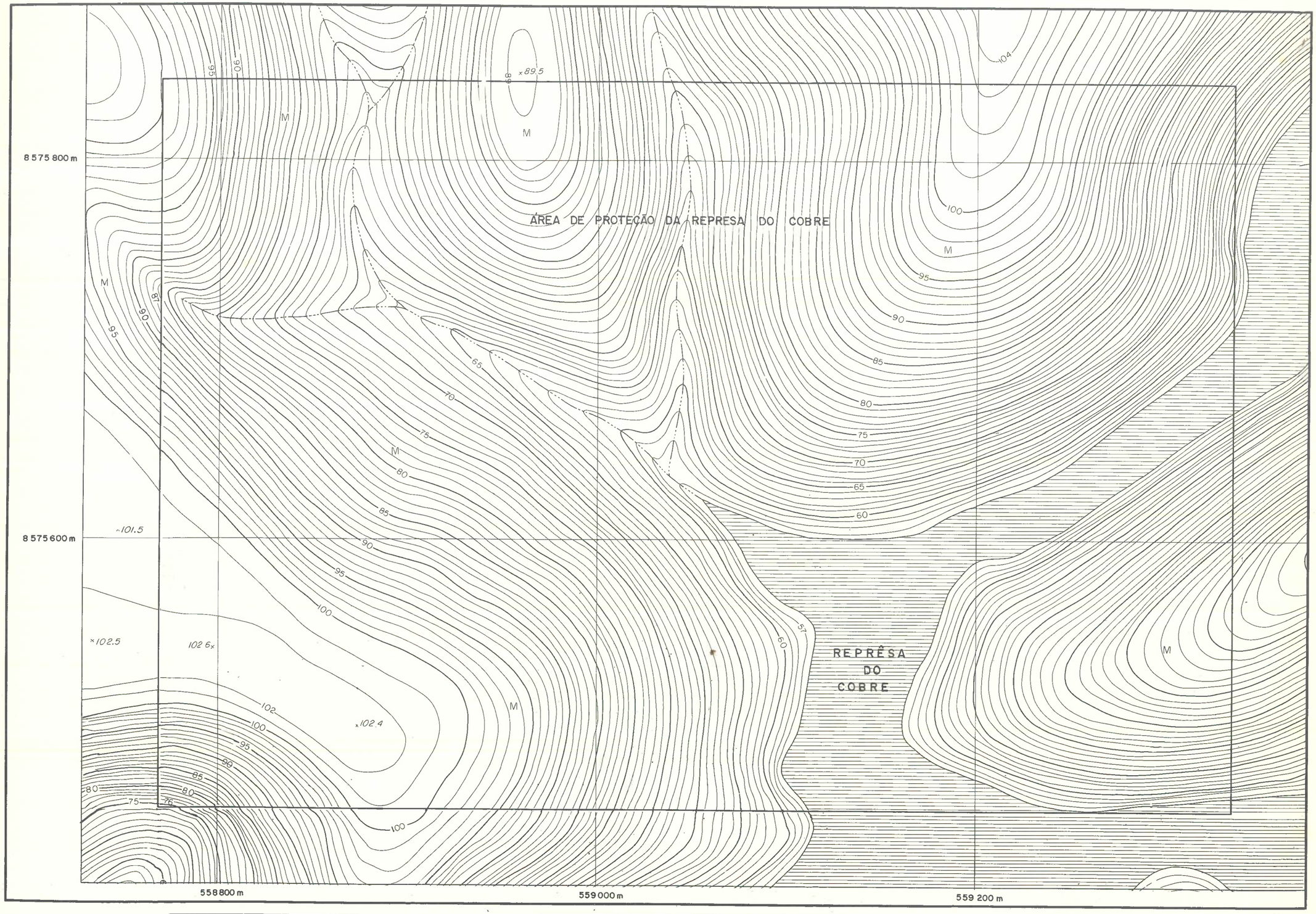

0m 20 40 60 80 100

ESCALA 1:2000

BASE CARTOGRÁFICA: Sistema Cartográfico SICAR / 1982
ORIGEM DA UTM: 500 km W 39°; 10.000 km S do Equador

ARTICULAÇÃO DA FOLHA		
132 214	132 223	132 224
132 216	132 225	132 226
132 242	132 251	132 252

SITUAÇÃO		
MUNICÍPIO/SUBDISTRITO	ZONA DE INFORMAÇÃO	
SALVADOR * Periperi	67	
FOLHA SICAR NÚMERO: 132 220		

0m 20 40 60 80 100

ESCALA 1:2000

BASE CARTOGRÁFICA: Sistema Cartográfico - SICAR / 1982
ORIGEM DA UTM: 500 km W 39°; 10.000 km S do Equador

FOLHA 132 226

CONDER
SIM-SISTEMA DE INFORMAÇÃO METROPOLITANA
CTM-CADASTRO TÉCNICO METROPOLITANO

SECRETARIA DO PLANEJAMENTO, CIÊNCIA E TECNOLOGIA
COMPANHIA DE DESENVOLVIMENTO DA REGIÃO METROPOLITANA DE SALVADOR
GERÊNCIA DE INFORMAÇÃO-COORDENAÇÃO DO SISTEMA CARTOGRÁFICO
PREFEITURA MUNICIPAL DO SALVADOR
SECRETARIA DE FINANÇAS-COMISSÃO DE IMPLANTAÇÃO DA NUMERAÇÃO MÉTRICA LINEAR

FOLHA 132 226

CONDER
SIM-SISTEMA DE INFORMAÇÃO METROPOLITANA
CTM-CADASTRO TÉCNICO METROPOLITANO

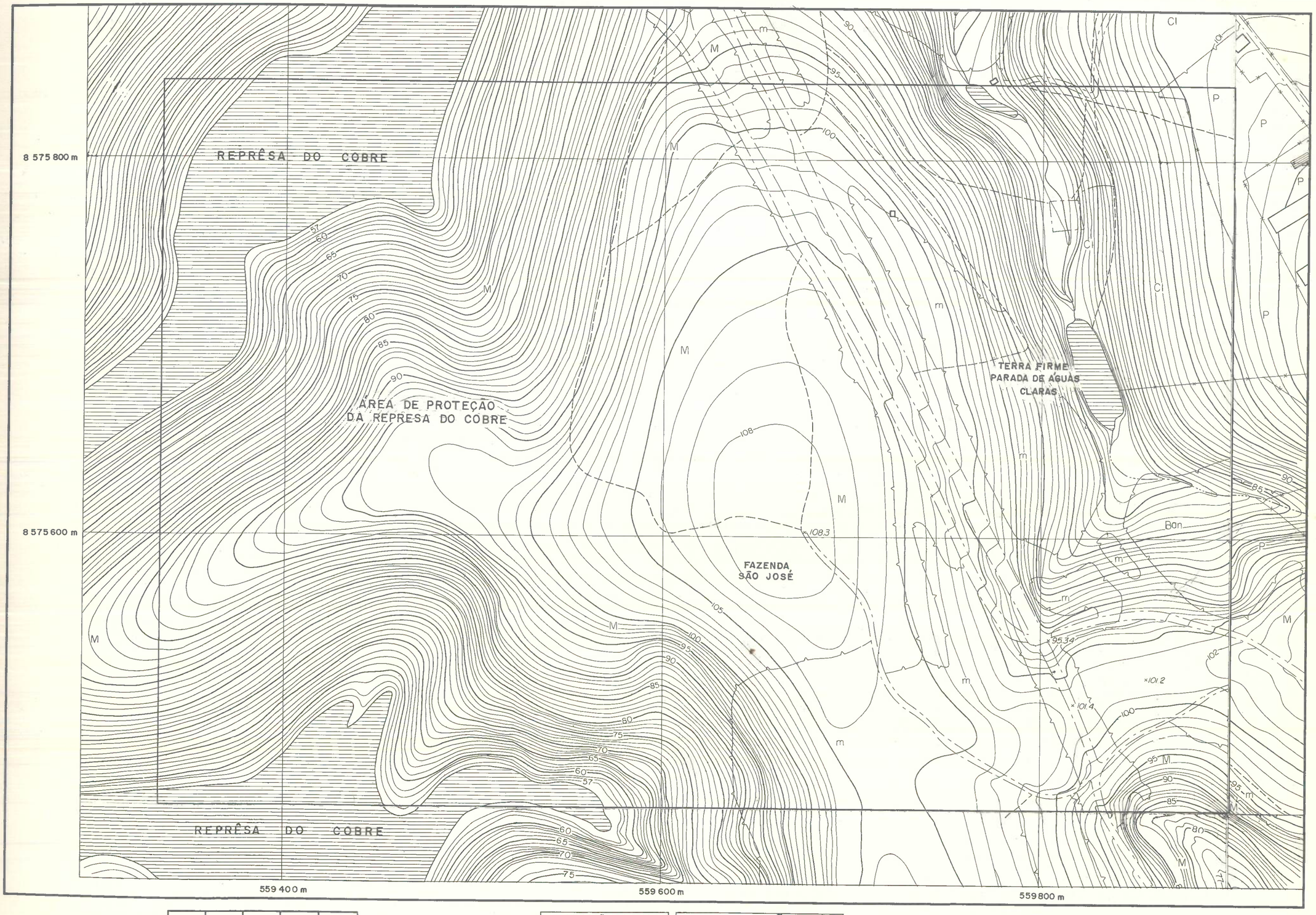

0m 20 40 60 80 100

ESCALA 1:2000

BASE CARTOGRÁFICA: Sistema Cartográfico SICAR / 1982
ORIGEM DA UTM: 500 km W 39°; 10.000 km S do Equador

ARTICULAÇÃO DA FOLHA		
132 223	132 224	132 233
132 225	132 226	132 235
132 251	132 252	132 261

SITUAÇÃO		
MUNICÍPIO/SUBDISTRITO	ZONA DE INFORMAÇÃO	
SALVADOR * Valéria	67	
FOLHA SICAR NÚMERO: 132 220		

0m 20 40 60 80 100

ESCALA 1:2000

BASE CARTOGRÁFICA: Sistema Cartográfico - SICAR / 1982
ORIGEM DA UTM: 500 km W 39°; 10.000 km S do Equador

FOLHA 132231

CONDER
SIM-SISTEMA DE INFORMAÇÃO METROPOLITANA
CTM-CADASTRO TÉCNICO METROPOLITANO

SECRETARIA DO PLANEJAMENTO, CIÊNCIA E TECNOLOGIA
COMPANHIA DE DESENVOLVIMENTO DA REGIÃO METROPOLITANA DE SALVADOR
GERÊNCIA DE INFORMAÇÃO-COORDENAÇÃO DO SISTEMA CARTOGRÁFICO
PREFEITURA MUNICIPAL DO SALVADOR
SECRETARIA DE FINANÇAS-COMISSÃO DE IMPLANTAÇÃO DA NUMERAÇÃO MÉTRICA LINEAR

FOLHA 132231

CONDER
SIM-SISTEMA DE INFORMAÇÃO METROPOLITANA
CTM-CADASTRO TÉCNICO METROPOLITANO

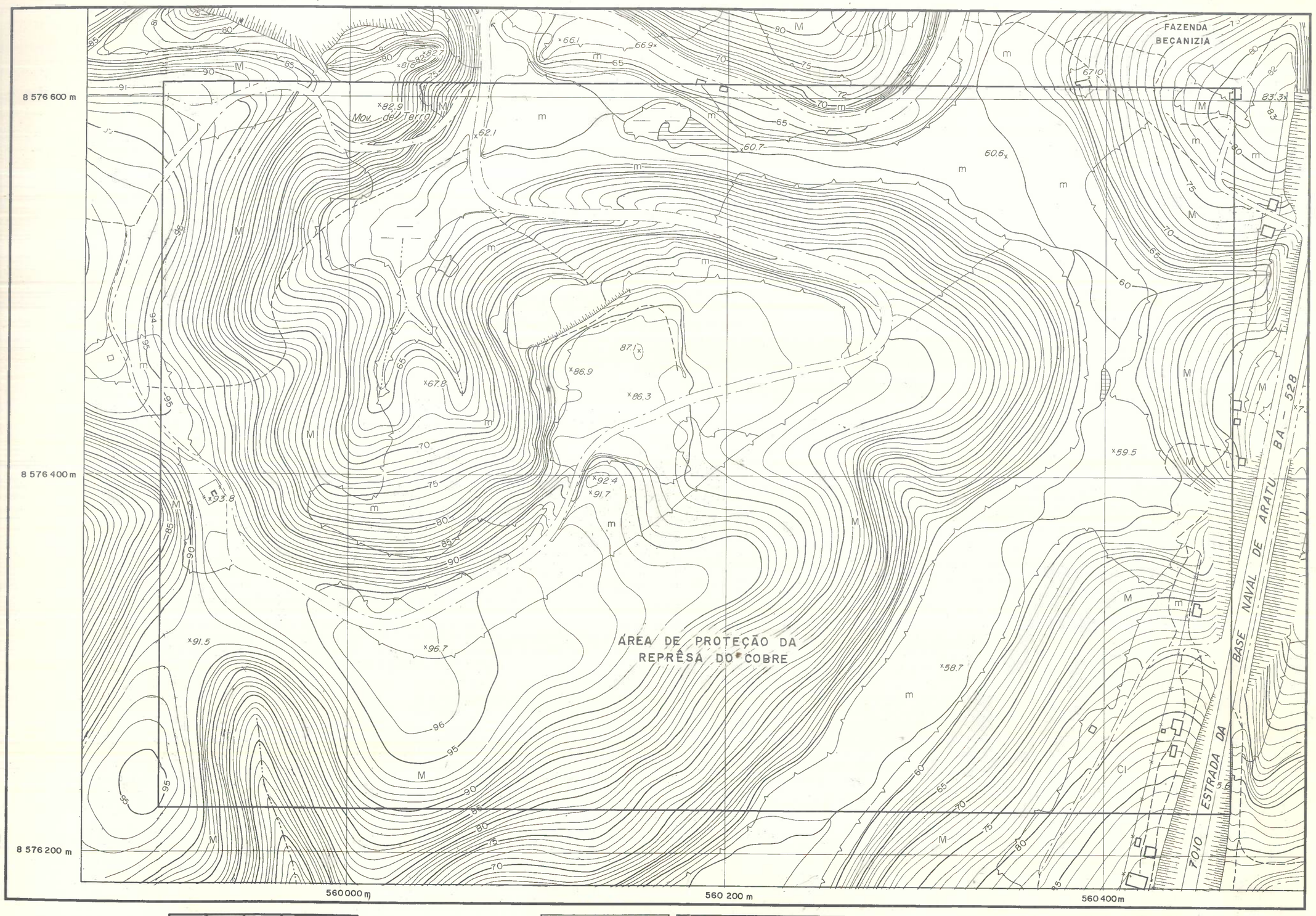

0m 20 40 60 80 100

ESCALA 1:2000

BASE CARTOGRÁFICA: Sistema Cartográfico SICAR / 1982
ORIGEM DA UTM: 500 km W 39°; 10.000 km S do Equador

ARTICULAÇÃO DA FOLHA		
123456	123465	123466
132222	132231	132232
132224	132233	132234

SITUAÇÃO		
MUNICÍPIO/SUBDISTRITO	ZONA DE INFORMAÇÃO	
SALVADOR Valéria	67	68
FOLHA SICAR NÚMERO: 132230		

0m 20 40 60 80 100

ESCALA 1:2000

BASE CARTOGRÁFICA: Sistema Cartográfico - SICAR / 1982
ORIGEM DA UTM: 500 km W 39°; 10.000 km S do Equador

FOLHA 132232

CONDER
SIM-SISTEMA DE INFORMAÇÃO METROPOLITANA
CTM-CADASTRO TÉCNICO METROPOLITANO

SECRETARIA DO PLANEJAMENTO, CIÊNCIA E TECNOLOGIA
COMPANHIA DE DESENVOLVIMENTO DA REGIÃO METROPOLITANA DE SALVADOR
GERÊNCIA DE INFORMAÇÃO-COORDENAÇÃO DO SISTEMA CARTOGRÁFICO
PREFEITURA MUNICIPAL DO SALVADOR
SECRETARIA DE FINANÇAS-COMISSÃO DE IMPLANTAÇÃO DA NUMERAÇÃO MÉTRICA LINEAR

FOLHA 132232

CONDER
SIM-SISTEMA DE INFORMAÇÃO METROPOLITANA
CTM-CADASTRO TÉCNICO METROPOLITANO

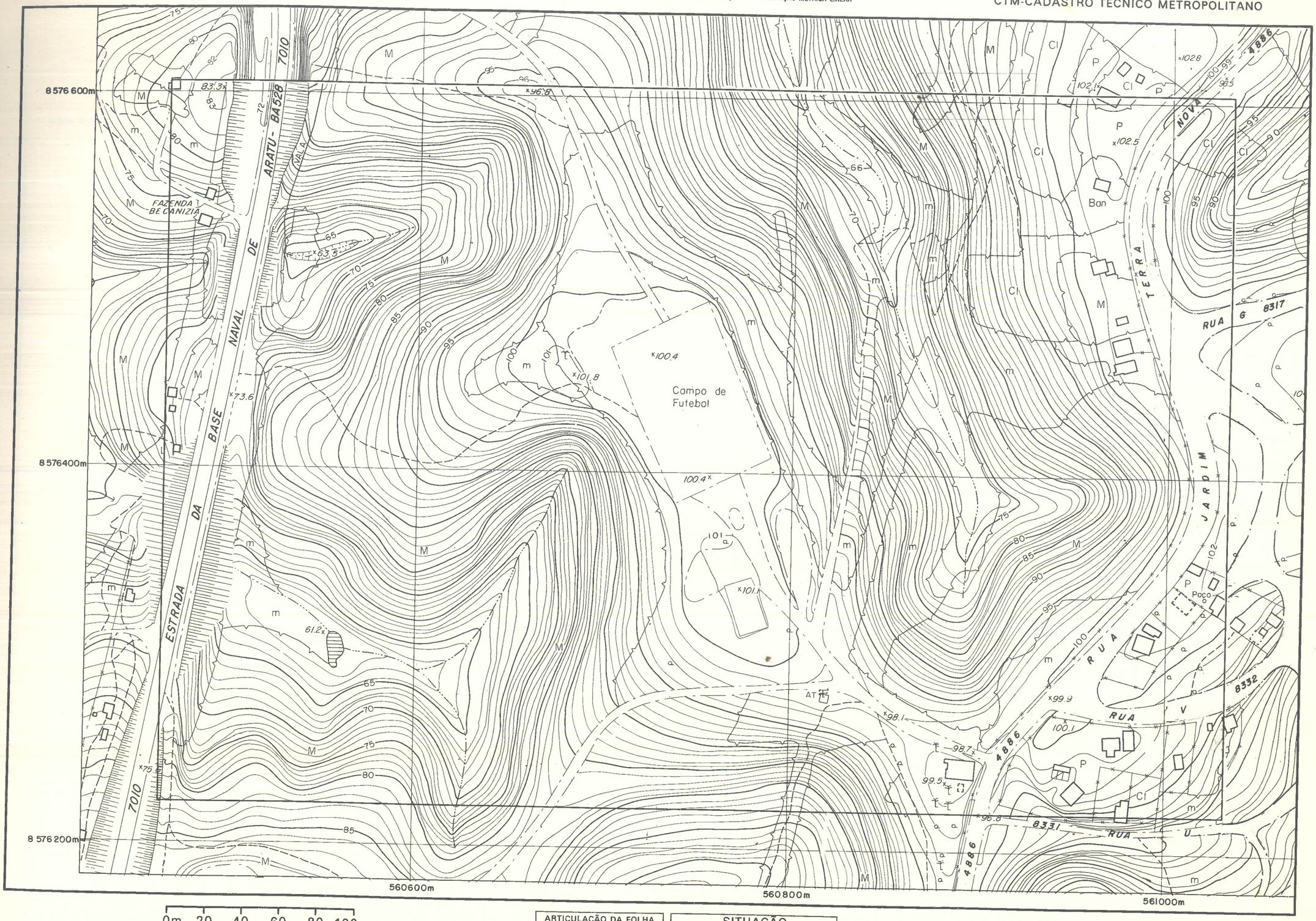

0m 20 40 60 80 100

ESCALA 1:2000

BASE CARTOGRÁFICA: Sistema Cartográfico SICAR / 1982
ORIGEM DA UTM: 500 km W 39°; 10.000 km S do Equador

ARTICULAÇÃO DA FOLHA		
123465	123466	124345
132231	132232	133111
132233	132234	133113

SITUAÇÃO		
MUNICÍPIO/SUBDISTRITO	ZONA DE INFORMAÇÃO	
SALVADOR Valéria	67	68
FOLHA SICAR NÚMERO: 132230		

0m 20 40 60 80 100

ESCALA 1:2000

BASE CARTOGRÁFICA: Sistema Cartográfico - SICAR / 1982
ORIGEM DA UTM: 500 km W 39°; 10.000 km S do Equador

FOLHA 132233

CONDER
SIM-SISTEMA DE INFORMAÇÃO METROPOLITANA
CTM-CADASTRO TÉCNICO METROPOLITANO

SECRETARIA DO PLANEJAMENTO, CIÊNCIA E TECNOLOGIA
COMPANHIA DE DESENVOLVIMENTO DA REGIÃO METROPOLITANA DE SALVADOR
GERÊNCIA DE INFORMAÇÃO-COORDENAÇÃO DO SISTEMA CARTOGRÁFICO
PREFEITURA MUNICIPAL DO SALVADOR
SECRETARIA DE FINANÇAS-COMISSÃO DE IMPLANTAÇÃO DA NUMERAÇÃO MÉTRICA LINEAR

FOLHA 132233

CONDER
SIM-SISTEMA DE INFORMAÇÃO METROPOLITANA
CTM-CADASTRO TÉCNICO METROPOLITANO

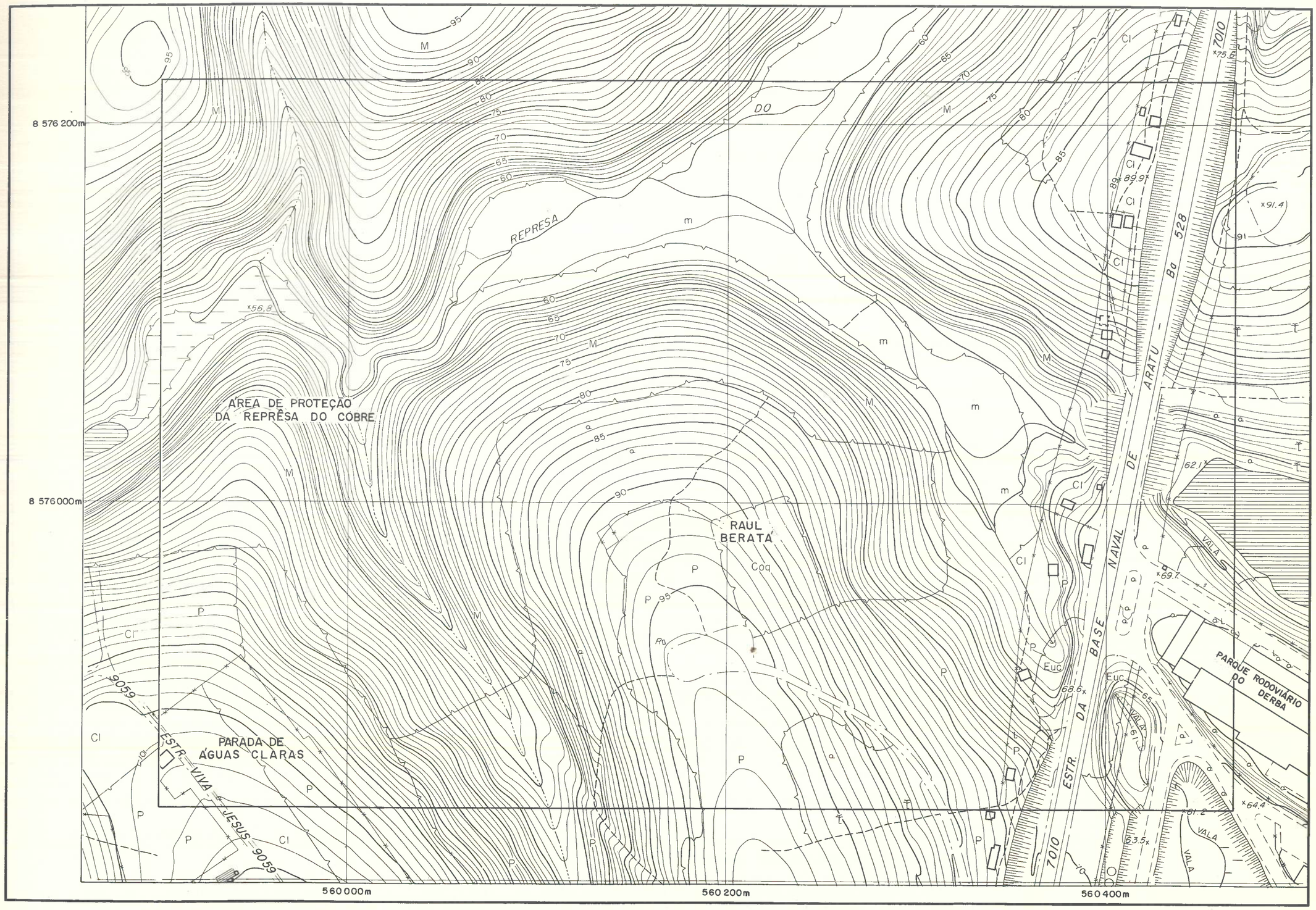

0m 20 40 60 80 100

ESCALA 1:2000

BASE CARTOGRÁFICA: Sistema Cartográfico SICAR / 1982
ORIGEM DA UTM: 500 km W 39°; 10.000 km S do Equador

ARTICULAÇÃO DA FOLHA		
132222	132231	132232
132224	132233	132234
132226	132235	132236

SITUAÇÃO		
MUNICÍPIO/SUBDISTRITO	ZONA DE INFORMAÇÃO	
SALVADOR Valéria	67	68
FOLHA SICAR NÚMERO: 132230		

0m 20 40 60 80 100

ESCALA 1:2000

BASE CARTOGRÁFICA: Sistema Cartográfico - SICAR / 1982
ORIGEM DA UTM: 500 km W 39°; 10.000 km S do Equador

FOLHA 132234

CONDER
SIM-SISTEMA DE INFORMAÇÃO METROPOLITANA
CTM-CADASTRO TÉCNICO METROPOLITANO

SECRETARIA DO PLANEJAMENTO, CIÊNCIA E TECNOLOGIA
COMPANHIA DE DESENVOLVIMENTO DA REGIÃO METROPOLITANA DE SALVADOR
GERÊNCIA DE INFORMAÇÃO-COORDENAÇÃO DO SISTEMA CARTOGRÁFICO
PREFEITURA MUNICIPAL DO SALVADOR
SECRETARIA DE FINANÇAS-COMISSÃO DE IMPLANTAÇÃO DA NUMERAÇÃO MÉTRICA LINEAR

FOLHA 132234

CONDER
SIM-SISTEMA DE INFORMAÇÃO METROPOLITANA
CTM-CADASTRO TÉCNICO METROPOLITANO

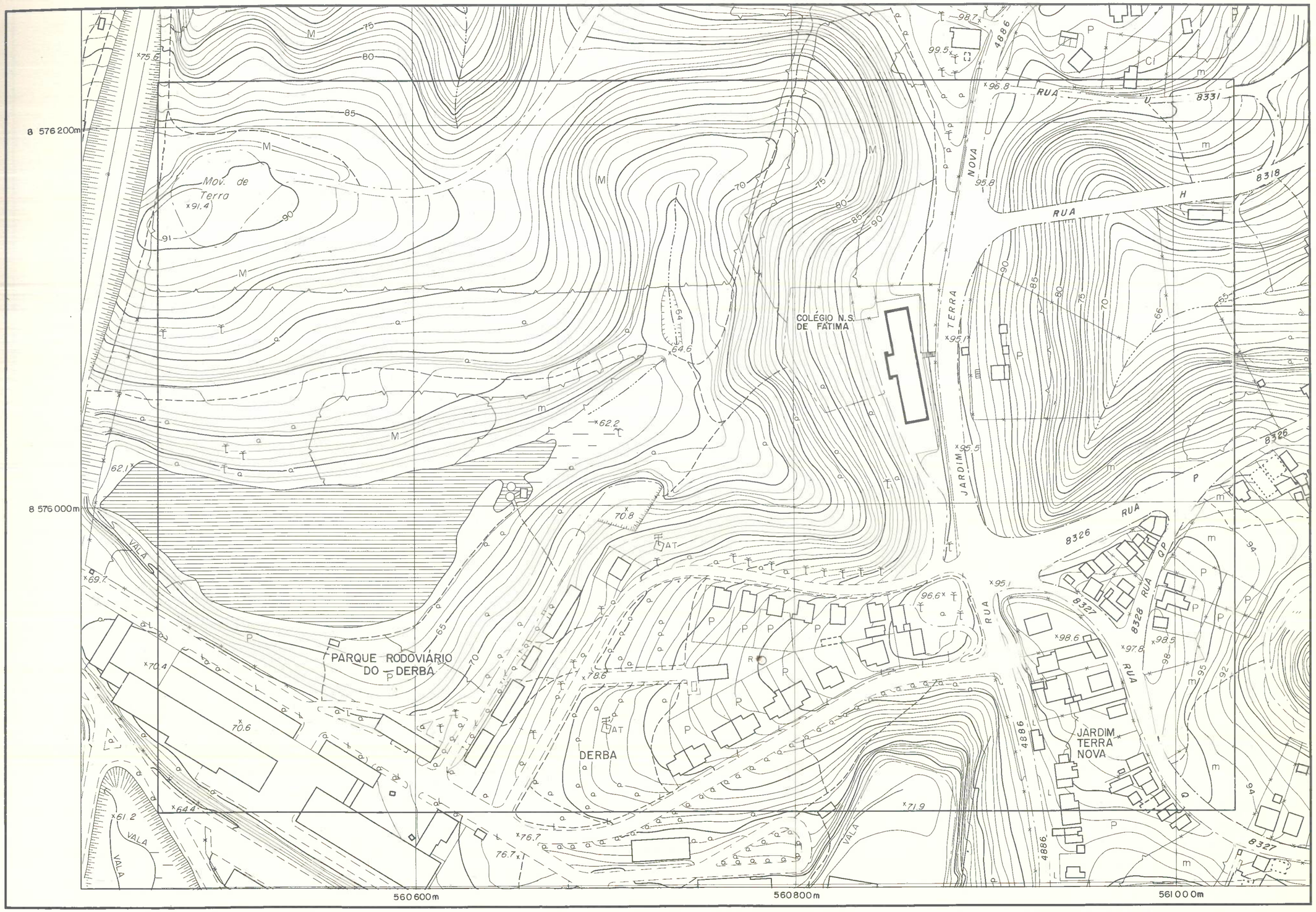

0m 20 40 60 80 100

ESCALA 1:2000

BASE CARTOGRÁFICA: Sistema Cartográfico SICAR / 1982
ORIGEM DA UTM: 500 km W 39°; 10.000 km S do Equador

ARTICULAÇÃO DA FOLHA		
132231	132232	133111
132233	132234	133113
132235	132236	133115

SITUAÇÃO		
MUNICÍPIO/SUBDISTRITO	ZONA DE INFORMAÇÃO	
SALVADOR Valéria	68	
FOLHA SICAR NÚMERO: 132230		

0m 20 40 60 80 100

ESCALA 1:2000

BASE CARTOGRÁFICA: Sistema Cartográfico - SICAR / 1982
ORIGEM DA UTM: 500 km W 39°; 10.000 km S do Equador

FOLHA 132235

CONDER
SIM-SISTEMA DE INFORMAÇÃO METROPOLITANA
CTM-CADASTRO TÉCNICO METROPOLITANO

SECRETARIA DO PLANEJAMENTO, CIÊNCIA E TECNOLOGIA
COMPANHIA DE DESENVOLVIMENTO DA REGIÃO METROPOLITANA DE SALVADOR
GERÊNCIA DE INFORMAÇÃO-COORDENAÇÃO DO SISTEMA CARTOGRÁFICO
PREFEITURA MUNICIPAL DO SALVADOR
SECRETARIA DE FINANÇAS-COMISSÃO DE IMPLANTAÇÃO DA NUMERAÇÃO MÉTRICA LINEAR

FOLHA 132235

CONDER
SIM-SISTEMA DE INFORMAÇÃO METROPOLITANA
CTM-CADASTRO TÉCNICO METROPOLITANO

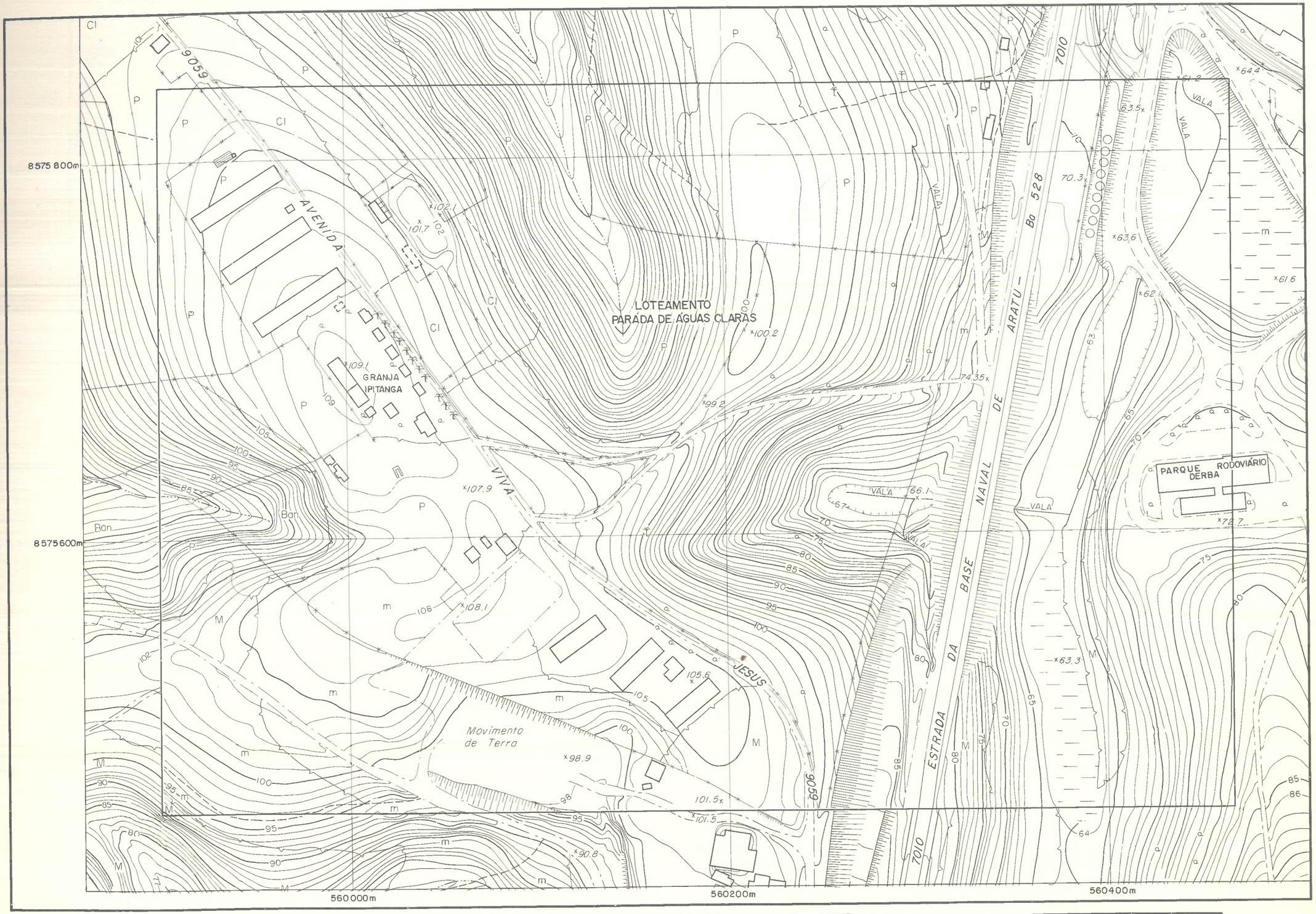

0m 20 40 60 80 100

ESCALA 1:2000

BASE CARTOGRÁFICA: Sistema Cartográfico SICAR / 1982
ORIGEM DA UTM: 500 km W 39°; 10.000 km S do Equador

ARTICULAÇÃO DA FOLHA		
132224	132233	132234
132226	132235	132236
132252	132261	132262

SITUAÇÃO		
MUNICÍPIO/SUBDISTRITO	ZONA DE INFORMAÇÃO	
SALVADOR Valéria	67	68
FOLHA SICAR NÚMERO: 132230		

0m 20 40 60 80 100

ESCALA 1:2000

BASE CARTOGRÁFICA: Sistema Cartográfico - SICAR / 1982
ORIGEM DA UTM: 500 km W 39°; 10.000 km S do Equador

FOLHA 132 236

CONDER
SIM-SISTEMA DE INFORMAÇÃO METROPOLITANA
CTM-CADASTRO TÉCNICO METROPOLITANO

SECRETARIA DO PLANEJAMENTO, CIÊNCIA E TECNOLOGIA
COMPANHIA DE DESENVOLVIMENTO DA REGIÃO METROPOLITANA DE SALVADOR
GERÊNCIA DE INFORMAÇÃO-COORDENAÇÃO DO SISTEMA CARTOGRÁFICO
PREFEITURA MUNICIPAL DO SALVADOR
SECRETARIA DE FINANÇAS-COMISSÃO DE IMPLANTAÇÃO DA NUMERAÇÃO MÉTRICA LINEAR

FOLHA 132 236

CONDER
SIM-SISTEMA DE INFORMAÇÃO METROPOLITANA
CTM-CADASTRO TÉCNICO METROPOLITANO

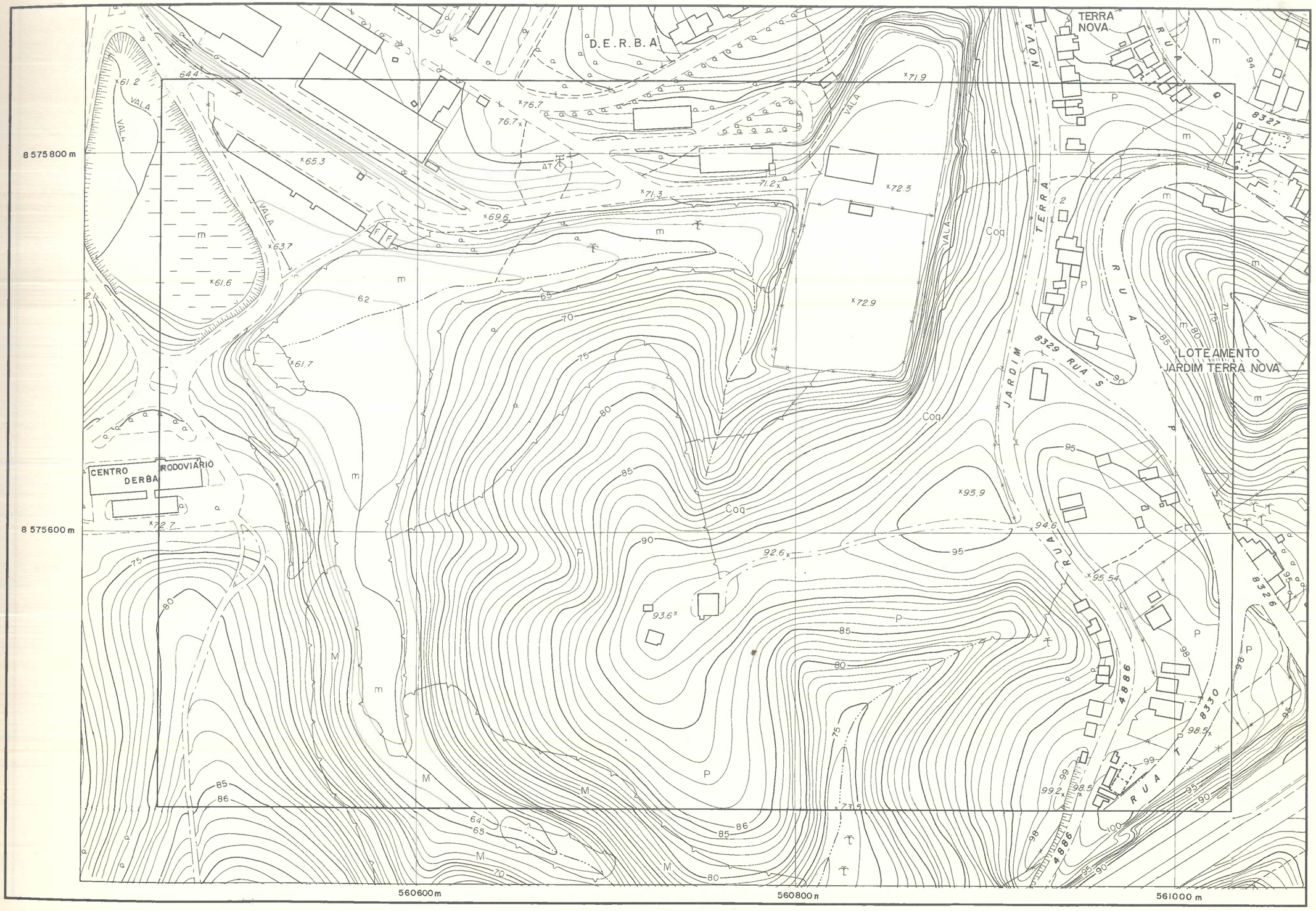

0m 20 40 60 80 100

ESCALA 1:2000

BASE CARTOGRÁFICA: Sistema Cartográfico SICAR / 1982
ORIGEM DA UTM: 500 km W 39°; 10.000 km S do Equador

ARTICULAÇÃO DA FOLHA		
132 233	132 234	133 113
132 235	132 236	133 115
132 261	132 262	133 141

SITUAÇÃO		
MUNICÍPIO/SUBDISTRITO	ZONA DE INFORMAÇÃO	
SALVADOR Valéria	68	
FOLHA SICAR NÚMERO: 132 230		

0m 20 40 60 80 100

ESCALA 1:2000

BASE CARTOGRÁFICA: Sistema Cartográfico - SICAR / 1982
ORIGEM DA UTM: 500 km W 39°; 10.000 km S do Equador

FOLHA 132241

CONDER
SIM-SISTEMA DE INFORMAÇÃO METROPOLITANA
CTM-CADASTRO TÉCNICO METROPOLITANO

SECRETARIA DO PLANEJAMENTO, CIÊNCIA E TECNOLOGIA
COMPANHIA DE DESENVOLVIMENTO DA REGIÃO METROPOLITANA DE SALVADOR
GERÊNCIA DE INFORMAÇÃO-COORDENAÇÃO DO SISTEMA CARTOGRÁFICO
PREFEITURA MUNICIPAL DO SALVADOR
SECRETARIA DE FINANÇAS-COMISSÃO DE IMPLANTAÇÃO DA NUMERAÇÃO MÉTRICA LINEAR

FOLHA 132241

CONDER
SIM-SISTEMA DE INFORMAÇÃO METROPOLITANA
CTM-CADASTRO TÉCNICO METROPOLITANO

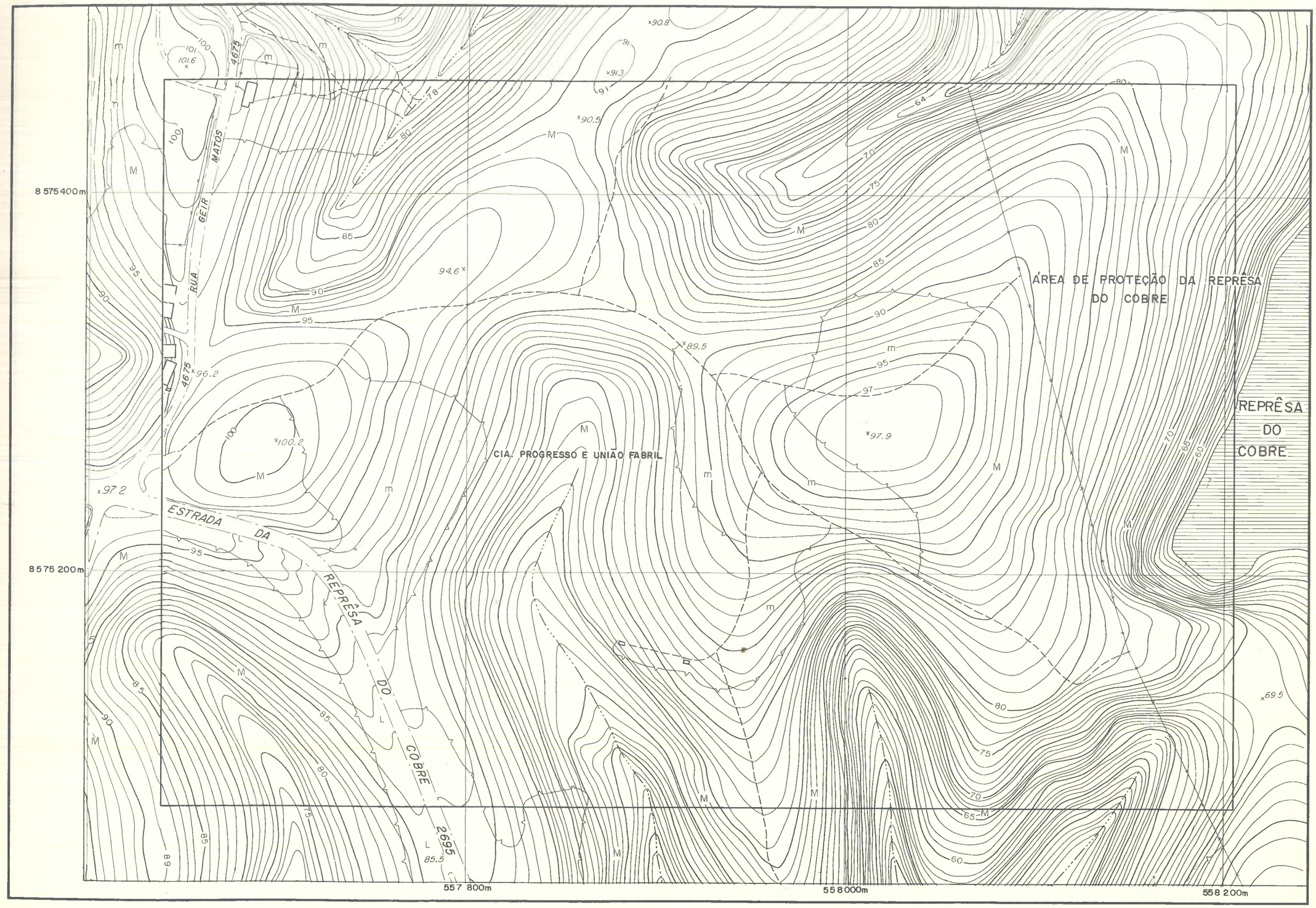

0m 20 40 60 80 100

ESCALA 1:2000

BASE CARTOGRÁFICA: Sistema Cartográfico SICAR / 1982
ORIGEM DA UTM: 500 km W 39°; 10.000 km S do Equador

ARTICULAÇÃO DA FOLHA		
132 136	132 215	132 216
132 162	132 241	132 242
132 164	132 243	132 244

SITUAÇÃO		
MUNICÍPIO/SUBDISTRITO	ZONA DE INFORMAÇÃO	
SALVADOR		
* Periperi	62	67
FOLHA SICAR NÚMERO: 132 240		

0m 20 40 60 80 100

ESCALA 1:2000

BASE CARTOGRÁFICA: Sistema Cartográfico - SICAR / 1982
ORIGEM DA UTM: 500 km W 39°; 10.000 km S do Equador

FOLHA 132 242

CONDER
SIM-SISTEMA DE INFORMAÇÃO METROPOLITANA
CTM-CADASTRO TÉCNICO METROPOLITANO

SECRETARIA DO PLANEJAMENTO, CIÊNCIA E TECNOLOGIA
COMPANHIA DE DESENVOLVIMENTO DA REGIÃO METROPOLITANA DE SALVADOR
GERÊNCIA DE INFORMAÇÃO-COORDENAÇÃO DO SISTEMA CARTOGRÁFICO
PREFEITURA MUNICIPAL DO SALVADOR
SECRETARIA DE FINANÇAS-COMISSÃO DE IMPLANTAÇÃO DA NUMERAÇÃO MÉTRICA LINEAR

FOLHA 132 242

CONDER
SIM-SISTEMA DE INFORMAÇÃO METROPOLITANA
CTM-CADASTRO TÉCNICO METROPOLITANO

0m 20 40 60 80 100

ESCALA 1:2000

BASE CARTOGRÁFICA: Sistema Cartográfico SICAR / 1982
ORIGEM DA UTM: 500 km W 39°; 10.000 km S do Equador

ARTICULAÇÃO DA FOLHA		
132 215	132 216	132 225
132 241	132 242	132 251
132 243	132 244	132 253

SITUAÇÃO		
MUNICÍPIO/SUBDISTRITO	ZONA DE INFORMAÇÃO	
SALVADOR Periperi	67	
FOLHA SICAR NÚMERO: 132 240		

0m 20 40 60 80 100

ESCALA 1:2000

BASE CARTOGRÁFICA: Sistema Cartográfico - SICAR / 1982
ORIGEM DA UTM: 500 km W 39°; 10.000 km S do Equador

FOLHA 132 243

CONDER
SIM-SISTEMA DE INFORMAÇÃO METROPOLITANA
CTM-CADASTRO TÉCNICO METROPOLITANO

SECRETARIA DO PLANEJAMENTO, CIÊNCIA E TECNOLOGIA
COMPANHIA DE DESENVOLVIMENTO DA REGIÃO METROPOLITANA DE SALVADOR
GERÊNCIA DE INFORMAÇÃO-COORDENAÇÃO DO SISTEMA CARTOGRÁFICO
PREFEITURA MUNICIPAL DO SALVADOR
SECRETARIA DE FINANÇAS-COMISSÃO DE IMPLANTAÇÃO DA NUMERAÇÃO MÉTRICA LINEAR

FOLHA 132 243

CONDER
SIM-SISTEMA DE INFORMAÇÃO METROPOLITANA
CTM-CADASTRO TÉCNICO METROPOLITANO

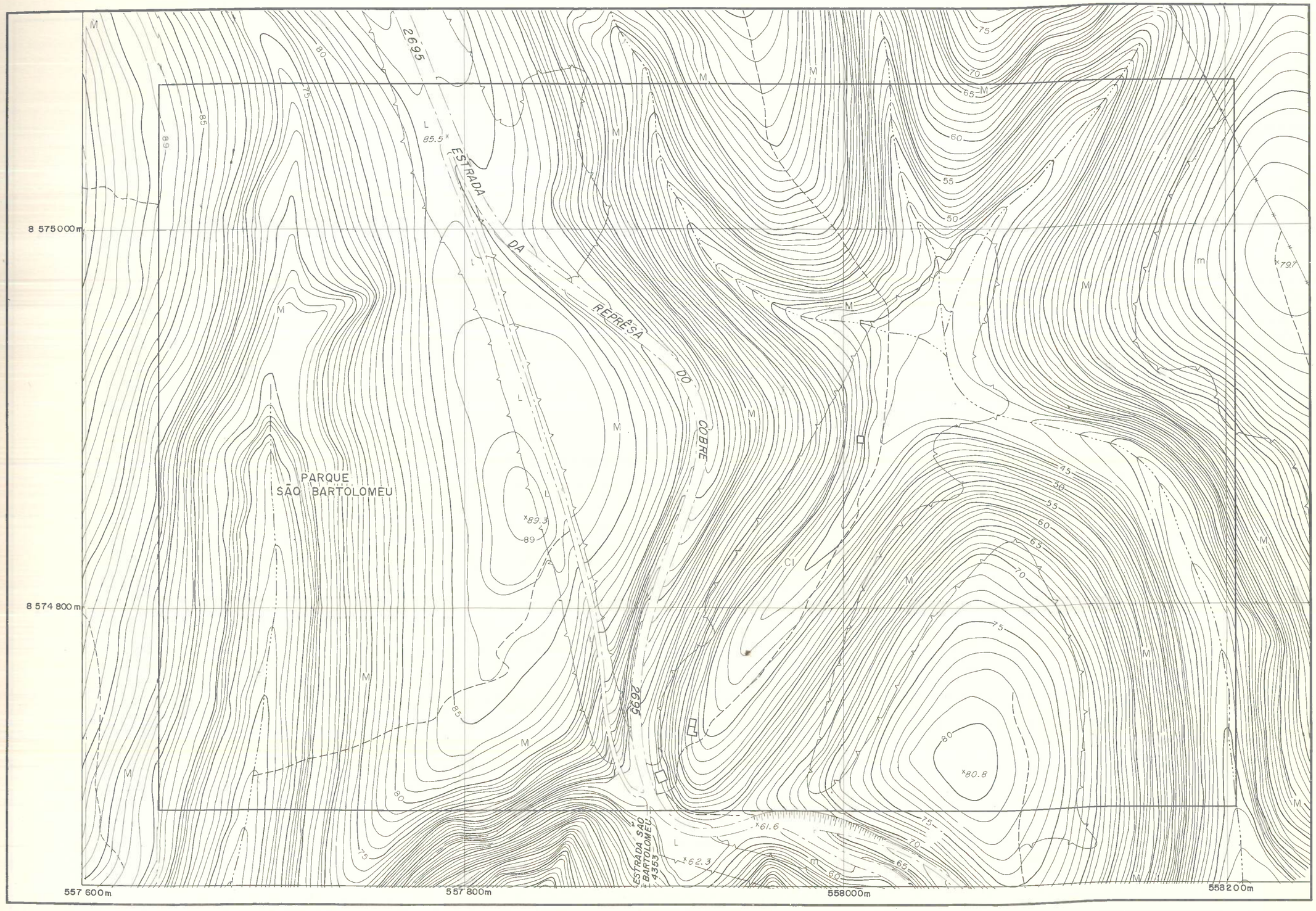

0m 20 40 60 80 100

ESCALA 1:2000

BASE CARTOGRÁFICA: Sistema Cartográfico SICAR / 1982
ORIGEM DA UTM: 500 km W 39°; 10.000 km S do Equador

ARTICULAÇÃO DA FOLHA		
132 162	132 241	132 242
132 164	132 243	132 244
132 166	132 245	132 246

SITUAÇÃO		
MUNICÍPIO/SUBDISTRITO	ZONA DE INFORMAÇÃO	
SALVADOR * Plataforma	62	67
FOLHA SICAR NÚMERO: 132 240		

0m 20 40 60 80 100

ESCALA 1:2000

BASE CARTOGRÁFICA: Sistema Cartográfico - SICAR / 1982
ORIGEM DA UTM: 500 km W 39°; 10.000 km S do Equador

FOLHA 132244

CONDER
SIM-SISTEMA DE INFORMAÇÃO METROPOLITANA
CTM-CADASTRO TÉCNICO METROPOLITANO

SECRETARIA DO PLANEJAMENTO, CIÊNCIA E TECNOLOGIA
COMPANHIA DE DESENVOLVIMENTO DA REGIÃO METROPOLITANA DE SALVADOR
GERÊNCIA DE INFORMAÇÃO-COORDENAÇÃO DO SISTEMA CARTOGRÁFICO
PREFEITURA MUNICIPAL DO SALVADOR
SECRETARIA DE FINANÇAS-COMISSÃO DE IMPLANTAÇÃO DA NUMERAÇÃO MÉTRICA LINEAR

FOLHA 132244

CONDER
SIM-SISTEMA DE INFORMAÇÃO METROPOLITANA
CTM-CADASTRO TÉCNICO METROPOLITANO

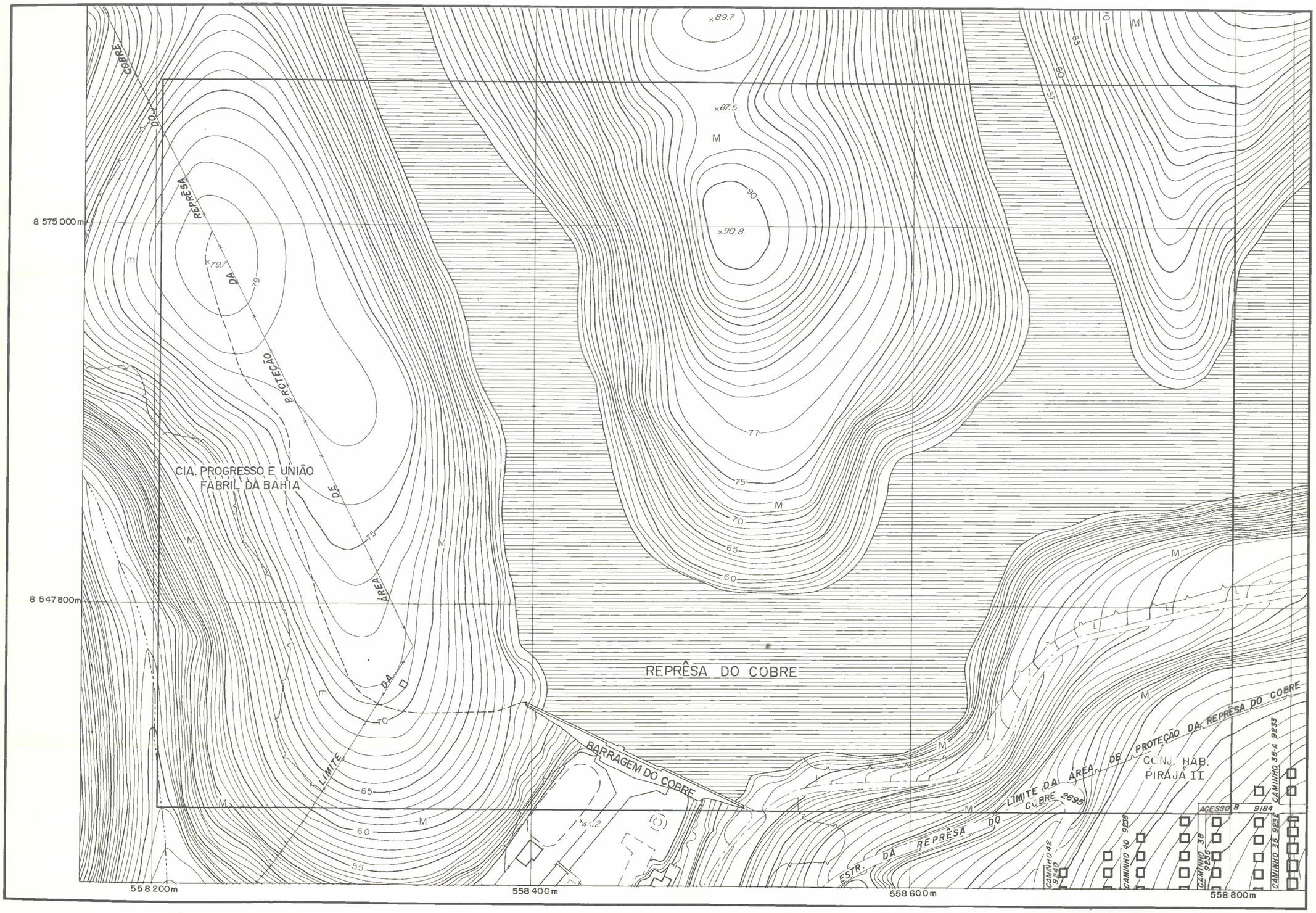

0m 20 40 60 80 100

ESCALA 1:2000

BASE CARTOGRÁFICA: Sistema Cartográfico SICAR / 1982
ORIGEM DA UTM: 500 km W 39°; 10.000 km S do Equador

ARTICULAÇÃO DA FOLHA		
132241	132242	132251
132243	132244	132253
132245	132246	132255

SITUAÇÃO		
MUNICÍPIO/SUBDISTRITO	ZONA DE INFORMAÇÃO	
SALVADOR * Periperi	67	
FOLHA SICAR NÚMERO: 132240		

0m 20 40 60 80 100

ESCALA 1:2000

BASE CARTOGRÁFICA: Sistema Cartográfico - SICAR / 1982
ORIGEM DA UTM: 500 km W 39°; 10.000 km S do Equador

FOLHA 132245

CONDER
SIM-SISTEMA DE INFORMAÇÃO METROPOLITANA
CTM-CADASTRO TÉCNICO METROPOLITANO

SECRETARIA DO PLANEJAMENTO, CIÊNCIA E TECNOLOGIA
COMPANHIA DE DESENVOLVIMENTO DA REGIÃO METROPOLITANA DE SALVADOR
GERÊNCIA DE INFORMAÇÃO-COORDENAÇÃO DO SISTEMA CARTOGRÁFICO
PREFEITURA MUNICIPAL DO SALVADOR
SECRETARIA DE FINANÇAS-COMISSÃO DE IMPLANTAÇÃO DA NUMERAÇÃO MÉTRICA LINEAR

FOLHA 132245

CONDER
SIM-SISTEMA DE INFORMAÇÃO METROPOLITANA
CTM-CADASTRO TÉCNICO METROPOLITANO



0m 20 40 60 80 100
ESCALA 1:2000

BASE CARTOGRÁFICA: Sistema Cartográfico SICAR / 1982
ORIGEM DA UTM: 500 km W 39°; 10.000 km S do Equador

ARTICULAÇÃO DA FOLHA		
132164	132243	132244
132166	132245	132246
132332	132411	132412

SITUAÇÃO		
MUNICÍPIO/SUBDISTRITO	ZONA DE INFORMAÇÃO	
SALVADOR		
* Pirajá	62	63
FOLHA SICAR NÚMERO: 132 240		

0m 20 40 60 80 100
ESCALA 1:2000

BASE CARTOGRÁFICA: Sistema Cartográfico - SICAR / 1982
ORIGEM DA UTM: 500 km W 39°; 10.000 km S do Equador

FOLHA 132 246

CONDER
SIM-SISTEMA DE INFORMAÇÃO METROPOLITANA
CTM-CADASTRO TÉCNICO METROPOLITANO

SECRETARIA DO PLANEJAMENTO, CIÊNCIA E TECNOLOGIA
COMPANHIA DE DESENVOLVIMENTO DA REGIÃO METROPOLITANA DE SALVADOR
GERÊNCIA DE INFORMAÇÃO-COORDENAÇÃO DO SISTEMA CARTOGRÁFICO
PREFEITURA MUNICIPAL DO SALVADOR
SECRETARIA DE FINANÇAS-COMISSÃO DE IMPLANTAÇÃO DA NUMERAÇÃO MÉTRICA LINEAR

FOLHA 132 246

CONDER
SIM-SISTEMA DE INFORMAÇÃO METROPOLITANA
CTM-CADASTRO TÉCNICO METROPOLITANO

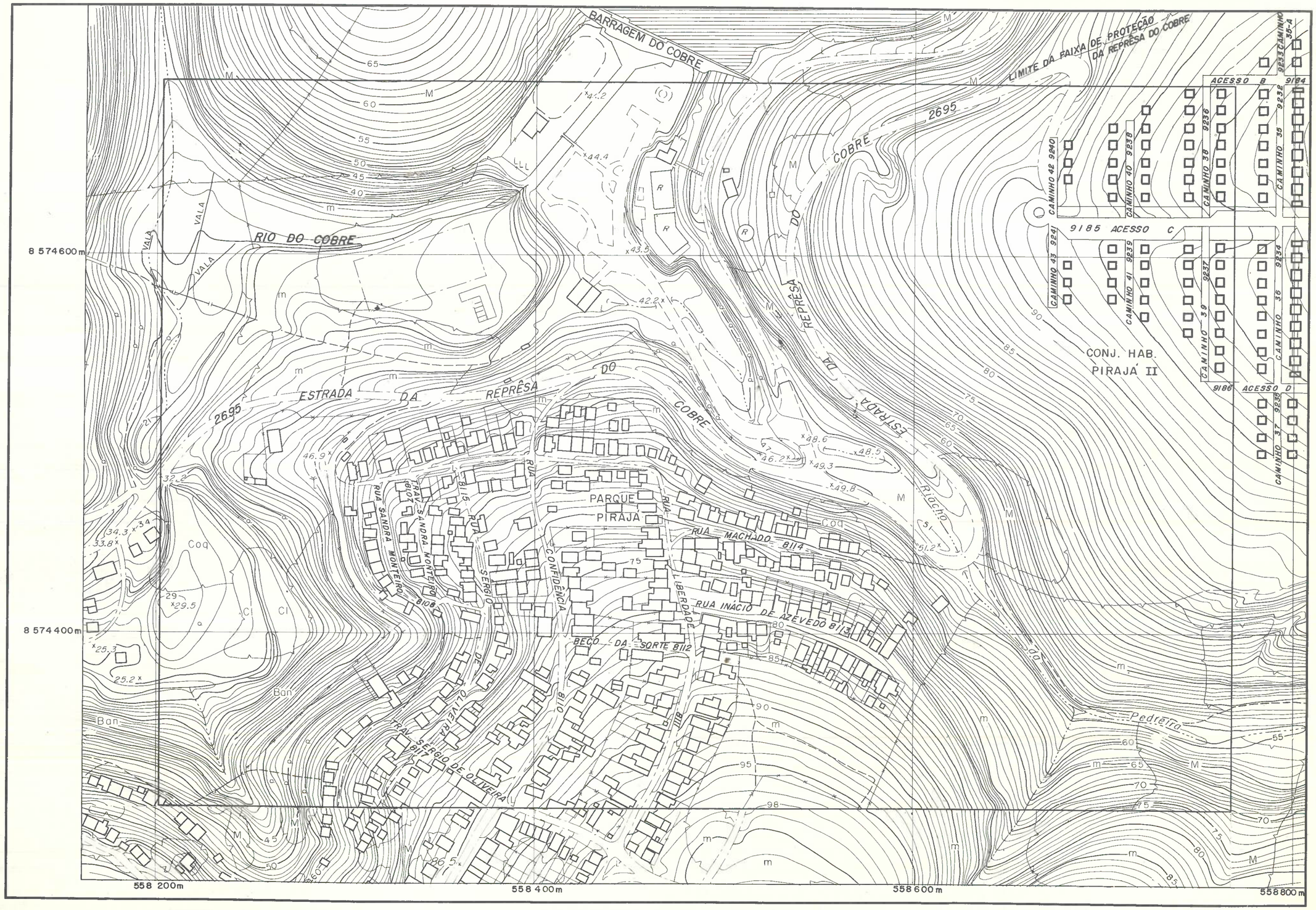

0m 20 40 60 80 100

ESCALA 1:2000

BASE CARTOGRÁFICA: Sistema Cartográfico SICAR / 1982
ORIGEM DA UTM: 500 km W 39°; 10.000 km S do Equador

ARTICULAÇÃO DA FOLHA		
132 243	132 244	132 253
132 245	132 246	132 255
132 411	132 412	132 421

SITUAÇÃO		
MUNICÍPIO/SUBDISTRITO	ZONA DE INFORMAÇÃO	
SALVADOR * Pirajá	63	67
FOLHA SICAR NÚMERO: 132 240		

0m 20 40 60 80 100

ESCALA 1:2000

BASE CARTOGRÁFICA: Sistema Cartográfico - SICAR / 1982
ORIGEM DA UTM: 500 km W 39°; 10.000 km S do Equador

FOLHA 132251

CONDER
SIM-SISTEMA DE INFORMAÇÃO METROPOLITANA
CTM-CADASTRO TÉCNICO METROPOLITANO

SECRETARIA DO PLANEJAMENTO, CIÊNCIA E TECNOLOGIA
COMPANHIA DE DESENVOLVIMENTO DA REGIÃO METROPOLITANA DE SALVADOR
GERÊNCIA DE INFORMAÇÃO-COORDENAÇÃO DO SISTEMA CARTOGRÁFICO
PREFEITURA MUNICIPAL DO SALVADOR
SECRETARIA DE FINANÇAS-COMISSÃO DE IMPLANTAÇÃO DA NUMERAÇÃO MÉTRICA LINEAR

FOLHA 132251

CONDER
SIM-SISTEMA DE INFORMAÇÃO METROPOLITANA
CTM-CADASTRO TÉCNICO METROPOLITANO

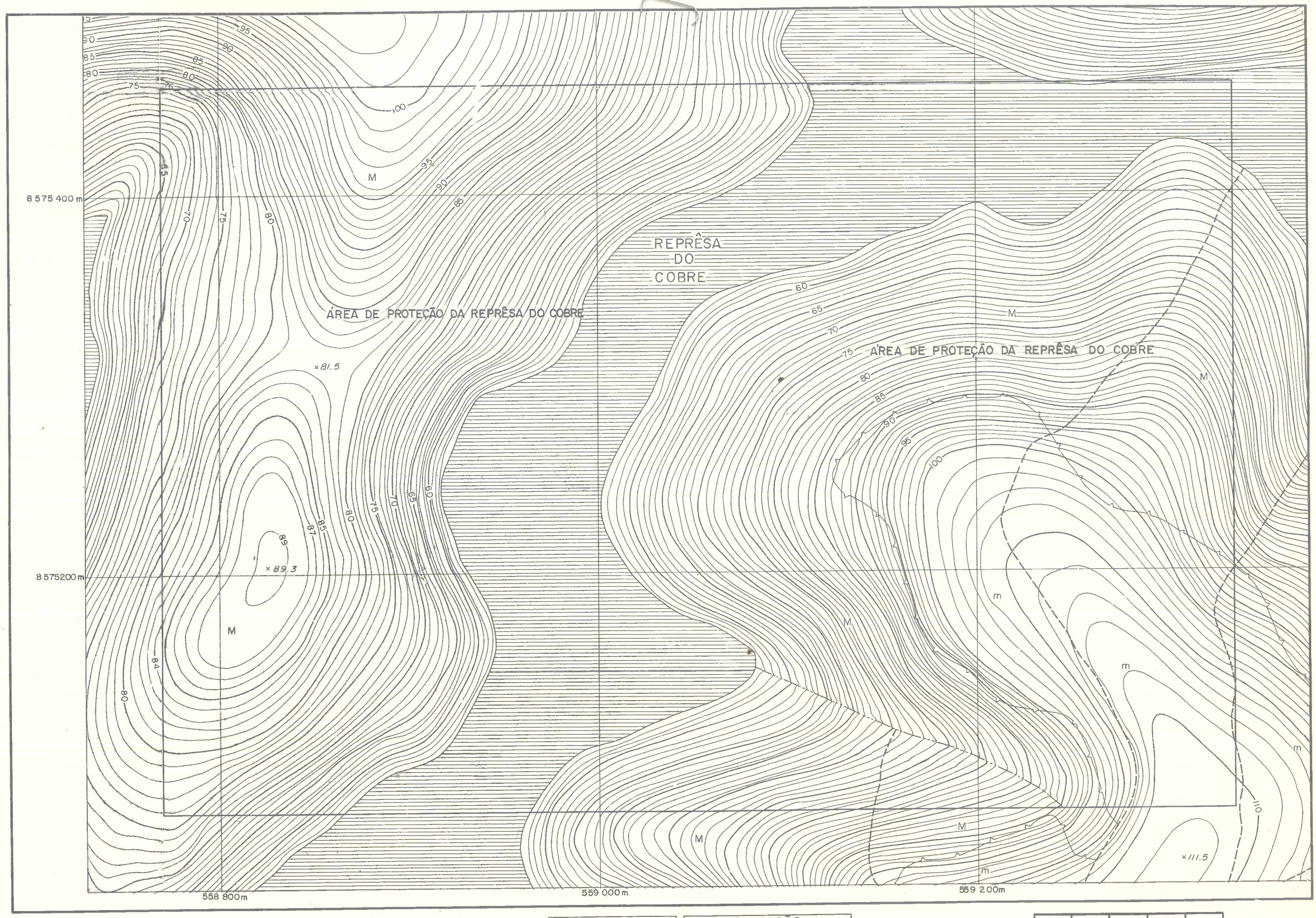

0m 20 40 60 80 100

ESCALA 1:2000

BASE CARTOGRÁFICA: Sistema Cartográfico SICAR / 1982
ORIGEM DA UTM: 500 km W 39° ; 10.000 km S do Equador

ARTICULAÇÃO DA FOLHA		
132216	132225	132226
132242	132251	132252
132244	132253	132254

SITUAÇÃO		
MUNICÍPIO/SUBDISTRITO	ZONA DE INFORMAÇÃO	
SALVADOR * Valéria	67	
FOLHA SICAR NÚMERO: 132 250		

0m 20 40 60 80 100

ESCALA 1:2000

BASE CARTOGRÁFICA: Sistema Cartográfico - SICAR / 1982
ORIGEM DA UTM: 500 km W 39° ; 10.000 km S do Equador

FOLHA 132252

CONDER
SIM-SISTEMA DE INFORMAÇÃO METROPOLITANA
CTM-CADASTRO TÉCNICO METROPOLITANO

SECRETARIA DO PLANEJAMENTO, CIÊNCIA E TECNOLOGIA
COMPANHIA DE DESENVOLVIMENTO DA REGIÃO METROPOLITANA DE SALVADOR
GERÊNCIA DE INFORMAÇÃO-COORDENAÇÃO DO SISTEMA CARTOGRÁFICO
PREFEITURA MUNICIPAL DO SALVADOR
SECRETARIA DE FINANÇAS-COMISSÃO DE IMPLANTAÇÃO DA NUMERAÇÃO MÉTRICA LINEAR

FOLHA 132252

CONDER
SIM-SISTEMA DE INFORMAÇÃO METROPOLITANA
CTM-CADASTRO TÉCNICO METROPOLITANO

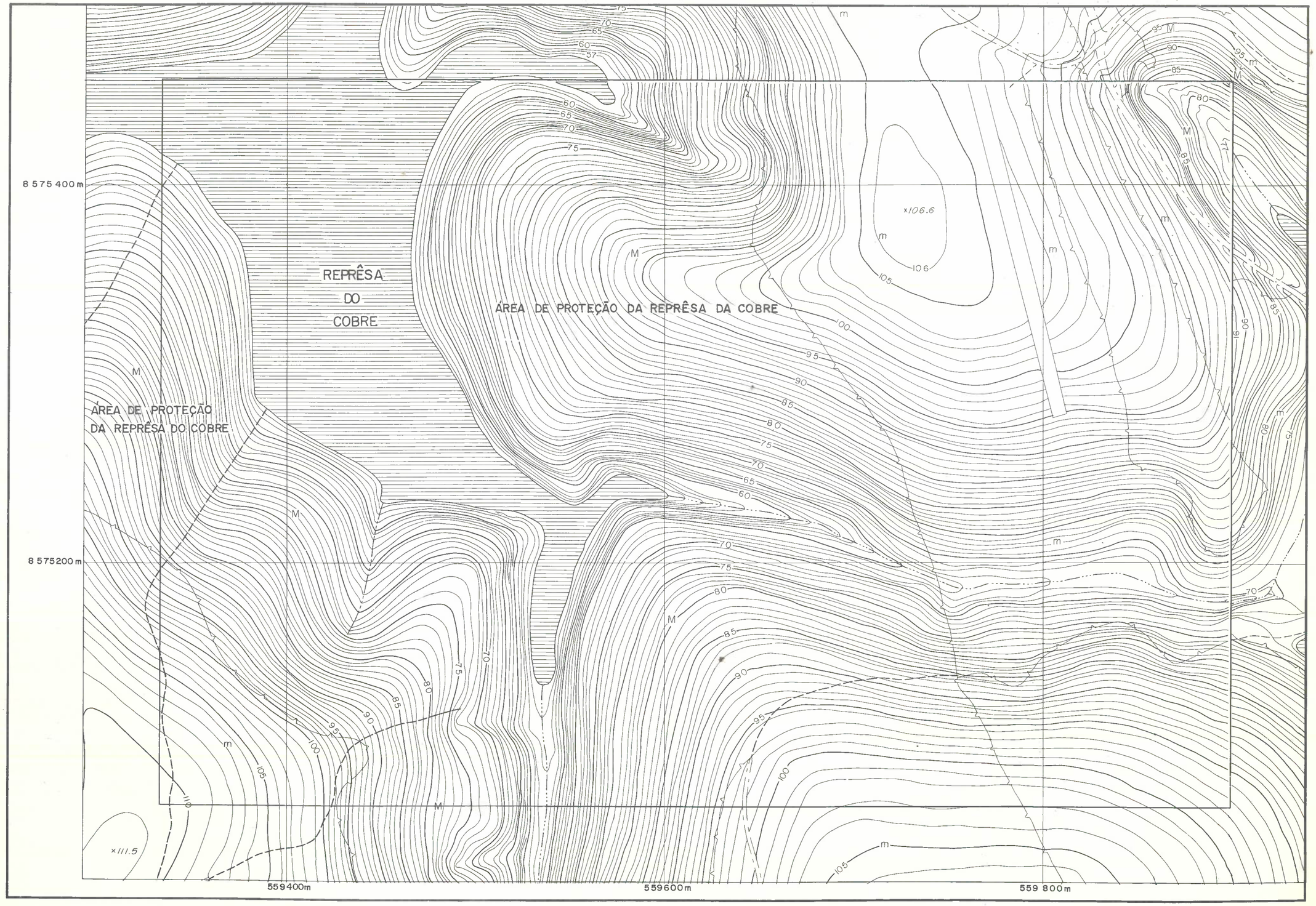

0m 20 40 60 80 100

ESCALA 1:2000

BASE CARTOGRÁFICA: Sistema Cartográfico SICAR / 1982
ORIGEM DA UTM: 500 km W 39°; 10.000 km S do Equador

ARTICULAÇÃO DA FOLHA		
132225	132226	132235
132251	132252	132261
132253	132254	132263

SITUAÇÃO		
MUNICÍPIO/SUBDISTRITO	ZONA DE INFORMAÇÃO	
SALVADOR Valéria	67	
FOLHA SICAR NÚMERO: 132 250		

0m 20 40 60 80 100

ESCALA 1:2000

BASE CARTOGRÁFICA: Sistema Cartográfico - SICAR / 1982
ORIGEM DA UTM: 500 km W 39°; 10.000 km S do Equador

FOLHA 132 253

CONDER
SIM-SISTEMA DE INFORMAÇÃO METROPOLITANA
CTM-CADASTRO TÉCNICO METROPOLITANO

SECRETARIA DO PLANEJAMENTO, CIÊNCIA E TECNOLOGIA
COMPANHIA DE DESENVOLVIMENTO DA REGIÃO METROPOLITANA DE SALVADOR
GERÊNCIA DE INFORMAÇÃO-COORDENAÇÃO DO SISTEMA CARTOGRÁFICO
PREFEITURA MUNICIPAL DO SALVADOR
SECRETARIA DE FINANÇAS-COMISSÃO DE IMPLANTAÇÃO DA NUMERAÇÃO MÉTRICA LINEAR

FOLHA 132 253

CONDER
SIM-SISTEMA DE INFORMAÇÃO METROPOLITANA
CTM-CADASTRO TÉCNICO METROPOLITANO

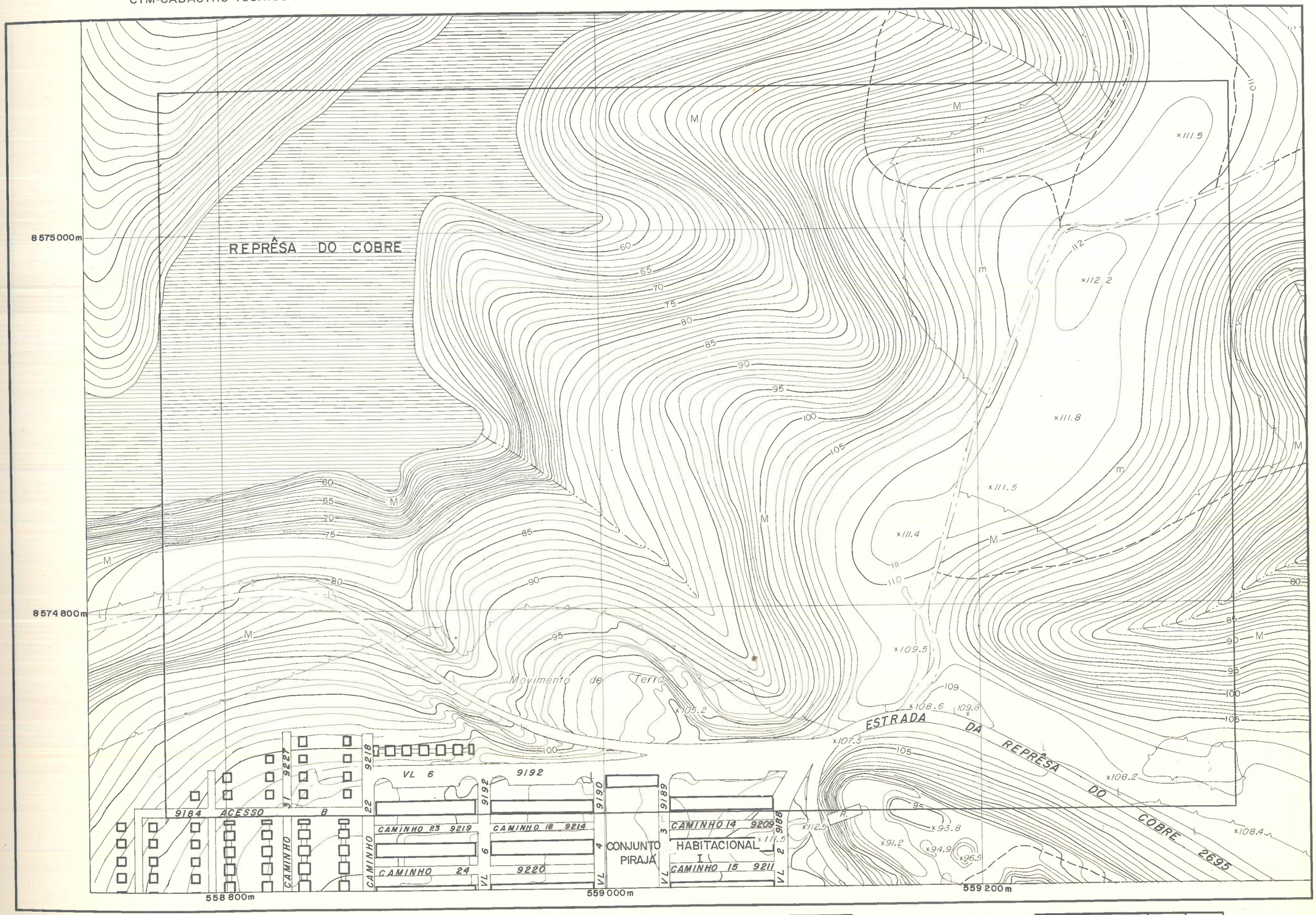

0m 20 40 60 80 100

ESCALA 1:2000

BASE CARTOGRÁFICA: Sistema Cartográfico SICAR / 1982
ORIGEM DA UTM: 500 km W 39°; 10.000 km S do Equador

ARTICULAÇÃO DA FOLHA		
132 242	132 251	132 252
132 244	132253	132 254
132 246	132 255	132 256

SITUAÇÃO		
MUNICÍPIO/SUBDISTRITO	ZONA DE INFORMAÇÃO	
SALVADOR * Pirajá	63	67
FOLHA SICAR NÚMERO: 132 250		

0m 20 40 60 80 100

ESCALA 1:2000

BASE CARTOGRÁFICA: Sistema Cartográfico - SICAR / 1982
ORIGEM DA UTM: 500 km W 39°; 10.000 km S do Equador

FOLHA 132 254

CONDER
SIM-SISTEMA DE INFORMAÇÃO METROPOLITANA
CTM-CADASTRO TÉCNICO METROPOLITANO

SECRETARIA DO PLANEJAMENTO, CIÊNCIA E TECNOLOGIA
COMPANHIA DE DESENVOLVIMENTO DA REGIÃO METROPOLITANA DE SALVADOR
GERÊNCIA DE INFORMAÇÃO-COORDENAÇÃO DO SISTEMA CARTOGRÁFICO
PREFEITURA MUNICIPAL DO SALVADOR
SECRETARIA DE FINANÇAS-COMISSÃO DE IMPLANTAÇÃO DA NUMERAÇÃO MÉTRICA LINEAR

FOLHA 132 254

CONDER
SIM-SISTEMA DE INFORMAÇÃO METROPOLITANA
CTM-CADASTRO TÉCNICO METROPOLITANO

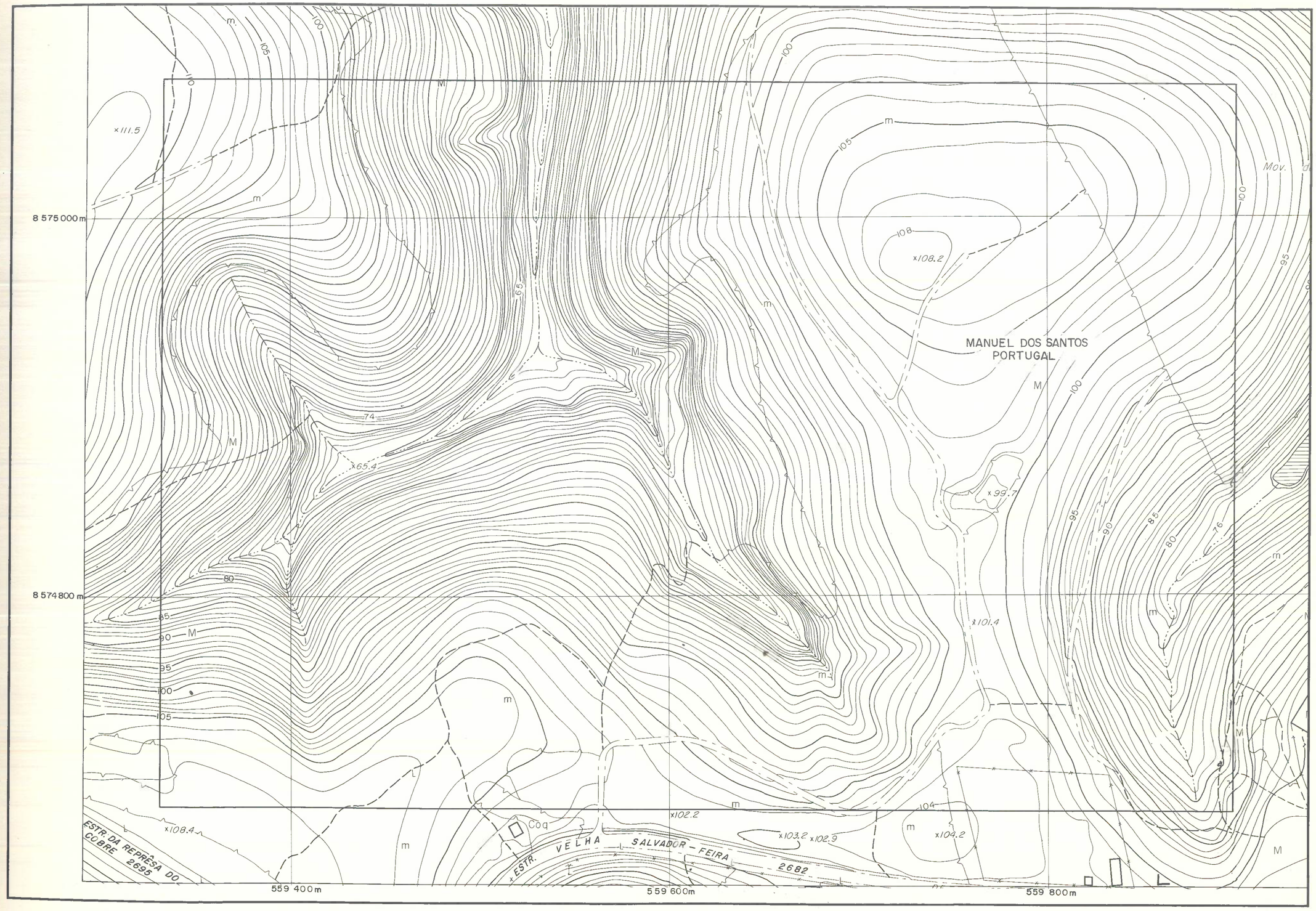

0m 20 40 60 80 100

ESCALA 1:2000

BASE CARTOGRÁFICA: Sistema Cartográfico SICAR / 1982
ORIGEM DA UTM: 500 km W 39°; 10.000 km S do Equador

ARTICULAÇÃO DA FOLHA		
132251	132252	132261
132253	132254	132263
132255	132256	132265

SITUAÇÃO		
MUNICÍPIO/SUBDISTRITO	ZONA DE INFORMAÇÃO	
SALVADOR Pirajá	63	
FOLHA SICAR NÚMERO: 132 250		

0m 20 40 60 80 100

ESCALA 1:2000

BASE CARTOGRÁFICA: Sistema Cartográfico - SICAR / 1982
ORIGEM DA UTM: 500 km W 39°; 10.000 km S do Equador

FOLHA 132255

CONDER
SIM-SISTEMA DE INFORMAÇÃO METROPOLITANA
CTM-CADASTRO TÉCNICO METROPOLITANO

SECRETARIA DO PLANEJAMENTO, CIÊNCIA E TECNOLOGIA
COMPANHIA DE DESENVOLVIMENTO DA REGIÃO METROPOLITANA DE SALVADOR
GERÊNCIA DE INFORMAÇÃO-COORDENAÇÃO DO SISTEMA CARTOGRÁFICO
PREFEITURA MUNICIPAL DO SALVADOR
SECRETARIA DE FINANÇAS-COMISSÃO DE IMPLANTAÇÃO DA NUMERAÇÃO MÉTRICA LINEAR

FOLHA 132255

CONDER
SIM-SISTEMA DE INFORMAÇÃO METROPOLITANA
CTM-CADASTRO TÉCNICO METROPOLITANO

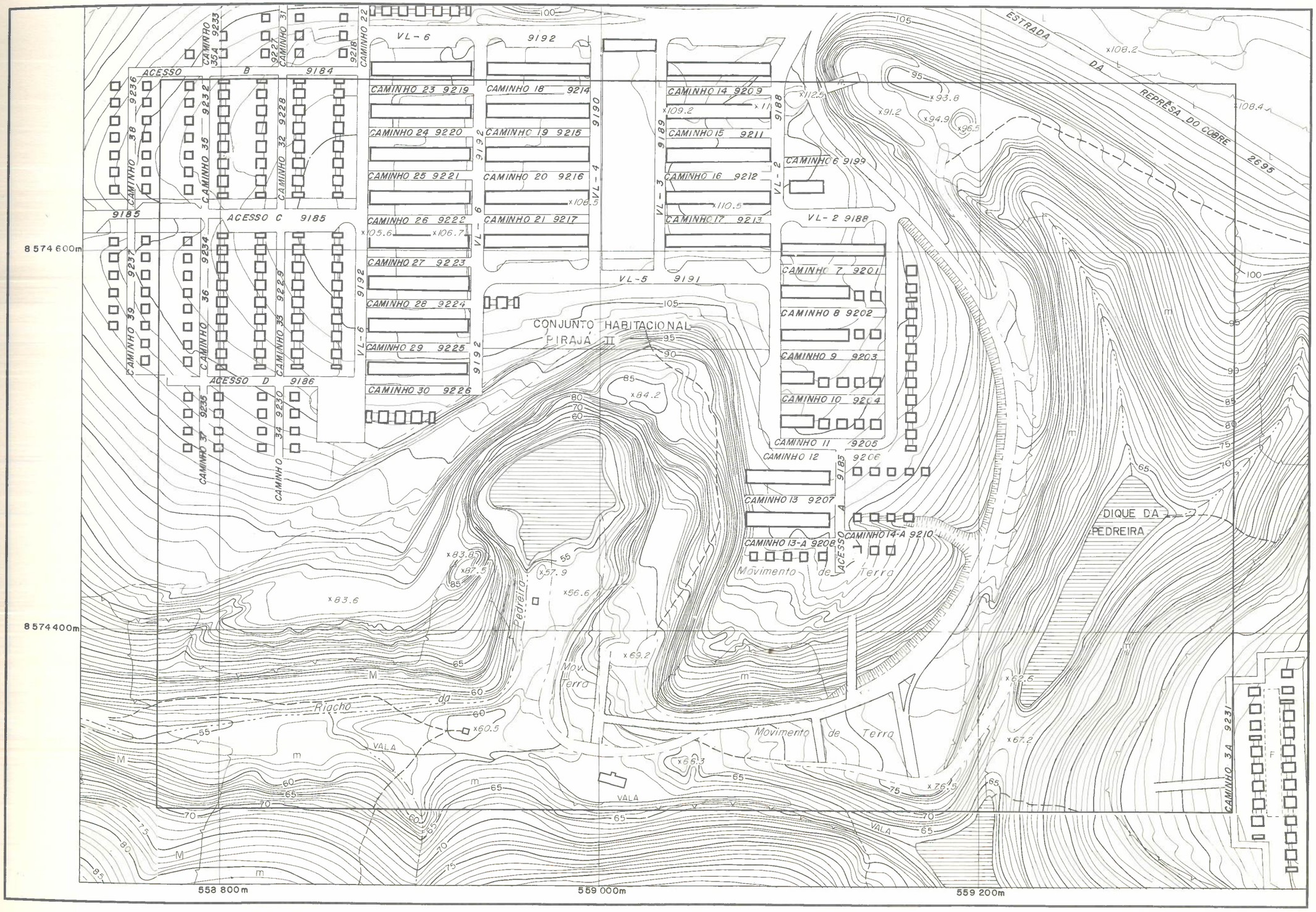

0m 20 40 60 80 100

ESCALA 1:2000

BASE CARTOGRÁFICA: Sistema Cartográfico SICAR / 1982
ORIGEM DA UTM: 500 km W 39°; 10.000 km S do Equador

ARTICULAÇÃO DA FOLHA		
132244	132253	132254
132246	132255	132256
132412	132421	132422

SITUAÇÃO		
MUNICÍPIO/SUBDISTRITO	ZONA DE INFORMAÇÃO	
SALVADOR Pirajá	63	
FOLHA SICAR NÚMERO: 132 250		

0m 20 40 60 80 100

ESCALA 1:2000

BASE CARTOGRÁFICA: Sistema Cartográfico - SICAR / 1982
ORIGEM DA UTM: 500 km W 39°; 10.000 km S do Equador

FOLHA 132 256

CONDER
SIM-SISTEMA DE INFORMAÇÃO METROPOLITANA
CTM-CADASTRO TÉCNICO METROPOLITANO

SECRETARIA DO PLANEJAMENTO, CIÊNCIA E TECNOLOGIA
COMPANHIA DE DESENVOLVIMENTO DA REGIÃO METROPOLITANA DE SALVADOR
GERÊNCIA DE INFORMAÇÃO-COORDENAÇÃO DO SISTEMA CARTOGRÁFICO
PREFEITURA MUNICIPAL DO SALVADOR
SECRETARIA DE FINANÇAS-COMISSÃO DE IMPLANTAÇÃO DA NUMERAÇÃO MÉTRICA LINEAR

FOLHA 132 256

CONDER
SIM-SISTEMA DE INFORMAÇÃO METROPOLITANA
CTM-CADASTRO TÉCNICO METROPOLITANO

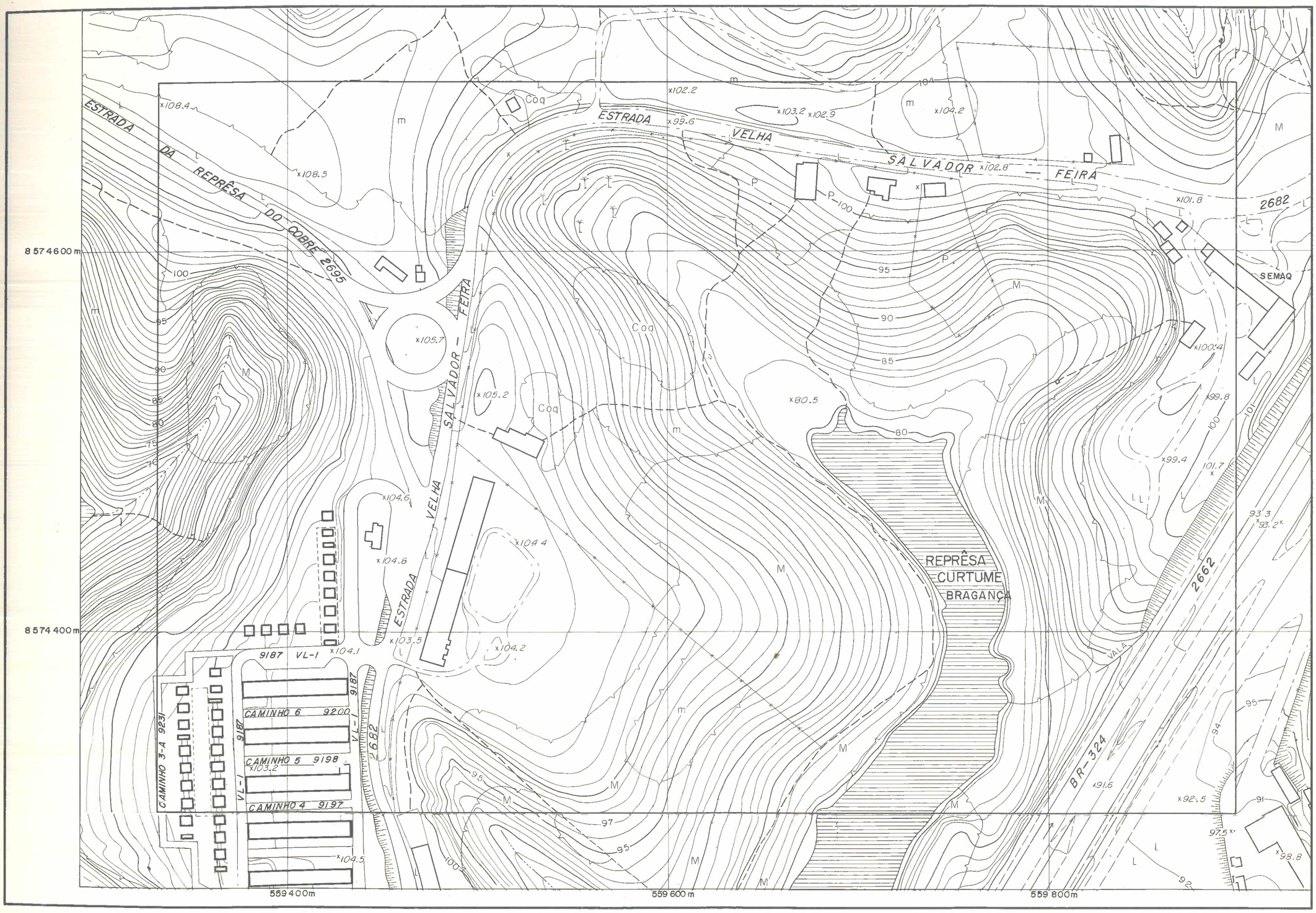

0m 20 40 60 80 100

ESCALA 1:2000

BASE CARTOGRÁFICA: Sistema Cartográfico SICAR / 1982
ORIGEM DA UTM: 500 km W 39° ; 10.000 km S do Equador

ARTICULAÇÃO DA FOLHA		
132 253	132 254	132 263
132 255	132 256	132265
132421	132 422	132 431

SITUAÇÃO		
MUNICÍPIO/SUBDISTRITO	ZONA DE INFORMAÇÃO	
SALVADOR * Pirajá	63	64
FOLHA SICAR NÚMERO: 132 250	67	

0m 20 40 60 80 100

ESCALA 1:2000

BASE CARTOGRÁFICA: Sistema Cartográfico - SICAR / 1982
ORIGEM DA UTM: 500 km W 39° ; 10.000 km S do Equador

FOLHA 132 261

CONDER
SIM-SISTEMA DE INFORMAÇÃO METROPOLITANA
CTM-CADASTRO TÉCNICO METROPOLITANO

SECRETARIA DO PLANEJAMENTO, CIÊNCIA E TECNOLOGIA
COMPANHIA DE DESENVOLVIMENTO DA REGIÃO METROPOLITANA DE SALVADOR
GERÊNCIA DE INFORMAÇÃO-COORDENAÇÃO DO SISTEMA CARTOGRÁFICO
PREFEITURA MUNICIPAL DO SALVADOR
SECRETARIA DE FINANÇAS-COMISSÃO DE IMPLANTAÇÃO DA NUMERAÇÃO MÉTRICA LINEAR

FOLHA 132 261

CONDER
SIM-SISTEMA DE INFORMAÇÃO METROPOLITANA
CTM-CADASTRO TÉCNICO METROPOLITANO

0m 20 40 60 80 100

ESCALA 1:2000

BASE CARTOGRÁFICA: Sistema Cartográfico SICAR / 1982
ORIGEM DA UTM: 500 km W 39°; 10.000 km S do Equador

ARTICULAÇÃO DA FOLHA		
132 226	132235	132 236
132 252	132 261	132 262
132254	132 263	132264

SITUAÇÃO		
MUNICÍPIO/SUBDISTRITO	ZONA DE INFORMAÇÃO	
SALVADOR		
Valéria	67	68
FOLHA SICAR NÚMERO: 132 260	69	

0m 20 40 60 80 100

ESCALA 1:2000

BASE CARTOGRÁFICA: Sistema Cartográfico - SICAR / 1982
ORIGEM DA UTM: 500 km W 39°; 10.000 km S do Equador

FOLHA 132262

CONDER
SIM-SISTEMA DE INFORMAÇÃO METROPOLITANA
CTM-CADASTRO TÉCNICO METROPOLITANO

SECRETARIA DO PLANEJAMENTO, CIÊNCIA E TECNOLOGIA
COMPANHIA DE DESENVOLVIMENTO DA REGIÃO METROPOLITANA DE SALVADOR
GERÊNCIA DE INFORMAÇÃO-COORDENAÇÃO DO SISTEMA CARTOGRÁFICO
PREFEITURA MUNICIPAL DO SALVADOR
SECRETARIA DE FINANÇAS-COMISSÃO DE IMPLANTAÇÃO DA NUMERAÇÃO MÉTRICA LINEAR

FOLHA 132262

CONDER
SIM-SISTEMA DE INFORMAÇÃO METROPOLITANA
CTM-CADASTRO TÉCNICO METROPOLITANO

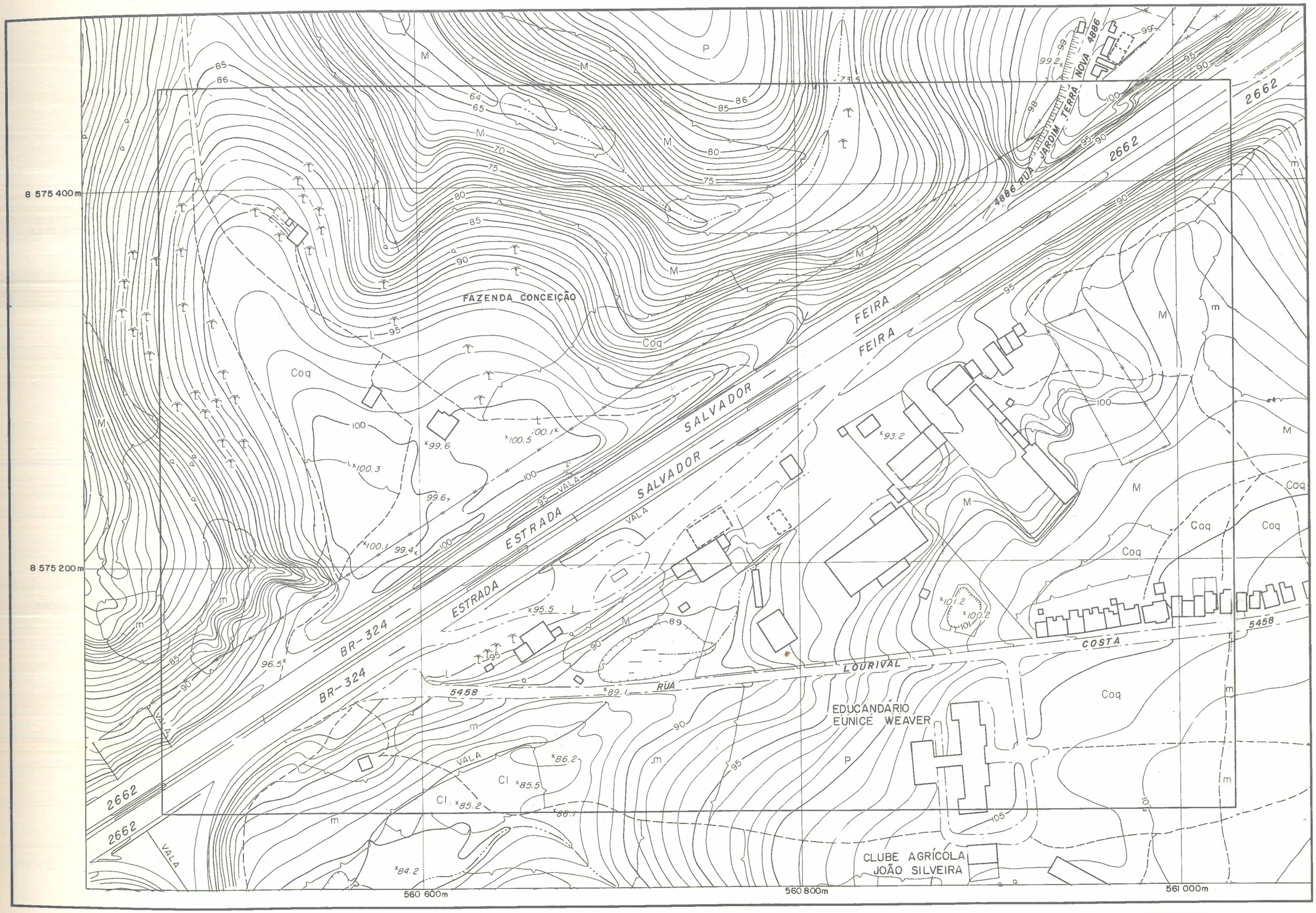

0m 20 40 60 80 100

ESCALA 1:2000

BASE CARTOGRÁFICA: Sistema Cartográfico SICAR / 1982
ORIGEM DA UTM: 500 km W 39°; 10.000 km S do Equador

ARTICULAÇÃO DA FOLHA		
132235	132236	133115
132261	132262	133141
132263	132264	133143

SITUAÇÃO		
MUNICÍPIO/SUBDISTRITO	ZONA DE INFORMAÇÃO	
SALVADOR Valéria	68	69
FOLHA SICAR NÚMERO: 132260		

0m 20 40 60 80 100

ESCALA 1:2000

BASE CARTOGRÁFICA: Sistema Cartográfico - SICAR / 1982
ORIGEM DA UTM: 500 km W 39°; 10.000 km S do Equador

FOLHA 132263

CONDER
SIM-SISTEMA DE INFORMAÇÃO METROPOLITANA
CTM-CADASTRO TÉCNICO METROPOLITANO

SECRETARIA DO PLANEJAMENTO, CIÊNCIA E TECNOLOGIA
COMPANHIA DE DESENVOLVIMENTO DA REGIÃO METROPOLITANA DE SALVADOR
GERÊNCIA DE INFORMAÇÃO-COORDENAÇÃO DO SISTEMA CARTOGRÁFICO
PREFEITURA MUNICIPAL DO SALVADOR
SECRETARIA DE FINANÇAS-COMISSÃO DE IMPLANTAÇÃO DA NUMERAÇÃO MÉTRICA LINEAR

FOLHA 132263

CONDER
SIM-SISTEMA DE INFORMAÇÃO METROPOLITANA
CTM-CADASTRO TÉCNICO METROPOLITANO

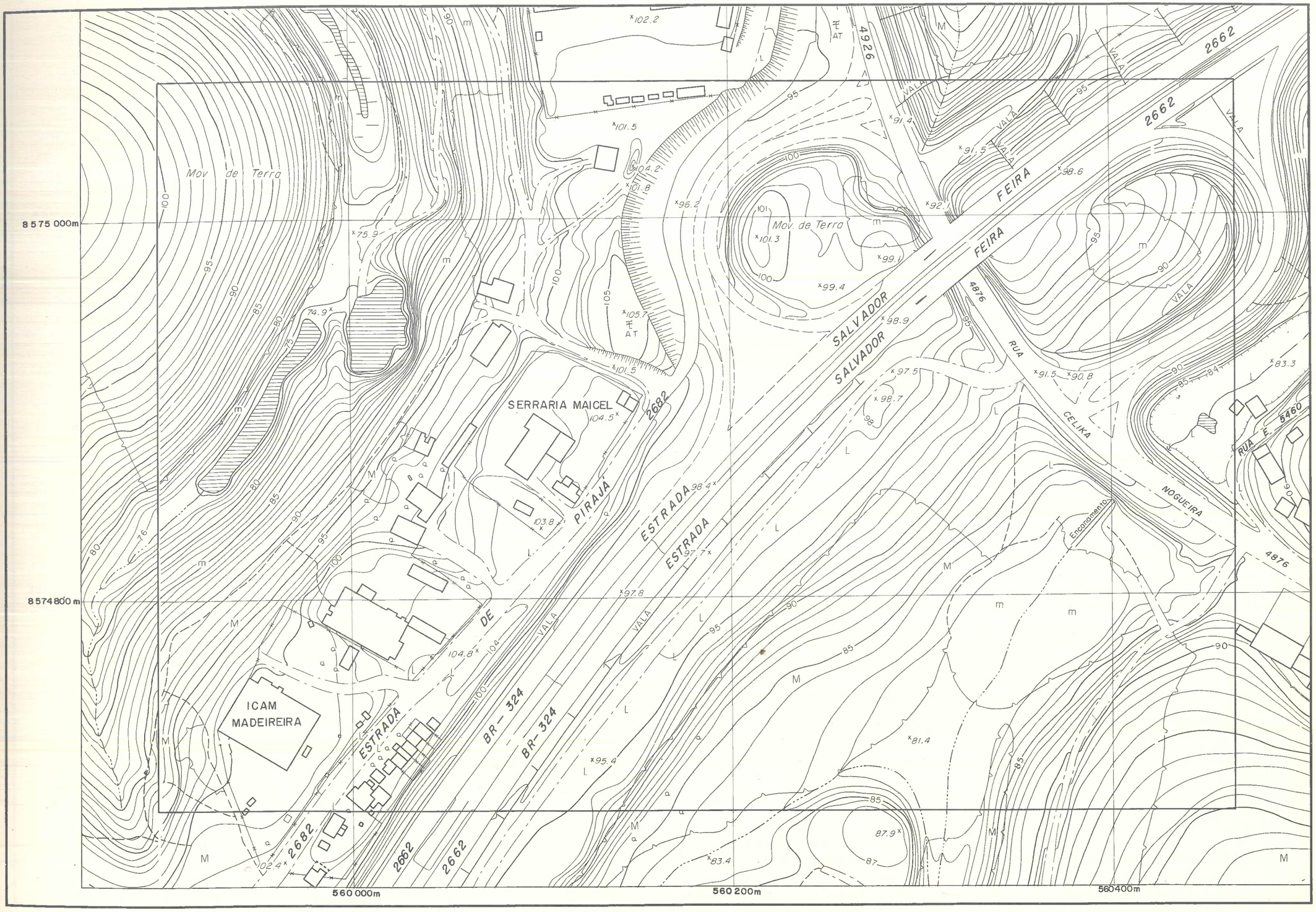

0m 20 40 60 80 100

ESCALA 1:2000

BASE CARTOGRÁFICA: Sistema Cartográfico SICAR / 1982
ORIGEM DA UTM: 500 km W 39°; 10.000 km S do Equador

ARTICULAÇÃO DA FOLHA		
132252	132261	132262
132254	132263	132264
132256	132265	132266

SITUAÇÃO			
MUNICÍPIO/SUBDISTRITO	ZONA DE INFORMAÇÃO		
SALVADOR * Valéria	63	64	
FOLHA SICAR NÚMERO: 132260	67	68	69

0m 20 40 60 80 100

ESCALA 1:2000

BASE CARTOGRÁFICA: Sistema Cartográfico - SICAR / 1982
ORIGEM DA UTM: 500 km W 39°; 10.000 km S do Equador

FOLHA 132 264

CONDER
SIM-SISTEMA DE INFORMAÇÃO METROPOLITANA
CTM-CADASTRO TÉCNICO METROPOLITANO

SECRETARIA DO PLANEJAMENTO, CIÊNCIA E TECNOLOGIA
COMPANHIA DE DESENVOLVIMENTO DA REGIÃO METROPOLITANA DE SALVADOR
GERÊNCIA DE INFORMAÇÃO-COORDENAÇÃO DO SISTEMA CARTOGRÁFICO
PREFEITURA MUNICIPAL DO SALVADOR
SECRETARIA DE FINANÇAS-COMISSÃO DE IMPLANTAÇÃO DA NUMERAÇÃO MÉTRICA LINEAR

FOLHA 132 264

CONDER
SIM-SISTEMA DE INFORMAÇÃO METROPOLITANA
CTM-CADASTRO TÉCNICO METROPOLITANO

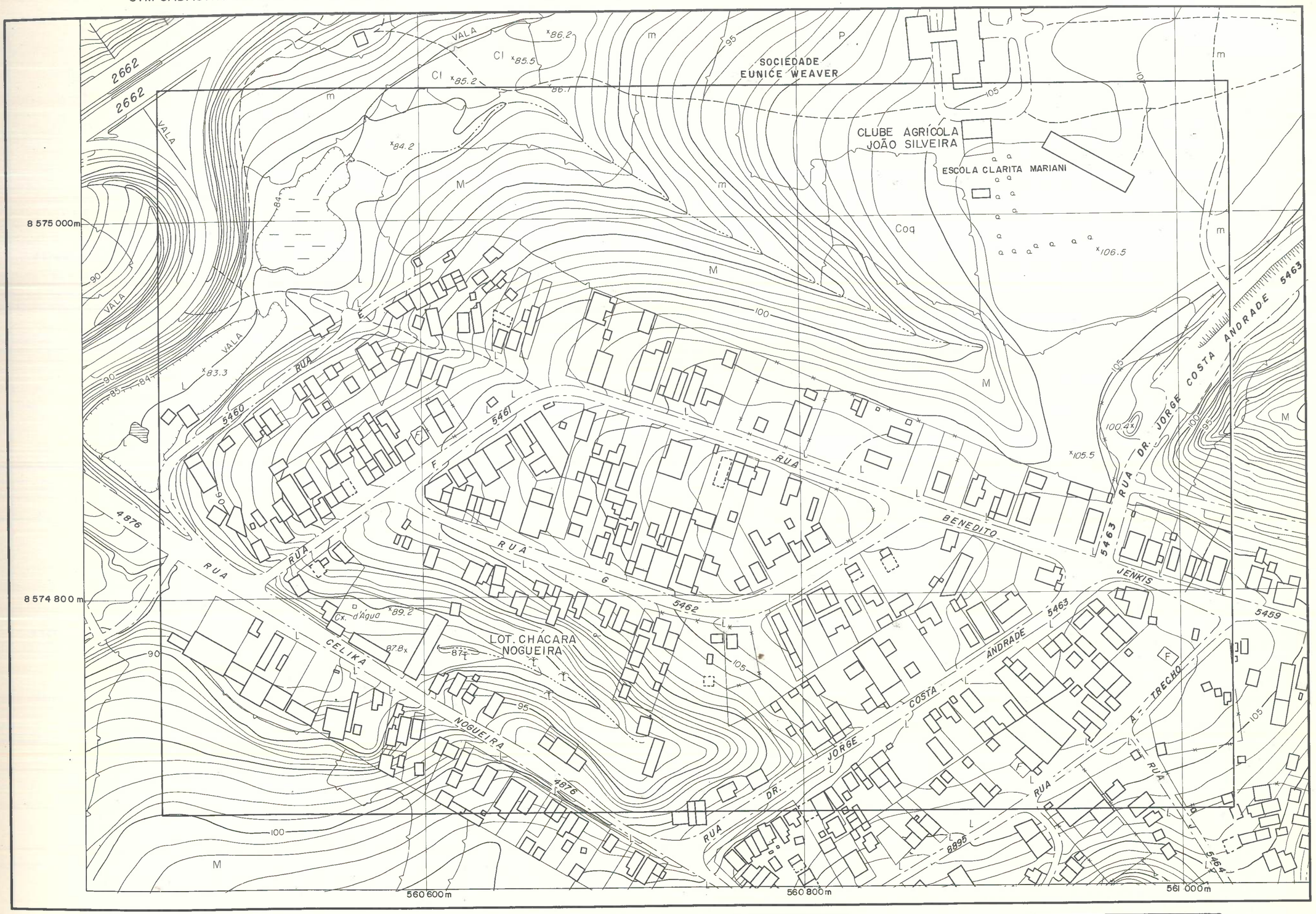

0m 20 40 60 80 100

ESCALA 1:2000

BASE CARTOGRÁFICA: Sistema Cartográfico SICAR / 1982
ORIGEM DA UTM: 500 km W 39° ; 10.000 km S do Equador

ARTICULAÇÃO DA FOLHA		
132 261	132 262	133 141
132 263	132 264	133 143
132 265	132 266	133 145

SITUAÇÃO		
MUNICÍPIO/SUBDISTRITO	ZONA DE INFORMAÇÃO	
S A L V A D O R V a l é r i a	69	
FOLHA SICAR NÚMERO: 132 260		

0m 20 40 60 80 100

ESCALA 1:2000

BASE CARTOGRÁFICA: Sistema Cartográfico - SICAR / 1982
ORIGEM DA UTM: 500 km W 39° ; 10.000 km S do Equador

FOLHA 132 265

CONDER
SIM-SISTEMA DE INFORMAÇÃO METROPOLITANA
CTM-CADASTRO TÉCNICO METROPOLITANO

SECRETARIA DO PLANEJAMENTO, CIÊNCIA E TECNOLOGIA
COMPANHIA DE DESENVOLVIMENTO DA REGIÃO METROPOLITANA DE SALVADOR
GERÊNCIA DE INFORMAÇÃO-COORDENAÇÃO DO SISTEMA CARTOGRÁFICO
PREFEITURA MUNICIPAL DO SALVADOR
SECRETARIA DE FINANÇAS-COMISSÃO DE IMPLANTAÇÃO DA NUMERAÇÃO MÉTRICA LINEAR

FOLHA 132265

CONDER
SIM-SISTEMA DE INFORMAÇÃO METROPOLITANA
CTM-CADASTRO TÉCNICO METROPOLITANO

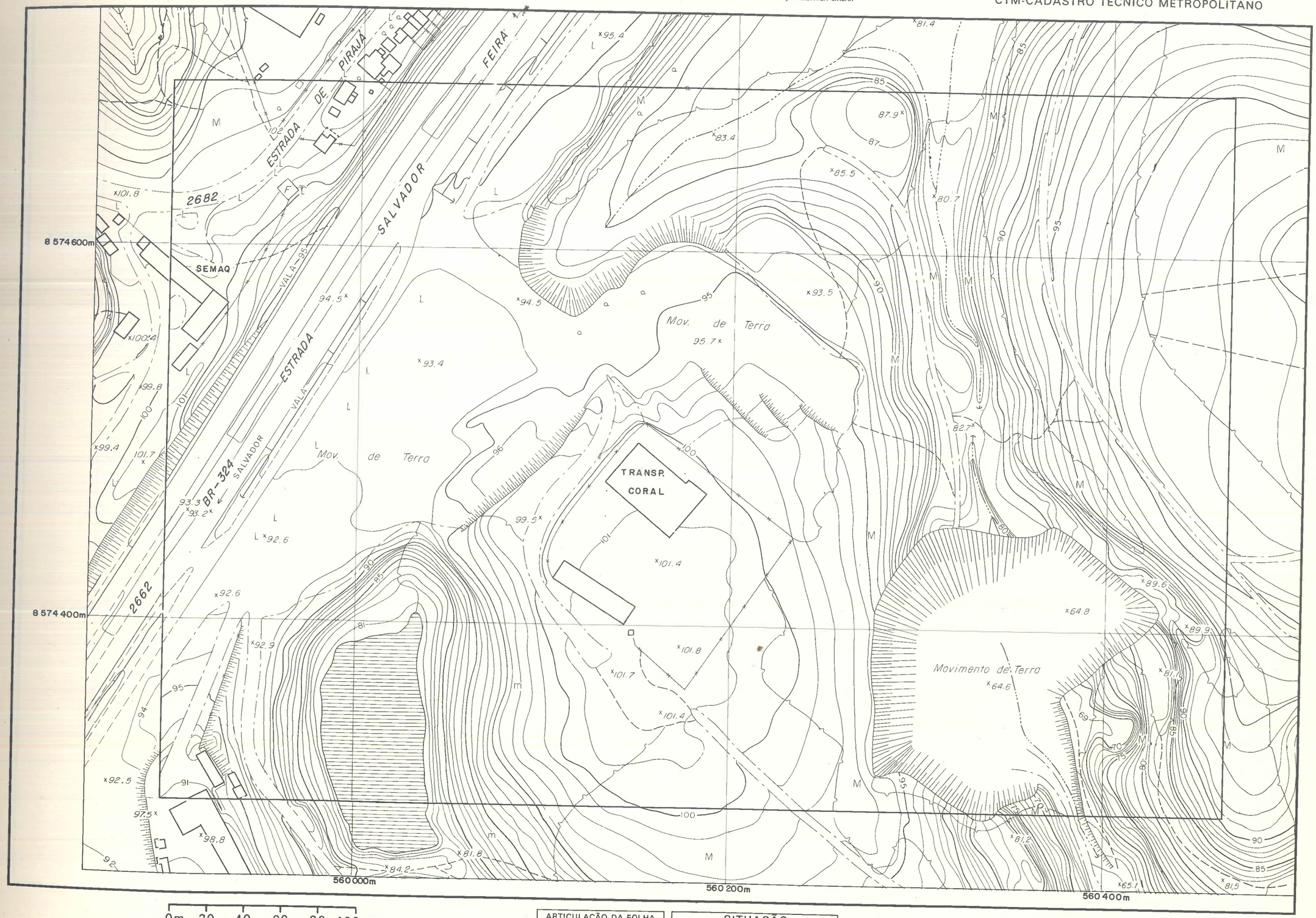

0m 20 40 60 80 100

ESCALA 1:2000

BASE CARTOGRÁFICA: Sistema Cartográfico SICAR / 1982
ORIGEM DA UTM: 500 km W 39°; 10.000 km S do Equador

ARTICULAÇÃO DA FOLHA		
132 254	132 263	132 264
132 256	132 265	132 266
132 422	132 431	132 432

SITUAÇÃO		
MUNICÍPIO/SUBDISTRITO	ZONA DE INFORMAÇÃO	
SALVADOR * Valéria	63	64
FOLHA SICAR NÚMERO: 132 260	69	

0m 20 40 60 80 100

ESCALA 1:2000

BASE CARTOGRÁFICA: Sistema Cartográfico - SICAR / 1982
ORIGEM DA UTM: 500 km W 39°; 10.000 km S do Equador

FOLHA 132 266

CONDER
SIM-SISTEMA DE INFORMAÇÃO METROPOLITANA
CTM-CADASTRO TÉCNICO METROPOLITANO

SECRETARIA DO PLANEJAMENTO, CIÊNCIA E TECNOLOGIA
COMPANHIA DE DESENVOLVIMENTO DA REGIÃO METROPOLITANA DE SALVADOR
GERÊNCIA DE INFORMAÇÃO-COORDENAÇÃO DO SISTEMA CARTOGRÁFICO
PREFEITURA MUNICIPAL DO SALVADOR
SECRETARIA DE FINANÇAS-COMISSÃO DE IMPLANTAÇÃO DA NUMERAÇÃO MÉTRICA LINEAR

FOLHA 132 266

CONDER
SIM-SISTEMA DE INFORMAÇÃO METROPOLITANA
CTM-CADASTRO TÉCNICO METROPOLITANO

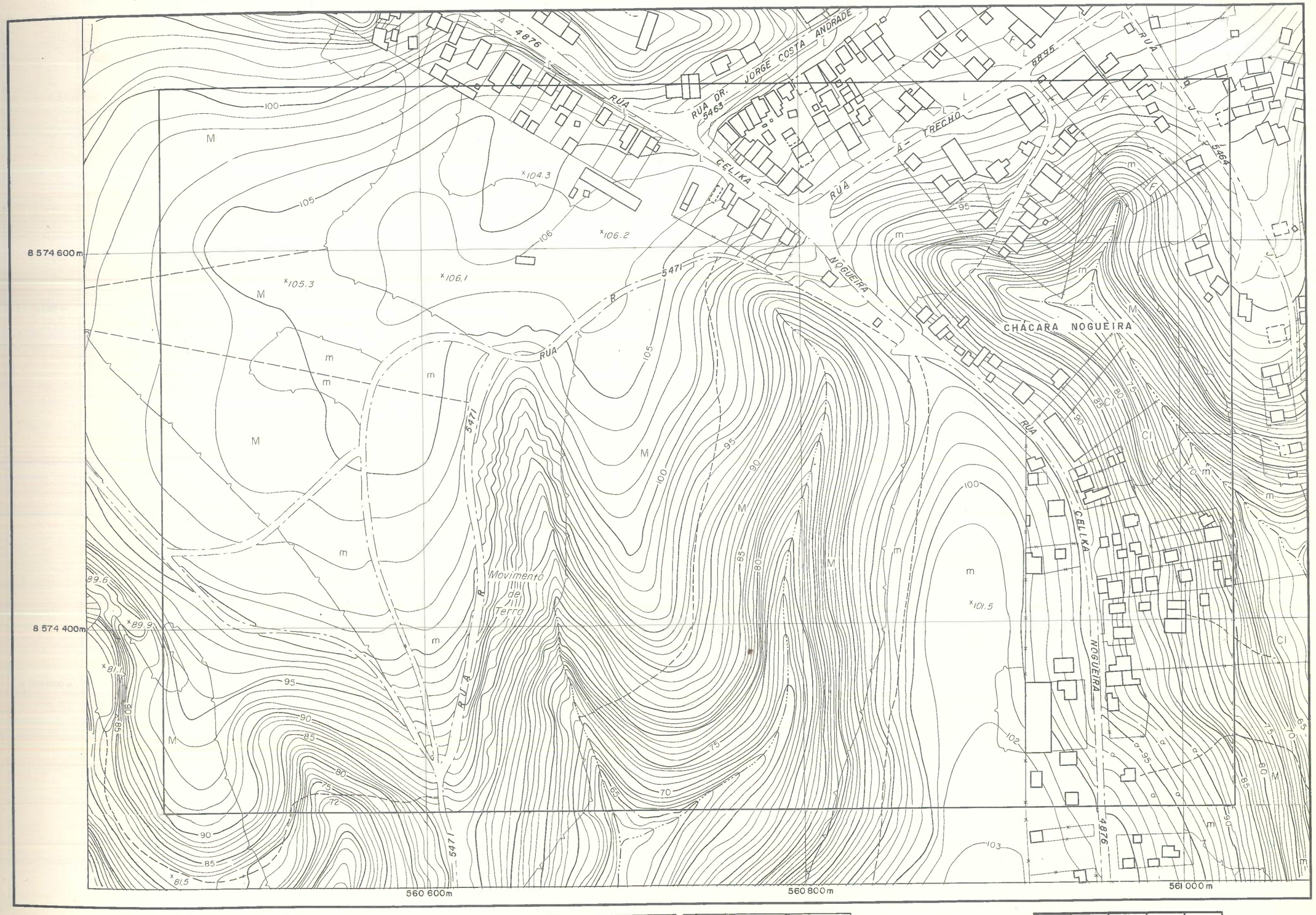

0m 20 40 60 80 100

ESCALA 1:2000

BASE CARTOGRÁFICA: Sistema Cartográfico SICAR / 1982
ORIGEM DA UTM: 500 km W 39°; 10.000 km S do Equador

ARTICULAÇÃO DA FOLHA		
132 263	132 264	133 143
132265	132 266	133145
132 431	132 4 32	133 311

SITUAÇÃO		
MUNICÍPIO/SUBDISTRITO	ZONA DE INFORMAÇÃO	
SALVADOR Valéria	69	
FOLHA SICAR NÚMERO: 132 260		

0m 20 40 60 80 100

ESCALA 1:2000

BASE CARTOGRÁFICA: Sistema Cartográfico - SICAR / 1982
ORIGEM DA UTM: 500 km W 39°; 10.000 km S do Equador

FOLHA 132 312

CONDER
SIM-SISTEMA DE INFORMAÇÃO METROPOLITANA
CTM-CADASTRO TÉCNICO METROPOLITANO

SECRETARIA DO PLANEJAMENTO, CIÊNCIA E TECNOLOGIA
COMPANHIA DE DESENVOLVIMENTO DA REGIÃO METROPOLITANA DE SALVADOR
GERÊNCIA DE INFORMAÇÃO-COORDENAÇÃO DO SISTEMA CARTOGRÁFICO
PREFEITURA MUNICIPAL DO SALVADOR
SECRETARIA DE FINANÇAS-COMISSÃO DE IMPLANTAÇÃO DA NUMERAÇÃO MÉTRICA LINEAR

FOLHA 132 312

CONDER
SIM-SISTEMA DE INFORMAÇÃO METROPOLITANA
CTM-CADASTRO TÉCNICO METROPOLITANO

0m 20 40 60 80 100

ESCALA 1:2000

BASE CARTOGRÁFICA: Sistema Cartográfico SICAR / 1982
ORIGEM DA UTM: 500 km W 39°; 10.000 km S do Equador

ARTICULAÇÃO DA FOLHA		
—	132 146	132 155
—	132 312	132 321
—	132 314	132 323

SITUAÇÃO		
MUNICÍPIO/SUBDISTRITO	ZONA DE INFORMAÇÃO	
SALVADOR Plataforma	62	
FOLHA SICAR NÚMERO: 132 310		

0m 20 40 60 80 100

ESCALA 1:2000

BASE CARTOGRÁFICA: Sistema Cartográfico - SICAR / 1982
ORIGEM DA UTM: 500 km W 39°; 10.000 km S do Equador

FOLHA 132314

CONDER
SIM-SISTEMA DE INFORMAÇÃO METROPOLITANA
CTM-CADASTRO TÉCNICO METROPOLITANO

SECRETARIA DO PLANEJAMENTO, CIÊNCIA E TECNOLOGIA
COMPANHIA DE DESENVOLVIMENTO DA REGIÃO METROPOLITANA DE SALVADOR
GERÊNCIA DE INFORMAÇÃO-COORDENAÇÃO DO SISTEMA CARTOGRÁFICO
PREFEITURA MUNICIPAL DO SALVADOR
SECRETARIA DE FINANÇAS-COMISSÃO DE IMPLANTAÇÃO DA NUMERAÇÃO MÉTRICA LINEAR

FOLHA 132314

CONDER
SIM-SISTEMA DE INFORMAÇÃO METROPOLITANA
CTM-CADASTRO TÉCNICO METROPOLITANO

0m 20 40 60 80 100

ESCALA 1:2000

BASE CARTOGRÁFICA: Sistema Cartográfico SICAR / 1982
ORIGEM DA UTM: 500 km W 39°; 10.000 km S do Equador

ARTICULAÇÃO DA FOLHA		
—	132312	132321
—	132314	132323
—	132316	132325

SITUAÇÃO		
MUNICÍPIO/SUBDISTRITO	ZONA DE INFORMAÇÃO	
SALVADOR Plataforma	62	
FOLHA SICAR NÚMERO: 132310		

0m 20 40 60 80 100

ESCALA 1:2000

BASE CARTOGRÁFICA: Sistema Cartográfico - SICAR / 1982
ORIGEM DA UTM: 500 km W 39°; 10.000 km S do Equador

FOLHA 132316

CONDER
SIM-SISTEMA DE INFORMAÇÃO METROPOLITANA
CTM-CADASTRO TÉCNICO METROPOLITANO

SECRETARIA DO PLANEJAMENTO, CIÊNCIA E TECNOLOGIA
COMPANHIA DE DESENVOLVIMENTO DA REGIÃO METROPOLITANA DE SALVADOR
GERÊNCIA DE INFORMAÇÃO-COORDENAÇÃO DO SISTEMA CARTOGRÁFICO
PREFEITURA MUNICIPAL DO SALVADOR
SECRETARIA DE FINANÇAS-COMISSÃO DE IMPLANTAÇÃO DA NUMERAÇÃO MÉTRICA LINEAR

FOLHA 132316

CONDER
SIM-SISTEMA DE INFORMAÇÃO METROPOLITANA
CTM-CADASTRO TÉCNICO METROPOLITANO

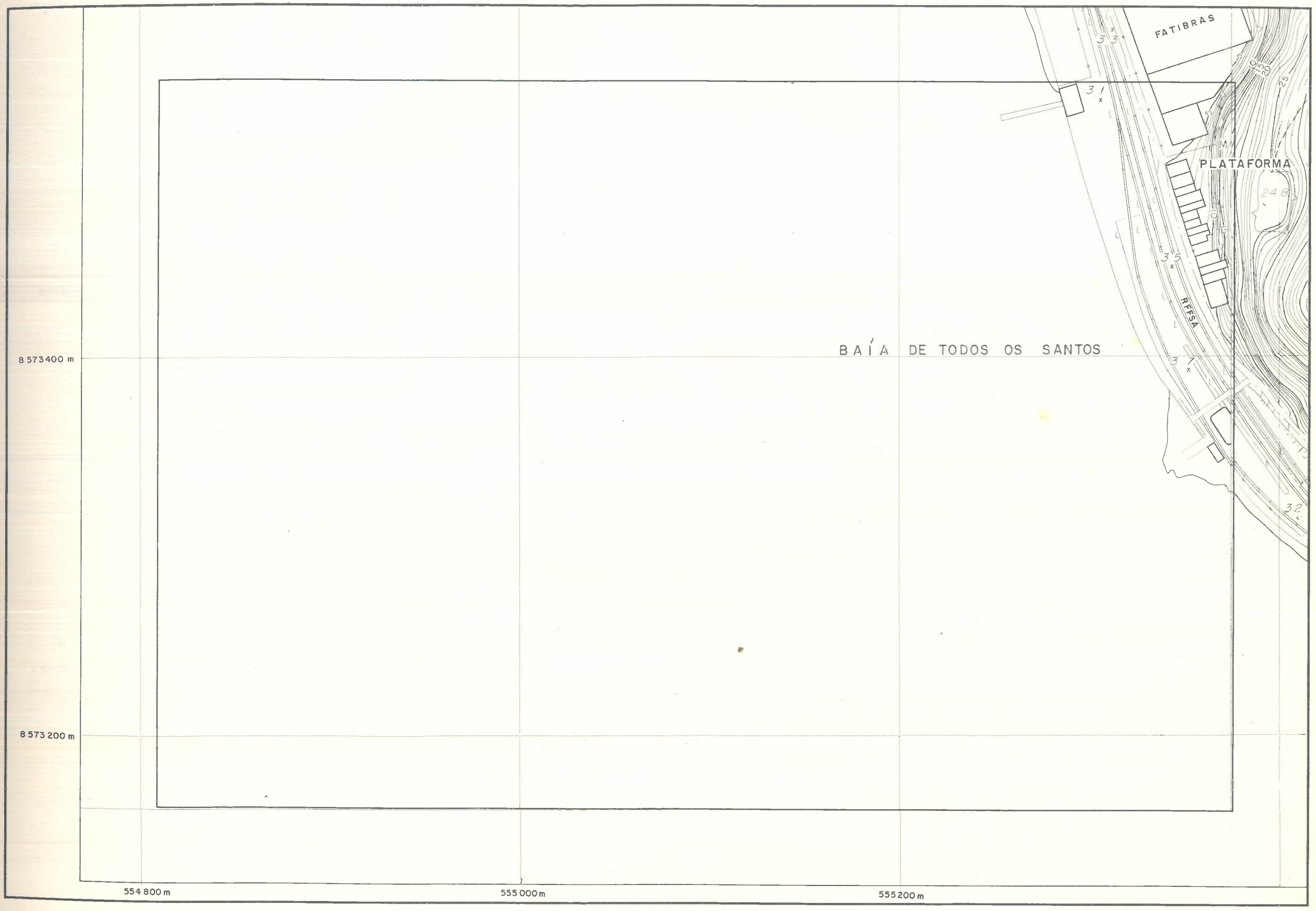

0m 20 40 60 80 100

ESCALA 1:2000

BASE CARTOGRÁFICA: Sistema Cartográfico SICAR / 1982
ORIGEM DA UTM: 500 km W 39°; 10.000 km S do Equador

ARTICULAÇÃO DA FOLHA		
—	132314	132323
—	132316	132325
132341	—	132351

SITUAÇÃO		
MUNICÍPIO/SUBDISTRITO	ZONA DE INFORMAÇÃO	
SALVADOR Plataforma	62	
FOLHA SICAR NÚMERO: 132130		

0m 20 40 60 80 100

ESCALA 1:2000

BASE CARTOGRÁFICA: Sistema Cartográfico - SICAR / 1982
ORIGEM DA UTM: 500 km W 39°; 10.000 km S do Equador

FOLHA 132321

CONDER
SIM-SISTEMA DE INFORMAÇÃO METROPOLITANA
CTM-CADASTRO TÉCNICO METROPOLITANO

SECRETARIA DO PLANEJAMENTO, CIÊNCIA E TECNOLOGIA
COMPANHIA DE DESENVOLVIMENTO DA REGIÃO METROPOLITANA DE SALVADOR
GERÊNCIA DE INFORMAÇÃO-COORDENAÇÃO DO SISTEMA CARTOGRÁFICO
PREFEITURA MUNICIPAL DO SALVADOR
SECRETARIA DE FINANÇAS-COMISSÃO DE IMPLANTAÇÃO DA NUMERAÇÃO MÉTRICA LINEAR

FOLHA 132321

CONDER
SIM-SISTEMA DE INFORMAÇÃO METROPOLITANA
CTM-CADASTRO TÉCNICO METROPOLITANO

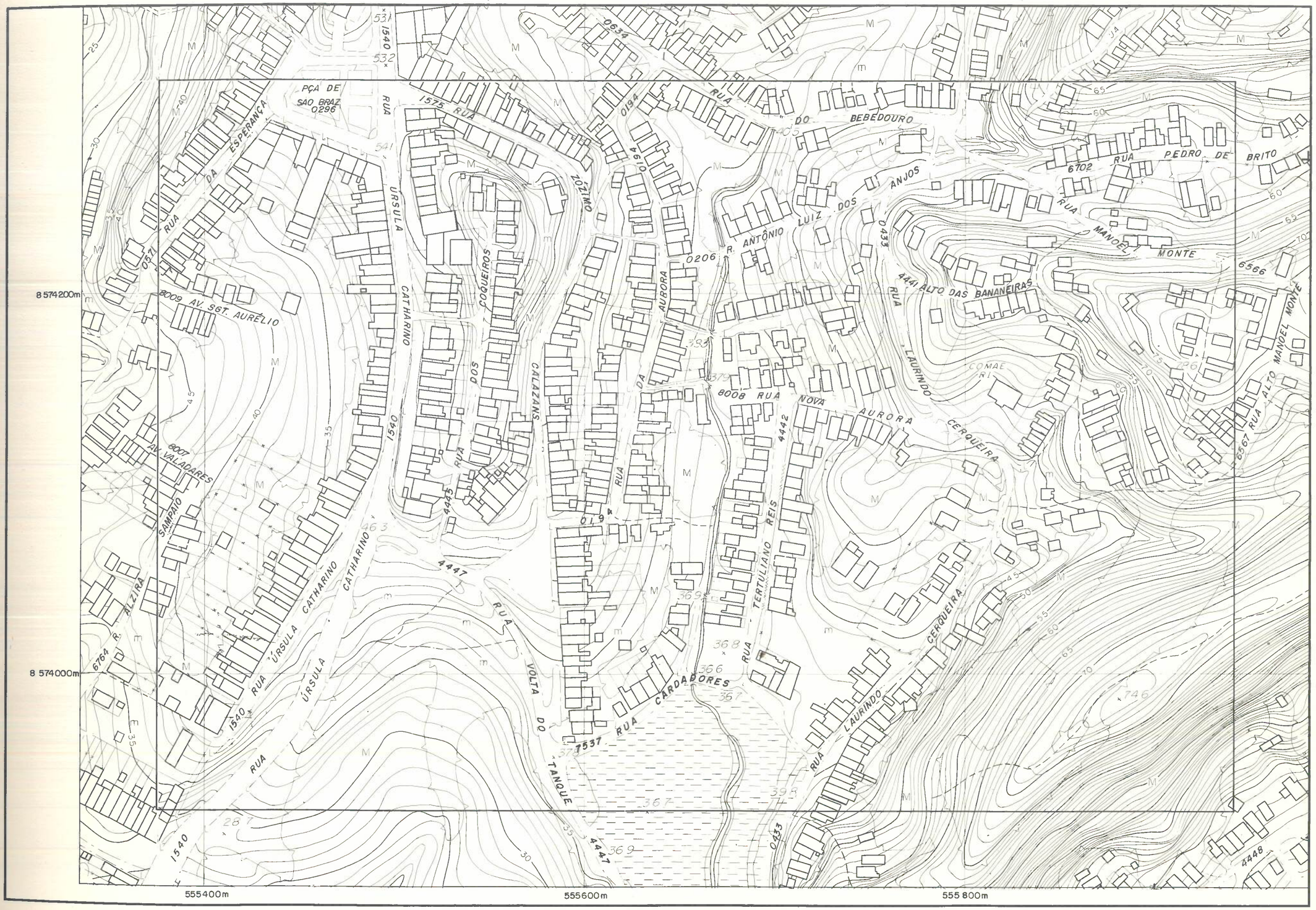

0m 20 40 60 80 100

ESCALA 1:2000

BASE CARTOGRÁFICA: Sistema Cartográfico SICAR / 1982
ORIGEM DA UTM: 500 km W 39°; 10.000 km S do Equador

ARTICULAÇÃO DA FOLHA		
132146	132155	132156
132312	132321	132322
132314	132323	132324

SITUAÇÃO		
MUNICÍPIO/SUBDISTRITO	ZONA DE INFORMAÇÃO	
SALVADOR		
Plataforma	62	
FOLHA SICAR NÚMERO: 132320		

0m 20 40 60 80 100

ESCALA 1:2000

BASE CARTOGRÁFICA: Sistema Cartográfico - SICAR / 1982
ORIGEM DA UTM: 500 km W 39°; 10.000 km S do Equador

FOLHA 132322

CONDER
SIM-SISTEMA DE INFORMAÇÃO METROPOLITANA
CTM-CADASTRO TÉCNICO METROPOLITANO

SECRETARIA DO PLANEJAMENTO, CIÊNCIA E TECNOLOGIA
COMPANHIA DE DESENVOLVIMENTO DA REGIÃO METROPOLITANA DE SALVADOR
GERÊNCIA DE INFORMAÇÃO-COORDENAÇÃO DO SISTEMA CARTOGRÁFICO
PREFEITURA MUNICIPAL DO SALVADOR
SECRETARIA DE FINANÇAS-COMISSÃO DE IMPLANTAÇÃO DA NUMERAÇÃO MÉTRICA LINEAR

FOLHA 132322

CONDER
SIM-SISTEMA DE INFORMAÇÃO METROPOLITANA
CTM-CADASTRO TÉCNICO METROPOLITANO

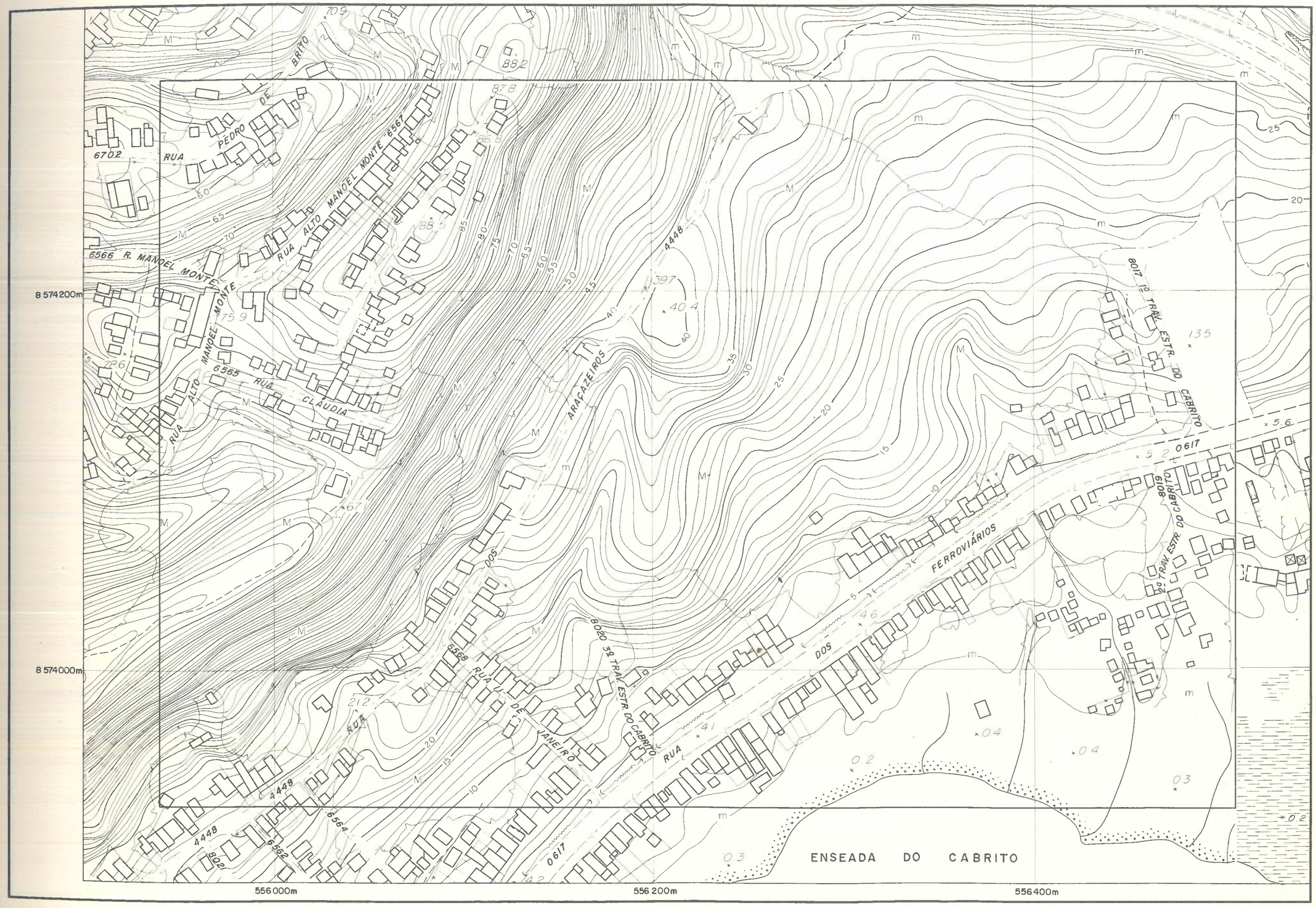

0m 20 40 60 80 100
ESCALA 1:2000

BASE CARTOGRÁFICA: Sistema Cartográfico SICAR / 1982
ORIGEM DA UTM: 500 km W 39° ; 10.000 km S do Equador

ARTICULAÇÃO DA FOLHA		
132155	132 156	132165
132321	132322	132331
132323	132324	132333

SITUAÇÃO		
MUNICÍPIO/SUBDISTRITO	ZONA DE INFORMAÇÃO	
SALVADOR Plataforma	62	
FOLHA SICAR NÚMERO: 132320		

0m 20 40 60 80 100
ESCALA 1:2000

BASE CARTOGRÁFICA: Sistema Cartográfico - SICAR / 1982
ORIGEM DA UTM: 500 km W 39° ; 10.000 km S do Equador

FOLHA 132323

CONDER
SIM-SISTEMA DE INFORMAÇÃO METROPOLITANA
CTM-CADASTRO TÉCNICO METROPOLITANO

SECRETARIA DO PLANEJAMENTO, CIÊNCIA E TECNOLOGIA
COMPANHIA DE DESENVOLVIMENTO DA REGIÃO METROPOLITANA DE SALVADOR
GERÊNCIA DE INFORMAÇÃO-COORDENAÇÃO DO SISTEMA CARTOGRÁFICO
PREFEITURA MUNICIPAL DO SALVADOR
SECRETARIA DE FINANÇAS-COMISSÃO DE IMPLANTAÇÃO DA NUMERAÇÃO MÉTRICA LINEAR

FOLHA 132323

CONDER
SIM-SISTEMA DE INFORMAÇÃO METROPOLITANA
CTM-CADASTRO TÉCNICO METROPOLITANO

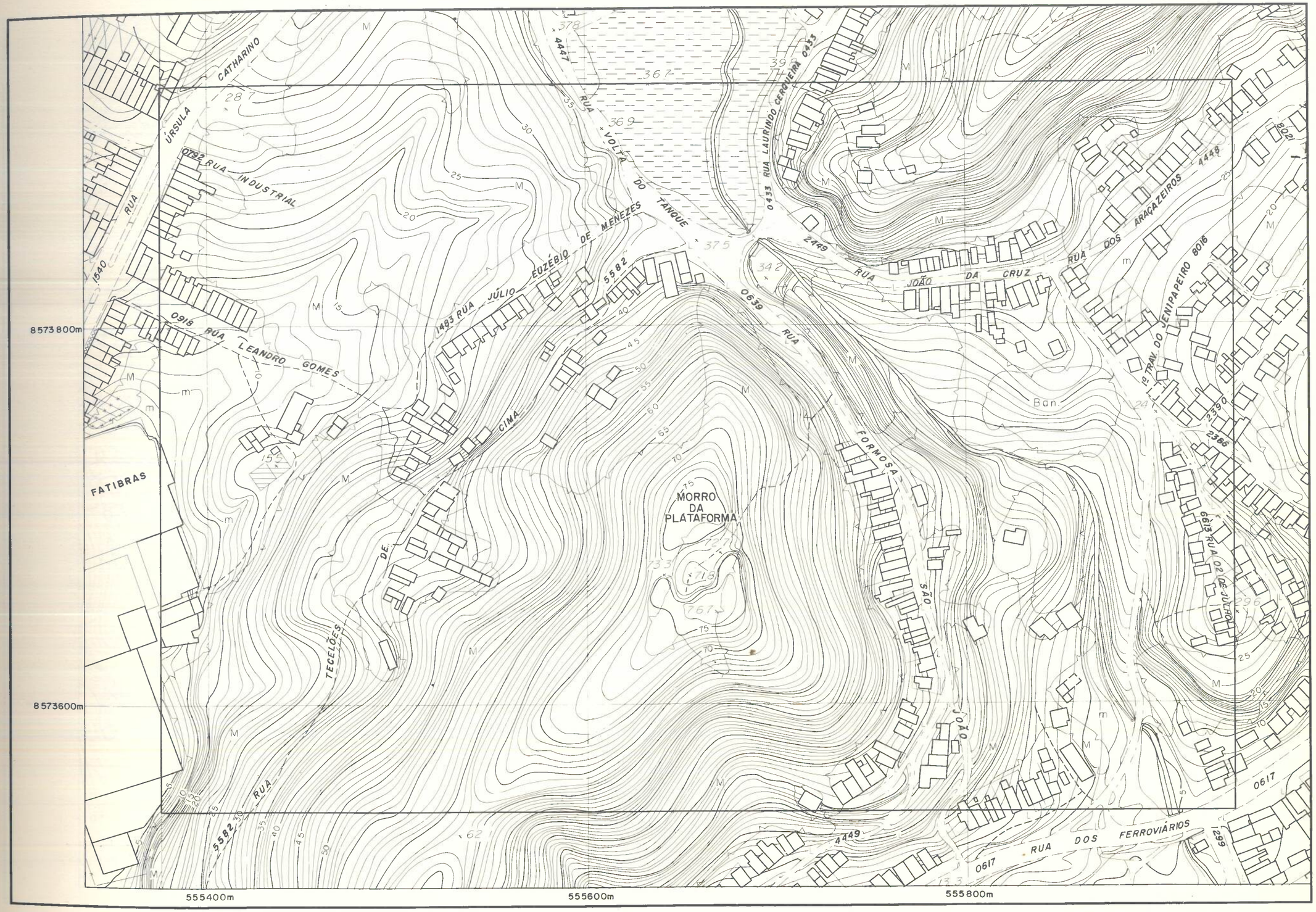

0m 20 40 60 80 100

ESCALA 1:2000

BASE CARTOGRÁFICA: Sistema Cartográfico SICAR / 1982
ORIGEM DA UTM: 500 km W 39°; 10.000 km S do Equador

ARTICULAÇÃO DA FOLHA		
132312	132321	132322
132314	132323	132324
132316	132325	132326

SITUAÇÃO		
MUNICÍPIO/SUBDISTRITO	ZONA DE INFORMAÇÃO	
SALVADOR Plataforma	62	
FOLHA SICAR NÚMERO: 132320		

0m 20 40 60 80 100

ESCALA 1:2000

BASE CARTOGRÁFICA: Sistema Cartográfico - SICAR / 1982
ORIGEM DA UTM: 500 km W 39°; 10.000 km S do Equador

FOLHA 132324

CONDER
SIM-SISTEMA DE INFORMAÇÃO METROPOLITANA
CTM-CADASTRO TÉCNICO METROPOLITANO

SECRETARIA DO PLANEJAMENTO, CIÊNCIA E TECNOLOGIA
COMPANHIA DE DESENVOLVIMENTO DA REGIÃO METROPOLITANA DE SALVADOR
GERÊNCIA DE INFORMAÇÃO-COORDENAÇÃO DO SISTEMA CARTOGRÁFICO
PREFEITURA MUNICIPAL DO SALVADOR
SECRETARIA DE FINANÇAS-COMISSÃO DE IMPLANTAÇÃO DA NUMERAÇÃO MÉTRICA LINEAR

FOLHA 132324

CONDER
SIM-SISTEMA DE INFORMAÇÃO METROPOLITANA
CTM-CADASTRO TÉCNICO METROPOLITANO

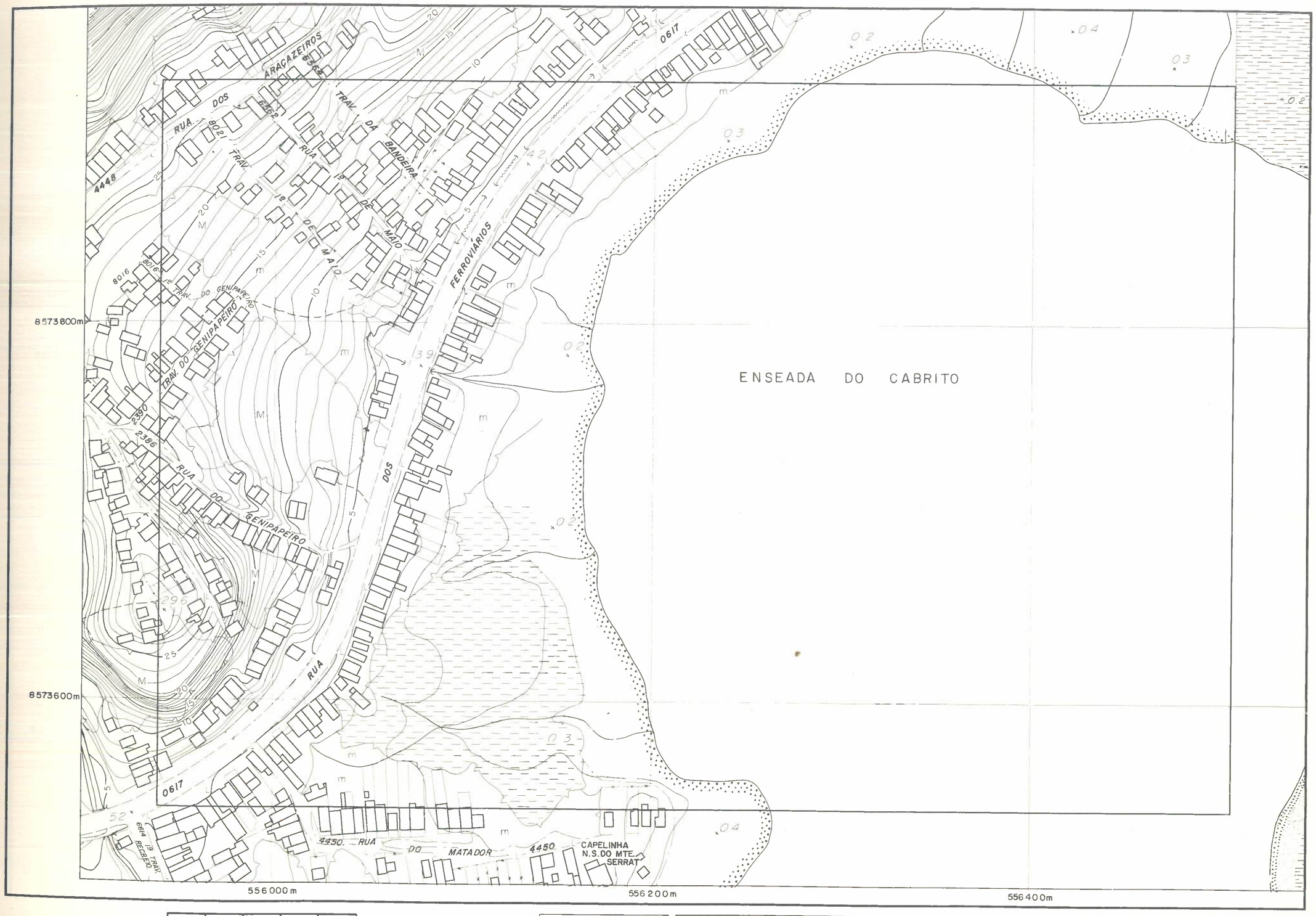

0m 20 40 60 80 100

ESCALA 1:2000

BASE CARTOGRÁFICA: Sistema Cartográfico SICAR / 1982
ORIGEM DA UTM: 500 km W 39°; 10.000 km S do Equador

ARTICULAÇÃO DA FOLHA		
132321	132322	132331
132323	132324	132333
132325	132326	132335

SITUAÇÃO		
MUNICÍPIO/SUBDISTRITO	ZONA DE INFORMAÇÃO	
SALVADOR Plataforma	62	
FOLHA SICAR NÚMERO: 132320		

0m 20 40 60 80 100

ESCALA 1:2000

BASE CARTOGRÁFICA: Sistema Cartográfico - SICAR / 1982
ORIGEM DA UTM: 500 km W 39°; 10.000 km S do Equador

FOLHA 132325

CONDER
SIM-SISTEMA DE INFORMAÇÃO METROPOLITANA
CTM-CADASTRO TÉCNICO METROPOLITANO

SECRETARIA DO PLANEJAMENTO, CIÊNCIA E TECNOLOGIA
COMPANHIA DE DESENVOLVIMENTO DA REGIÃO METROPOLITANA DE SALVADOR
GERÊNCIA DE INFORMAÇÃO-COORDENAÇÃO DO SISTEMA CARTOGRÁFICO
PREFEITURA MUNICIPAL DO SALVADOR
SECRETARIA DE FINANÇAS-COMISSÃO DE IMPLANTAÇÃO DA NUMERAÇÃO MÉTRICA LINEAR

FOLHA 132325

CONDER
SIM-SISTEMA DE INFORMAÇÃO METROPOLITANA
CTM-CADASTRO TÉCNICO METROPOLITANO

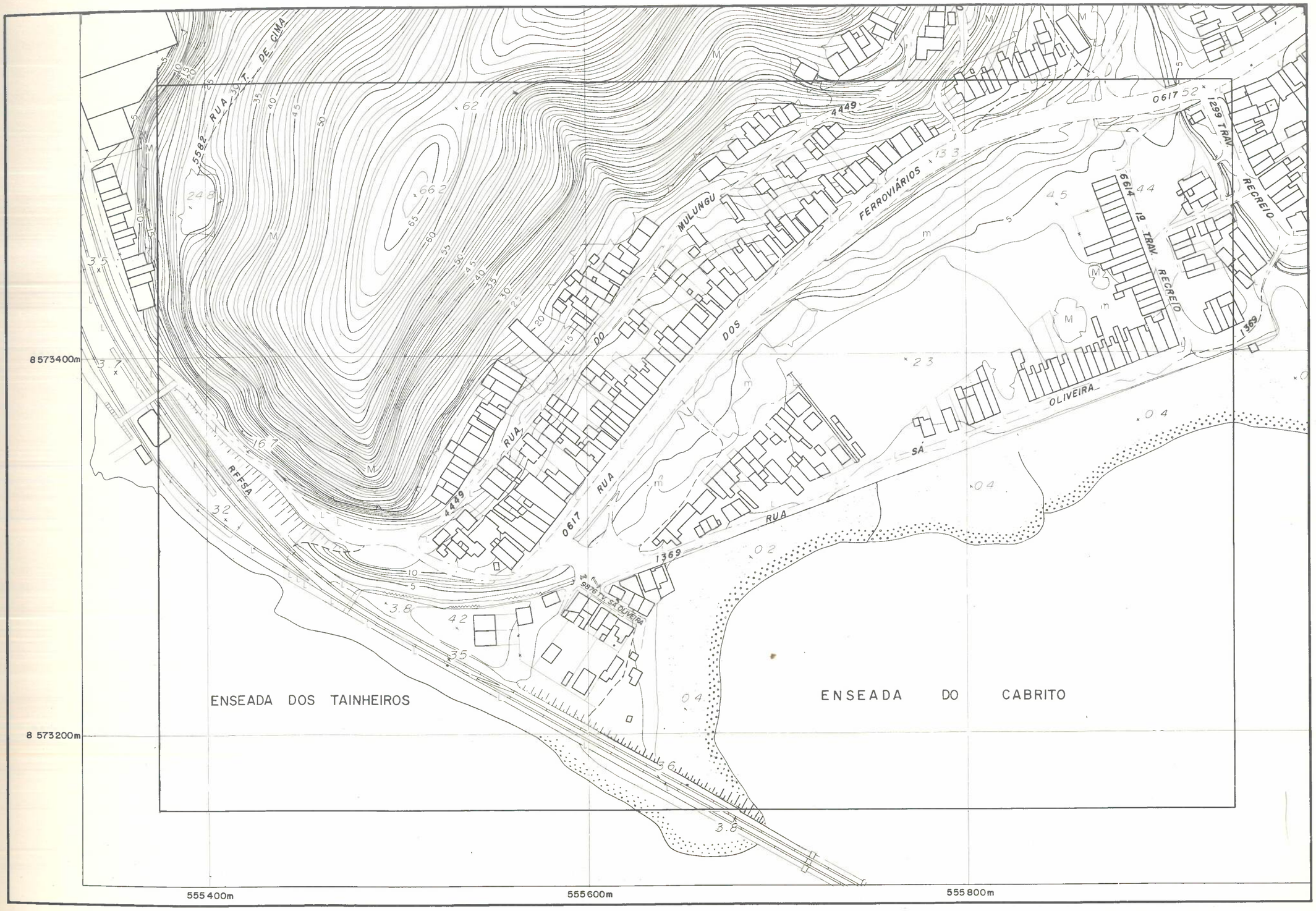

0m 20 40 60 80 100
ESCALA 1:2000

BASE CARTOGRÁFICA: Sistema Cartográfico SICAR / 1982
ORIGEM DA UTM: 500 km W 39°; 10.000 km S do Equador

ARTICULAÇÃO DA FOLHA		
132314	132323	132324
132316	132325	132326
—	132351	132352

SITUAÇÃO		
MUNICÍPIO/SUBDISTRITO	ZONA DE INFORMAÇÃO	
SALVADOR Plataforma	62	
FOLHA SICAR NÚMERO: 132320		

0m 20 40 60 80 100
ESCALA 1:2000

BASE CARTOGRÁFICA: Sistema Cartográfico - SICAR / 1982
ORIGEM DA UTM: 500 km W 39°; 10.000 km S do Equador

FOLHA 132326

CONDER
SIM-SISTEMA DE INFORMAÇÃO METROPOLITANA
CTM-CADASTRO TÉCNICO METROPOLITANO

SECRETARIA DO PLANEJAMENTO, CIÊNCIA E TECNOLOGIA
COMPANHIA DE DESENVOLVIMENTO DA REGIÃO METROPOLITANA DE SALVADOR
GERÊNCIA DE INFORMAÇÃO-COORDENAÇÃO DO SISTEMA CARTOGRÁFICO
PREFEITURA MUNICIPAL DO SALVADOR
SECRETARIA DE FINANÇAS-COMISSÃO DE IMPLANTAÇÃO DA NUMERAÇÃO MÉTRICA LINEAR

FOLHA 132326

CONDER
SIM-SISTEMA DE INFORMAÇÃO METROPOLITANA
CTM-CADASTRO TÉCNICO METROPOLITANO

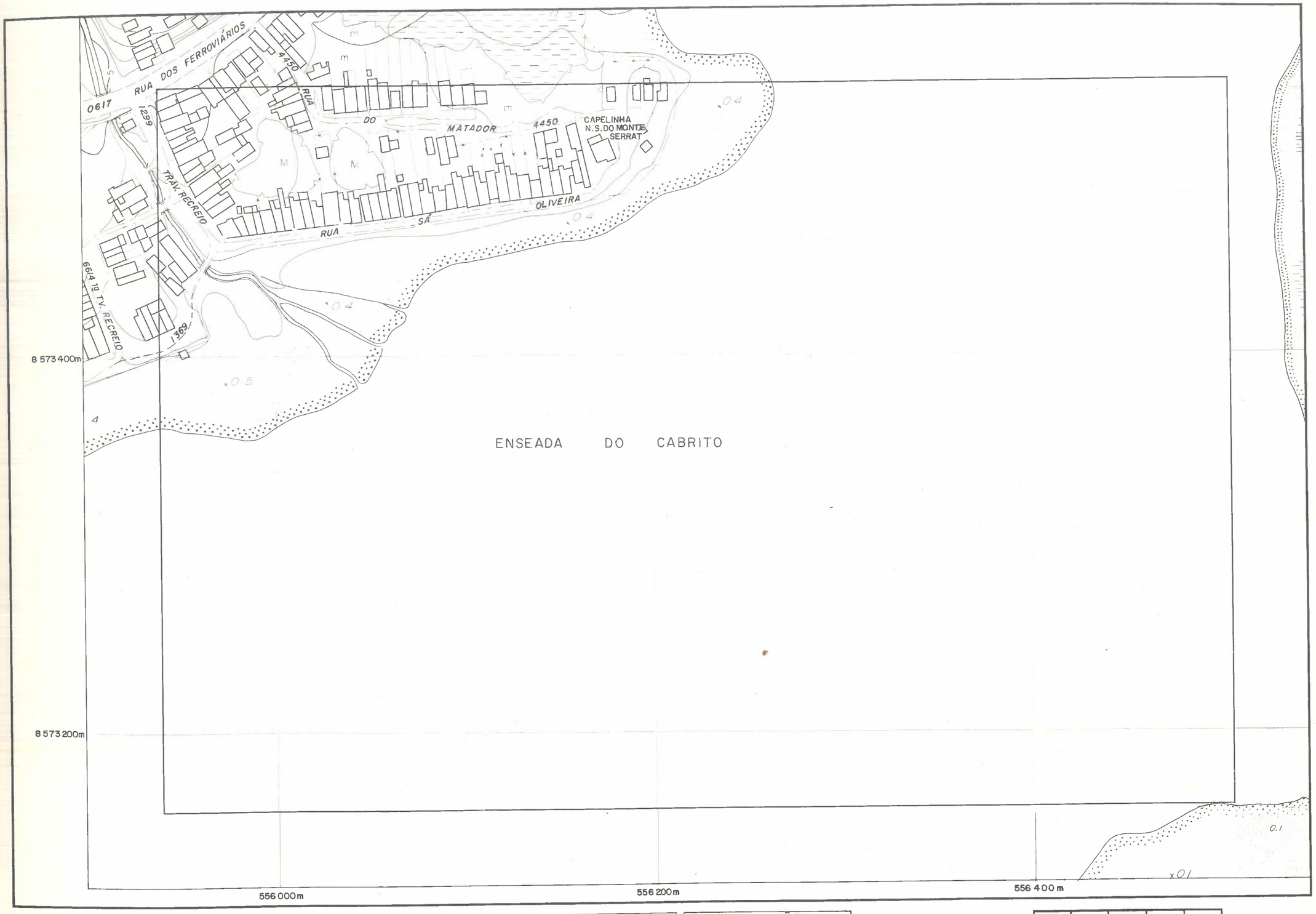

0m 20 40 60 80 100
ESCALA 1:2000

BASE CARTOGRÁFICA: Sistema Cartográfico SICAR / 1982
ORIGEM DA UTM: 500 km W 39°; 10.000 km S do Equador

ARTICULAÇÃO DA FOLHA		
132323	132324	132333
132325	132326	132335
132351	132352	132361

SITUAÇÃO		
MUNICÍPIO/SUBDISTRITO	ZONA DE INFORMAÇÃO	
SALVADOR Plataforma	62	
FOLHA SICAR NÚMERO: 132320		

0m 20 40 60 80 100
ESCALA 1:2000

BASE CARTOGRÁFICA: Sistema Cartográfico - SICAR / 1982
ORIGEM DA UTM: 500 km W 39°; 10.000 km S do Equador

FOLHA 132331

CONDER
SIM-SISTEMA DE INFORMAÇÃO METROPOLITANA
CTM-CADASTRO TÉCNICO METROPOLITANO

SECRETARIA DO PLANEJAMENTO, CIÊNCIA E TECNOLOGIA
COMPANHIA DE DESENVOLVIMENTO DA REGIÃO METROPOLITANA DE SALVADOR
GERÊNCIA DE INFORMAÇÃO-COORDENAÇÃO DO SISTEMA CARTOGRÁFICO
PREFEITURA MUNICIPAL DO SALVADOR
SECRETARIA DE FINANÇAS-COMISSÃO DE IMPLANTAÇÃO DA NUMERAÇÃO MÉTRICA LINEAR

FOLHA 132331

CONDER
SIM-SISTEMA DE INFORMAÇÃO METROPOLITANA
CTM-CADASTRO TÉCNICO METROPOLITANO

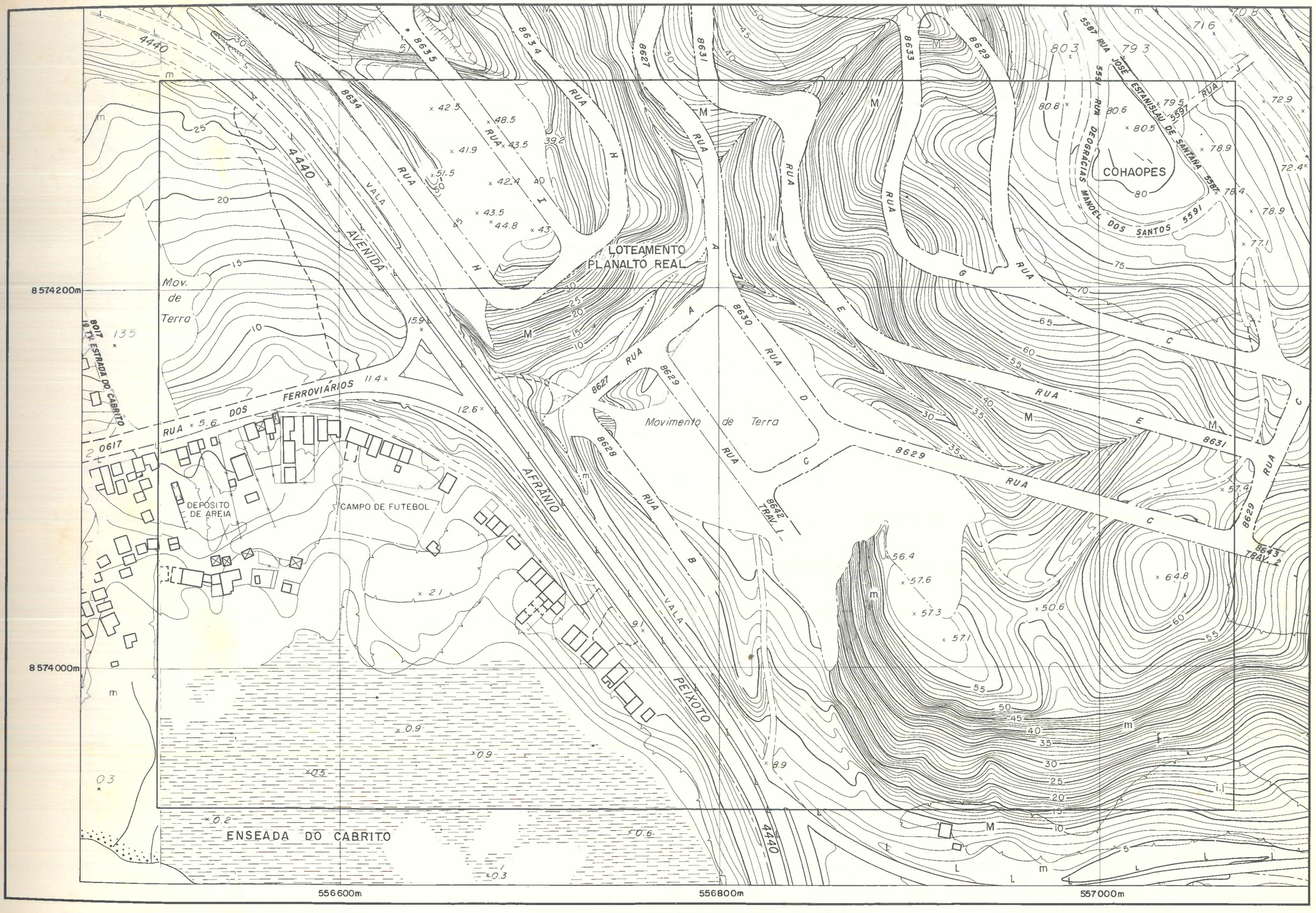

0m 20 40 60 80 100

ESCALA 1:2000

BASE CARTOGRÁFICA: Sistema Cartográfico SICAR / 1982
ORIGEM DA UTM: 500 km W 39°; 10.000 km S do Equador

ARTICULAÇÃO DA FOLHA		
132156	132165	132166
132322	132331	132332
132324	132333	132334

SITUAÇÃO		
MUNICÍPIO/SUBDISTRITO	ZONA DE INFORMAÇÃO	
SALVADOR		
Plataforma	62	
FOLHA SICAR NÚMERO: 132330		

0m 20 40 60 80 100

ESCALA 1:2000

BASE CARTOGRÁFICA: Sistema Cartográfico - SICAR / 1982
ORIGEM DA UTM: 500 km W 39°; 10.000 km S do Equador

FOLHA 132332

CONDER
SIM-SISTEMA DE INFORMAÇÃO METROPOLITANA
CTM-CADASTRO TÉCNICO METROPOLITANO

SECRETARIA DO PLANEJAMENTO, CIÊNCIA E TECNOLOGIA
COMPANHIA DE DESENVOLVIMENTO DA REGIÃO METROPOLITANA DE SALVADOR
GERÊNCIA DE INFORMAÇÃO-COORDENAÇÃO DO SISTEMA CARTOGRÁFICO
PREFEITURA MUNICIPAL DO SALVADOR
SECRETARIA DE FINANÇAS-COMISSÃO DE IMPLANTAÇÃO DA NUMERAÇÃO MÉTRICA LINEAR

FOLHA 132332

CONDER
SIM-SISTEMA DE INFORMAÇÃO METROPOLITANA
CTM-CADASTRO TÉCNICO METROPOLITANO

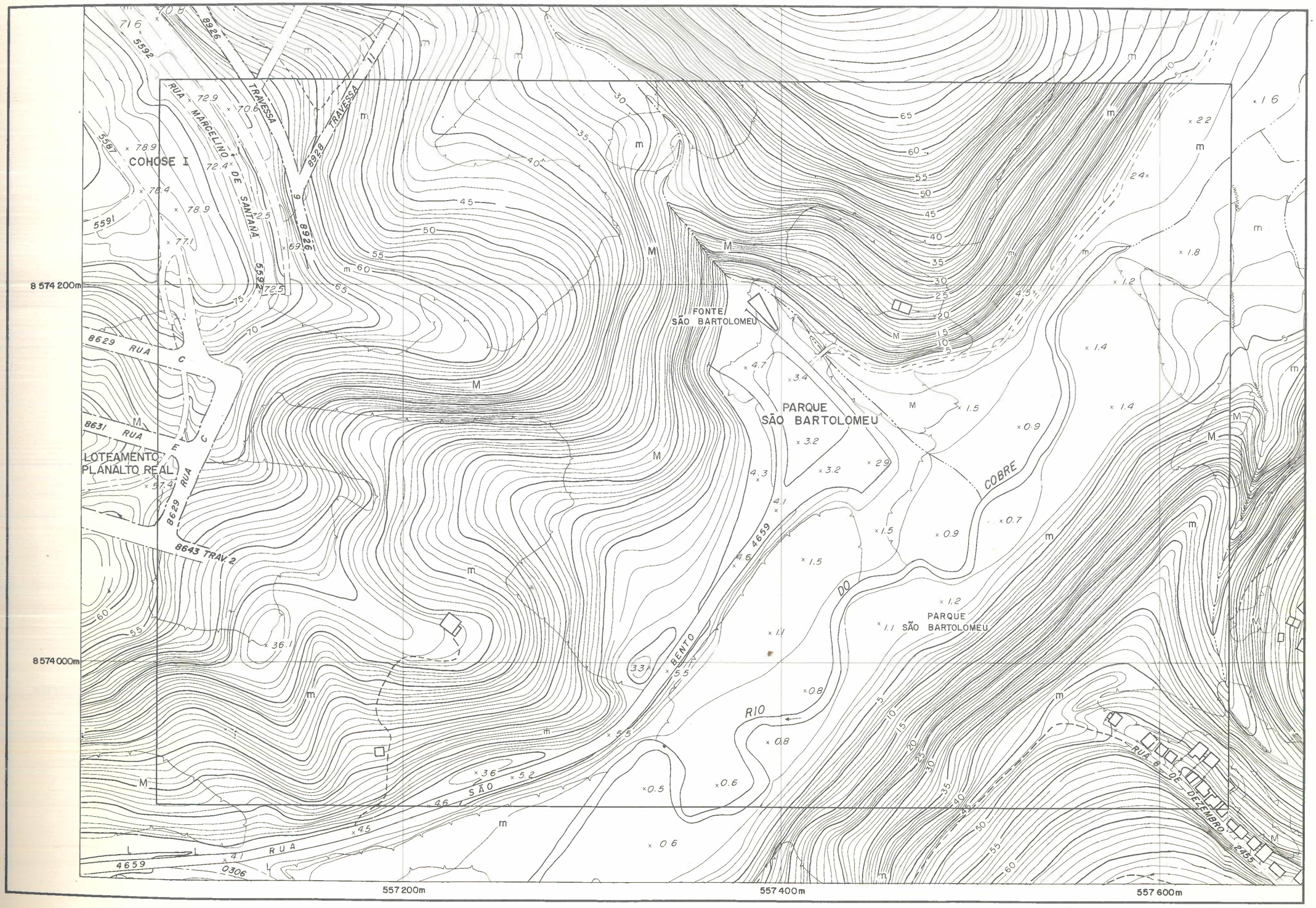

0m 20 40 60 80 100

ESCALA 1:2000

BASE CARTOGRÁFICA: Sistema Cartográfico SICAR / 1982
ORIGEM DA UTM: 500 km W 39°; 10.000 km S do Equador

ARTICULAÇÃO DA FOLHA		
132165	132166	132245
132331	132332	132411
132333	132334	132413

SITUAÇÃO		
MUNICÍPIO/SUBDISTRITO	ZONA DE INFORMAÇÃO	
SALVADOR		
* Plataforma	62	63
FOLHA SICAR NÚMERO: 132330		

0m 20 40 60 80 100

ESCALA 1:2000

BASE CARTOGRÁFICA: Sistema Cartográfico - SICAR / 1982
ORIGEM DA UTM: 500 km W 39°; 10.000 km S do Equador

FOLHA 132333

CONDER
SIM-SISTEMA DE INFORMAÇÃO METROPOLITANA
CTM-CADASTRO TÉCNICO METROPOLITANO

SECRETARIA DO PLANEJAMENTO, CIÊNCIA E TECNOLOGIA
COMPANHIA DE DESENVOLVIMENTO DA REGIÃO METROPOLITANA DE SALVADOR
GERÊNCIA DE INFORMAÇÃO-COORDENAÇÃO DO SISTEMA CARTOGRÁFICO
PREFEITURA MUNICIPAL DO SALVADOR
SECRETARIA DE FINANÇAS-COMISSÃO DE IMPLANTAÇÃO DA NUMERAÇÃO MÉTRICA LINEAR

FOLHA 132333

CONDER
SIM-SISTEMA DE INFORMAÇÃO METROPOLITANA
CTM-CADASTRO TÉCNICO METROPOLITANO

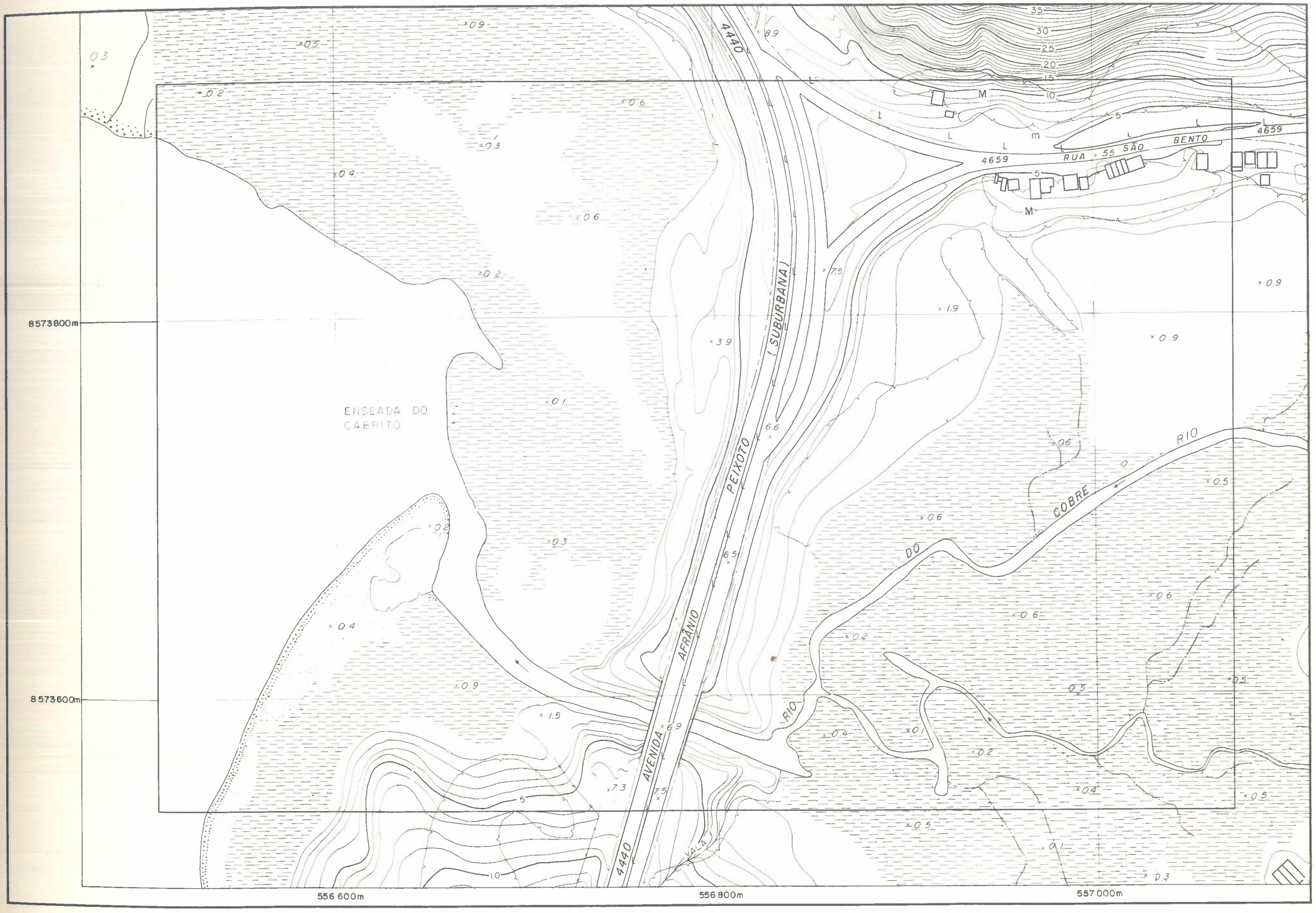

0m 20 40 60 80 100

ESCALA 1:2000

BASE CARTOGRÁFICA: Sistema Cartográfico SICAR / 1982
ORIGEM DA UTM: 500 km W 39°: 10.000 km S do Equador

ARTICULAÇÃO DA FOLHA		
132322	132331	132332
132324	132333	132334
132326	132335	132336

SITUAÇÃO		
MUNICÍPIO/SUBDISTRITO	ZONA DE INFORMAÇÃO	
SALVADOR		
* Plataforma	62	63
FOLHA SICAR NÚMERO: 132330		

0m 20 40 60 80 100

ESCALA 1:2000

BASE CARTOGRÁFICA: Sistema Cartográfico - SICAR / 1982
ORIGEM DA UTM: 500 km W 39°: 10.000 km S do Equador

FOLHA 132334

CONDER
SIM-SISTEMA DE INFORMAÇÃO METROPOLITANA
CTM-CADASTRO TÉCNICO METROPOLITANO

SECRETARIA DO PLANEJAMENTO, CIÊNCIA E TECNOLOGIA
COMPANHIA DE DESENVOLVIMENTO DA REGIÃO METROPOLITANA DE SALVADOR
GERÊNCIA DE INFORMAÇÃO-COORDENAÇÃO DO SISTEMA CARTOGRÁFICO
PREFEITURA MUNICIPAL DO SALVADOR
SECRETARIA DE FINANÇAS-COMISSÃO DE IMPLANTAÇÃO DA NUMERAÇÃO MÉTRICA LINEAR

FOLHA 132334

CONDER
SIM-SISTEMA DE INFORMAÇÃO METROPOLITANA
CTM-CADASTRO TÉCNICO METROPOLITANO

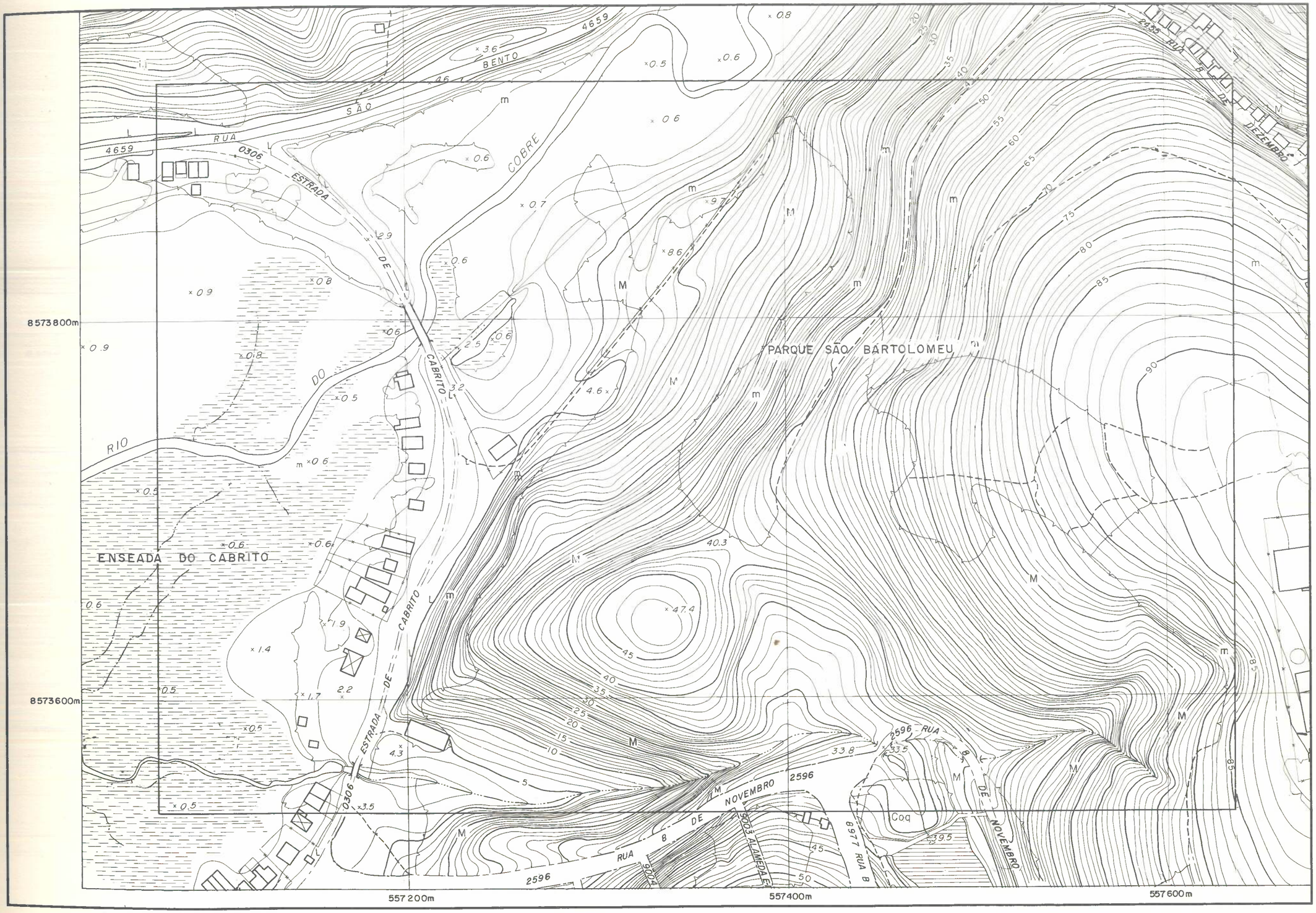

0m 20 40 60 80 100

ESCALA 1:2000

BASE CARTOGRÁFICA: Sistema Cartográfico SICAR / 1982
ORIGEM DA UTM: 500 km W 39°; 10.000 km S do Equador

ARTICULAÇÃO DA FOLHA		
132331	132332	132411
132333	132334	132413
132335	132336	132415

SITUAÇÃO		
MUNICÍPIO/SUBDISTRITO	ZONA DE INFORMAÇÃO	
SALVADOR		
* Pirajá	57	62
FOLHA SICAR NÚMERO: 132330	63	

0m 20 40 60 80 100

ESCALA 1:2000

BASE CARTOGRÁFICA: Sistema Cartográfico - SICAR / 1982
ORIGEM DA UTM: 500 km W 39°; 10.000 km S do Equador

FOLHA 132335

CONDER
SIM-SISTEMA DE INFORMAÇÃO METROPOLITANA
CTM-CADASTRO TÉCNICO METROPOLITANO

SECRETARIA DO PLANEJAMENTO, CIÊNCIA E TECNOLOGIA
COMPANHIA DE DESENVOLVIMENTO DA REGIÃO METROPOLITANA DE SALVADOR
GERÊNCIA DE INFORMAÇÃO-COORDENAÇÃO DO SISTEMA CARTOGRÁFICO
PREFEITURA MUNICIPAL DO SALVADOR
SECRETARIA DE FINANÇAS-COMISSÃO DE IMPLANTAÇÃO DA NUMERAÇÃO MÉTRICA LINEAR

FOLHA 132335

CONDER
SIM-SISTEMA DE INFORMAÇÃO METROPOLITANA
CTM-CADASTRO TÉCNICO METROPOLITANO

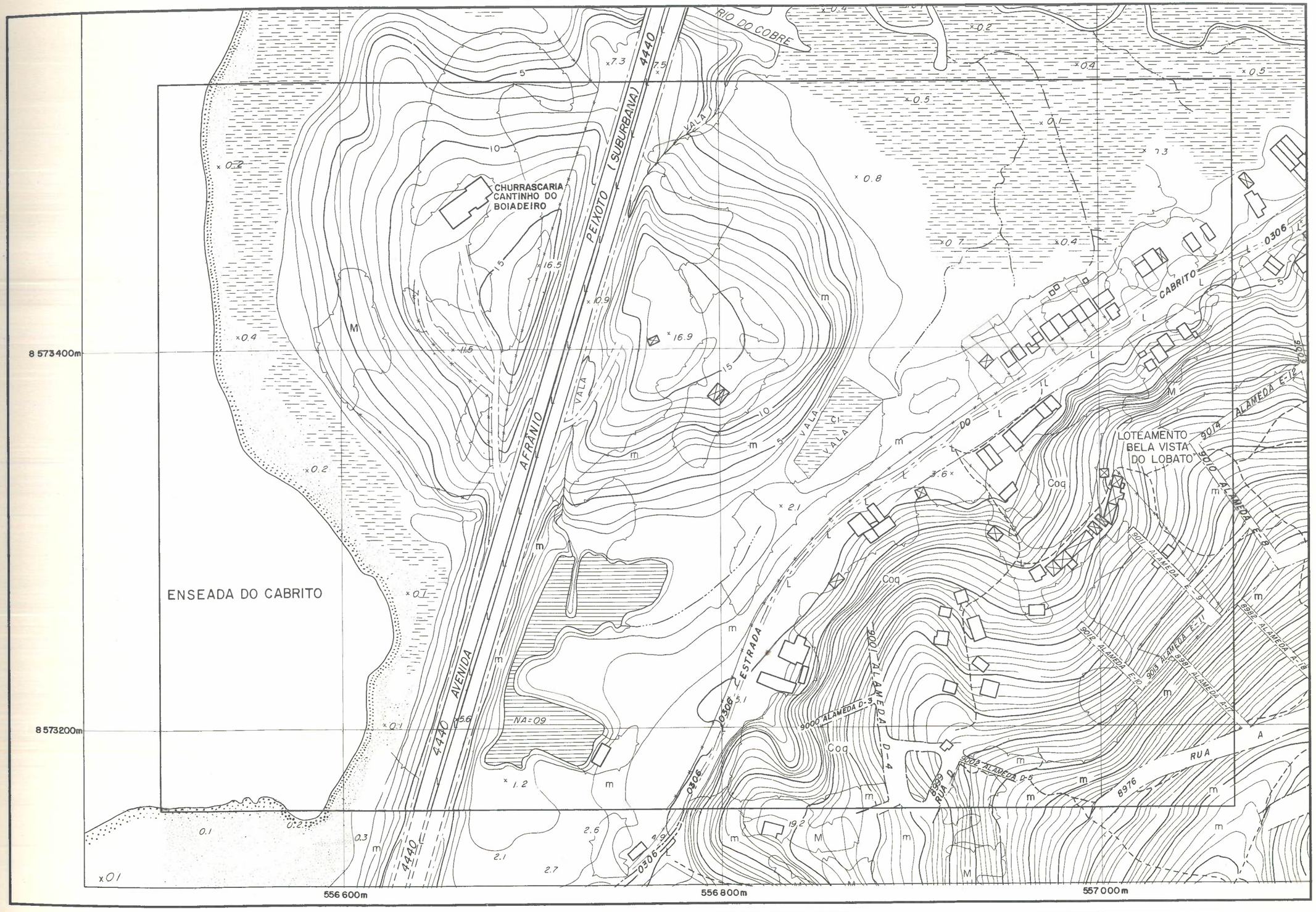

0m 20 40 60 80 100

ESCALA 1:2000

BASE CARTOGRÁFICA: Sistema Cartográfico SICAR / 1982
ORIGEM DA UTM: 500 km W 39°; 10.000 km S do Equador

ARTICULAÇÃO DA FOLHA		
132324	132333	132334
132326	132335	132336
132352	132361	132362

SITUAÇÃO		
MUNICÍPIO/SUBDISTRITO	ZONA DE INFORMAÇÃO	
SALVADOR * São Caetano	57	62
FOLHA SICAR NÚMERO: 132330		

0m 20 40 60 80 100

ESCALA 1:2000

BASE CARTOGRÁFICA: Sistema Cartográfico - SICAR / 1982
ORIGEM DA UTM: 500 km W 39°; 10.000 km S do Equador

FOLHA 132336

CONDER
SIM-SISTEMA DE INFORMAÇÃO METROPOLITANA
CTM-CADASTRO TÉCNICO METROPOLITANO

SECRETARIA DO PLANEJAMENTO, CIÊNCIA E TECNOLOGIA
COMPANHIA DE DESENVOLVIMENTO DA REGIÃO METROPOLITANA DE SALVADOR
GERÊNCIA DE INFORMAÇÃO-COORDENAÇÃO DO SISTEMA CARTOGRÁFICO
PREFEITURA MUNICIPAL DO SALVADOR
SECRETARIA DE FINANÇAS-COMISSÃO DE IMPLANTAÇÃO DA NUMERAÇÃO MÉTRICA LINEAR

FOLHA 132336

CONDER
SIM-SISTEMA DE INFORMAÇÃO METROPOLITANA
CTM-CADASTRO TÉCNICO METROPOLITANO



0m 20 40 60 80 100

ESCALA 1:2000

BASE CARTOGRÁFICA: Sistema Cartográfico SICAR / 1982
ORIGEM DA UTM: 500 km W 39°; 10.000 km S do Equador

ARTICULAÇÃO DA FOLHA		
132333	132334	132413
132335	132336	132415
132361	132362	132441

SITUAÇÃO		
MUNICÍPIO/SUBDISTRITO	ZONA DE INFORMAÇÃO	
SALVADOR * São Caetano	57	63
FOLHA SICAR NÚMERO: 132330		

0m 20 40 60 80 100

ESCALA 1:2000

BASE CARTOGRÁFICA: Sistema Cartográfico - SICAR / 1982
ORIGEM DA UTM: 500 km W 39°; 10.000 km S do Equador

FOLHA 132 341

CONDER
SIM-SISTEMA DE INFORMAÇÃO METROPOLITANA
CTM-CADASTRO TÉCNICO METROPOLITANO

SECRETARIA DO PLANEJAMENTO, CIÊNCIA E TECNOLOGIA
COMPANHIA DE DESENVOLVIMENTO DA REGIÃO METROPOLITANA DE SALVADOR
GERÊNCIA DE INFORMAÇÃO-COORDENAÇÃO DO SISTEMA CARTOGRÁFICO
PREFEITURA MUNICIPAL DO SALVADOR
SECRETARIA DE FINANÇAS-COMISSÃO DE IMPLANTAÇÃO DA NUMERAÇÃO MÉTRICA LINEAR

FOLHA 132 341

CONDER
SIM-SISTEMA DE INFORMAÇÃO METROPOLITANA
CTM-CADASTRO TÉCNICO METROPOLITANO

0m 20 40 60 80 100

ESCALA 1:2000

BASE CARTOGRÁFICA: Sistema Cartográfico SICAR / 1982
ORIGEM DA UTM: 500 km W 39°; 10.000 km S do Equador

ARTICULAÇÃO DA FOLHA		
—	—	132316
—	132341	—
—	132343	132344

SITUAÇÃO		
MUNICÍPIO/SUBDISTRITO	ZONA DE INFORMAÇÃO	
SALVADOR Penha	47	
FOLHA SICAR NÚMERO: 132340		

0m 20 40 60 80 100

ESCALA 1:2000

BASE CARTOGRÁFICA: Sistema Cartográfico - SICAR / 1982
ORIGEM DA UTM: 500 km W 39°; 10.000 km S do Equador

FOLHA 132 343

CONDER
SIM-SISTEMA DE INFORMAÇÃO METROPOLITANA
CTM-CADASTRO TÉCNICO METROPOLITANO

SECRETARIA DO PLANEJAMENTO, CIÊNCIA E TECNOLOGIA
COMPANHIA DE DESENVOLVIMENTO DA REGIÃO METROPOLITANA DE SALVADOR
GERÊNCIA DE INFORMAÇÃO-COORDENAÇÃO DO SISTEMA CARTOGRÁFICO
PREFEITURA MUNICIPAL DO SALVADOR
SECRETARIA DE FINANÇAS-COMISSÃO DE IMPLANTAÇÃO DA NUMERAÇÃO MÉTRICA LINEAR

FOLHA 132 343

CONDER
SIM-SISTEMA DE INFORMAÇÃO METROPOLITANA
CTM-CADASTRO TÉCNICO METROPOLITANO

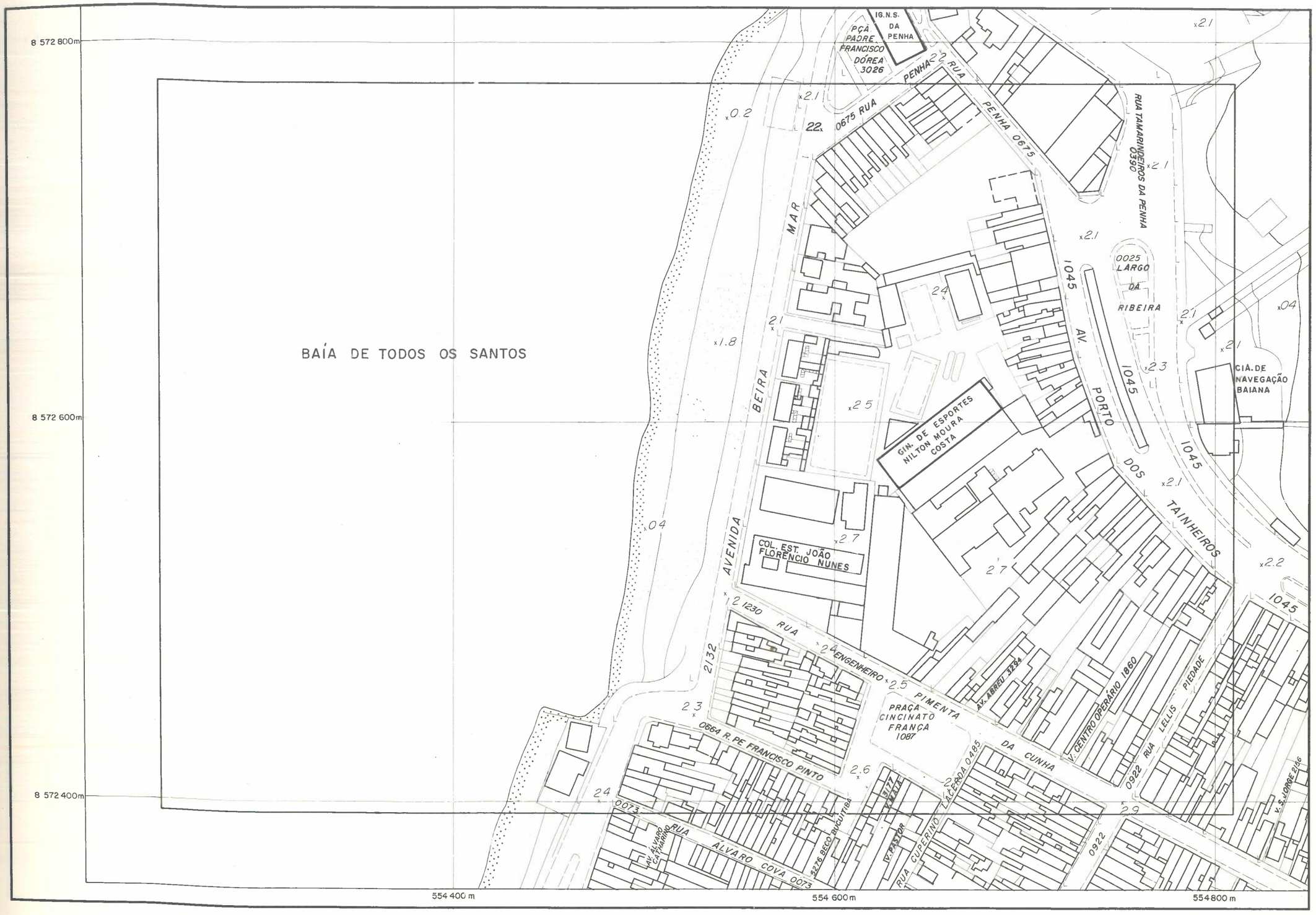

0m 20 40 60 80 100

ESCALA 1:2000

BASE CARTOGRÁFICA: Sistema Cartográfico SICAR / 1982
ORIGEM DA UTM: 500 km W 39°; 10.000 km S do Equador

ARTICULAÇÃO DA FOLHA		
—	132341	—
—	132343	132344
—	132345	132346

SITUAÇÃO		
MUNICÍPIO/SUBDISTRITO	ZONA DE INFORMAÇÃO	
SALVADOR Penha	47	
FOLHA SICAR NÚMERO: 132340		

0m 20 40 60 80 100

ESCALA 1:2000

BASE CARTOGRÁFICA: Sistema Cartográfico - SICAR / 1982
ORIGEM DA UTM: 500 km W 39°; 10.000 km S do Equador

FOLHA 132 344

CONDER
SIM-SISTEMA DE INFORMAÇÃO METROPOLITANA
CTM-CADASTRO TÉCNICO METROPOLITANO

SECRETARIA DO PLANEJAMENTO, CIÊNCIA E TECNOLOGIA
COMPANHIA DE DESENVOLVIMENTO DA REGIÃO METROPOLITANA DE SALVADOR
GERÊNCIA DE INFORMAÇÃO-COORDENAÇÃO DO SISTEMA CARTOGRÁFICO
PREFEITURA MUNICIPAL DO SALVADOR
SECRETARIA DE FINANÇAS-COMISSÃO DE IMPLANTAÇÃO DA NUMERAÇÃO MÉTRICA LINEAR

FOLHA 132 344

CONDER
SIM-SISTEMA DE INFORMAÇÃO METROPOLITANA
CTM-CADASTRO TÉCNICO METROPOLITANO

0m 20 40 60 80 100

ESCALA 1:2000

BASE CARTOGRÁFICA: Sistema Cartográfico SICAR / 1982
ORIGEM DA UTM: 500 km W 39°; 10.000 km S do Equador

ARTICULAÇÃO DA FOLHA		
132341	—	132351
132343	132344	—
132345	132346	—

SITUAÇÃO		
MUNICÍPIO/SUBDISTRITO	ZONA DE INFORMAÇÃO	
SALVADOR Penha	47	
FOLHA SICAR NÚMERO: 132340		

0m 20 40 60 80 100

ESCALA 1:2000

BASE CARTOGRÁFICA: Sistema Cartográfico - SICAR / 1982
ORIGEM DA UTM: 500 km W 39°; 10.000 km S do Equador

FOLHA 132 345

CONDER
SIM-SISTEMA DE INFORMAÇÃO METROPOLITANA
CTM-CADASTRO TÉCNICO METROPOLITANO

SECRETARIA DO PLANEJAMENTO, CIÊNCIA E TECNOLOGIA
COMPANHIA DE DESENVOLVIMENTO DA REGIÃO METROPOLITANA DE SALVADOR
GERÊNCIA DE INFORMAÇÃO-COORDENAÇÃO DO SISTEMA CARTOGRÁFICO
PREFEITURA MUNICIPAL DO SALVADOR
SECRETARIA DE FINANÇAS-COMISSÃO DE IMPLANTAÇÃO DA NUMERAÇÃO MÉTRICA LINEAR

FOLHA 132 345

CONDER
SIM-SISTEMA DE INFORMAÇÃO METROPOLITANA
CTM-CADASTRO TÉCNICO METROPOLITANO

0m 20 40 60 80 100

ESCALA 1:2000

BASE CARTOGRÁFICA: Sistema Cartográfico SICAR / 1982
ORIGEM DA UTM: 500 km W 39°; 10.000 km S do Equador

ARTICULAÇÃO DA FOLHA		
–	132343	132344
–	132345	132346
140232	141 111	141112

SITUAÇÃO		
MUNICÍPIO/SUBDISTRITO	ZONA DE INFORMAÇÃO	
SALVADOR Penha	47	
FOLHA SICAR NÚMERO: 132340		

0m 20 40 60 80 100

ESCALA 1:2000

BASE CARTOGRÁFICA: Sistema Cartográfico - SICAR / 1982
ORIGEM DA UTM: 500 km W 39°; 10.000 km S do Equador

FOLHA 132346

CONDER
SIM-SISTEMA DE INFORMAÇÃO METROPOLITANA
CTM-CADASTRO TÉCNICO METROPOLITANO

SECRETARIA DO PLANEJAMENTO, CIÊNCIA E TECNOLOGIA
COMPANHIA DE DESENVOLVIMENTO DA REGIÃO METROPOLITANA DE SALVADOR
GERÊNCIA DE INFORMAÇÃO-COORDENAÇÃO DO SISTEMA CARTOGRÁFICO
PREFEITURA MUNICIPAL DO SALVADOR
SECRETARIA DE FINANÇAS-COMISSÃO DE IMPLANTAÇÃO DA NUMERAÇÃO MÉTRICA LINEAR

FOLHA 132346

CONDER
SIM-SISTEMA DE INFORMAÇÃO METROPOLITANA
CTM-CADASTRO TÉCNICO METROPOLITANO

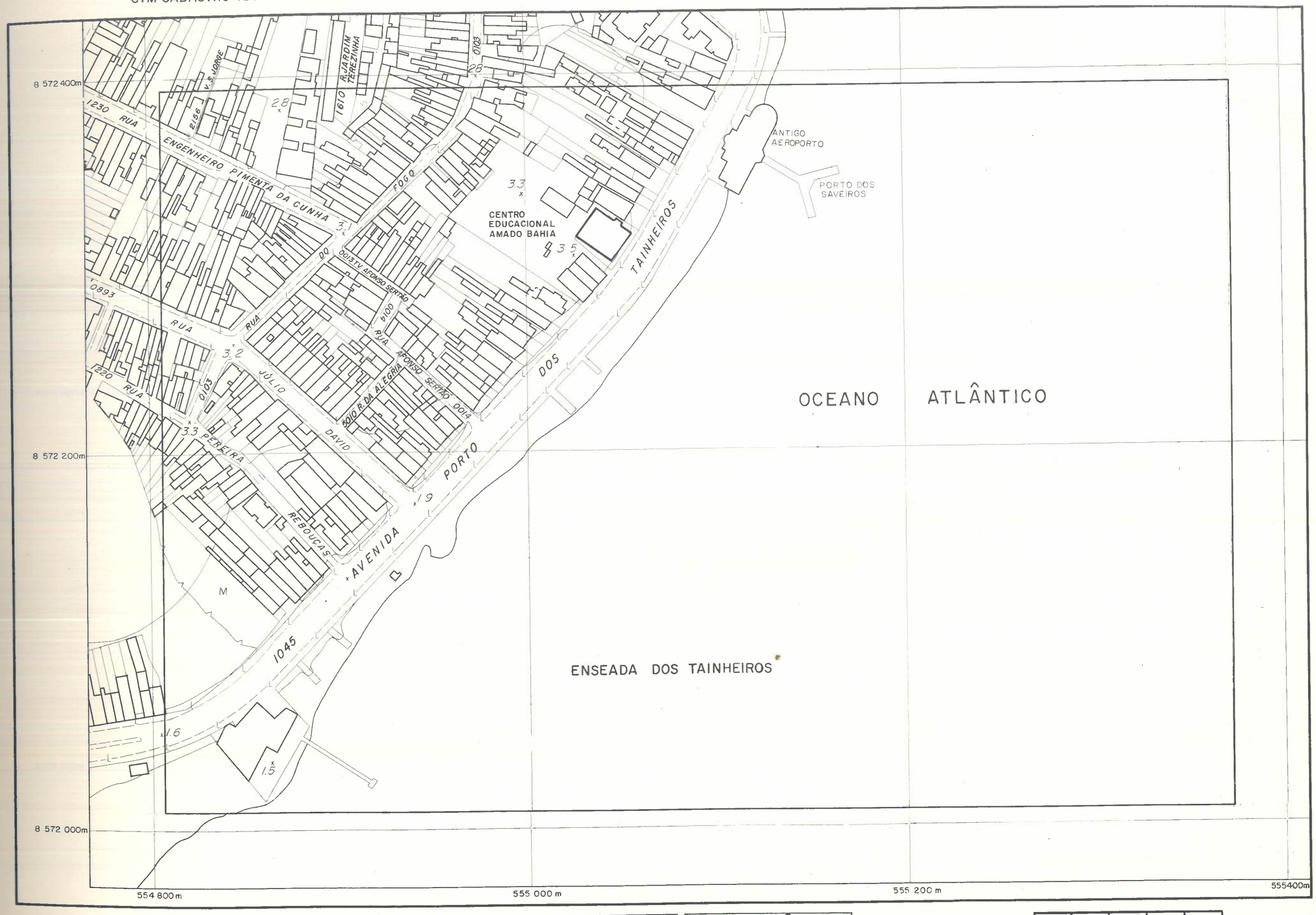

0m 20 40 60 80 100

ESCALA 1:2000

BASE CARTOGRÁFICA: Sistema Cartográfico SICAR / 1982
ORIGEM DA UTM: 500 km W 39°; 10.000 km S do Equador

ARTICULAÇÃO DA FOLHA		
132343	132344	—
132345	132346	—
141111	141112	141121

SITUAÇÃO		
MUNICÍPIO/SUBDISTRITO	ZONA DE INFORMAÇÃO	
SALVADOR Penha	47	
FOLHA SICAR NÚMERO: 132 340		

0m 20 40 60 80 100

ESCALA 1:2000

BASE CARTOGRÁFICA: Sistema Cartográfico - SICAR / 1982
ORIGEM DA UTM: 500 km W 39°; 10.000 km S do Equador

FOLHA 132 351

CONDER
SIM-SISTEMA DE INFORMAÇÃO METROPOLITANA
CTM-CADASTRO TÉCNICO METROPOLITANO

SECRETARIA DO PLANEJAMENTO, CIÊNCIA E TECNOLOGIA
COMPANHIA DE DESENVOLVIMENTO DA REGIÃO METROPOLITANA DE SALVADOR
GERÊNCIA DE INFORMAÇÃO-COORDENAÇÃO DO SISTEMA CARTOGRÁFICO
PREFEITURA MUNICIPAL DO SALVADOR
SECRETARIA DE FINANÇAS-COMISSÃO DE IMPLANTAÇÃO DA NUMERAÇÃO MÉTRICA LINEAR

FOLHA 132 351

CONDER
SIM-SISTEMA DE INFORMAÇÃO METROPOLITANA
CTM-CADASTRO TÉCNICO METROPOLITANO

0m 20 40 60 80 100

ESCALA 1:2000

BASE CARTOGRÁFICA: Sistema Cartográfico SICAR / 1982
ORIGEM DA UTM: 500 km W 39° ; 10.000 km S do Equador

ARTICULAÇÃO DA FOLHA		
132316	132325	132326
—	132351	132352
132344	—	132354

SITUAÇÃO		
MUNICÍPIO/SUBDISTRITO	ZONA DE INFORMAÇÃO	
SALVADOR São Caetano	62	
FOLHA SICAR NÚMERO: 132350		

0m 20 40 60 80 100

ESCALA 1:2000

BASE CARTOGRÁFICA: Sistema Cartográfico - SICAR / 1982
ORIGEM DA UTM: 500 km W 39° ; 10.000 km S do Equador

FOLHA 132 352

CONDER
SIM-SISTEMA DE INFORMAÇÃO METROPOLITANA
CTM-CADASTRO TÉCNICO METROPOLITANO

SECRETARIA DO PLANEJAMENTO, CIÊNCIA E TECNOLOGIA
COMPANHIA DE DESENVOLVIMENTO DA REGIÃO METROPOLITANA DE SALVADOR
GERÊNCIA DE INFORMAÇÃO-COORDENAÇÃO DO SISTEMA CARTOGRÁFICO
PREFEITURA MUNICIPAL DO SALVADOR
SECRETARIA DE FINANÇAS-COMISSÃO DE IMPLANTAÇÃO DA NUMERAÇÃO MÉTRICA LINEAR

FOLHA 132 352

CONDER
SIM-SISTEMA DE INFORMAÇÃO METROPOLITANA
CTM-CADASTRO TÉCNICO METROPOLITANO

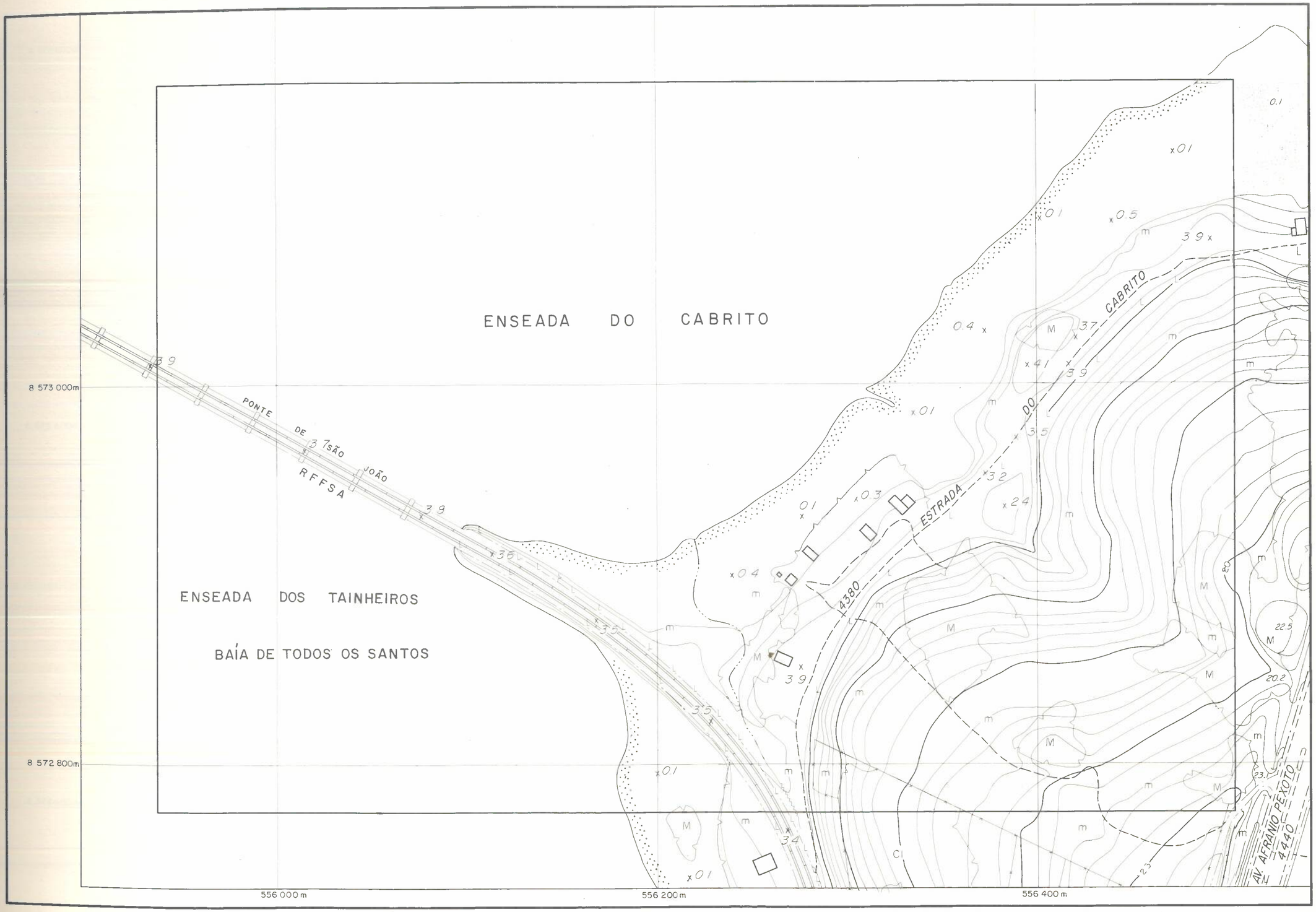

0m 20 40 60 80 100

ESCALA 1:2000

BASE CARTOGRÁFICA: Sistema Cartográfico SICAR / 1982
ORIGEM DA UTM: 500 km W 39°; 10.000 km S do Equador

ARTICULAÇÃO DA FOLHA		
132325	132326	132335
132351	132352	132361
—	132354	132363

SITUAÇÃO		
MUNICÍPIO/SUBDISTRITO	ZONA DE INFORMAÇÃO	
SALVADOR * São Caetano	57	62
FOLHA SICAR NÚMERO: 132350		

0m 20 40 60 80 100

ESCALA 1:2000

BASE CARTOGRÁFICA: Sistema Cartográfico - SICAR / 1982
ORIGEM DA UTM: 500 km W 39°; 10.000 km S do Equador

FOLHA 132 354

CONDER
SIM-SISTEMA DE INFORMAÇÃO METROPOLITANA
CTM-CADASTRO TÉCNICO METROPOLITANO

SECRETARIA DO PLANEJAMENTO, CIÊNCIA E TECNOLOGIA
COMPANHIA DE DESENVOLVIMENTO DA REGIÃO METROPOLITANA DE SALVADOR
GERÊNCIA DE INFORMAÇÃO-COORDENAÇÃO DO SISTEMA CARTOGRÁFICO
PREFEITURA MUNICIPAL DO SALVADOR
SECRETARIA DE FINANÇAS-COMISSÃO DE IMPLANTAÇÃO DA NUMERAÇÃO MÉTRICA LINEAR

FOLHA 132 354

CONDER
SIM-SISTEMA DE INFORMAÇÃO METROPOLITANA
CTM-CADASTRO TÉCNICO METROPOLITANO

0m 20 40 60 80 100

ESCALA 1:2000

BASE CARTOGRÁFICA: Sistema Cartográfico SICAR / 1982
ORIGEM DA UTM: 500 km W 39° ; 10.000 km S do Equador

ARTICULAÇÃO DA FOLHA		
132 351	132 352	132361
—	132 354	132363
—	132 356	132365

SITUAÇÃO		
MUNICÍPIO/SUBDISTRITO	ZONA DE INFORMAÇÃO	
SALVADOR São Caetano	57	
FOLHA SICAR NÚMERO: 132 350		

0m 20 40 60 80 100

ESCALA 1:2000

BASE CARTOGRÁFICA: Sistema Cartográfico - SICAR / 1982
ORIGEM DA UTM: 500 km W 39° ; 10.000 km S do Equador

FOLHA 132 356

CONDER
SIM-SISTEMA DE INFORMAÇÃO METROPOLITANA
CTM-CADASTRO TÉCNICO METROPOLITANO

SECRETARIA DO PLANEJAMENTO, CIÊNCIA E TECNOLOGIA
COMPANHIA DE DESENVOLVIMENTO DA REGIÃO METROPOLITANA DE SALVADOR
GERÊNCIA DE INFORMAÇÃO-COORDENAÇÃO DO SISTEMA CARTOGRÁFICO
PREFEITURA MUNICIPAL DO SALVADOR
SECRETARIA DE FINANÇAS-COMISSÃO DE IMPLANTAÇÃO DA NUMERAÇÃO MÉTRICA LINEAR

FOLHA 132 356

CONDER
SIM-SISTEMA DE INFORMAÇÃO METROPOLITANA
CTM-CADASTRO TÉCNICO METROPOLITANO

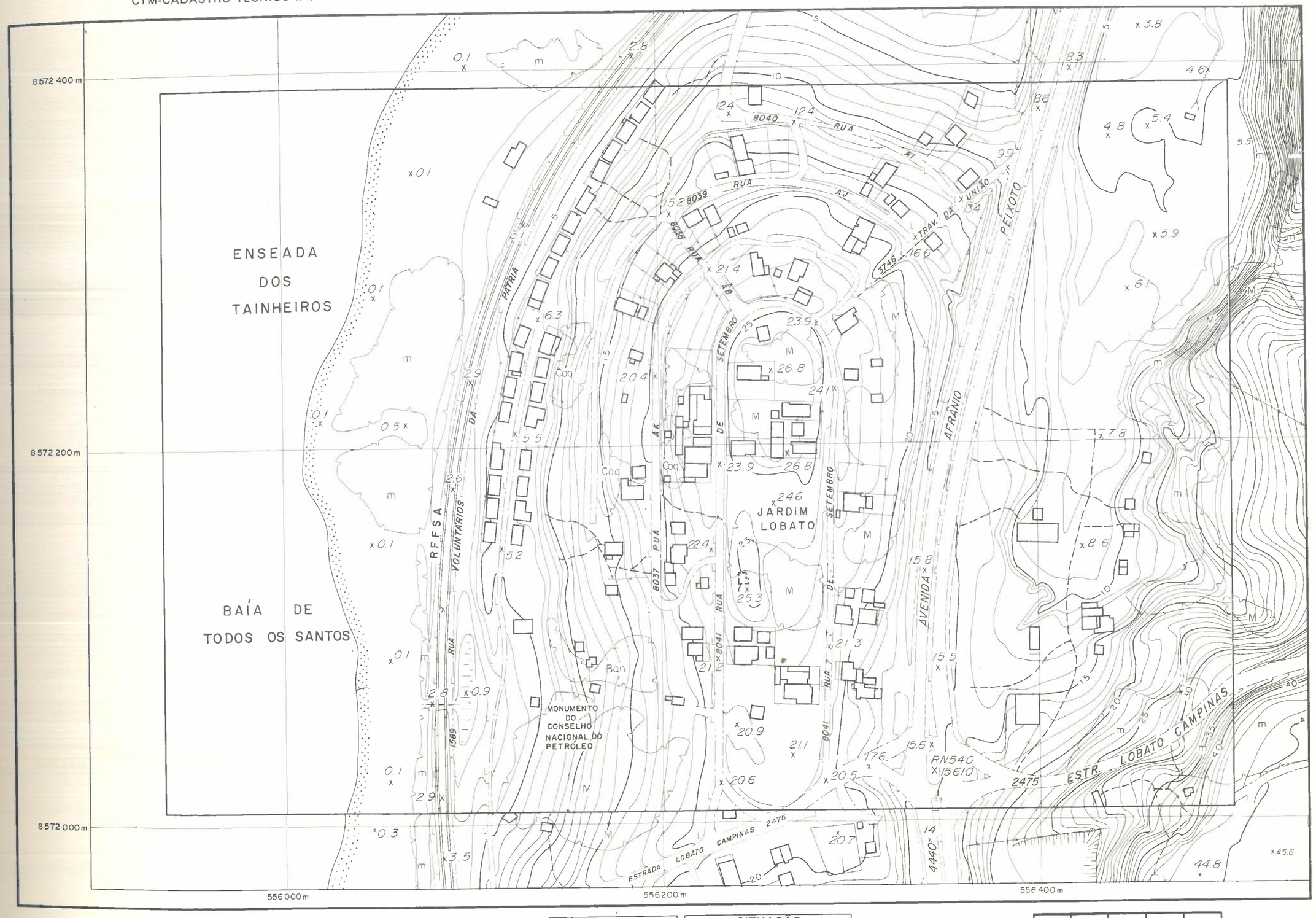

0m 20 40 60 80 100

ESCALA 1:2000

BASE CARTOGRÁFICA: Sistema Cartográfico SICAR / 1982
ORIGEM DA UTM: 500 km W 39°; 10.000 km S do Equador

ARTICULAÇÃO DA FOLHA		
—	132354	132363
—	132356	132365
141121	141122	141131

SITUAÇÃO		
MUNICÍPIO/SUBDISTRITO	ZONA DE INFORMAÇÃO	
SALVADOR São Caetano	57	
FOLHA SICAR NÚMERO: 132350		

0m 20 40 60 80 100

ESCALA 1:2000

BASE CARTOGRÁFICA: Sistema Cartográfico - SICAR / 1982
ORIGEM DA UTM: 500 km W 39°; 10.000 km S do Equador

FOLHA 132 361

CONDER
SIM-SISTEMA DE INFORMAÇÃO METROPOLITANA
CTM-CADASTRO TÉCNICO METROPOLITANO

SECRETARIA DO PLANEJAMENTO, CIÊNCIA E TECNOLOGIA
COMPANHIA DE DESENVOLVIMENTO DA REGIÃO METROPOLITANA DE SALVADOR
GERÊNCIA DE INFORMAÇÃO-COORDENAÇÃO DO SISTEMA CARTOGRÁFICO
PREFEITURA MUNICIPAL DO SALVADOR
SECRETARIA DE FINANÇAS-COMISSÃO DE IMPLANTAÇÃO DA NUMERAÇÃO MÉTRICA LINEAR

FOLHA 132 361

CONDER
SIM-SISTEMA DE INFORMAÇÃO METROPOLITANA
CTM-CADASTRO TÉCNICO METROPOLITANO

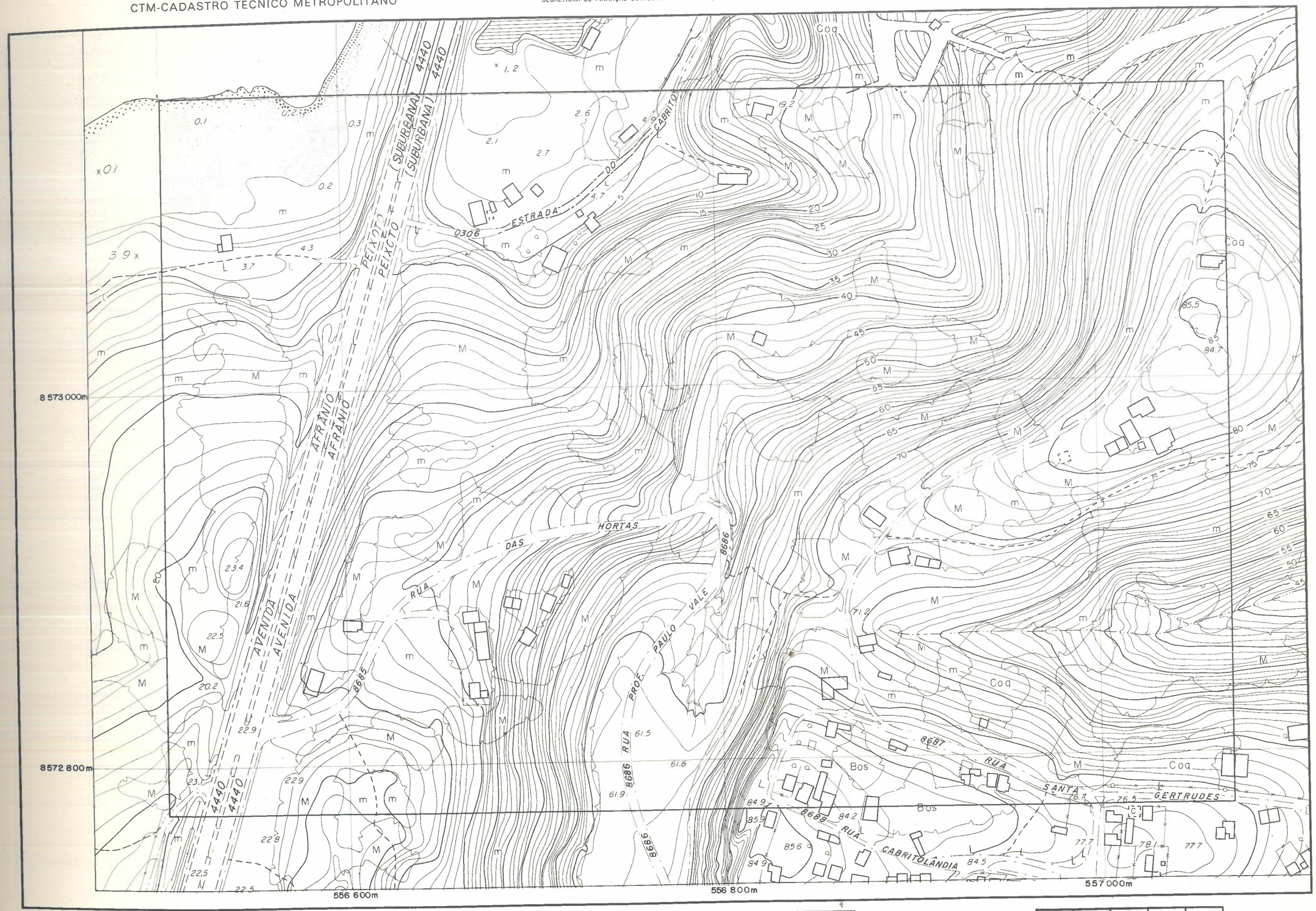

0m 20 40 60 80 100

ESCALA 1:2000

BASE CARTOGRÁFICA: Sistema Cartográfico SICAR / 1982
ORIGEM DA UTM: 500 km W 39°; 10.000 km S do Equador

ARTICULAÇÃO DA FOLHA		
132326	132335	132336
132352	132361	132362
132354	132363	132364

SITUAÇÃO		
MUNICÍPIO/SUBDISTRITO	ZONA DE INFORMAÇÃO	
SALVADOR São Caetano	57	
FOLHA SICAR NÚMERO: 132360		

0m 20 40 60 80 100

ESCALA 1:2000

BASE CARTOGRÁFICA: Sistema Cartográfico - SICAR / 1982
ORIGEM DA UTM: 500 km W 39°; 10.000 km S do Equador

FOLHA 132 362

CONDER
SIM-SISTEMA DE INFORMAÇÃO METROPOLITANA
CTM-CADASTRO TÉCNICO METROPOLITANO

SECRETARIA DO PLANEJAMENTO, CIÊNCIA E TECNOLOGIA
COMPANHIA DE DESENVOLVIMENTO DA REGIÃO METROPOLITANA DE SALVADOR
GERÊNCIA DE INFORMAÇÃO-COORDENAÇÃO DO SISTEMA CARTOGRÁFICO
PREFEITURA MUNICIPAL DO SALVADOR
SECRETARIA DE FINANÇAS-COMISSÃO DE IMPLANTAÇÃO DA NUMERAÇÃO MÉTRICA LINEAR

FOLHA 132 362

CONDER
SIM-SISTEMA DE INFORMAÇÃO METROPOLITANA
CTM-CADASTRO TÉCNICO METROPOLITANO

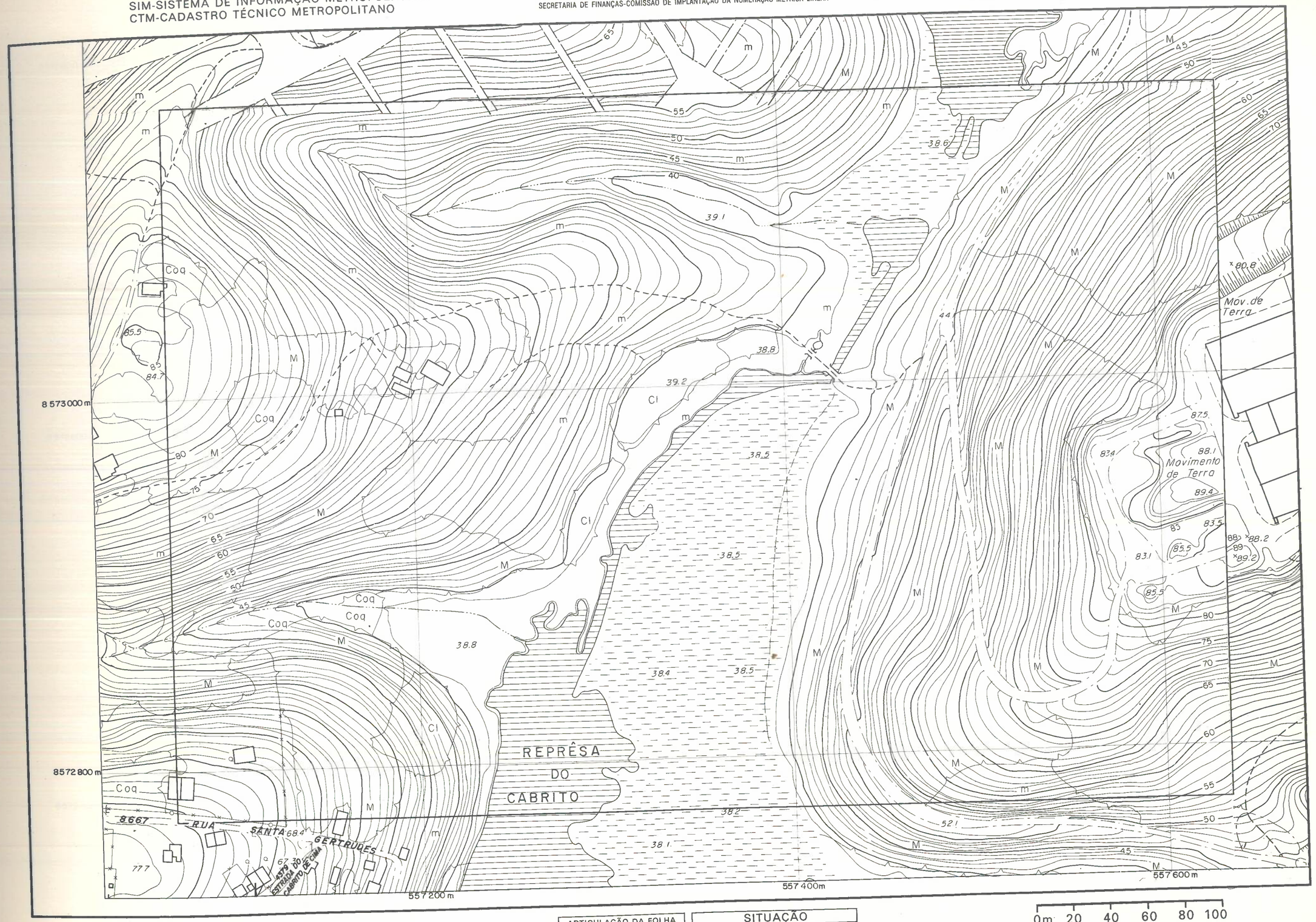

0m 20 40 60 80 100

ESCALA 1:2000

BASE CARTOGRÁFICA: Sistema Cartográfico SICAR / 1982
ORIGEM DA UTM: 500 km W 39° ; 10.000 km S do Equador

ARTICULAÇÃO DA FOLHA		
132 335	132 336	132 415
132 361	132 362	132 441
132 363	132 364	132 443

SITUAÇÃO		
MUNICÍPIO/SUBDISTRITO	ZONA DE INFORMAÇÃO	
SALVADOR	57	63
* São Caetano		
FOLHA SICAR NÚMERO: 132 360		

0m 20 40 60 80 100

ESCALA 1:2000

BASE CARTOGRÁFICA: Sistema Cartográfico - SICAR / 1982
ORIGEM DA UTM: 500 km W 39° ; 10.000 km S do Equador

FOLHA 132 363

CONDER
SIM-SISTEMA DE INFORMAÇÃO METROPOLITANA
CTM-CADASTRO TÉCNICO METROPOLITANO

SECRETARIA DO PLANEJAMENTO, CIÊNCIA E TECNOLOGIA
COMPANHIA DE DESENVOLVIMENTO DA REGIÃO METROPOLITANA DE SALVADOR
GERÊNCIA DE INFORMAÇÃO-COORDENAÇÃO DO SISTEMA CARTOGRÁFICO
PREFEITURA MUNICIPAL DO SALVADOR
SECRETARIA DE FINANÇAS-COMISSÃO DE IMPLANTAÇÃO DA NUMERAÇÃO MÉTRICA LINEAR

FOLHA 132 363

CONDER
SIM-SISTEMA DE INFORMAÇÃO METROPOLITANA
CTM-CADASTRO TÉCNICO METROPOLITANO

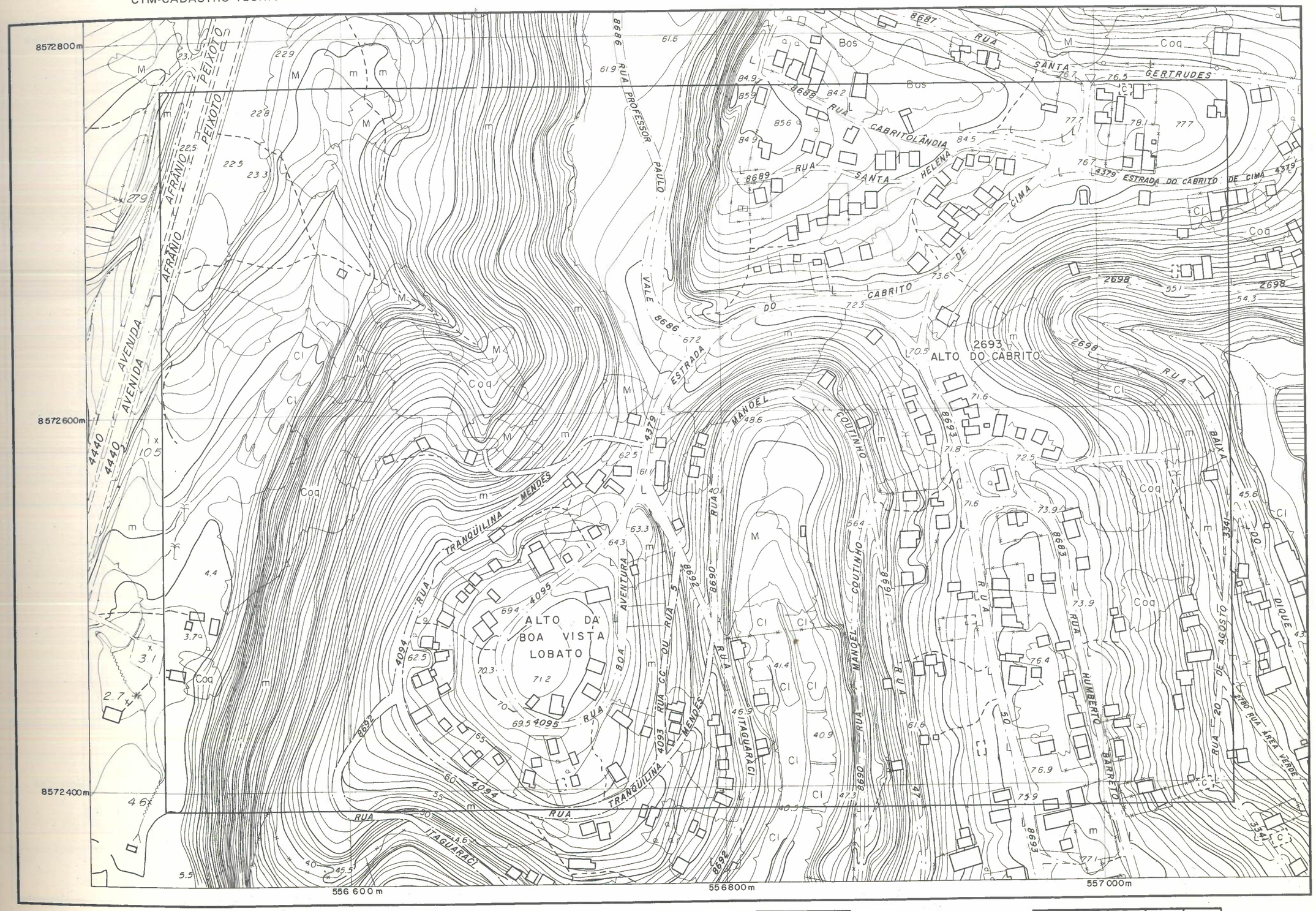

0m 20 40 60 80 100
ESCALA 1:2000

BASE CARTOGRÁFICA: Sistema Cartográfico SICAR / 1982
ORIGEM DA UTM: 500 km W 39°; 10.000 km S do Equador

ARTICULAÇÃO DA FOLHA		
132 352	132 361	132 362
132354	132 363	132364
132356	132365	132366

SITUAÇÃO		
MUNICÍPIO/SUBDISTRITO	ZONA DE INFORMAÇÃO	
SALVADOR São Caetano	57	
FOLHA SICAR NÚMERO: 132 360		

0m 20 40 60 80 100
ESCALA 1:2000

BASE CARTOGRÁFICA: Sistema Cartográfico - SICAR / 198
ORIGEM DA UTM: 500 km W 39°; 10.000 km S do Equado

FOLHA 132364

CONDER
SIM-SISTEMA DE INFORMAÇÃO METROPOLITANA
CTM-CADASTRO TÉCNICO METROPOLITANO

SECRETARIA DO PLANEJAMENTO, CIÊNCIA E TECNOLOGIA
COMPANHIA DE DESENVOLVIMENTO DA REGIÃO METROPOLITANA DE SALVADOR
GERÊNCIA DE INFORMAÇÃO-COORDENAÇÃO DO SISTEMA CARTOGRÁFICO
PREFEITURA MUNICIPAL DO SALVADOR
SECRETARIA DE FINANÇAS-COMISSÃO DE IMPLANTAÇÃO DA NUMERAÇÃO MÉTRICA LINEAR

FOLHA 132364

CONDER
SIM-SISTEMA DE INFORMAÇÃO METROPOLITANA
CTM-CADASTRO TÉCNICO METROPOLITANO

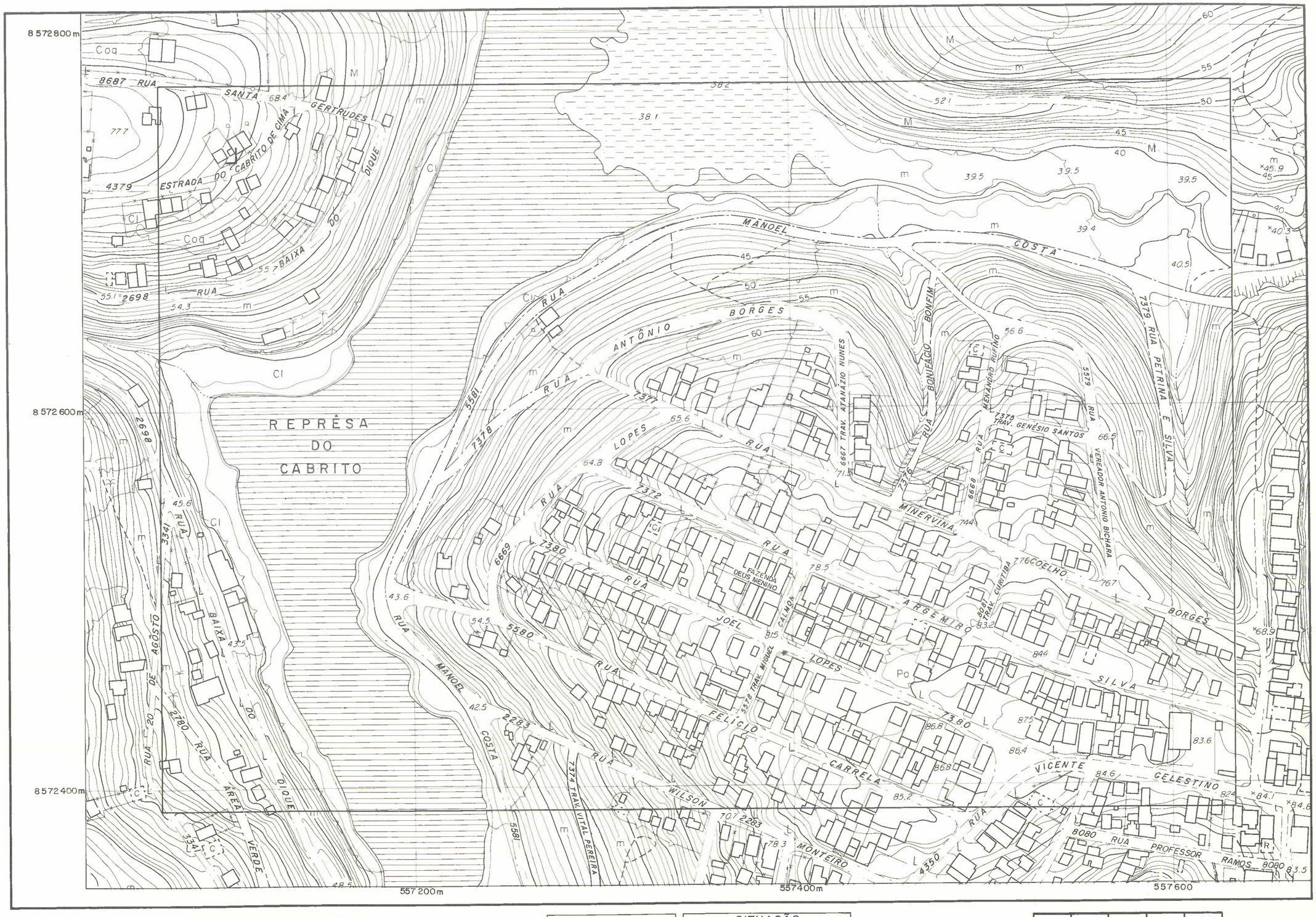

0m 20 40 60 80 100

ESCALA 1:2000

BASE CARTOGRÁFICA: Sistema Cartográfico SICAR / 1982
ORIGEM DA UTM: 500 km W 39°; 10.000 km S do Equador

ARTICULAÇÃO DA FOLHA		
132361	132362	132441
132363	132364	132443
132365	132366	132445

SITUAÇÃO		
MUNICÍPIO/SUBDISTRITO	ZONA DE INFORMAÇÃO	
SALVADOR	57	58
* Pirajá		
FOLHA SICAR NÚMERO: 132 360		

0m 20 40 60 80 100

ESCALA 1:2000

BASE CARTOGRÁFICA: Sistema Cartográfico - SICAR / 1982
ORIGEM DA UTM: 500 km W 39°; 10.000 km S do Equador

FOLHA 132 365

CONDER
SIM-SISTEMA DE INFORMAÇÃO METROPOLITANA
CTM-CADASTRO TÉCNICO METROPOLITANO

SECRETARIA DO PLANEJAMENTO, CIÊNCIA E TECNOLOGIA
COMPANHIA DE DESENVOLVIMENTO DA REGIÃO METROPOLITANA DE SALVADOR
GERÊNCIA DE INFORMAÇÃO-COORDENAÇÃO DO SISTEMA CARTOGRÁFICO
PREFEITURA MUNICIPAL DO SALVADOR
SECRETARIA DE FINANÇAS-COMISSÃO DE IMPLANTAÇÃO DA NUMERAÇÃO MÉTRICA LINEAR

FOLHA 132 365

CONDER
SIM-SISTEMA DE INFORMAÇÃO METROPOLITANA
CTM-CADASTRO TÉCNICO METROPOLITANO

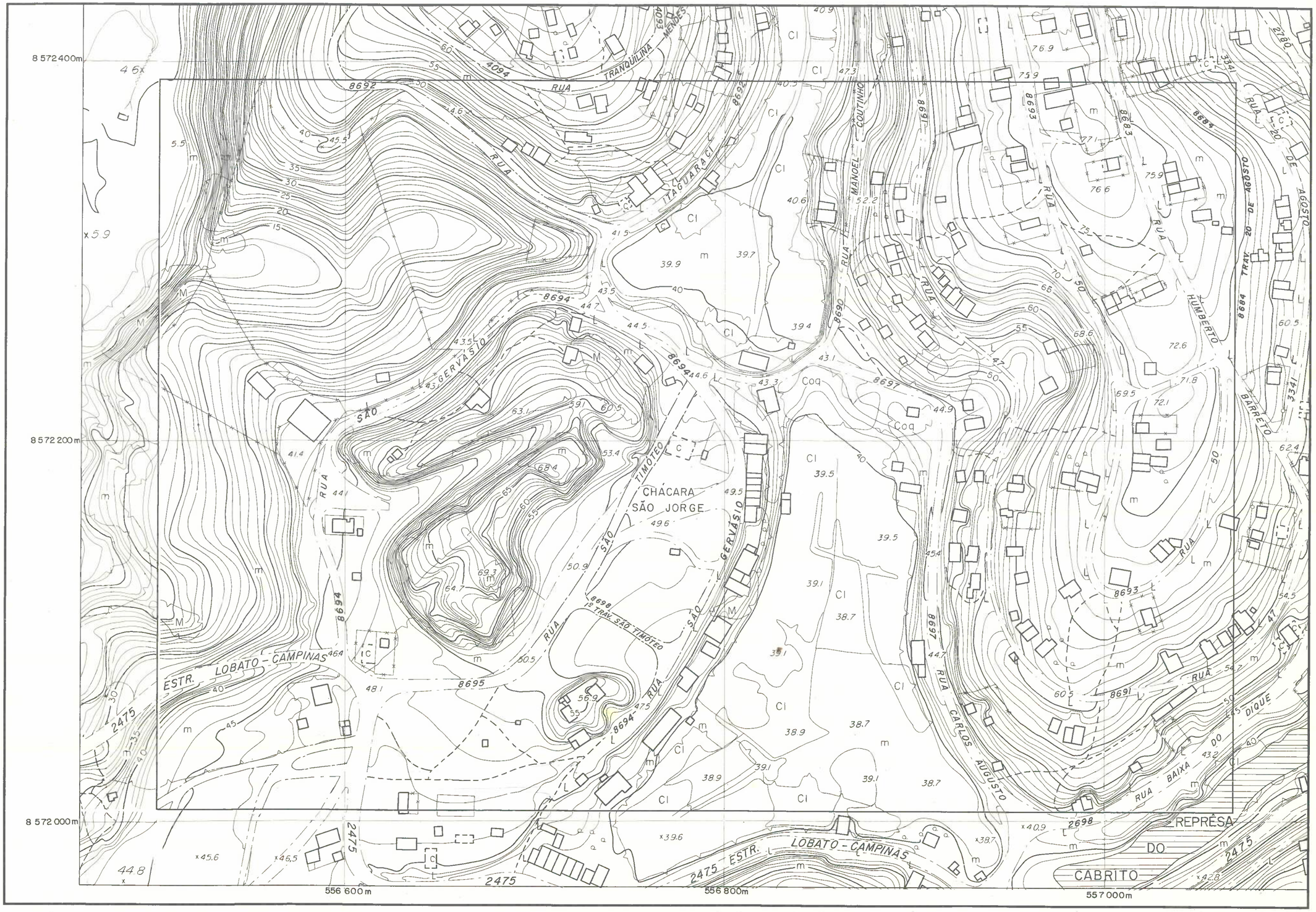

0m 20 40 60 80 100

ESCALA 1:2000

BASE CARTOGRÁFICA: Sistema Cartográfico SICAR / 1982
ORIGEM DA UTM: 500 km W 39°; 10.000 km S do Equador

ARTICULAÇÃO DA FOLHA		
132 354	132 363	132 364
132 356	132 365	132 366
141 122	141 131	141 132

SITUAÇÃO		
MUNICÍPIO/SUBDISTRITO	ZONA DE INFORMAÇÃO	
SALVADOR São Caetano	57	
FOLHA SICAR NÚMERO: 132 360		

0m 20 40 60 80 100

ESCALA 1:2000

BASE CARTOGRÁFICA: Sistema Cartográfico - SICAR / 1982
ORIGEM DA UTM: 500 km W 39°; 10.000 km S do Equador

FOLHA 132 366

CONDER
SIM-SISTEMA DE INFORMAÇÃO METROPOLITANA
CTM-CADASTRO TÉCNICO METROPOLITANO

SECRETARIA DO PLANEJAMENTO, CIÊNCIA E TECNOLOGIA
COMPANHIA DE DESENVOLVIMENTO DA REGIÃO METROPOLITANA DE SALVADOR
GERÊNCIA DE INFORMAÇÃO-COORDENAÇÃO DO SISTEMA CARTOGRÁFICO
PREFEITURA MUNICIPAL DO SALVADOR
SECRETARIA DE FINANÇAS-COMISSÃO DE IMPLANTAÇÃO DA NUMERAÇÃO MÉTRICA LINEAR

FOLHA 132 366

CONDER
SIM-SISTEMA DE INFORMAÇÃO METROPOLITANA
CTM-CADASTRO TÉCNICO METROPOLITANO

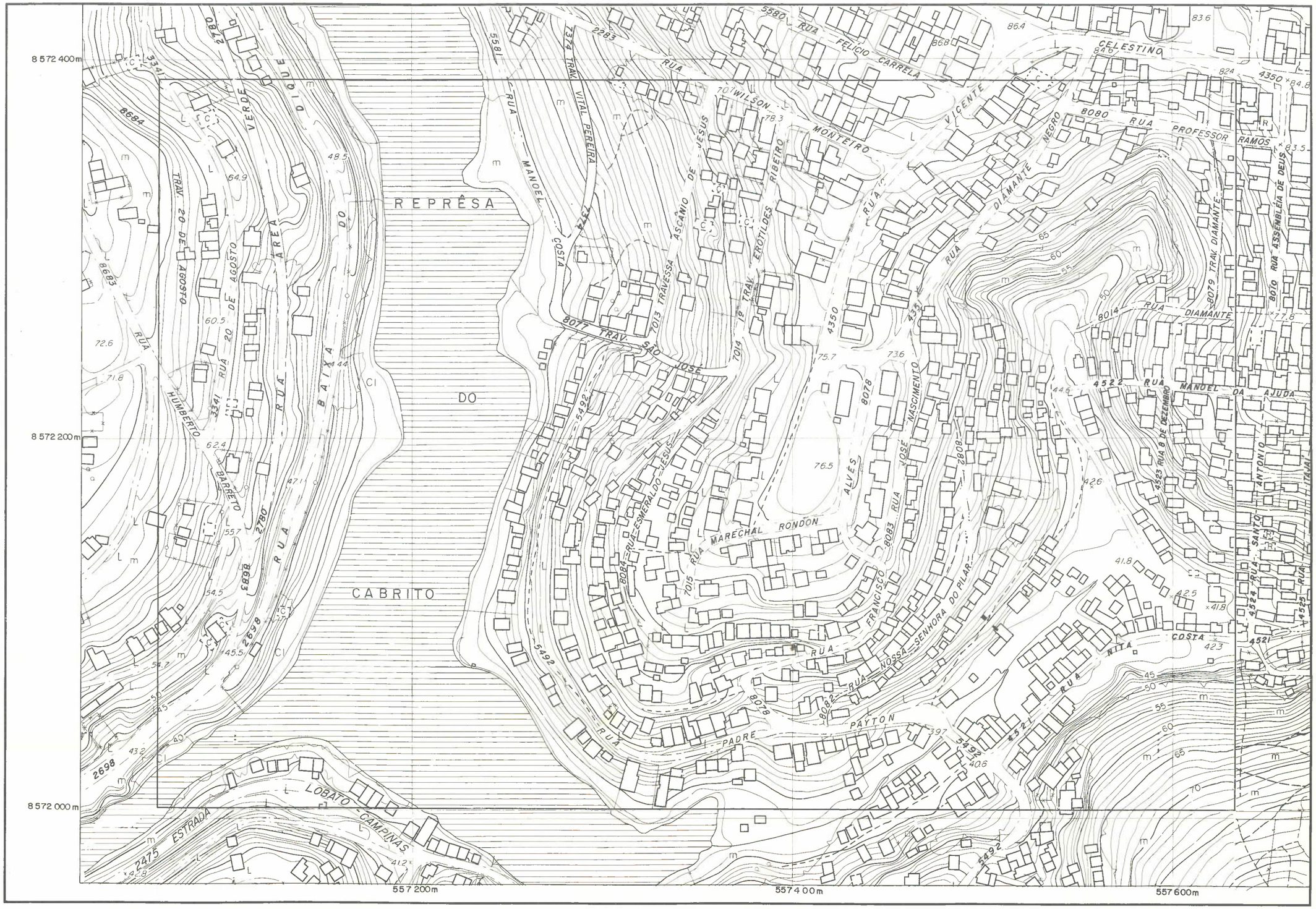

0m 20 40 60 80 100

ESCALA 1:2000

BASE CARTOGRÁFICA: Sistema Cartográfico SICAR / 1982
ORIGEM DA UTM: 500 km W 39°; 10.000 km S do Equador

ARTICULAÇÃO DA FOLHA		
132363	132364	132443
132365	132366	132445
141131	141132	141211

SITUAÇÃO		
MUNICÍPIO/SUBDISTRITO	ZONA DE INFORMAÇÃO	
SALVADOR * Pirajá	57	58
FOLHA SICAR NÚMERO: 132 360		

0m 20 40 60 80 100

ESCALA 1:2000

BASE CARTOGRÁFICA: Sistema Cartográfico - SICAR / 1982
ORIGEM DA UTM: 500 km W 39°; 10.000 km S do Equador

FOLHA 132411

CONDER
SIM-SISTEMA DE INFORMAÇÃO METROPOLITANA
CTM-CADASTRO TÉCNICO METROPOLITANO

SECRETARIA DO PLANEJAMENTO, CIÊNCIA E TECNOLOGIA
COMPANHIA DE DESENVOLVIMENTO DA REGIÃO METROPOLITANA DE SALVADOR
GERÊNCIA DE INFORMAÇÃO-COORDENAÇÃO DO SISTEMA CARTOGRÁFICO
PREFEITURA MUNICIPAL DO SALVADOR
SECRETARIA DE FINANÇAS-COMISSÃO DE IMPLANTAÇÃO DA NUMERAÇÃO MÉTRICA LINEAR

FOLHA 132411

CONDER
SIM-SISTEMA DE INFORMAÇÃO METROPOLITANA
CTM-CADASTRO TÉCNICO METROPOLITANO

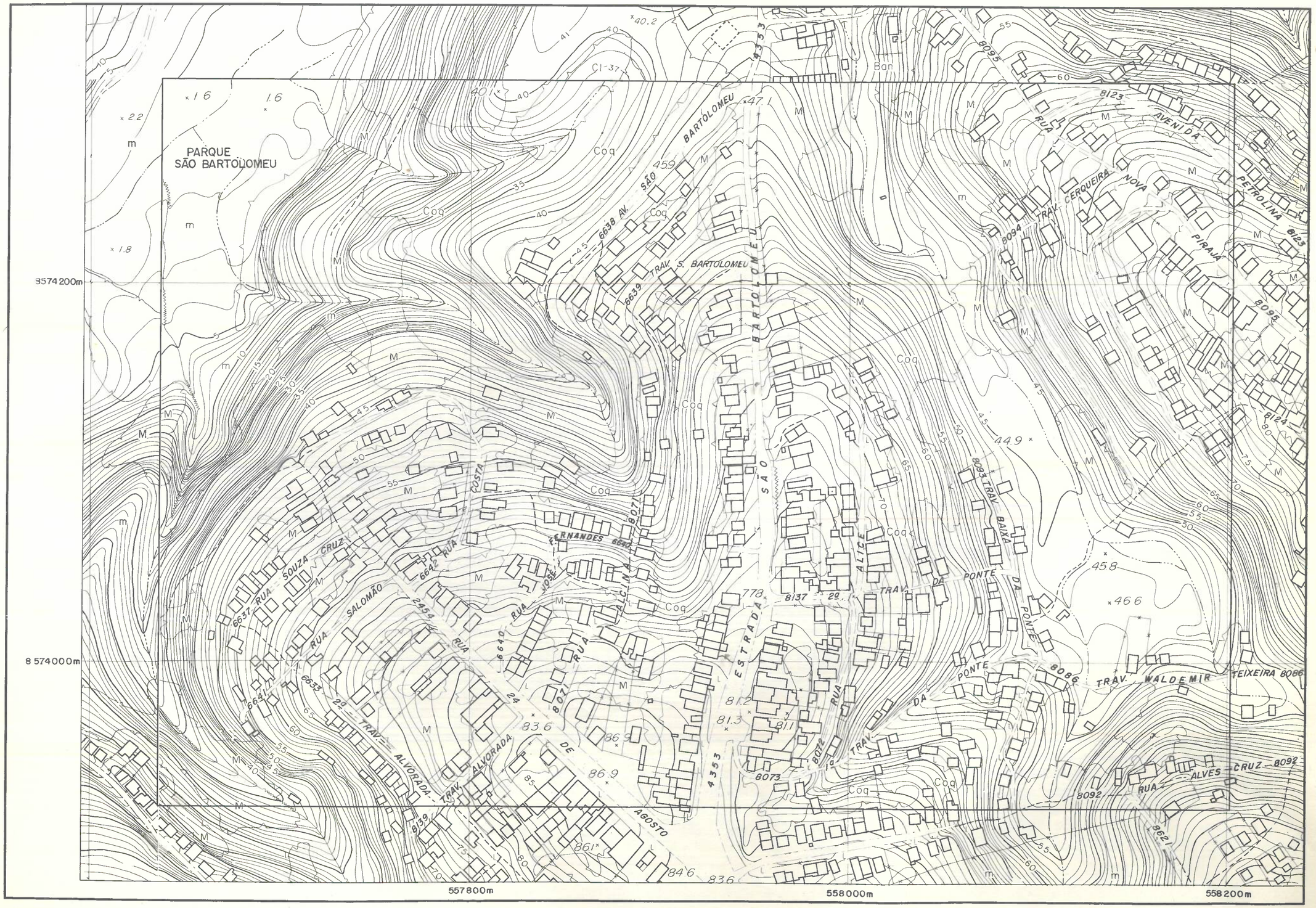

0m 20 40 60 80 100

ESCALA 1:2000

BASE CARTOGRÁFICA: Sistema Cartográfico SICAR / 1982
ORIGEM DA UTM: 500 km W 39°; 10.000 km S do Equador

ARTICULAÇÃO DA FOLHA		
132166	132245	132246
132332	132411	132412
132334	132413	132414

SITUAÇÃO		
MUNICÍPIO/SUBDISTRITO	ZONA DE INFORMAÇÃO	
SALVADOR Pirajá	63	
FOLHA SICAR NÚMERO: 132410		

0m 20 40 60 80 100

ESCALA 1:2000

BASE CARTOGRÁFICA: Sistema Cartográfico - SICAR / 1982
ORIGEM DA UTM: 500 km W 39°; 10.000 km S do Equador

FOLHA 132412

CONDER
SIM-SISTEMA DE INFORMAÇÃO METROPOLITANA
CTM-CADASTRO TÉCNICO METROPOLITANO

SECRETARIA DO PLANEJAMENTO, CIÊNCIA E TECNOLOGIA
COMPANHIA DE DESENVOLVIMENTO DA REGIÃO METROPOLITANA DE SALVADOR
GERÊNCIA DE INFORMAÇÃO-COORDENAÇÃO DO SISTEMA CARTOGRÁFICO
PREFEITURA MUNICIPAL DO SALVADOR
SECRETARIA DE FINANÇAS-COMISSÃO DE IMPLANTAÇÃO DA NUMERAÇÃO MÉTRICA LINEAR

FOLHA 132412

CONDER
SIM-SISTEMA DE INFORMAÇÃO METROPOLITANA
CTM-CADASTRO TÉCNICO METROPOLITANO

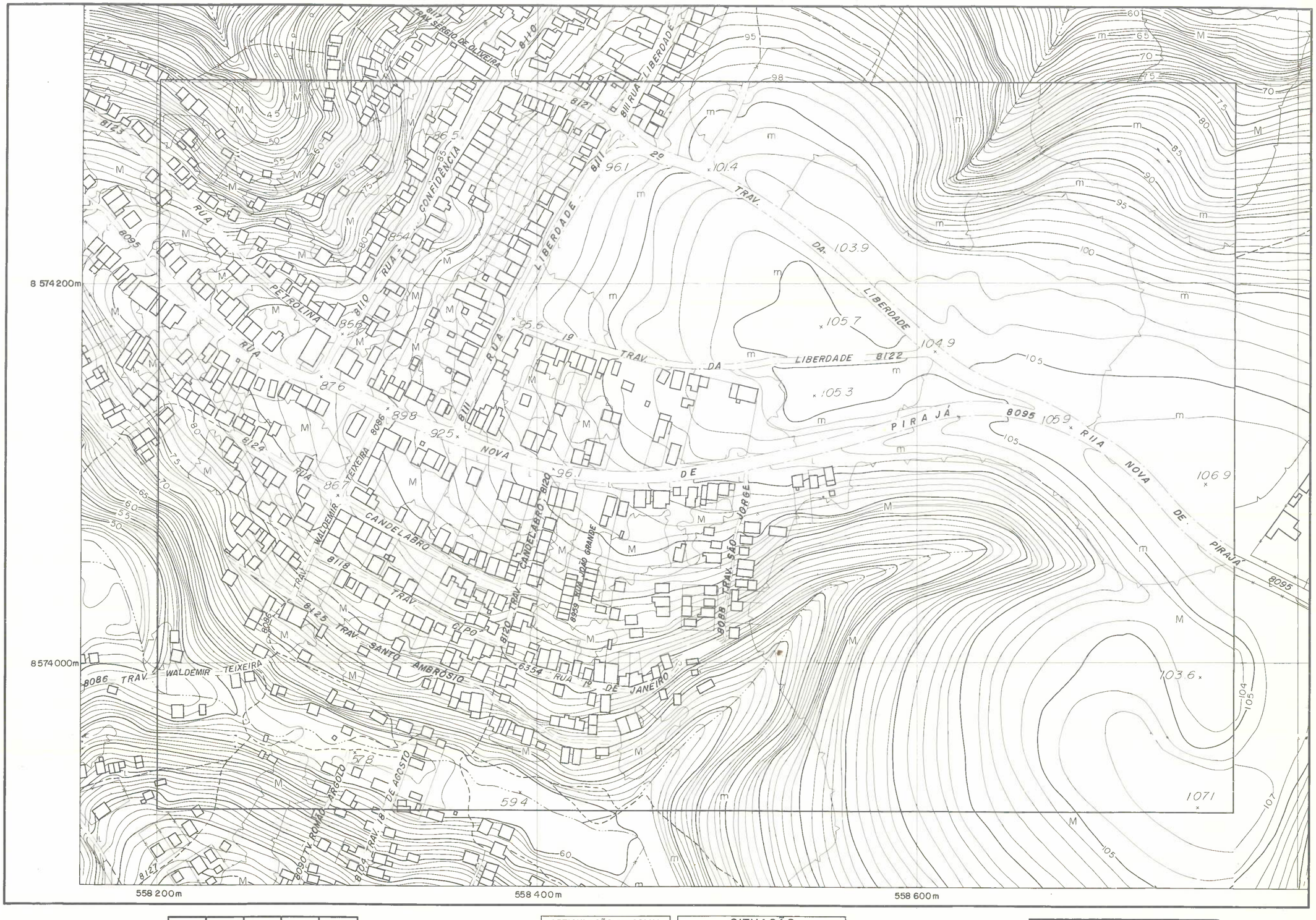

0m 20 40 60 80 100
ESCALA 1:2000

BASE CARTOGRÁFICA: Sistema Cartográfico SICAR / 1982
ORIGEM DA UTM: 500 km W 39°; 10.000 km S do Equador

ARTICULAÇÃO DA FOLHA		
132245	132246	132255
132411	132412	132421
132413	132414	132423

SITUAÇÃO		
MUNICÍPIO/SUBDISTRITO	ZONA DE INFORMAÇÃO	
SALVADOR Pirajá	63	
FOLHA SICAR NÚMERO: 132410		

0m 20 40 60 80 100
ESCALA 1:2000

BASE CARTOGRÁFICA: Sistema Cartográfico - SICAR / 1982
ORIGEM DA UTM: 500 km W 39°; 10.000 km S do Equador

FOLHA 132413

CONDER
SIM-SISTEMA DE INFORMAÇÃO METROPOLITANA
CTM-CADASTRO TÉCNICO METROPOLITANO

SECRETARIA DO PLANEJAMENTO, CIÊNCIA E TECNOLOGIA
COMPANHIA DE DESENVOLVIMENTO DA REGIÃO METROPOLITANA DE SALVADOR
GERÊNCIA DE INFORMAÇÃO-COORDENAÇÃO DO SISTEMA CARTOGRÁFICO
PREFEITURA MUNICIPAL DO SALVADOR
SECRETARIA DE FINANÇAS-COMISSÃO DE IMPLANTAÇÃO DA NUMERAÇÃO MÉTRICA LINEAR

FOLHA 132413

CONDER
SIM-SISTEMA DE INFORMAÇÃO METROPOLITANA
CTM-CADASTRO TÉCNICO METROPOLITANO

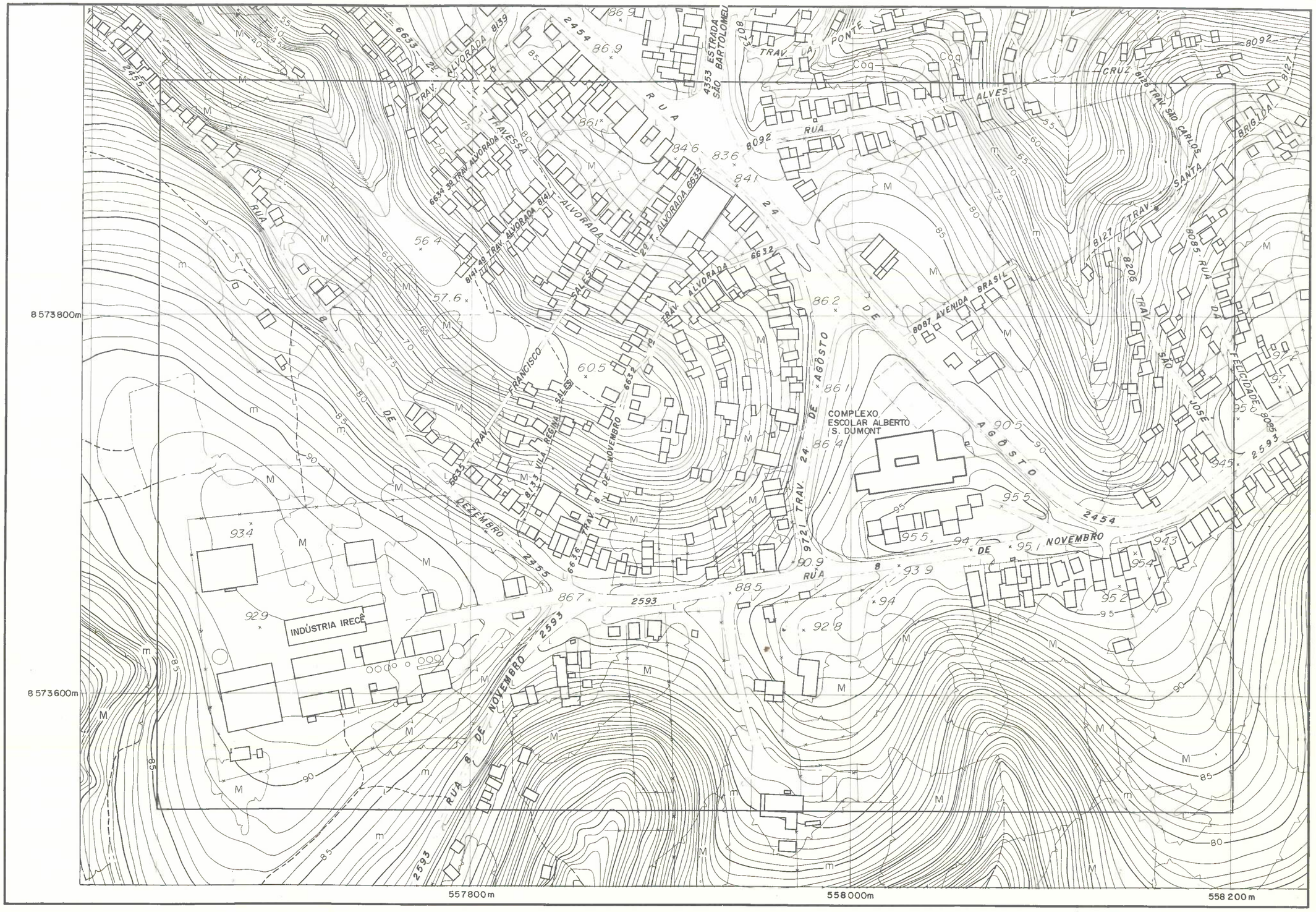

0m 20 40 60 80 100

ESCALA 1:2000

BASE CARTOGRÁFICA: Sistema Cartográfico SICAR / 1982
ORIGEM DA UTM: 500 km W 39°; 10.000 km S do Equador

ARTICULAÇÃO DA FOLHA		
132332	132411	132412
132334	132413	132414
132336	132415	132416

SITUAÇÃO		
MUNICÍPIO/SUBDISTRITO	ZONA DE INFORMAÇÃO	
SALVADOR Pirajá	63	
FOLHA SICAR NÚMERO: 132410		

0m 20 40 60 80 100

ESCALA 1:2000

BASE CARTOGRÁFICA: Sistema Cartográfico - SICAR / 1982
ORIGEM DA UTM: 500 km W 39°; 10.000 km S do Equador

FOLHA 132414

CONDER
SIM-SISTEMA DE INFORMAÇÃO METROPOLITANA
CTM-CADASTRO TÉCNICO METROPOLITANO

SECRETARIA DO PLANEJAMENTO, CIÊNCIA E TECNOLOGIA
COMPANHIA DE DESENVOLVIMENTO DA REGIÃO METROPOLITANA DE SALVADOR
GERÊNCIA DE INFORMAÇÃO-COORDENAÇÃO DO SISTEMA CARTOGRÁFICO
PREFEITURA MUNICIPAL DO SALVADOR
SECRETARIA DE FINANÇAS-COMISSÃO DE IMPLANTAÇÃO DA NUMERAÇÃO MÉTRICA LINEAR

FOLHA 132414

CONDER
SIM-SISTEMA DE INFORMAÇÃO METROPOLITANA
CTM-CADASTRO TÉCNICO METROPOLITANO

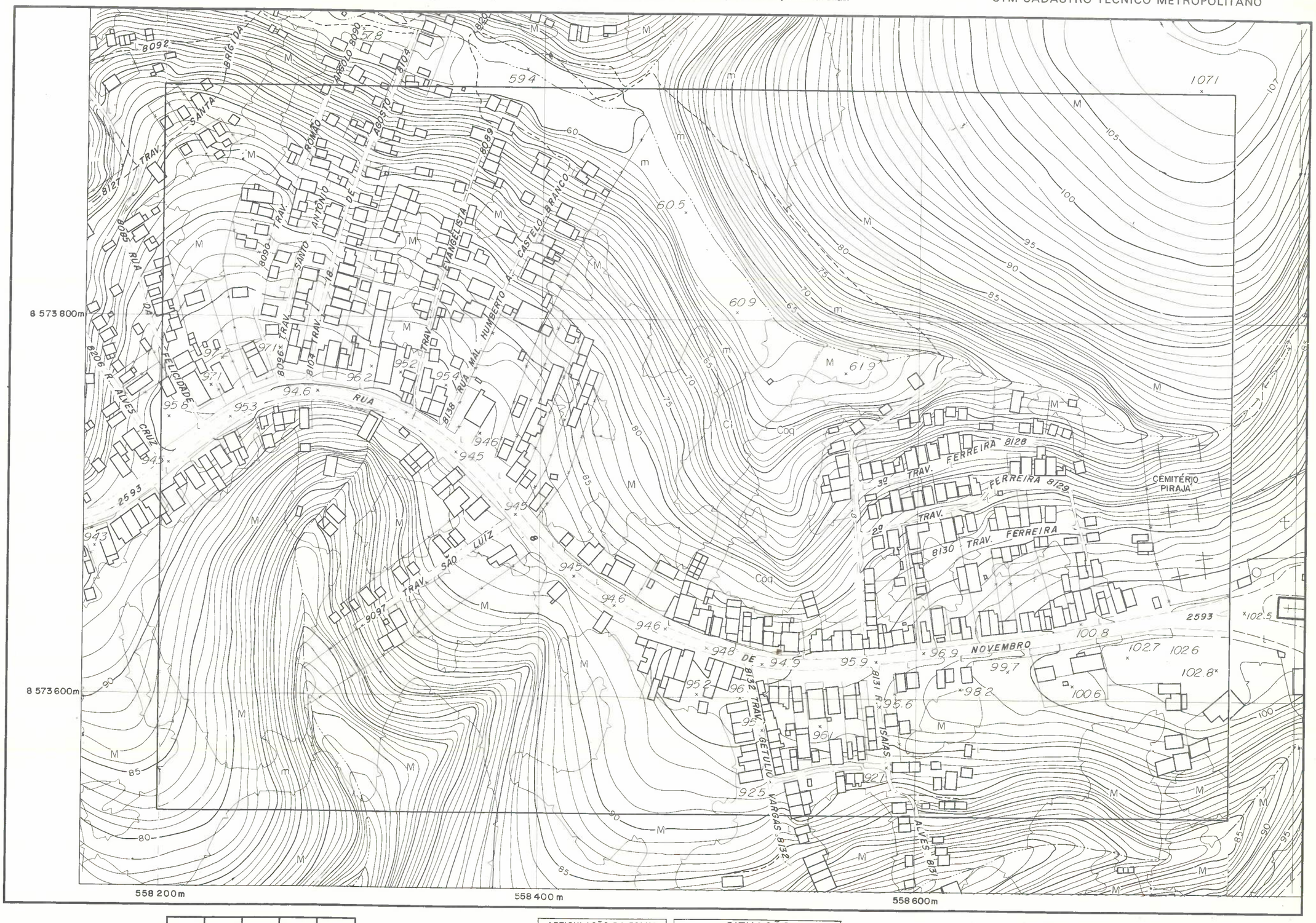

0m 20 40 60 80 100

ESCALA 1:2000

BASE CARTOGRÁFICA: Sistema Cartográfico SICAR / 1982
ORIGEM DA UTM: 500 km W 39°; 10.000 km S do Equador

ARTICULAÇÃO DA FOLHA		
132411	132412	132421
132413	132414	132423
132415	132416	132425

SITUAÇÃO		
MUNICÍPIO/SUBDISTRITO	ZONA DE INFORMAÇÃO	
SALVADOR Pirajá	63	
FOLHA SICAR NÚMERO: 132410		

0m 20 40 60 80 100

ESCALA 1:2000

BASE CARTOGRÁFICA: Sistema Cartográfico - SICAR / 1982
ORIGEM DA UTM: 500 km W 39°; 10.000 km S do Equador

FOLHA 132415

CONDER
SIM-SISTEMA DE INFORMAÇÃO METROPOLITANA
CTM-CADASTRO TÉCNICO METROPOLITANO

SECRETARIA DO PLANEJAMENTO, CIÊNCIA E TECNOLOGIA
COMPANHIA DE DESENVOLVIMENTO DA REGIÃO METROPOLITANA DE SALVADOR
GERÊNCIA DE INFORMAÇÃO-COORDENAÇÃO DO SISTEMA CARTOGRÁFICO
PREFEITURA MUNICIPAL DO SALVADOR
SECRETARIA DE FINANÇAS-COMISSÃO DE IMPLANTAÇÃO DA NUMERAÇÃO MÉTRICA LINEAR

FOLHA 132415

CONDER
SIM-SISTEMA DE INFORMAÇÃO METROPOLITANA
CTM-CADASTRO TÉCNICO METROPOLITANO

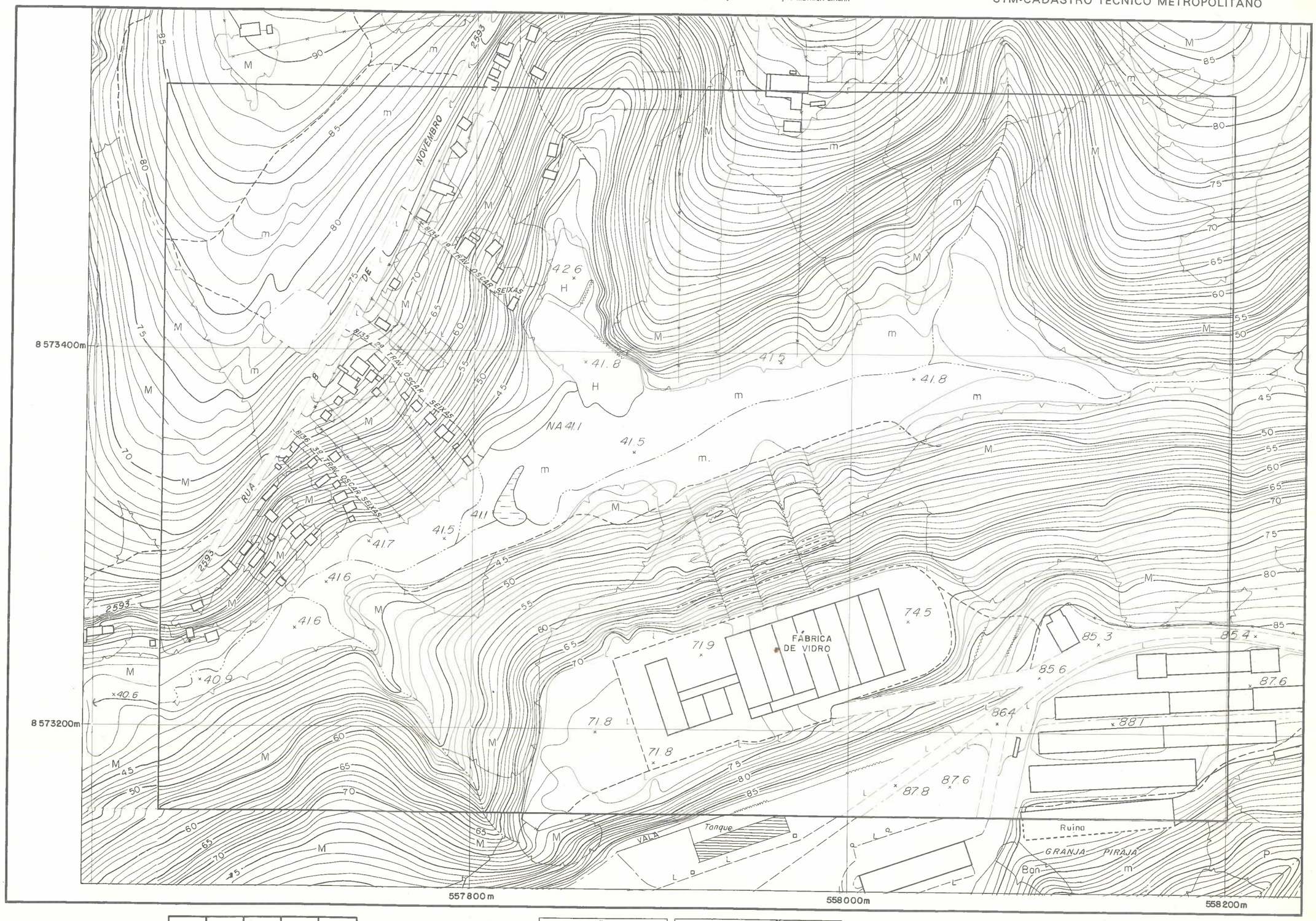

0m 20 40 60 80 100

ESCALA 1:2000

BASE CARTOGRÁFICA: Sistema Cartográfico SICAR / 1982
ORIGEM DA UTM: 500 km W 39°; 10.000 km S do Equador

ARTICULAÇÃO DA FOLHA		
132334	132413	132414
132336	132415	132416
132362	132441	132442

SITUAÇÃO		
MUNICÍPIO/SUBDISTRITO	ZONA DE INFORMAÇÃO	
SALVADOR Pirajá	63	
FOLHA SICAR NÚMERO: 132410		

0m 20 40 60 80 100

ESCALA 1:2000

BASE CARTOGRÁFICA: Sistema Cartográfico - SICAR / 1982
ORIGEM DA UTM: 500 km W 39°; 10.000 km S do Equador

FOLHA 132416

CONDER
SIM-SISTEMA DE INFORMAÇÃO METROPOLITANA
CTM-CADASTRO TÉCNICO METROPOLITANO

SECRETARIA DO PLANEJAMENTO, CIÊNCIA E TECNOLOGIA
COMPANHIA DE DESENVOLVIMENTO DA REGIÃO METROPOLITANA DE SALVADOR
GERÊNCIA DE INFORMAÇÃO-COORDENAÇÃO DO SISTEMA CARTOGRÁFICO
PREFEITURA MUNICIPAL DO SALVADOR
SECRETARIA DE FINANÇAS-COMISSÃO DE IMPLANTAÇÃO DA NUMERAÇÃO MÉTRICA LINEAR

FOLHA 132416

CONDER
SIM-SISTEMA DE INFORMAÇÃO METROPOLITANA
CTM-CADASTRO TÉCNICO METROPOLITANO

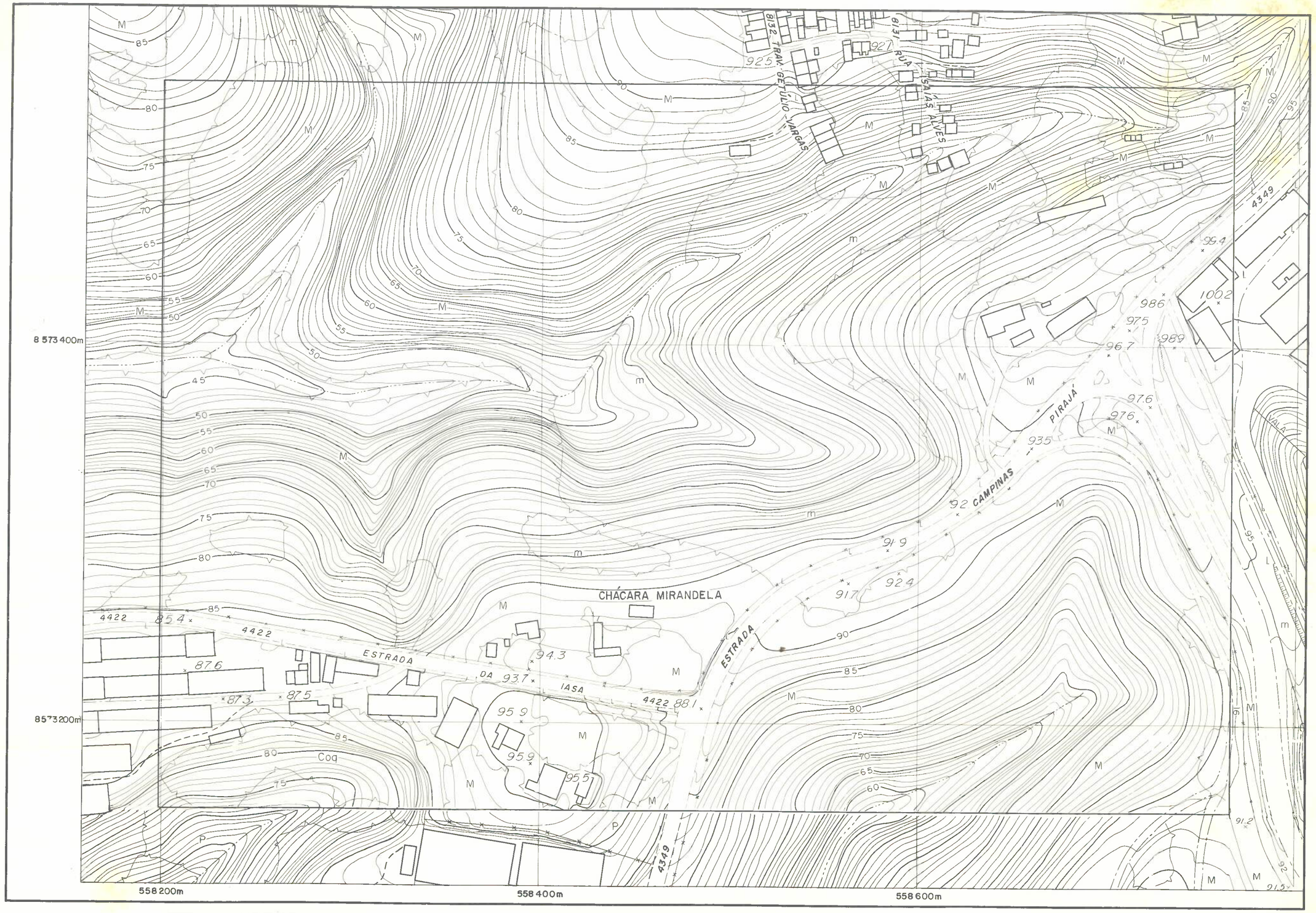

0m 20 40 60 80 100

ESCALA 1:2000

BASE CARTOGRÁFICA: Sistema Cartográfico SICAR / 1982
ORIGEM DA UTM: 500 km W 39°; 10.000 km S do Equador

ARTICULAÇÃO DA FOLHA		
132413	132414	132423
132415	132416	132425
132441	132442	132451

SITUAÇÃO		
MUNICÍPIO/SUBDISTRITO	ZONA DE INFORMAÇÃO	
SALVADOR Pirajá	58	63
FOLHA SICAR NÚMERO: 132410		

0m 20 40 60 80 100

ESCALA 1:2000

BASE CARTOGRÁFICA: Sistema Cartográfico - SICAR / 1982
ORIGEM DA UTM: 500 km W 39°; 10.000 km S do Equador

FOLHA 132421

CONDER
SIM-SISTEMA DE INFORMAÇÃO METROPOLITANA
CTM-CADASTRO TÉCNICO METROPOLITANO

SECRETARIA DO PLANEJAMENTO, CIÊNCIA E TECNOLOGIA
COMPANHIA DE DESENVOLVIMENTO DA REGIÃO METROPOLITANA DE SALVADOR
GERÊNCIA DE INFORMAÇÃO-COORDENAÇÃO DO SISTEMA CARTOGRÁFICO
PREFEITURA MUNICIPAL DO SALVADOR
SECRETARIA DE FINANÇAS-COMISSÃO DE IMPLANTAÇÃO DA NUMERAÇÃO MÉTRICA LINEAR

FOLHA 132421

CONDER
SIM-SISTEMA DE INFORMAÇÃO METROPOLITANA
CTM-CADASTRO TÉCNICO METROPOLITANO

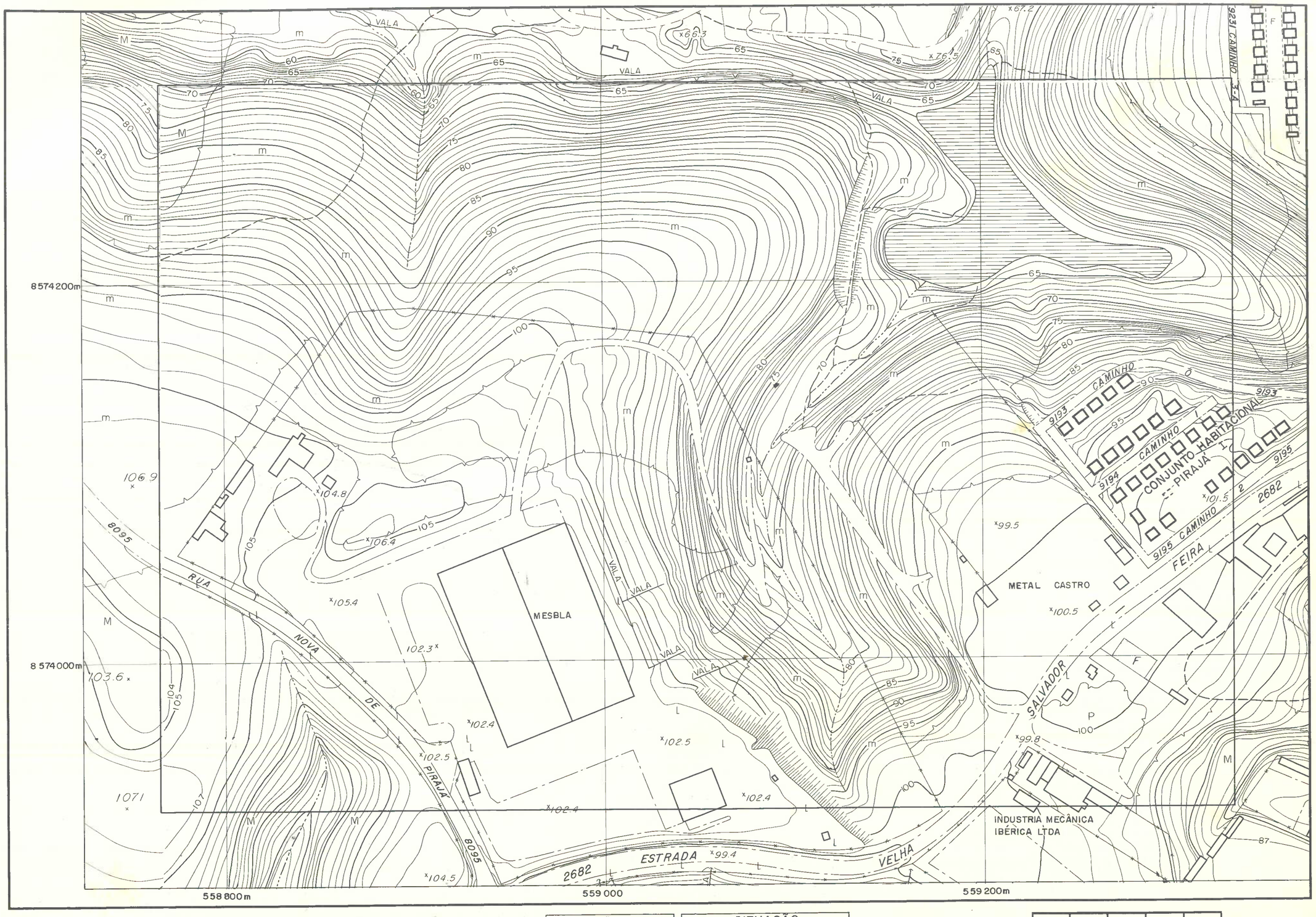

0m 20 40 60 80 100

ESCALA 1:2000

BASE CARTOGRÁFICA: Sistema Cartográfico SICAR / 1982
ORIGEM DA UTM: 500 km W 39°; 10.000 km S do Equador

ARTICULAÇÃO DA FOLHA		
132246	132255	132256
132412	132421	142422
132414	132423	132424

SITUAÇÃO		
MUNICÍPIO/SUBDISTRITO	ZONA DE INFORMAÇÃO	
SALVADOR Pirajá	63	
FOLHA SICAR NÚMERO: 132420		

0m 20 40 60 80 100

ESCALA 1:2000

BASE CARTOGRÁFICA: Sistema Cartográfico - SICAR / 1982
ORIGEM DA UTM: 500 km W 39°; 10.000 km S do Equador

FOLHA . 133 422

CONDER
SIM-SISTEMA DE INFORMAÇÃO METROPOLITANA
CTM-CADASTRO TÉCNICO METROPOLITANO

SECRETARIA DO PLANEJAMENTO, CIÊNCIA E TECNOLOGIA
COMPANHIA DE DESENVOLVIMENTO DA REGIÃO METROPOLITANA DE SALVADOR
GERÊNCIA DE INFORMAÇÃO-COORDENAÇÃO DO SISTEMA CARTOGRÁFICO
PREFEITURA MUNICIPAL DO SALVADOR
SECRETARIA DE FINANÇAS-COMISSÃO DE IMPLANTAÇÃO DA NUMERAÇÃO MÉTRICA LINEAR

FOLHA 133 422

CONDER
SIM-SISTEMA DE INFORMAÇÃO METROPOLITANA
CTM-CADASTRO TÉCNICO METROPOLITANO

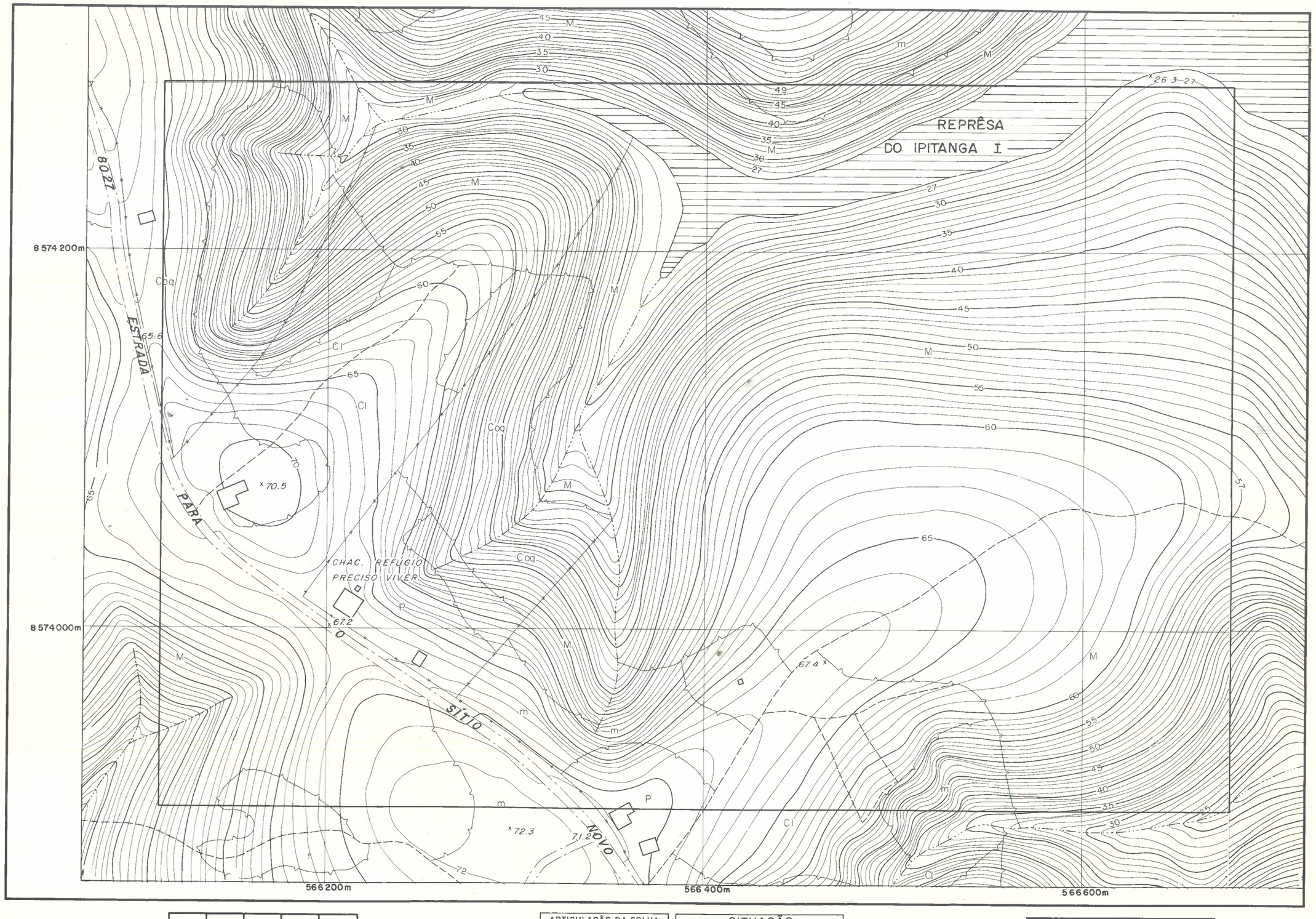

0m 20 40 60 80 100
ESCALA 1:2000

BASE CARTOGRÁFICA: Sistema Cartográfico SICAR / 1982
ORIGEM DA UTM: 500 km W 39°; 10.000 km S do Equador

ARTICULAÇÃO DA FOLHA		
133255	133256	133265
133421	133422	133431
133423	133424	133433

SITUAÇÃO		
MUNICÍPIO/SUBDISTRITO	ZONA DE INFORMAÇÃO	
SALVADOR		
Valéria	69	
FOLHA SICAR NÚMERO: 133 420		

0m 20 40 60 80 100
ESCALA 1:2000

BASE CARTOGRÁFICA: Sistema Cartográfico - SICAR / 1982
ORIGEM DA UTM: 500 km W 39°; 10.000 km S do Equador

FOLHA 132423

CONDER
SIM-SISTEMA DE INFORMAÇÃO METROPOLITANA
CTM-CADASTRO TÉCNICO METROPOLITANO

SECRETARIA DO PLANEJAMENTO, CIÊNCIA E TECNOLOGIA
COMPANHIA DE DESENVOLVIMENTO DA REGIÃO METROPOLITANA DE SALVADOR
GERÊNCIA DE INFORMAÇÃO-COORDENAÇÃO DO SISTEMA CARTOGRÁFICO
PREFEITURA MUNICIPAL DO SALVADOR
SECRETARIA DE FINANÇAS-COMISSÃO DE IMPLANTAÇÃO DA NUMERAÇÃO MÉTRICA LINEAR

FOLHA 132423

CONDER
SIM-SISTEMA DE INFORMAÇÃO METROPOLITANA
CTM-CADASTRO TÉCNICO METROPOLITANO

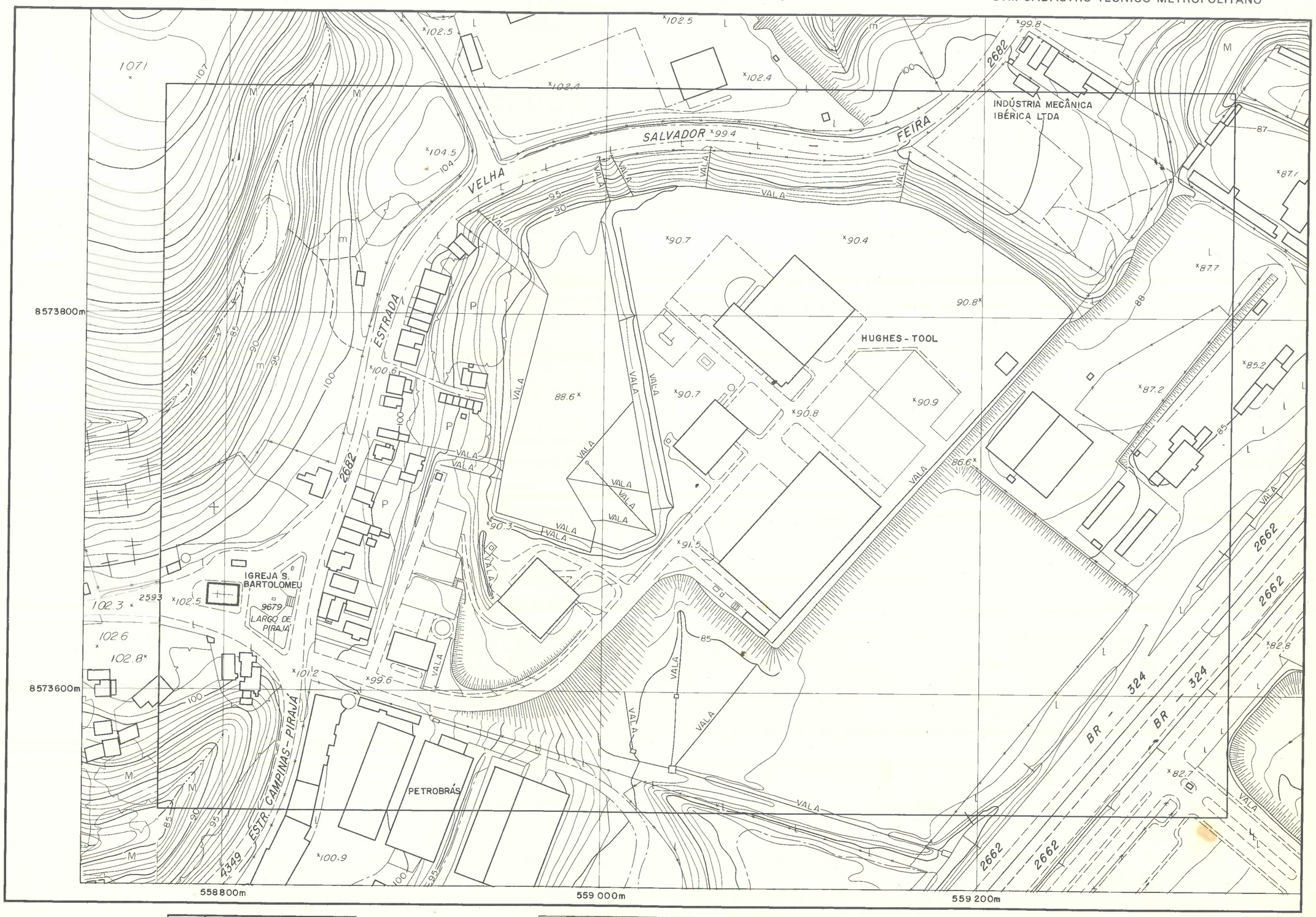

0m 20 40 60 80 100

ESCALA 1:2000

BASE CARTOGRÁFICA: Sistema Cartográfico SICAR / 1982
ORIGEM DA UTM: 500 km W 39°; 10.000 km S do Equador

ARTICULAÇÃO DA FOLHA		
132412	132421	132422
132414	132423	132424
132416	132425	132426

SITUAÇÃO		
MUNICÍPIO/SUBDISTRITO	ZONA DE INFORMAÇÃO	
SALVADOR Pirajá	63	64
FOLHA SICAR NÚMERO: 132420		

0m 20 40 60 80 100

ESCALA 1:2000

BASE CARTOGRÁFICA: Sistema Cartográfico - SICAR / 1982
ORIGEM DA UTM: 500 km W 39°; 10.000 km S do Equador

FOLHA 132424

CONDER
SIM-SISTEMA DE INFORMAÇÃO METROPOLITANA
CTM-CADASTRO TÉCNICO METROPOLITANO

SECRETARIA DO PLANEJAMENTO, CIÊNCIA E TECNOLOGIA
COMPANHIA DE DESENVOLVIMENTO DA REGIÃO METROPOLITANA DE SALVADOR
GERÊNCIA DE INFORMAÇÃO-COORDENAÇÃO DO SISTEMA CARTOGRÁFICO
PREFEITURA MUNICIPAL DO SALVADOR
SECRETARIA DE FINANÇAS-COMISSÃO DE IMPLANTAÇÃO DA NUMERAÇÃO MÉTRICA LINEAR

FOLHA 132424

CONDER
SIM-SISTEMA DE INFORMAÇÃO METROPOLITANA
CTM-CADASTRO TÉCNICO METROPOLITANO

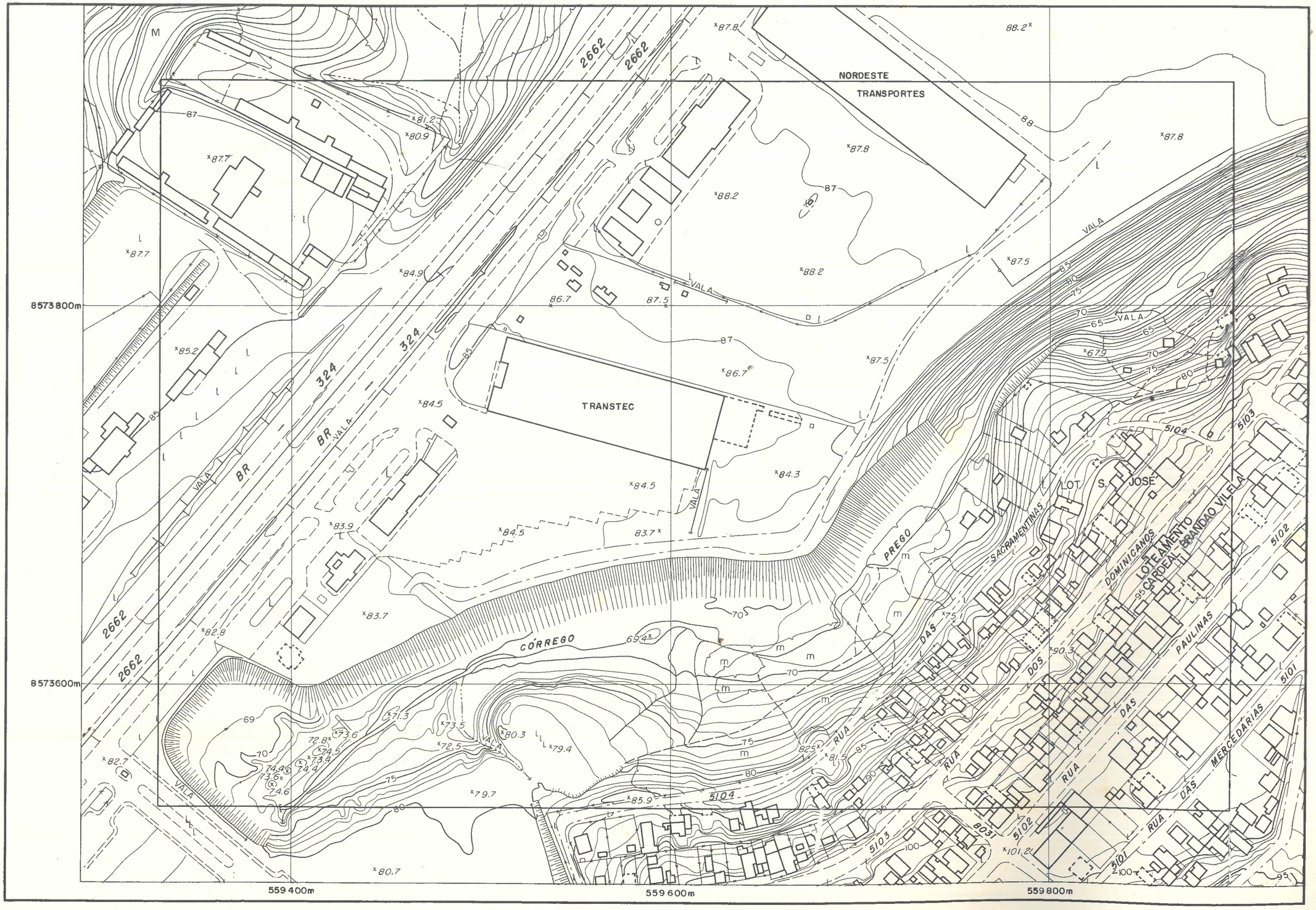

0m 20 40 60 80 100

ESCALA 1:2000

BASE CARTOGRÁFICA: Sistema Cartográfico SICAR / 1982
ORIGEM DA UTM: 500 km W 39°; 10.000 km S do Equador

ARTICULAÇÃO DA FOLHA		
132421	132422	132431
132423	132424	132433
132425	132426	132435

SITUAÇÃO		
MUNICÍPIO/SUBDISTRITO	ZONA DE INFORMAÇÃO	
SALVADOR * Pirajá	63	64
FOLHA SICAR NÚMERO: 132420		

0m 20 40 60 80 100

ESCALA 1:2000

BASE CARTOGRÁFICA: Sistema Cartográfico - SICAR / 1982
ORIGEM DA UTM: 500 km W 39°; 10.000 km S do Equador

FOLHA 132425

CONDER
SIM-SISTEMA DE INFORMAÇÃO METROPOLITANA
CTM-CADASTRO TÉCNICO METROPOLITANO

SECRETARIA DO PLANEJAMENTO, CIÊNCIA E TECNOLOGIA
COMPANHIA DE DESENVOLVIMENTO DA REGIÃO METROPOLITANA DE SALVADOR
GERÊNCIA DE INFORMAÇÃO-COORDENAÇÃO DO SISTEMA CARTOGRÁFICO
PREFEITURA MUNICIPAL DO SALVADOR
SECRETARIA DE FINANÇAS-COMISSÃO DE IMPLANTAÇÃO DA NUMERAÇÃO MÉTRICA LINEAR

FOLHA 132425

CONDER
SIM-SISTEMA DE INFORMAÇÃO METROPOLITANA
CTM-CADASTRO TÉCNICO METROPOLITANO

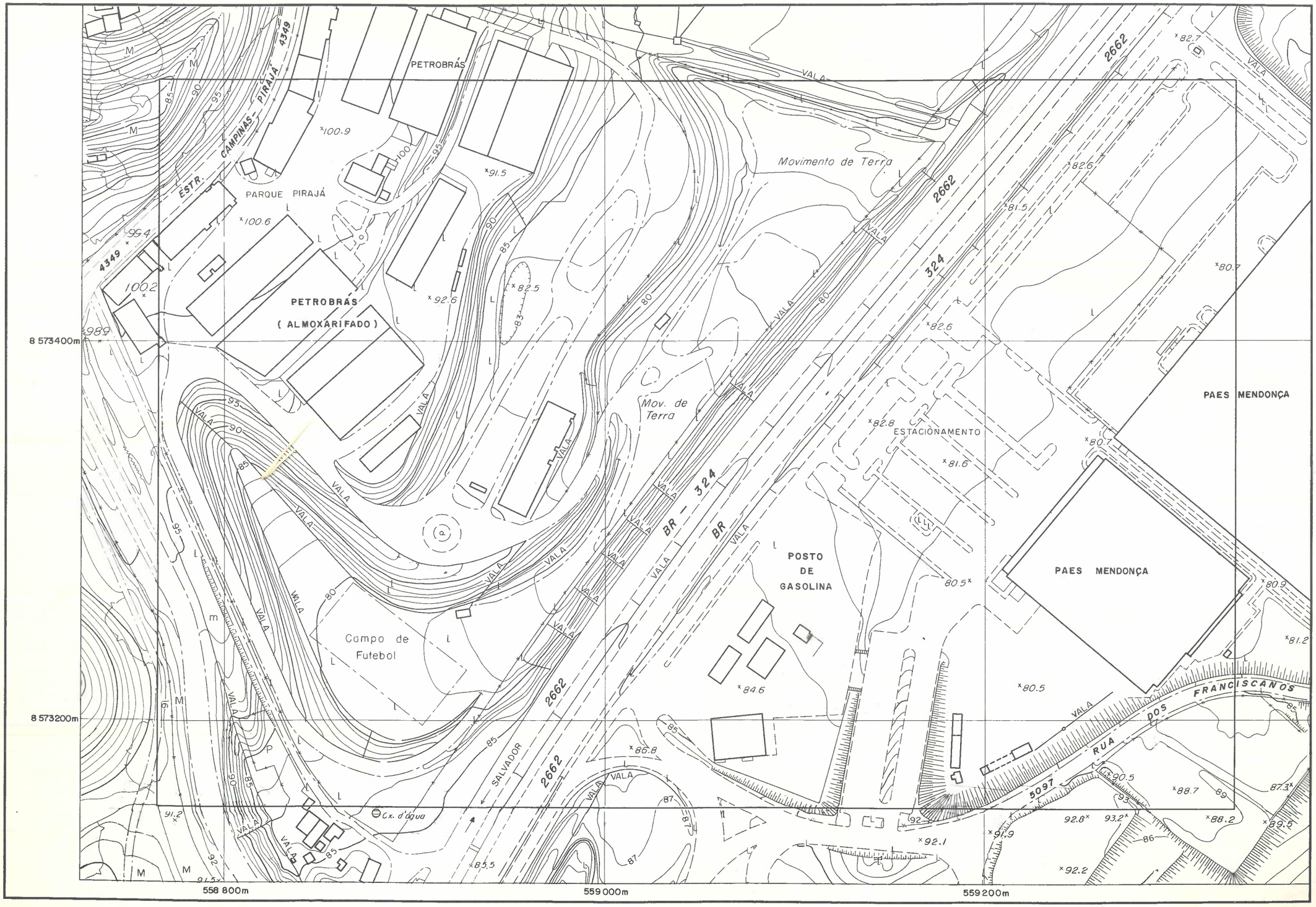

0m 20 40 60 80 100

ESCALA 1:2000

BASE CARTOGRÁFICA: Sistema Cartográfico SICAR / 1982
ORIGEM DA UTM: 500 km W 39°; 10.000 km S do Equador

ARTICULAÇÃO DA FOLHA		
132414	132423	132424
132416	132425	132426
132442	132451	132452

SITUAÇÃO		
MUNICÍPIO/SUBDISTRITO	ZONA DE INFORMAÇÃO	
SALVADOR Pirajá	63	64
FOLHA SICAR NÚMERO: 132420		

0m 20 40 60 80 100

ESCALA 1:2000

BASE CARTOGRÁFICA: Sistema Cartográfico - SICAR / 1982
ORIGEM DA UTM: 500 km W 39°; 10.000 km S do Equador

FOLHA 132426

CONDER
SIM-SISTEMA DE INFORMAÇÃO METROPOLITANA
CTM-CADASTRO TÉCNICO METROPOLITANO

SECRETARIA DO PLANEJAMENTO, CIÊNCIA E TECNOLOGIA
COMPANHIA DE DESENVOLVIMENTO DA REGIÃO METROPOLITANA DE SALVADOR
GERÊNCIA DE INFORMAÇÃO-COORDENAÇÃO DO SISTEMA CARTOGRÁFICO
PREFEITURA MUNICIPAL DO SALVADOR
SECRETARIA DE FINANÇAS-COMISSÃO DE IMPLANTAÇÃO DA NUMERAÇÃO MÉTRICA LINEAR

FOLHA 132426

CONDER
SIM-SISTEMA DE INFORMAÇÃO METROPOLITANA
CTM-CADASTRO TÉCNICO METROPOLITANO

0m 20 40 60 80 100

ESCALA 1:2000

BASE CARTOGRÁFICA: Sistema Cartográfico SICAR / 1982
ORIGEM DA UTM: 500 km W 39°; 10.000 km S do Equador

ARTICULAÇÃO DA FOLHA		
132423	132424	132433
132425	132426	132435
132451	132452	132461

SITUAÇÃO		
MUNICÍPIO/SUBDISTRITO	ZONA DE INFORMAÇÃO	
SALVADOR Pirajá	64	
FOLHA SICAR NÚMERO: 132420		

0m 20 40 60 80 100

ESCALA 1:2000

BASE CARTOGRÁFICA: Sistema Cartográfico - SICAR / 1982
ORIGEM DA UTM: 500 km W 39°; 10.000 km S do Equador

FOLHA 132431

CONDER
SIM-SISTEMA DE INFORMAÇÃO METROPOLITANA
CTM-CADASTRO TÉCNICO METROPOLITANO

SECRETARIA DO PLANEJAMENTO, CIÊNCIA E TECNOLOGIA
COMPANHIA DE DESENVOLVIMENTO DA REGIÃO METROPOLITANA DE SALVADOR
GERÊNCIA DE INFORMAÇÃO-COORDENAÇÃO DO SISTEMA CARTOGRÁFICO
PREFEITURA MUNICIPAL DO SALVADOR
SECRETARIA DE FINANÇAS-COMISSÃO DE IMPLANTAÇÃO DA NUMERAÇÃO MÉTRICA LINEAR

FOLHA 132431

CONDER
SIM-SISTEMA DE INFORMAÇÃO METROPOLITANA
CTM-CADASTRO TÉCNICO METROPOLITANO

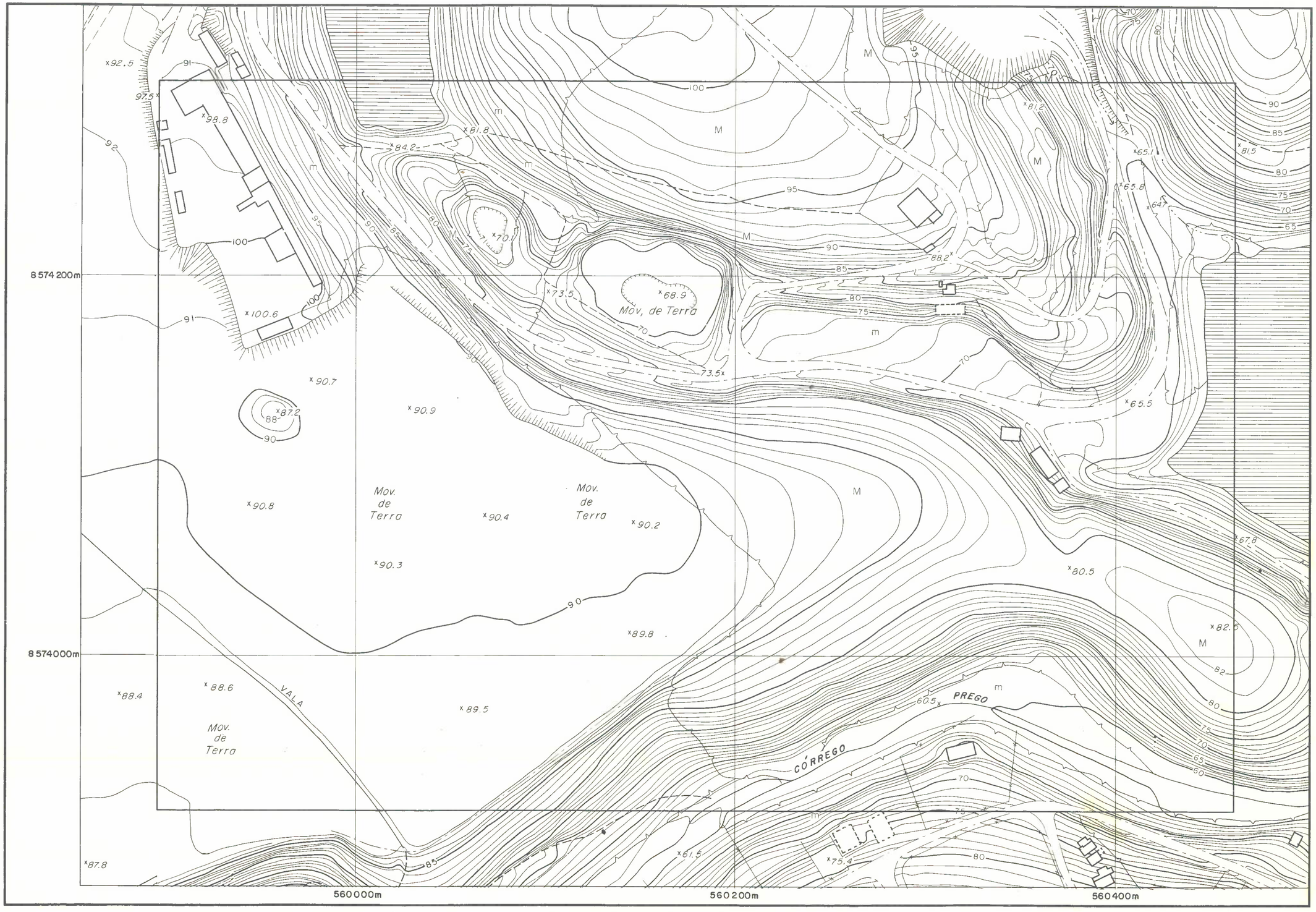

0m 20 40 60 80 100

ESCALA 1:2000

BASE CARTOGRÁFICA: Sistema Cartográfico SICAR / 1982
ORIGEM DA UTM: 500 km W 39°; 10.000 km S do Equador

ARTICULAÇÃO DA FOLHA		
132256	132265	132266
132422	132431	132432
132424	132433	132434

SITUAÇÃO		
MUNICÍPIO/SUBDISTRITO	ZONA DE INFORMAÇÃO	
SALVADOR Valéria	64	69
FOLHA SICAR NÚMERO: 132430		

0m 20 40 60 80 100

ESCALA 1:2000

BASE CARTOGRÁFICA: Sistema Cartográfico - SICAR / 1982
ORIGEM DA UTM: 500 km W 39°; 10.000 km S do Equador

FOLHA 132432

CONDER
SIM-SISTEMA DE INFORMAÇÃO METROPOLITANA
CTM-CADASTRO TÉCNICO METROPOLITANO

SECRETARIA DO PLANEJAMENTO, CIÊNCIA E TECNOLOGIA
COMPANHIA DE DESENVOLVIMENTO DA REGIÃO METROPOLITANA DE SALVADOR
GERÊNCIA DE INFORMAÇÃO-COORDENAÇÃO DO SISTEMA CARTOGRÁFICO
PREFEITURA MUNICIPAL DO SALVADOR
SECRETARIA DE FINANÇAS-COMISSÃO DE IMPLANTAÇÃO DA NUMERAÇÃO MÉTRICA LINEAR

FOLHA 132432

CONDER
SIM-SISTEMA DE INFORMAÇÃO METROPOLITANA
CTM-CADASTRO TÉCNICO METROPOLITANO

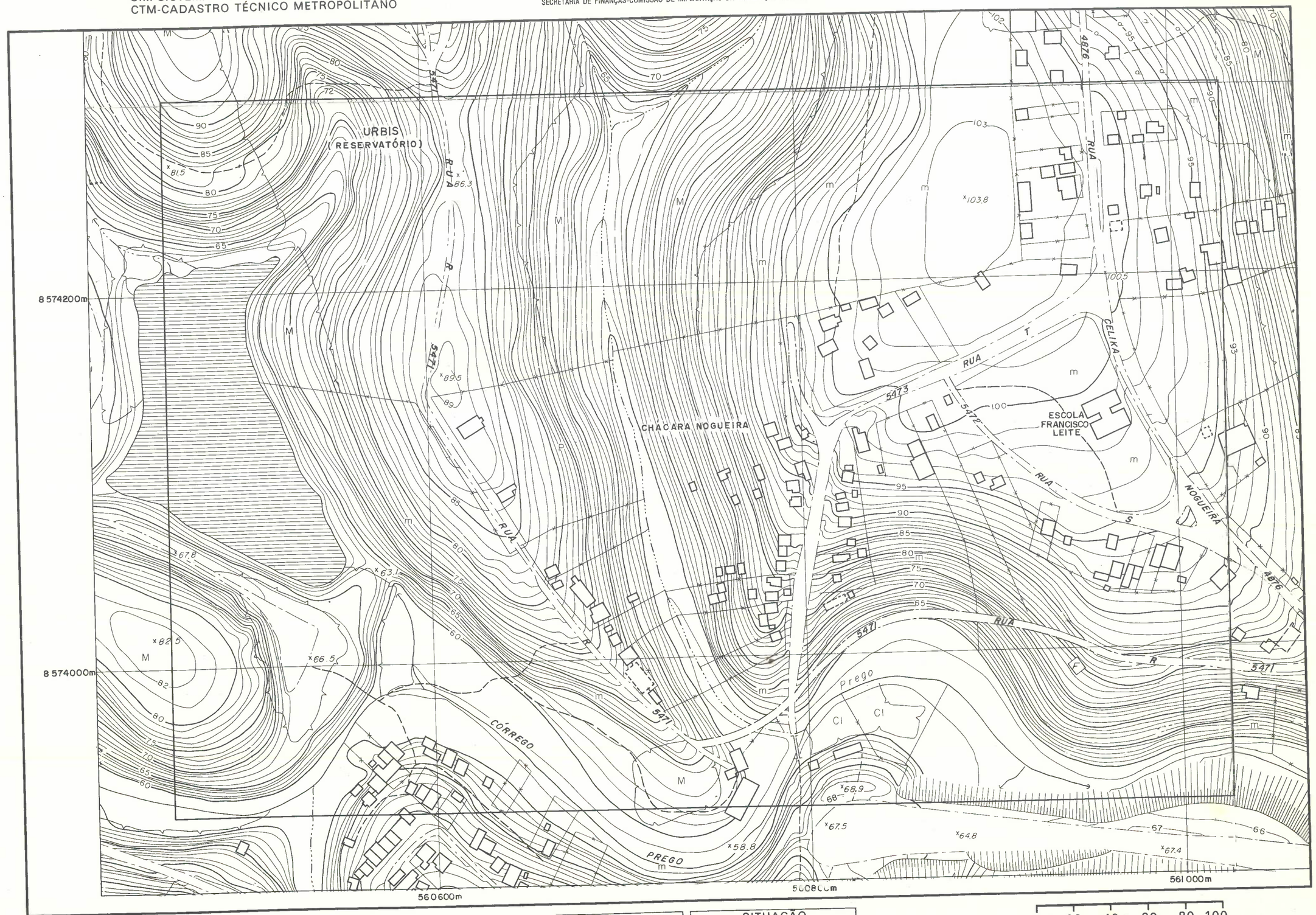

BASE CARTOGRÁFICA: Sistema Cartográfico SICAR / 1982
ORIGEM DA UTM: 500 km W 39°; 10.000 km S do Equador

ARTICULAÇÃO DA FOLHA		
132265	132266	133145
132431	132432	133311
132433	132434	133313

SITUAÇÃO		
MUNICÍPIO/SUBDISTRITO	ZONA DE INFORMAÇÃO	
SALVADOR		
* Valéria	64	65
FOLHA SICAR NÚMERO: 132430	69	

0m 20 40 60 80 100
ESCALA 1:2000

BASE CARTOGRÁFICA: Sistema Cartográfico - SICAR / 1982
ORIGEM DA UTM: 500 km W 39°; 10.000 km S do Equador

FOLHA 132433

CONDER
SIM-SISTEMA DE INFORMAÇÃO METROPOLITANA
CTM-CADASTRO TÉCNICO METROPOLITANO

SECRETARIA DO PLANEJAMENTO, CIÊNCIA E TECNOLOGIA
COMPANHIA DE DESENVOLVIMENTO DA REGIÃO METROPOLITANA DE SALVADOR
GERÊNCIA DE INFORMAÇÃO-COORDENAÇÃO DO SISTEMA CARTOGRÁFICO
PREFEITURA MUNICIPAL DO SALVADOR
SECRETARIA DE FINANÇAS-COMISSÃO DE IMPLANTAÇÃO DA NUMERAÇÃO MÉTRICA LINEAR

FOLHA 132433

CONDER
SIM-SISTEMA DE INFORMAÇÃO METROPOLITANA
CTM-CADASTRO TÉCNICO METROPOLITANO

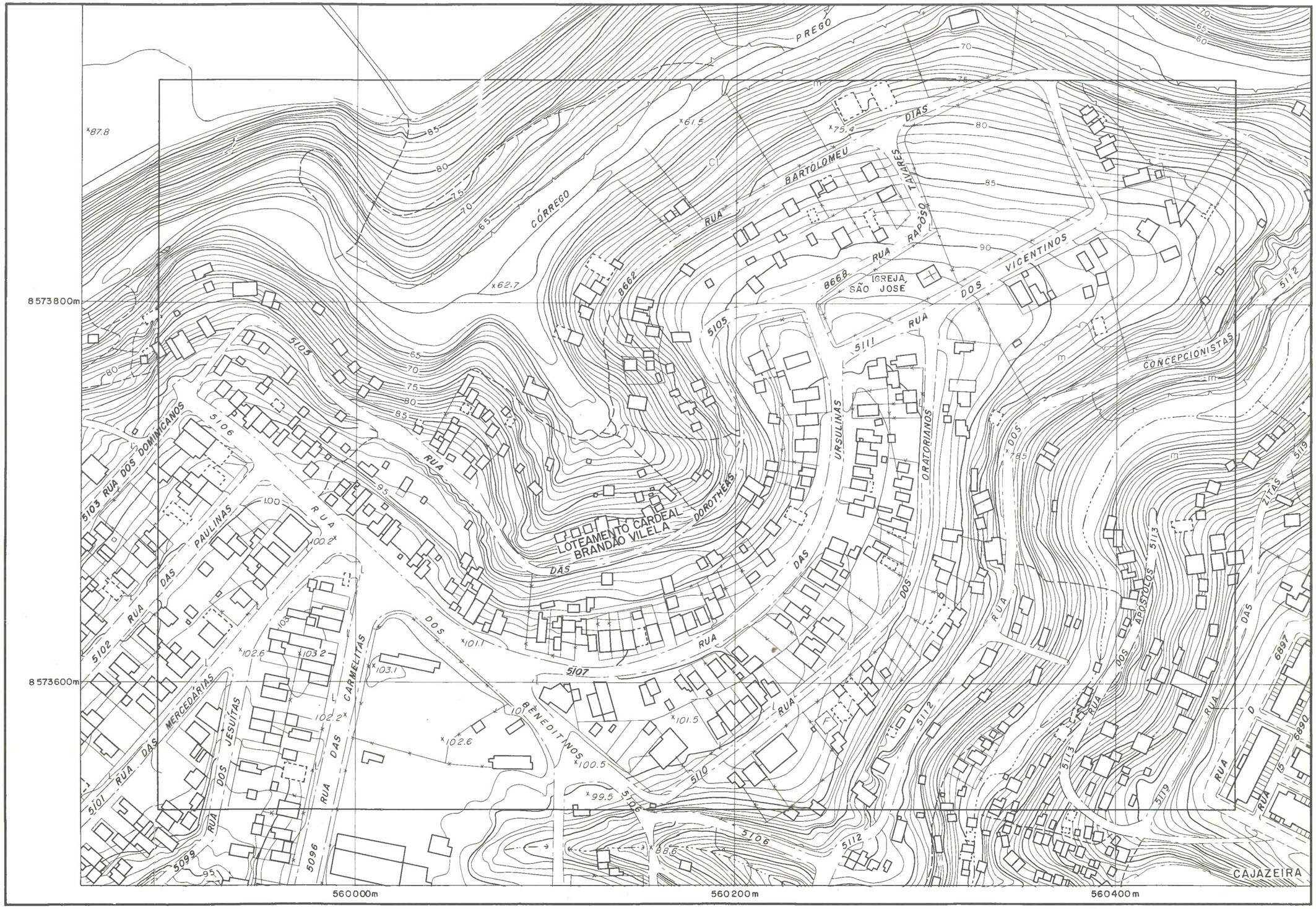

0m 20 40 60 80 100

ESCALA 1:2000

BASE CARTOGRÁFICA: Sistema Cartográfico SICAR / 1982
ORIGEM DA UTM: 500 km W 39°; 10.000 km S do Equador

ARTICULAÇÃO DA FOLHA		
132422	132431	132432
132424	132433	132434
132426	132435	132436

SITUAÇÃO		
MUNICÍPIO/SUBDISTRITO	ZONA DE INFORMAÇÃO	
SALVADOR		
* Pirajá	64	65
FOLHA SICAR NÚMERO: 132430		

0m 20 40 60 80 100

ESCALA 1:2000

BASE CARTOGRÁFICA: Sistema Cartográfico - SICAR / 1982
ORIGEM DA UTM: 500 km W 39°; 10.000 km S do Equador

FOLHA 132434

CONDER
SIM-SISTEMA DE INFORMAÇÃO METROPOLITANA
CTM-CADASTRO TÉCNICO METROPOLITANO

SECRETARIA DO PLANEJAMENTO, CIÊNCIA E TECNOLOGIA
COMPANHIA DE DESENVOLVIMENTO DA REGIÃO METROPOLITANA DE SALVADOR
GERÊNCIA DE INFORMAÇÃO-COORDENAÇÃO DO SISTEMA CARTOGRÁFICO
PREFEITURA MUNICIPAL DO SALVADOR
SECRETARIA DE FINANÇAS-COMISSÃO DE IMPLANTAÇÃO DA NUMERAÇÃO MÉTRICA LINEAR

FOLHA 132434

CONDER
SIM-SISTEMA DE INFORMAÇÃO METROPOLITANA
CTM-CADASTRO TÉCNICO METROPOLITANO

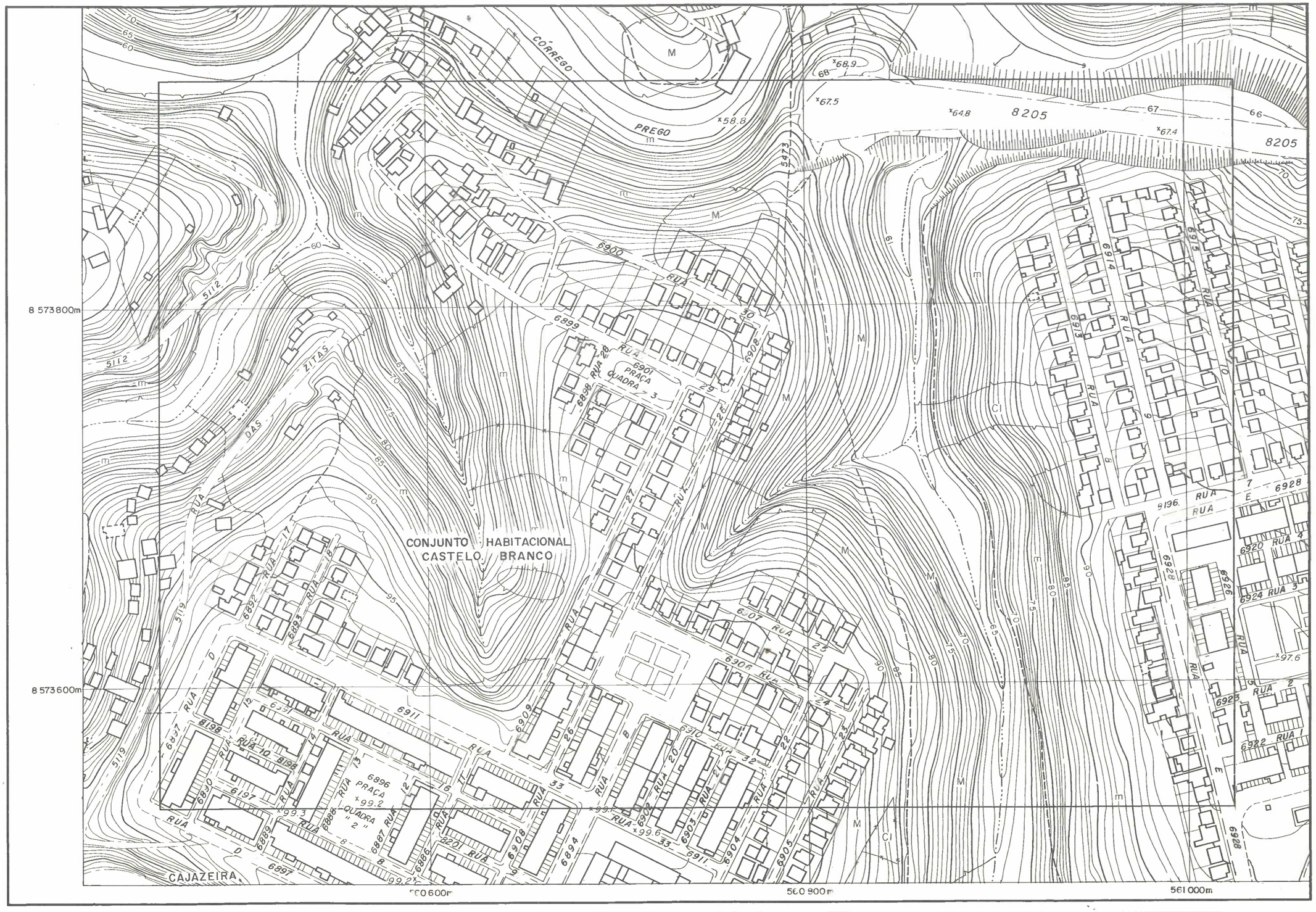

0m 20 40 60 80 100

ESCALA 1:2000

BASE CARTOGRÁFICA: Sistema Cartográfico SICAR / 1982
ORIGEM DA UTM: 500 km W 39°; 10.000 km S do Equador

ARTICULAÇÃO DA FOLHA		
132431	132432	133311
132433	132434	133313
132435	132436	133315

SITUAÇÃO		
MUNICÍPIO/SUBDISTRITO	ZONA DE INFORMAÇÃO	
SALVADOR Pirajá	64	65
FOLHA SICAR NÚMERO: 132 430		

0m 20 40 60 80 100

ESCALA 1:2000

BASE CARTOGRÁFICA: Sistema Cartográfico - SICAR / 1982
ORIGEM DA UTM: 500 km W 39°; 10.000 km S do Equador

FOLHA 132435

CONDER
SIM-SISTEMA DE INFORMAÇÃO METROPOLITANA
CTM-CADASTRO TÉCNICO METROPOLITANO

SECRETARIA DO PLANEJAMENTO, CIÊNCIA E TECNOLOGIA
COMPANHIA DE DESENVOLVIMENTO DA REGIÃO METROPOLITANA DE SALVADOR
GERÊNCIA DE INFORMAÇÃO-COORDENAÇÃO DO SISTEMA CARTOGRÁFICO
PREFEITURA MUNICIPAL DO SALVADOR
SECRETARIA DE FINANÇAS-COMISSÃO DE IMPLANTAÇÃO DA NUMERAÇÃO MÉTRICA LINEAR

FOLHA 132435

CONDER
SIM-SISTEMA DE INFORMAÇÃO METROPOLITANA
CTM-CADASTRO TÉCNICO METROPOLITANO

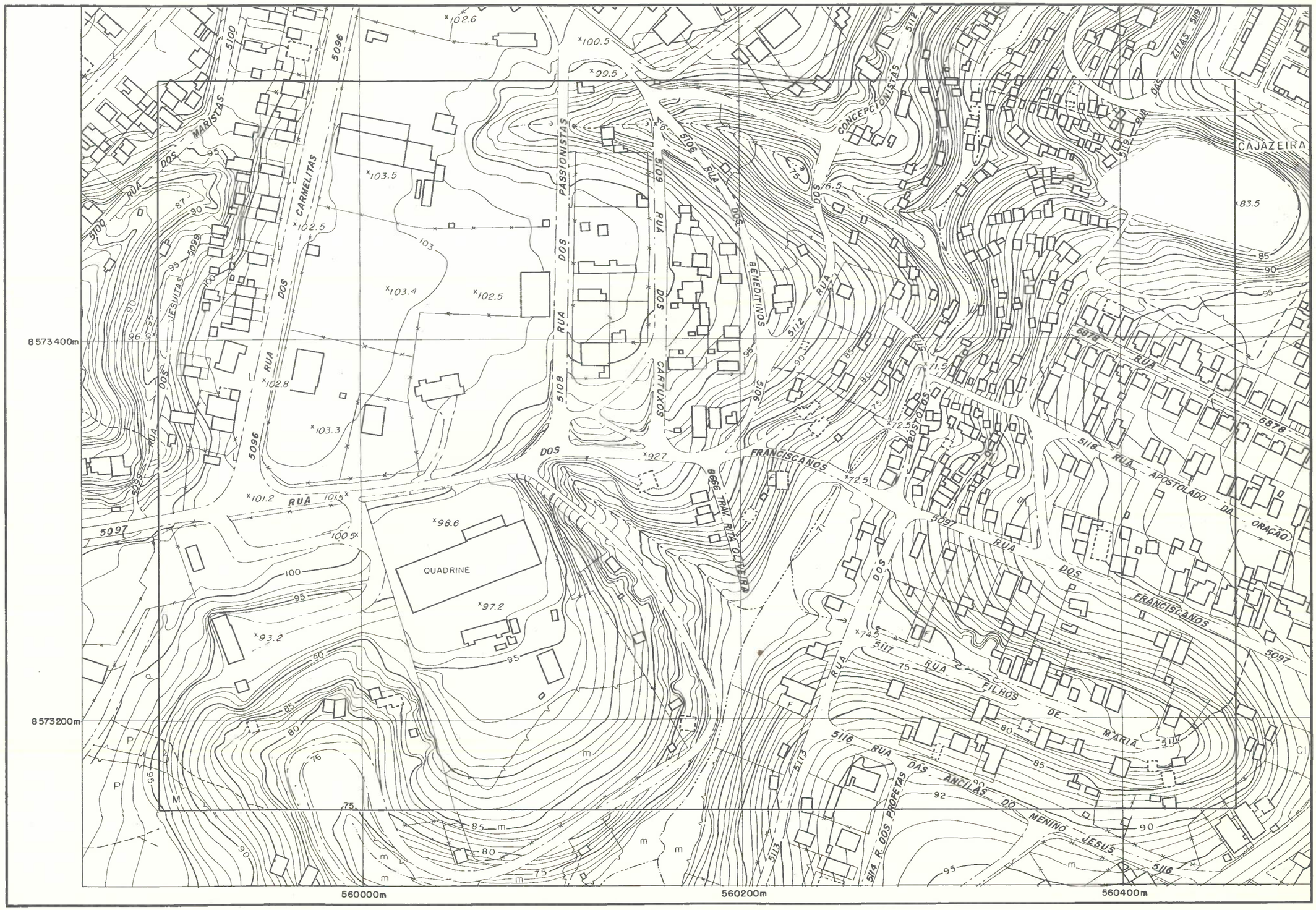

0m 20 40 60 80 100

ESCALA 1:2000

BASE CARTOGRÁFICA: Sistema Cartográfico SICAR / 1982
ORIGEM DA UTM: 500 km W 39°; 10.000 km S do Equador

ARTICULAÇÃO DA FOLHA		
132424	132433	132434
132426	132435	132436
132452	132461	132462

SITUAÇÃO		
MUNICÍPIO/SUBDISTRITO	ZONA DE INFORMAÇÃO	
SALVADOR Pirajá	64	65
FOLHA SICAR NÚMERO: 132430		

0m 20 40 60 80 100

ESCALA 1:2000

BASE CARTOGRÁFICA: Sistema Cartográfico - SICAR / 1982
ORIGEM DA UTM: 500 km W 39°; 10.000 km S do Equador

FOLHA 132436

CONDER
SIM-SISTEMA DE INFORMAÇÃO METROPOLITANA
CTM-CADASTRO TÉCNICO METROPOLITANO

SECRETARIA DO PLANEJAMENTO, CIÊNCIA E TECNOLOGIA
COMPANHIA DE DESENVOLVIMENTO DA REGIÃO METROPOLITANA DE SALVADOR
GERÊNCIA DE INFORMAÇÃO-COORDENAÇÃO DO SISTEMA CARTOGRÁFICO
PREFEITURA MUNICIPAL DO SALVADOR
SECRETARIA DE FINANÇAS-COMISSÃO DE IMPLANTAÇÃO DA NUMERAÇÃO MÉTRICA LINEAR

FOLHA 132436

CONDER
SIM-SISTEMA DE INFORMAÇÃO METROPOLITANA
CTM-CADASTRO TÉCNICO METROPOLITANO

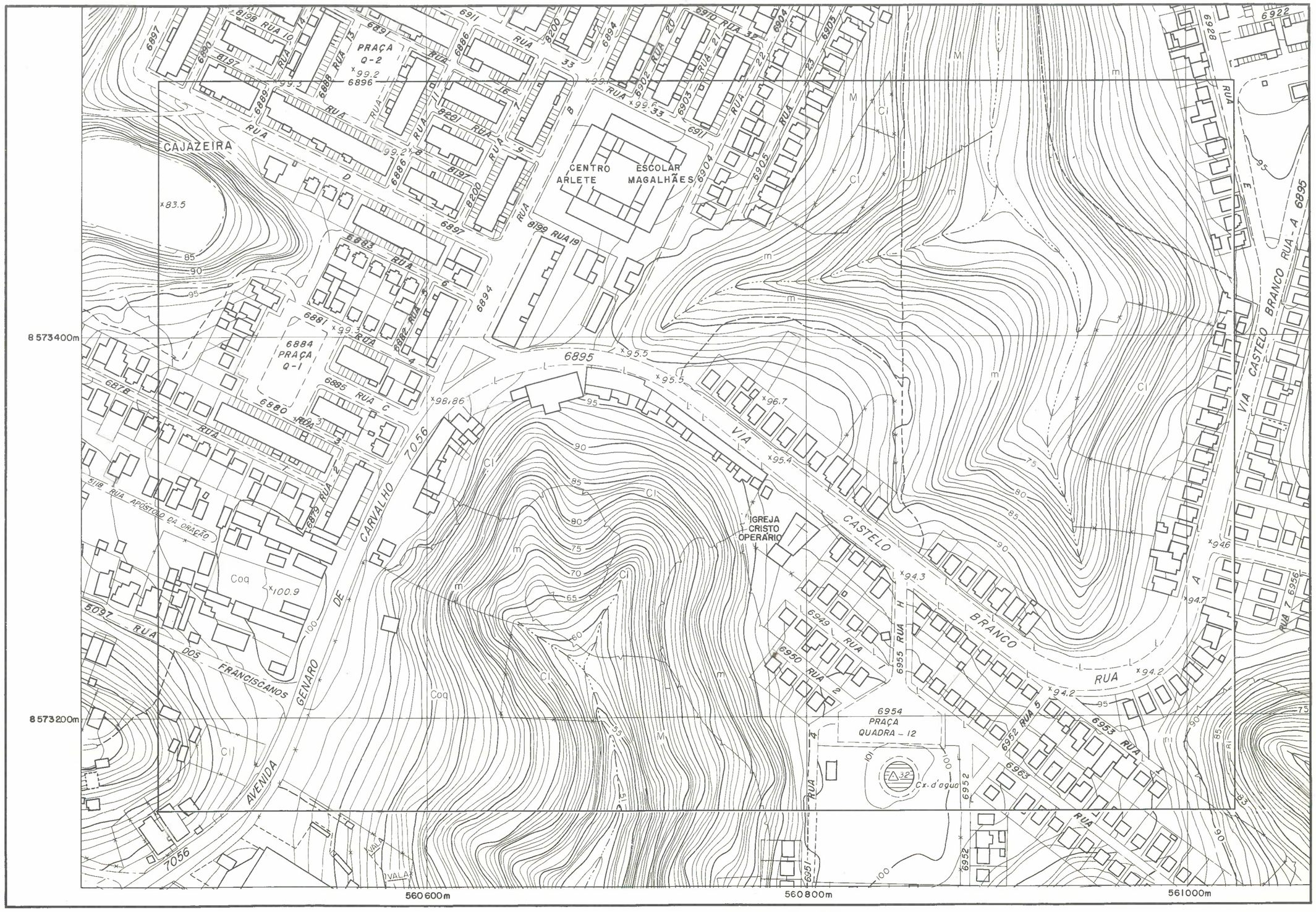

0m 20 40 60 80 100

ESCALA 1:2000

BASE CARTOGRÁFICA: Sistema Cartográfico SICAR / 1982
ORIGEM DA UTM: 500 km W 39°; 10.000 km S do Equador

ARTICULAÇÃO DA FOLHA		
132433	132434	133313
132435	132436	133315
132461	132462	133341

SITUAÇÃO		
MUNICÍPIO/SUBDISTRITO	ZONA DE INFORMAÇÃO	
SALVADOR Pirajá	65	
FOLHA SICAR NÚMERO: 132430		

0m 20 40 60 80 100

ESCALA 1:2000

BASE CARTOGRÁFICA: Sistema Cartográfico - SICAR / 1982
ORIGEM DA UTM: 500 km W 39°; 10.000 km S do Equador

FOLHA 132 441

CONDER
SIM-SISTEMA DE INFORMAÇÃO METROPOLITANA
CTM-CADASTRO TÉCNICO METROPOLITANO

SECRETARIA DO PLANEJAMENTO, CIÊNCIA E TECNOLOGIA
COMPANHIA DE DESENVOLVIMENTO DA REGIÃO METROPOLITANA DE SALVADOR
GERÊNCIA DE INFORMAÇÃO-COORDENAÇÃO DO SISTEMA CARTOGRÁFICO
PREFEITURA MUNICIPAL DO SALVADOR
SECRETARIA DE FINANÇAS-COMISSÃO DE IMPLANTAÇÃO DA NUMERAÇÃO MÉTRICA LINEAR

FOLHA 132 441

CONDER
SIM-SISTEMA DE INFORMAÇÃO METROPOLITANA
CTM-CADASTRO TÉCNICO METROPOLITANO

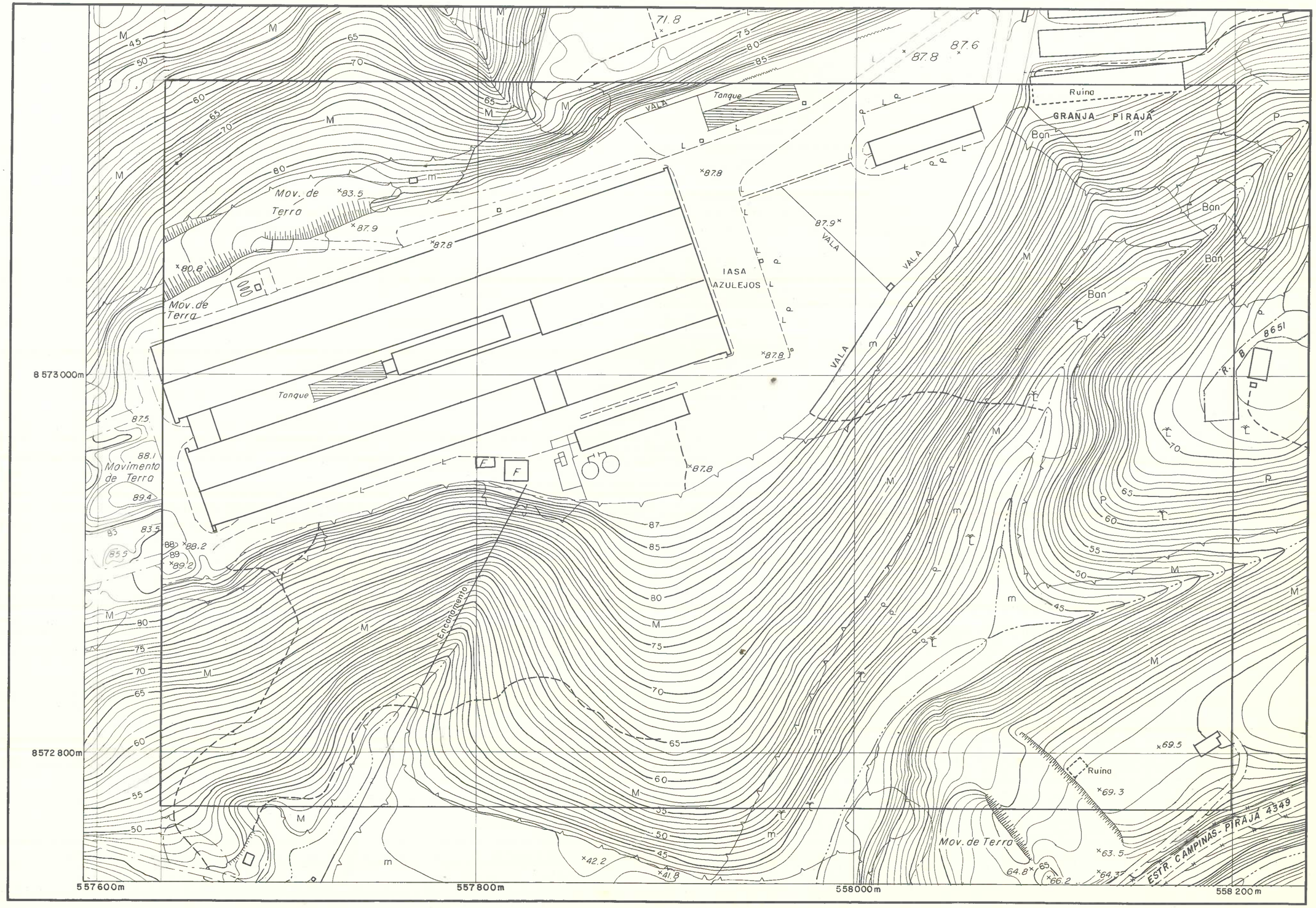

0m 20 40 60 80 100

ESCALA 1:2000

BASE CARTOGRÁFICA: Sistema Cartográfico SICAR / 1982
ORIGEM DA UTM: 500 km W 39°; 10.000 km S do Equador

ARTICULAÇÃO DA FOLHA		
132 336	132 415	132 416
132 362	132 441	132 442
132 364	132 443	132 444

SITUAÇÃO		
MUNICÍPIO/SUBDISTRITO	ZONA DE INFORMAÇÃO	
SALVADOR		
Pirajá	63	
FOLHA SICAR NÚMERO: 132 440		

0m 20 40 60 80 100

ESCALA 1:2000

BASE CARTOGRÁFICA: Sistema Cartográfico - SICAR / 1982
ORIGEM DA UTM: 500 km W 39°; 10.000 km S do Equador

FOLHA 132442

CONDER
SIM-SISTEMA DE INFORMAÇÃO METROPOLITANA
CTM-CADASTRO TÉCNICO METROPOLITANO

SECRETARIA DO PLANEJAMENTO, CIÊNCIA E TECNOLOGIA
COMPANHIA DE DESENVOLVIMENTO DA REGIÃO METROPOLITANA DE SALVADOR
GERÊNCIA DE INFORMAÇÃO-COORDENAÇÃO DO SISTEMA CARTOGRÁFICO
PREFEITURA MUNICIPAL DO SALVADOR
SECRETARIA DE FINANÇAS-COMISSÃO DE IMPLANTAÇÃO DA NUMERAÇÃO MÉTRICA LINEAR

FOLHA 132442

CONDER
SIM-SISTEMA DE INFORMAÇÃO METROPOLITANA
CTM-CADASTRO TÉCNICO METROPOLITANO

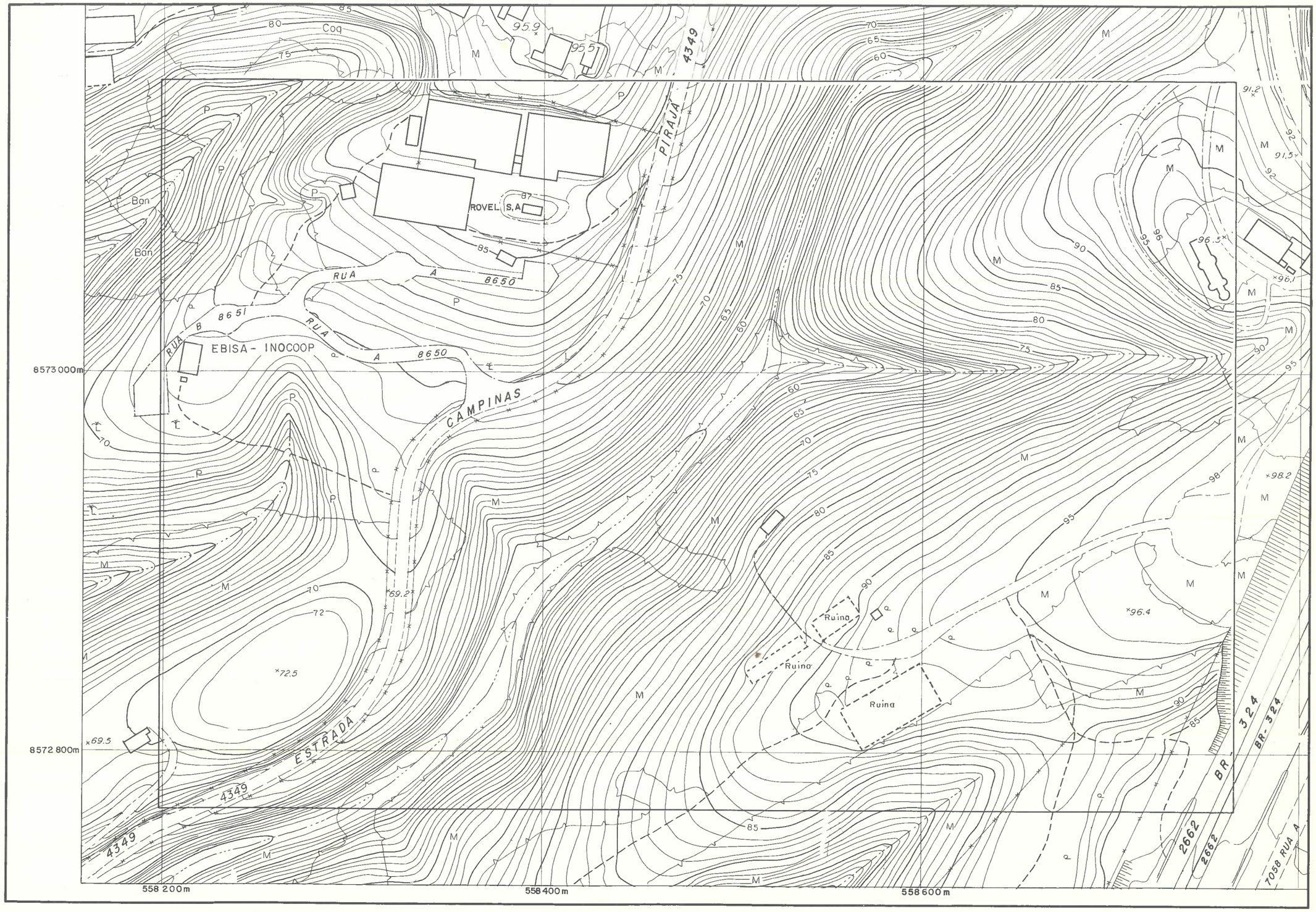

0m 20 40 60 80 100
ESCALA 1:2000

BASE CARTOGRÁFICA: Sistema Cartográfico SICAR / 1982
ORIGEM DA UTM: 500 km W 39°; 10.000 km S do Equador

ARTICULAÇÃO DA FOLHA		
132415	132416	132425
132441	132442	132451
132443	132444	132453

SITUAÇÃO		
MUNICÍPIO/SUBDISTRITO	ZONA DE INFORMAÇÃO	
SALVADOR Pirajá	58	63
FOLHA SICAR NÚMERO: 132440		

0m 20 40 60 80 100
ESCALA 1:2000

BASE CARTOGRÁFICA: Sistema Cartográfico - SICAR / 1982
ORIGEM DA UTM: 500 km W 39°; 10.000 km S do Equador

FOLHA 132 443

CONDER
SIM-SISTEMA DE INFORMAÇÃO METROPOLITANA
CTM-CADASTRO TÉCNICO METROPOLITANO

SECRETARIA DO PLANEJAMENTO, CIÊNCIA E TECNOLOGIA
COMPANHIA DE DESENVOLVIMENTO DA REGIÃO METROPOLITANA DE SALVADOR
GERÊNCIA DE INFORMAÇÃO-COORDENAÇÃO DO SISTEMA CARTOGRÁFICO
PREFEITURA MUNICIPAL DO SALVADOR
SECRETARIA DE FINANÇAS-COMISSÃO DE IMPLANTAÇÃO DA NUMERAÇÃO MÉTRICA LINEAR

FOLHA 132 443

CONDER
SIM-SISTEMA DE INFORMAÇÃO METROPOLITANA
CTM-CADASTRO TÉCNICO METROPOLITANO

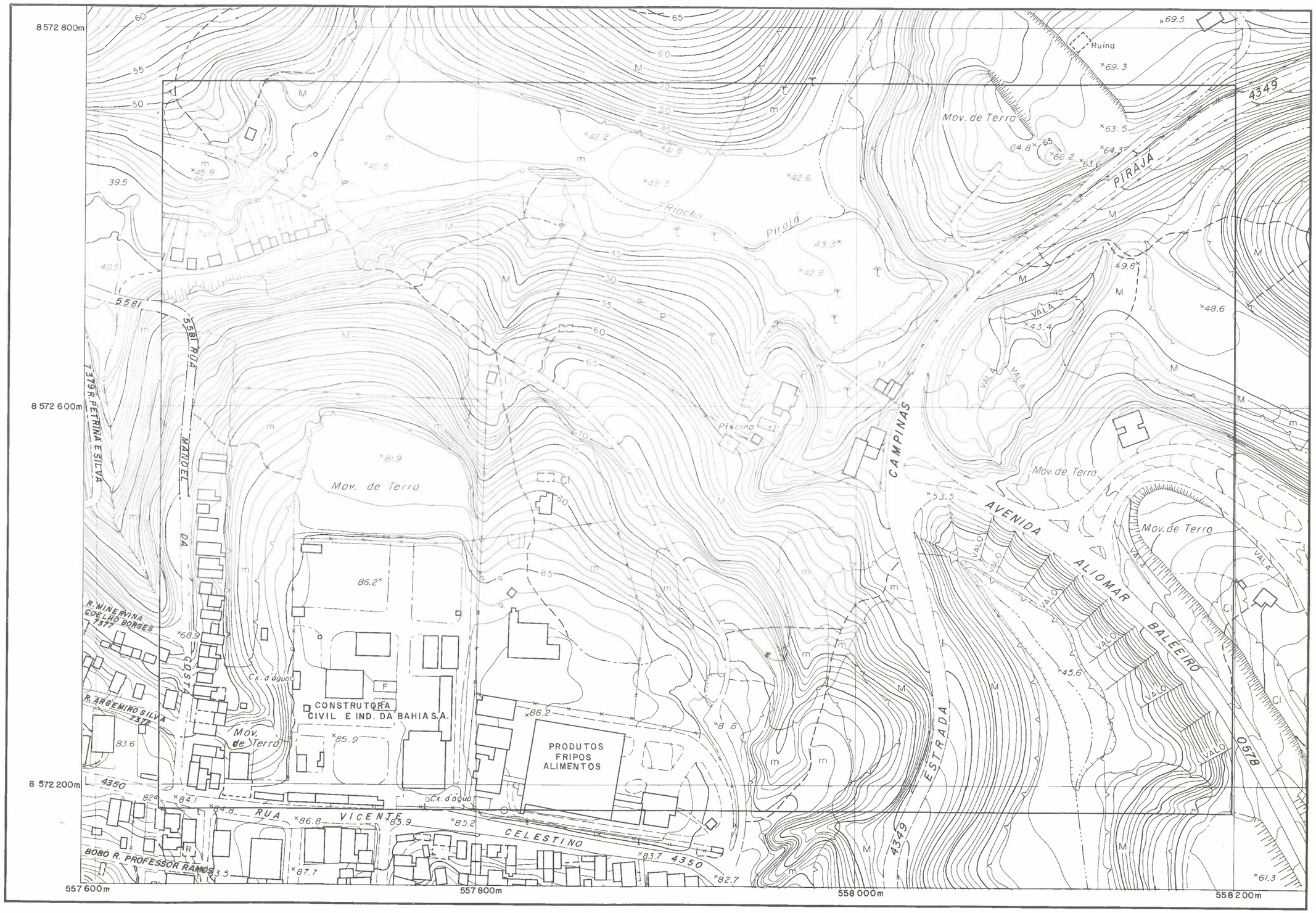

0m 20 40 60 80 100

ESCALA 1:2000

BASE CARTOGRÁFICA: Sistema Cartográfico SICAR / 1982
ORIGEM DA UTM: 500 km W 39°; 10.000 km S do Equador

ARTICULAÇÃO DA FOLHA		
132 362	132 441	132 442
132 364	132 443	132 444
132 366	132 445	132 446

SITUAÇÃO		
MUNICÍPIO/SUBDISTRITO	ZONA DE INFORMAÇÃO	
SALVADOR		
Pirajá	58	63
FOLHA SICAR NÚMERO: 132 440		

0m 20 40 60 80 100

ESCALA 1:2000

BASE CARTOGRÁFICA: Sistema Cartográfico - SICAR / 1982
ORIGEM DA UTM: 500 km W 39°; 10.000 km S do Equador

FOLHA 132 444

CONDER
SIM-SISTEMA DE INFORMAÇÃO METROPOLITANA
CTM-CADASTRO TÉCNICO METROPOLITANO

SECRETARIA DO PLANEJAMENTO, CIÊNCIA E TECNOLOGIA
COMPANHIA DE DESENVOLVIMENTO DA REGIÃO METROPOLITANA DE SALVADOR
GERÊNCIA DE INFORMAÇÃO-COORDENAÇÃO DO SISTEMA CARTOGRÁFICO
PREFEITURA MUNICIPAL DO SALVADOR
SECRETARIA DE FINANÇAS-COMISSÃO DE IMPLANTAÇÃO DA NUMERAÇÃO MÉTRICA LINEAR

FOLHA 132 444

CONDER
SIM-SISTEMA DE INFORMAÇÃO METROPOLITANA
CTM-CADASTRO TÉCNICO METROPOLITANO

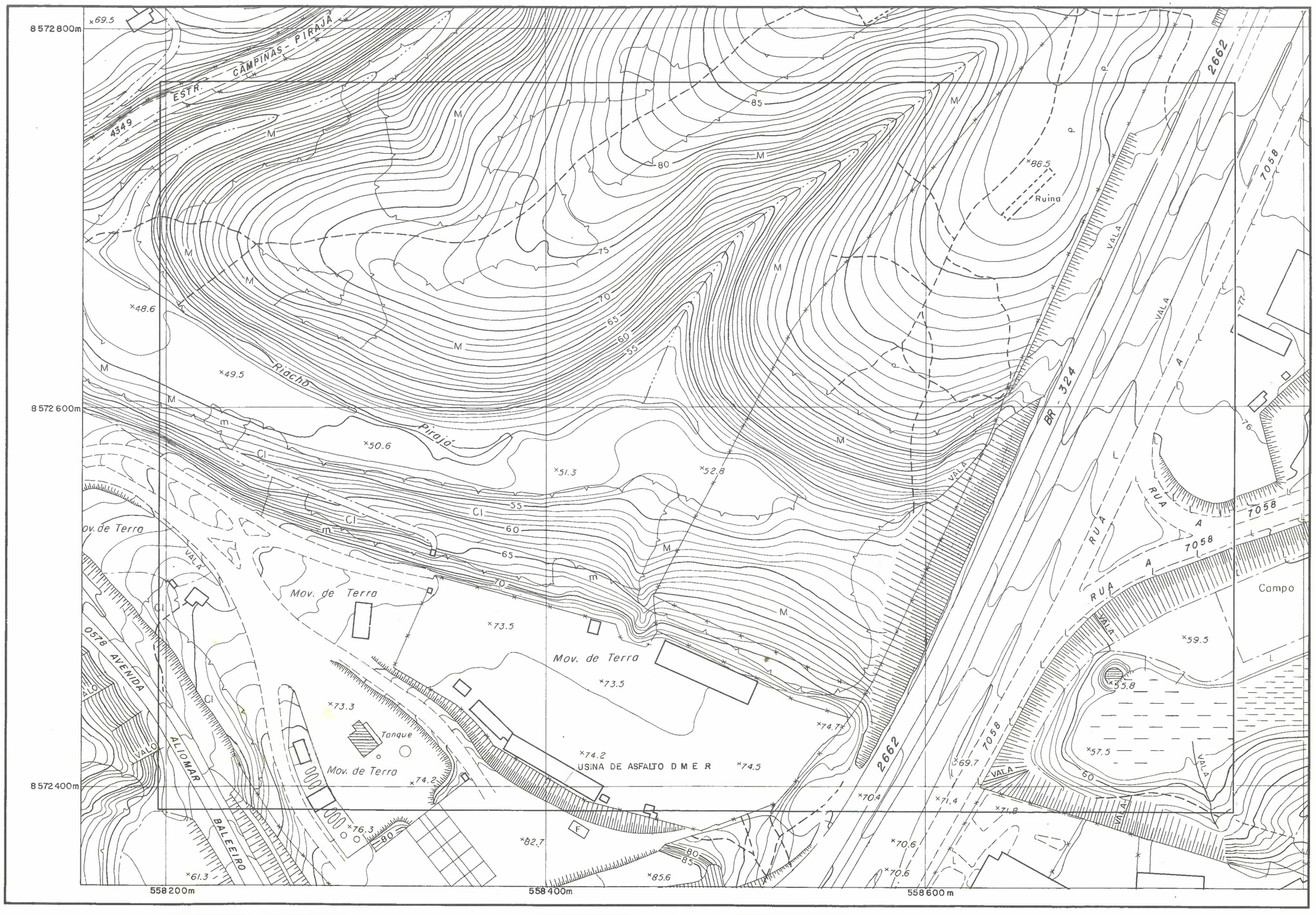

0m 20 40 60 80 100
ESCALA 1:2000

BASE CARTOGRÁFICA: Sistema Cartográfico SICAR / 1982
ORIGEM DA UTM: 500 km W 39°; 10.000 km S do Equador

ARTICULAÇÃO DA FOLHA		
132 441	132 442	132 451
132 443	132 444	132 453
132 445	132 446	132 455

SITUAÇÃO		
MUNICÍPIO/SUBDISTRITO	ZONA DE INFORMAÇÃO	
SALVADOR Pirajá	58	64
FOLHA SICAR NÚMERO: 132 440		

0m 20 40 60 80 100
ESCALA 1:2000

BASE CARTOGRÁFICA: Sistema Cartográfico - SICAR / 1982
ORIGEM DA UTM: 500 km W 39°; 10.000 km S do Equador

FOLHA 132 445

CONDER
SIM-SISTEMA DE INFORMAÇÃO METROPOLITANA
CTM-CADASTRO TÉCNICO METROPOLITANO

SECRETARIA DO PLANEJAMENTO, CIÊNCIA E TECNOLOGIA
COMPANHIA DE DESENVOLVIMENTO DA REGIÃO METROPOLITANA DE SALVADOR
GERÊNCIA DE INFORMAÇÃO-COORDENAÇÃO DO SISTEMA CARTOGRÁFICO
PREFEITURA MUNICIPAL DO SALVADOR
SECRETARIA DE FINANÇAS-COMISSÃO DE IMPLANTAÇÃO DA NUMERAÇÃO MÉTRICA LINEAR

FOLHA 132445

CONDER
SIM-SISTEMA DE INFORMAÇÃO METROPOLITANA
CTM-CADASTRO TÉCNICO METROPOLITANO

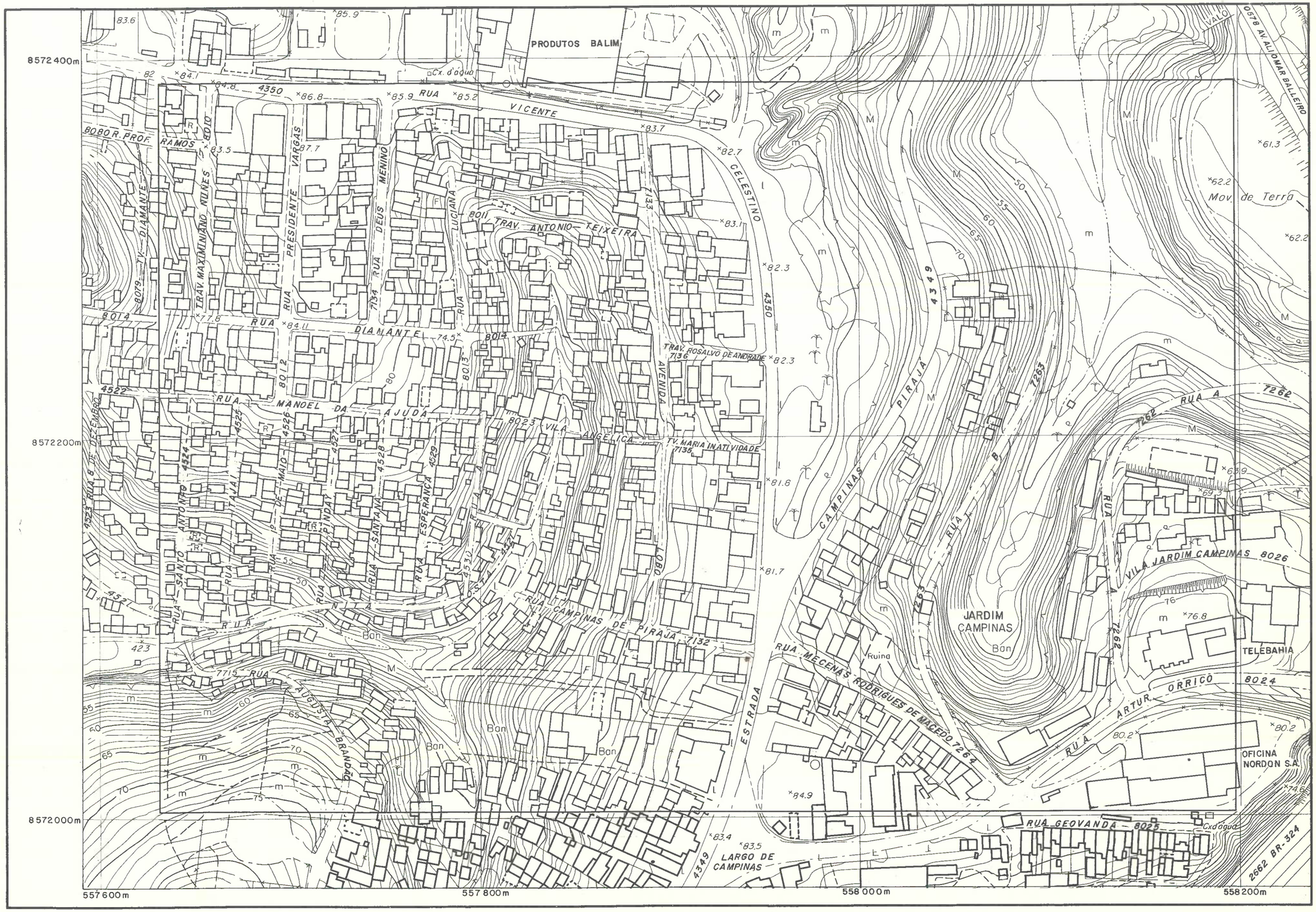

0m 20 40 60 80 100
ESCALA 1:2000

BASE CARTOGRÁFICA: Sistema Cartográfico SICAR / 1982
ORIGEM DA UTM: 500 km W 39°; 10.000 km S do Equador

ARTICULAÇÃO DA FOLHA		
132 364	132 443	132 444
132 366	132 445	132 446
141 132	141 211	141 212

SITUAÇÃO		
MUNICÍPIO/SUBDISTRITO	ZONA DE INFORMAÇÃO	
SALVADOR		
Piraja	58	
FOLHA SICAR NÚMERO: 132 440		

0m 20 40 60 80 100
ESCALA 1:2000

BASE CARTOGRÁFICA: Sistema Cartográfico - SICAR / 1982
ORIGEM DA UTM: 500 km W 39°; 10.000 km S do Equador

FOLHA 132 446

CONDER
SIM-SISTEMA DE INFORMAÇÃO METROPOLITANA
CTM-CADASTRO TÉCNICO METROPOLITANO

SECRETARIA DO PLANEJAMENTO, CIÊNCIA E TECNOLOGIA
COMPANHIA DE DESENVOLVIMENTO DA REGIÃO METROPOLITANA DE SALVADOR
GERÊNCIA DE INFORMAÇÃO-COORDENAÇÃO DO SISTEMA CARTOGRÁFICO
PREFEITURA MUNICIPAL DO SALVADOR
SECRETARIA DE FINANÇAS-COMISSÃO DE IMPLANTAÇÃO DA NUMERAÇÃO MÉTRICA LINEAR

FOLHA 132 446

CONDER
SIM-SISTEMA DE INFORMAÇÃO METROPOLITANA
CTM-CADASTRO TÉCNICO METROPOLITANO

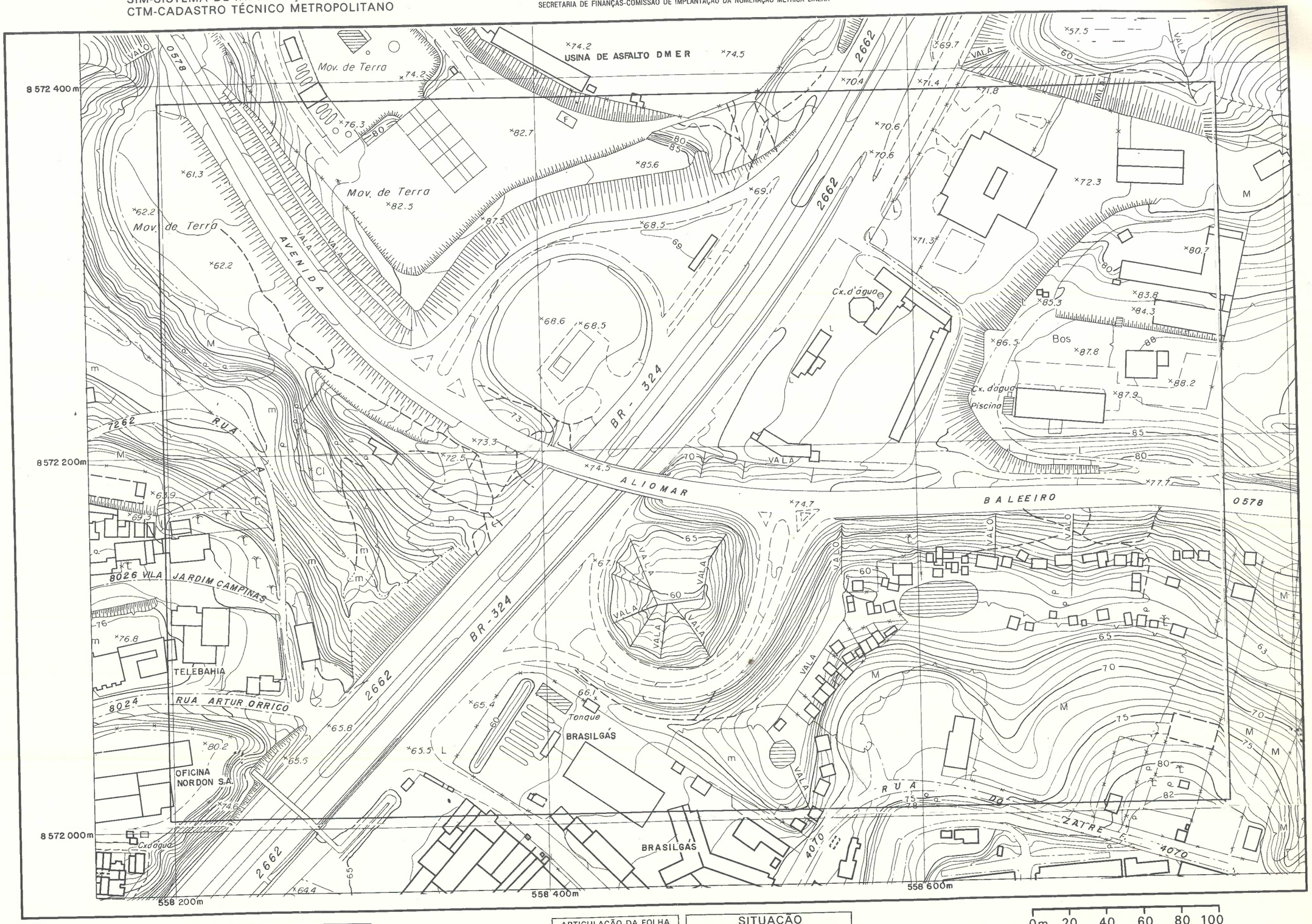

0m 20 40 60 80 100
ESCALA 1:2000

BASE CARTOGRÁFICA: Sistema Cartográfico SICAR / 1982
ORIGEM DA UTM: 500 km W 39° ; 10.000 km S do Equador

ARTICULAÇÃO DA FOLHA		
132 443	132 444	132 453
132 445	132 446	132 456
141211	141212	141221

SITUAÇÃO		
MUNICÍPIO/SUBDISTRITO	ZONA DE INFORMAÇÃO	
SALVADOR		
Pirajá	58	64
FOLHA SICAR NÚMERO: 132 440		

0m 20 40 60 80 100
ESCALA 1:2000

BASE CARTOGRÁFICA: Sistema Cartográfico - SICAR / 1982
ORIGEM DA UTM: 500 km W 39° ; 10.000 km S do Equador

FOLHA 132451

CONDER
SIM-SISTEMA DE INFORMAÇÃO METROPOLITANA
CTM-CADASTRO TÉCNICO METROPOLITANO

SECRETARIA DO PLANEJAMENTO, CIÊNCIA E TECNOLOGIA
COMPANHIA DE DESENVOLVIMENTO DA REGIÃO METROPOLITANA DE SALVADOR
GERÊNCIA DE INFORMAÇÃO-COORDENAÇÃO DO SISTEMA CARTOGRÁFICO
PREFEITURA MUNICIPAL DO SALVADOR
SECRETARIA DE FINANÇAS-COMISSÃO DE IMPLANTAÇÃO DA NUMERAÇÃO MÉTRICA LINEAR

FOLHA 132451

CONDER
SIM-SISTEMA DE INFORMAÇÃO METROPOLITANA
CTM-CADASTRO TÉCNICO METROPOLITANO

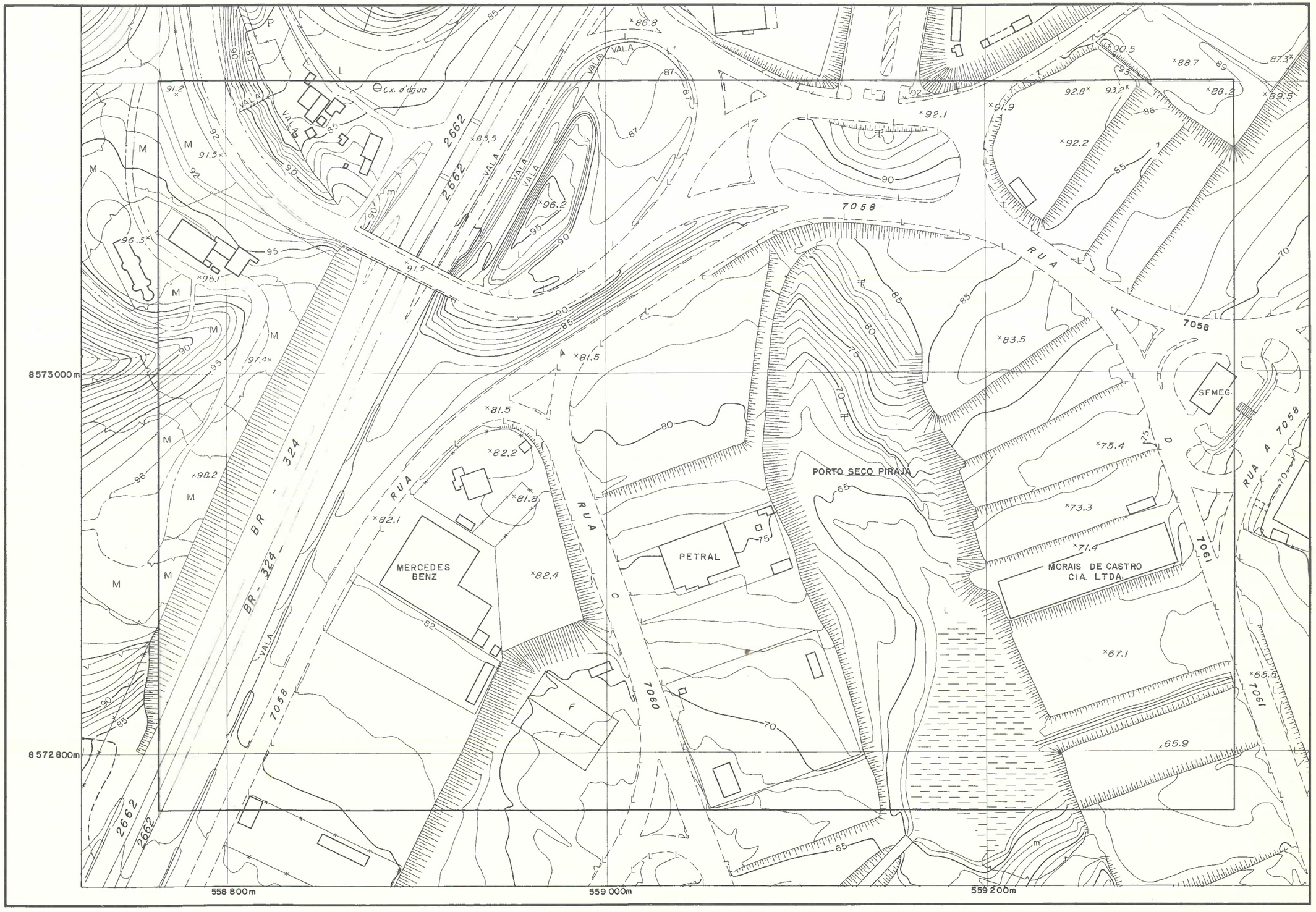

0m 20 40 60 80 100

ESCALA 1:2000

BASE CARTOGRÁFICA: Sistema Cartográfico SICAR / 1982
ORIGEM DA UTM: 500 km W 39°; 10.000 km S do Equador

ARTICULAÇÃO DA FOLHA		
132416	132425	132426
132442	132451	132452
132444	132453	132454

SITUAÇÃO		
MUNICÍPIO/SUBDISTRITO	ZONA DE INFORMAÇÃO	
SALVADOR		
Pirajá	58	63
FOLHA SICAR NÚMERO: 132450	64	

0m 20 40 60 80 100

ESCALA 1:2000

BASE CARTOGRÁFICA: Sistema Cartográfico - SICAR / 1982
ORIGEM DA UTM: 500 km W 39°; 10.000 km S do Equador

FOLHA 132452

CONDER
SIM-SISTEMA DE INFORMAÇÃO METROPOLITANA
CTM-CADASTRO TÉCNICO METROPOLITANO

SECRETARIA DO PLANEJAMENTO, CIÊNCIA E TECNOLOGIA
COMPANHIA DE DESENVOLVIMENTO DA REGIÃO METROPOLITANA DE SALVADOR
GERÊNCIA DE INFORMAÇÃO-COORDENAÇÃO DO SISTEMA CARTOGRÁFICO
PREFEITURA MUNICIPAL DO SALVADOR
SECRETARIA DE FINANÇAS-COMISSÃO DE IMPLANTAÇÃO DA NUMERAÇÃO MÉTRICA LINEAR

FOLHA 132452

CONDER
SIM-SISTEMA DE INFORMAÇÃO METROPOLITANA
CTM-CADASTRO TÉCNICO METROPOLITANO

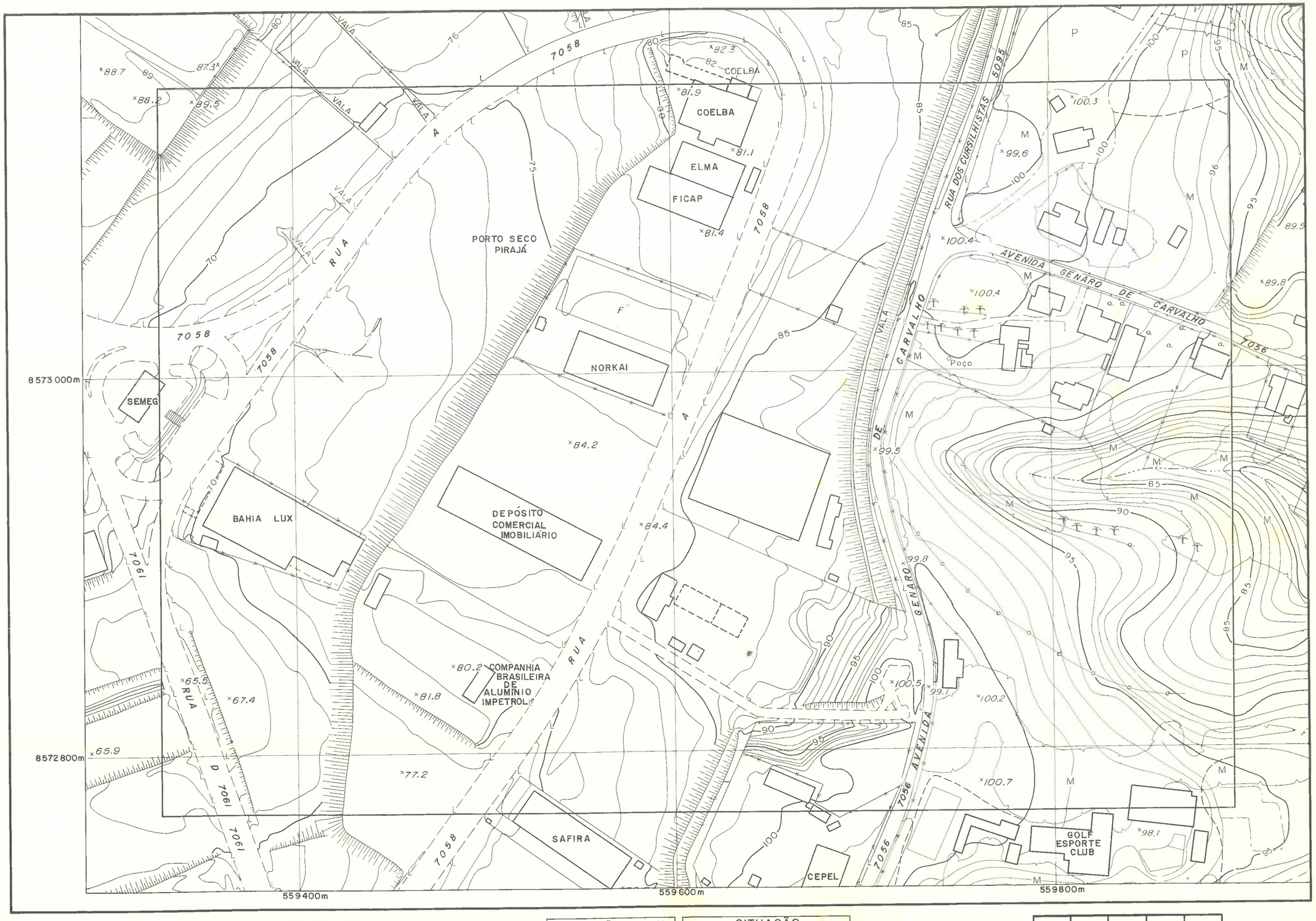

0m 20 40 60 80 100

ESCALA 1:2000

BASE CARTOGRÁFICA: Sistema Cartográfico SICAR / 1982
ORIGEM DA UTM: 500 km W 39°; 10.000 km S do Equador

ARTICULAÇÃO DA FOLHA		
132425	132426	132435
132451	132452	132461
132453	132454	132463

SITUAÇÃO		
MUNICÍPIO/SUBDISTRITO	ZONA DE INFORMAÇÃO	
SALVADOR		
Pirajá	64	
FOLHA SICAR NÚMERO: 132 450		

0m 20 40 60 80 100

ESCALA 1:2000

BASE CARTOGRÁFICA: Sistema Cartográfico - SICAR / 1982
ORIGEM DA UTM: 500 km W 39°; 10.000 km S do Equador

FOLHA 132453

CONDER
SIM-SISTEMA DE INFORMAÇÃO METROPOLITANA
CTM-CADASTRO TÉCNICO METROPOLITANO

SECRETARIA DO PLANEJAMENTO, CIÊNCIA E TECNOLOGIA
COMPANHIA DE DESENVOLVIMENTO DA REGIÃO METROPOLITANA DE SALVADOR
GERÊNCIA DE INFORMAÇÃO-COORDENAÇÃO DO SISTEMA CARTOGRÁFICO
PREFEITURA MUNICIPAL DO SALVADOR
SECRETARIA DE FINANÇAS-COMISSÃO DE IMPLANTAÇÃO DA NUMERAÇÃO MÉTRICA LINEAR

FOLHA 132453

CONDER
SIM-SISTEMA DE INFORMAÇÃO METROPOLITANA
CTM-CADASTRO TÉCNICO METROPOLITANO

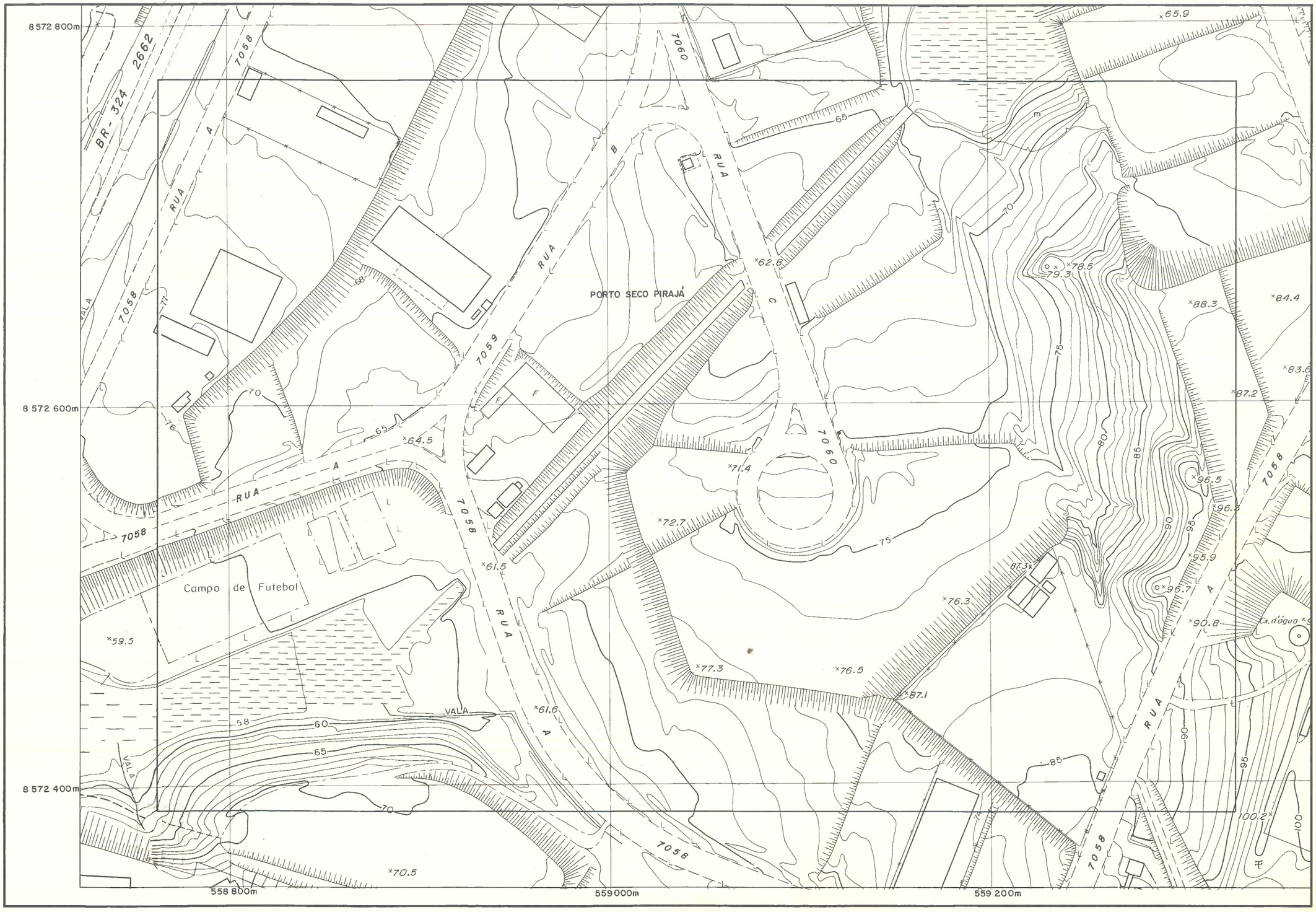

0m 20 40 60 80 100
ESCALA 1:2000

BASE CARTOGRÁFICA: Sistema Cartográfico SICAR / 1982
ORIGEM DA UTM: 500 km W 39°; 10.000 km S do Equador

ARTICULAÇÃO DA FOLHA		
132442	132451	132452
132444	132453	132454
132446	132455	132456

SITUAÇÃO		
MUNICÍPIO/SUBDISTRITO	ZONA DE INFORMAÇÃO	
SALVADOR		
Pirajá	64	
FOLHA SICAR NÚMERO: 132450		

0m 20 40 60 80 100
ESCALA 1:2000

BASE CARTOGRÁFICA: Sistema Cartográfico - SICAR / 1982
ORIGEM DA UTM: 500 km W 39°; 10.000 km S do Equador

FOLHA 132454

CONDER
SIM-SISTEMA DE INFORMAÇÃO METROPOLITANA
CTM-CADASTRO TÉCNICO METROPOLITANO

SECRETARIA DO PLANEJAMENTO, CIÊNCIA E TECNOLOGIA
COMPANHIA DE DESENVOLVIMENTO DA REGIÃO METROPOLITANA DE SALVADOR
GERÊNCIA DE INFORMAÇÃO-COORDENAÇÃO DO SISTEMA CARTOGRÁFICO
PREFEITURA MUNICIPAL DO SALVADOR
SECRETARIA DE FINANÇAS-COMISSÃO DE IMPLANTAÇÃO DA NUMERAÇÃO MÉTRICA LINEAR

FOLHA 132 454

CONDER
SIM-SISTEMA DE INFORMAÇÃO METROPOLITANA
CTM-CADASTRO TÉCNICO METROPOLITANO

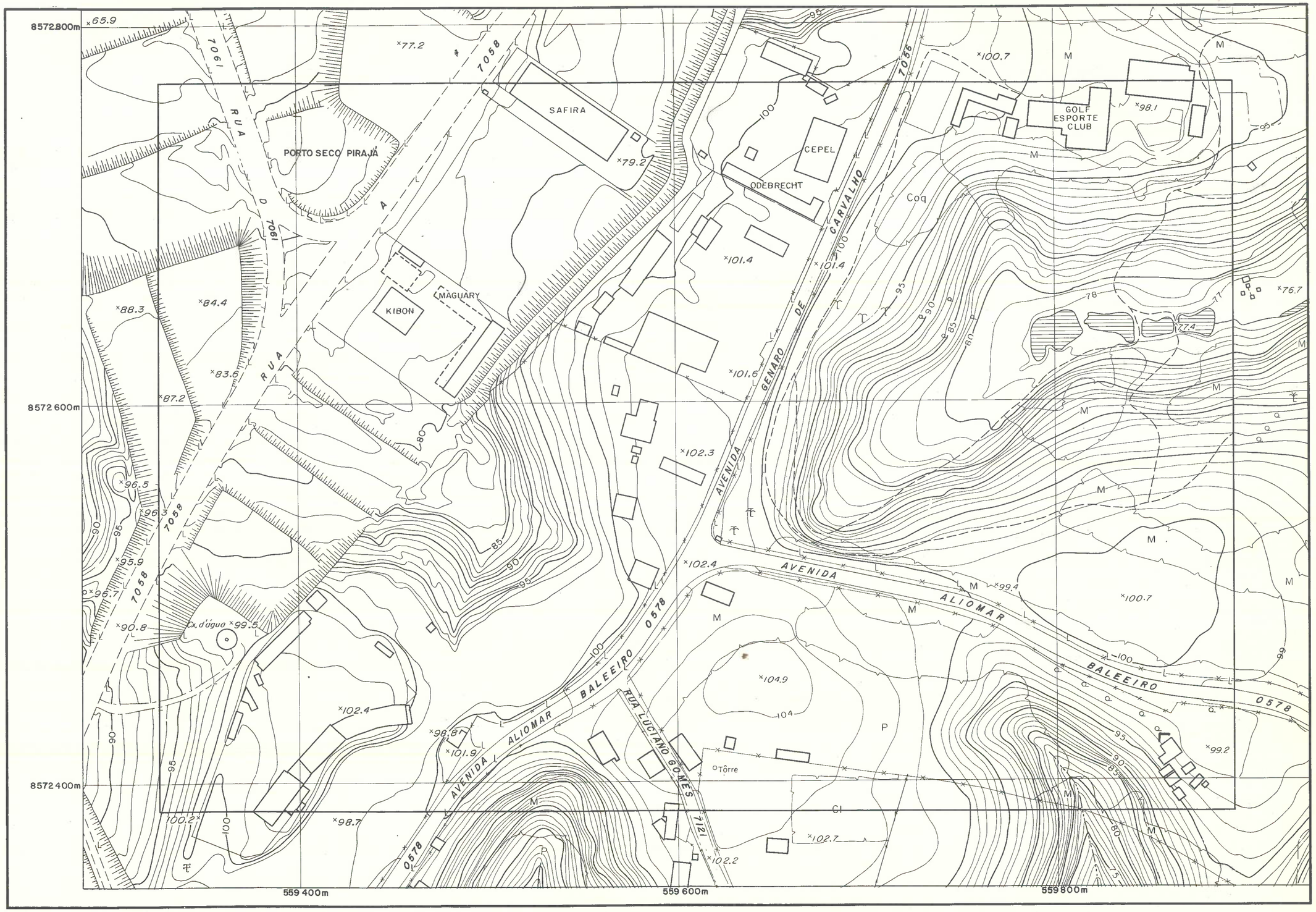

0m 20 40 60 80 100

ESCALA 1:2000

BASE CARTOGRÁFICA: Sistema Cartográfico SICAR / 1982
ORIGEM DA UTM: 500 km W 39°; 10.000 km S do Equador

ARTICULAÇÃO DA FOLHA		
132451	132452	132461
132453	132454	132463
132455	132456	132465

SITUAÇÃO		
MUNICÍPIO/SUBDISTRITO	ZONA DE INFORMAÇÃO	
SALVADOR		
Pirajá	59	60
FOLHA SICAR NÚMERO: 132450	64	

0m 20 40 60 80 100

ESCALA 1:2000

BASE CARTOGRÁFICA: Sistema Cartográfico - SICAR / 1982
ORIGEM DA UTM: 500 km W 39°; 10.000 km S do Equador

FOLHA 132455

CONDER
SIM-SISTEMA DE INFORMAÇÃO METROPOLITANA
CTM-CADASTRO TÉCNICO METROPOLITANO

SECRETARIA DO PLANEJAMENTO, CIÊNCIA E TECNOLOGIA
COMPANHIA DE DESENVOLVIMENTO DA REGIÃO METROPOLITANA DE SALVADOR
GERÊNCIA DE INFORMAÇÃO-COORDENAÇÃO DO SISTEMA CARTOGRÁFICO
PREFEITURA MUNICIPAL DO SALVADOR
SECRETARIA DE FINANÇAS-COMISSÃO DE IMPLANTAÇÃO DA NUMERAÇÃO MÉTRICA LINEAR

FOLHA 132455

CONDER
SIM-SISTEMA DE INFORMAÇÃO METROPOLITANA
CTM-CADASTRO TÉCNICO METROPOLITANO

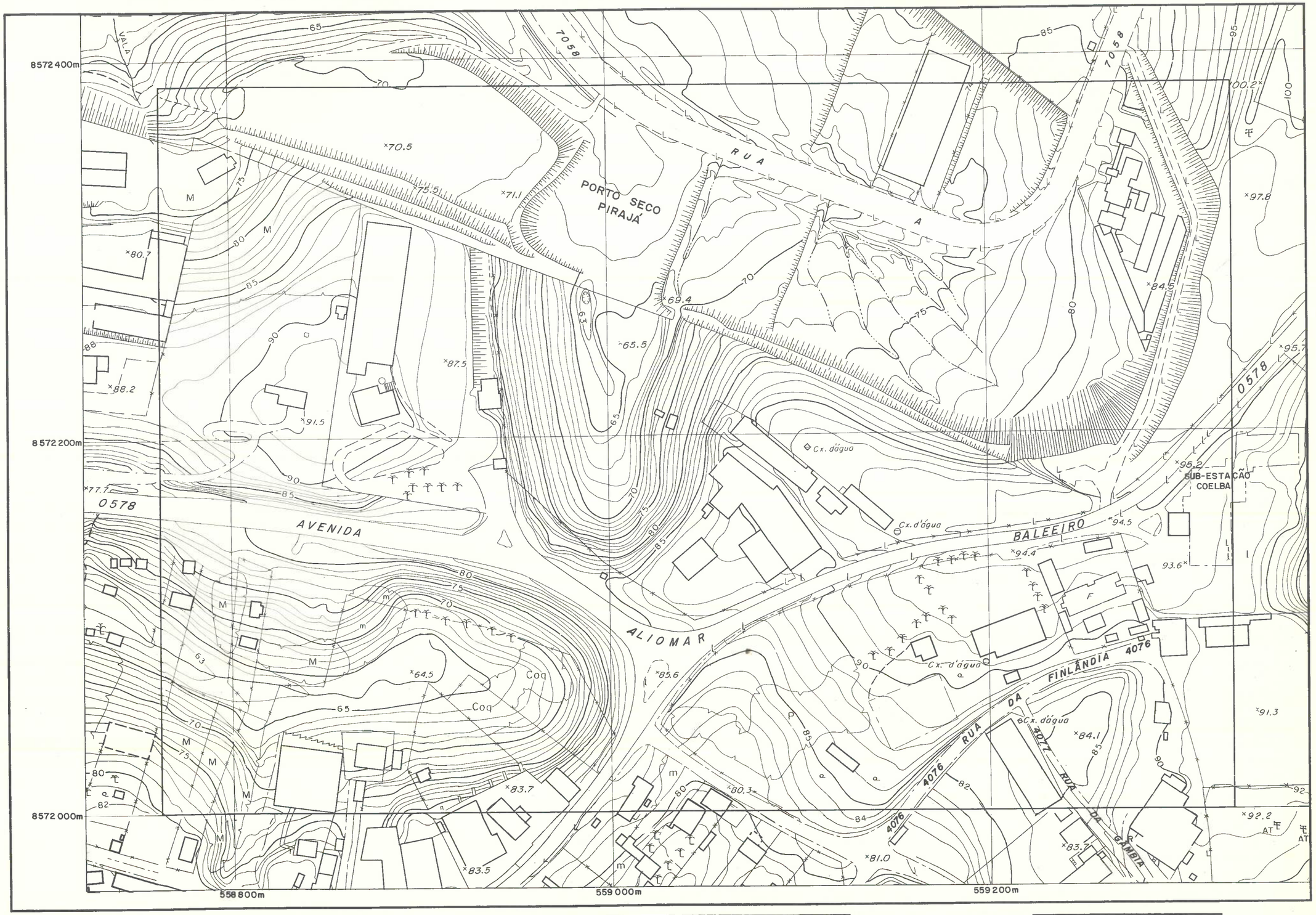

0m 20 40 60 80 100
ESCALA 1:2000

BASE CARTOGRÁFICA: Sistema Cartográfico SICAR / 1982
ORIGEM DA UTM: 500 km W 39° ; 10.000 km S do Equador

ARTICULAÇÃO DA FOLHA		
132444	132453	132454
132446	132455	132456
141212	141221	141222

SITUAÇÃO		
MUNICÍPIO/SUBDISTRITO	ZONA DE INFORMAÇÃO	
SALVADOR Pirajá	59	64
FOLHA SICAR NÚMERO: 132450		

0m 20 40 60 80 100
ESCALA 1:2000

BASE CARTOGRÁFICA: Sistema Cartográfico - SICAR / 1982
ORIGEM DA UTM: 500 km W 39° ; 10.000 km S do Equador

FOLHA 132 456

CONDER
SIM-SISTEMA DE INFORMAÇÃO METROPOLITANA
CTM-CADASTRO TÉCNICO METROPOLITANO

SECRETARIA DO PLANEJAMENTO, CIÊNCIA E TECNOLOGIA
COMPANHIA DE DESENVOLVIMENTO DA REGIÃO METROPOLITANA DE SALVADOR
GERÊNCIA DE INFORMAÇÃO-COORDENAÇÃO DO SISTEMA CARTOGRÁFICO
PREFEITURA MUNICIPAL DO SALVADOR
SECRETARIA DE FINANÇAS-COMISSÃO DE IMPLANTAÇÃO DA NUMERAÇÃO MÉTRICA LINEAR

FOLHA 132 456

CONDER
SIM-SISTEMA DE INFORMAÇÃO METROPOLITANA
CTM-CADASTRO TÉCNICO METROPOLITANO

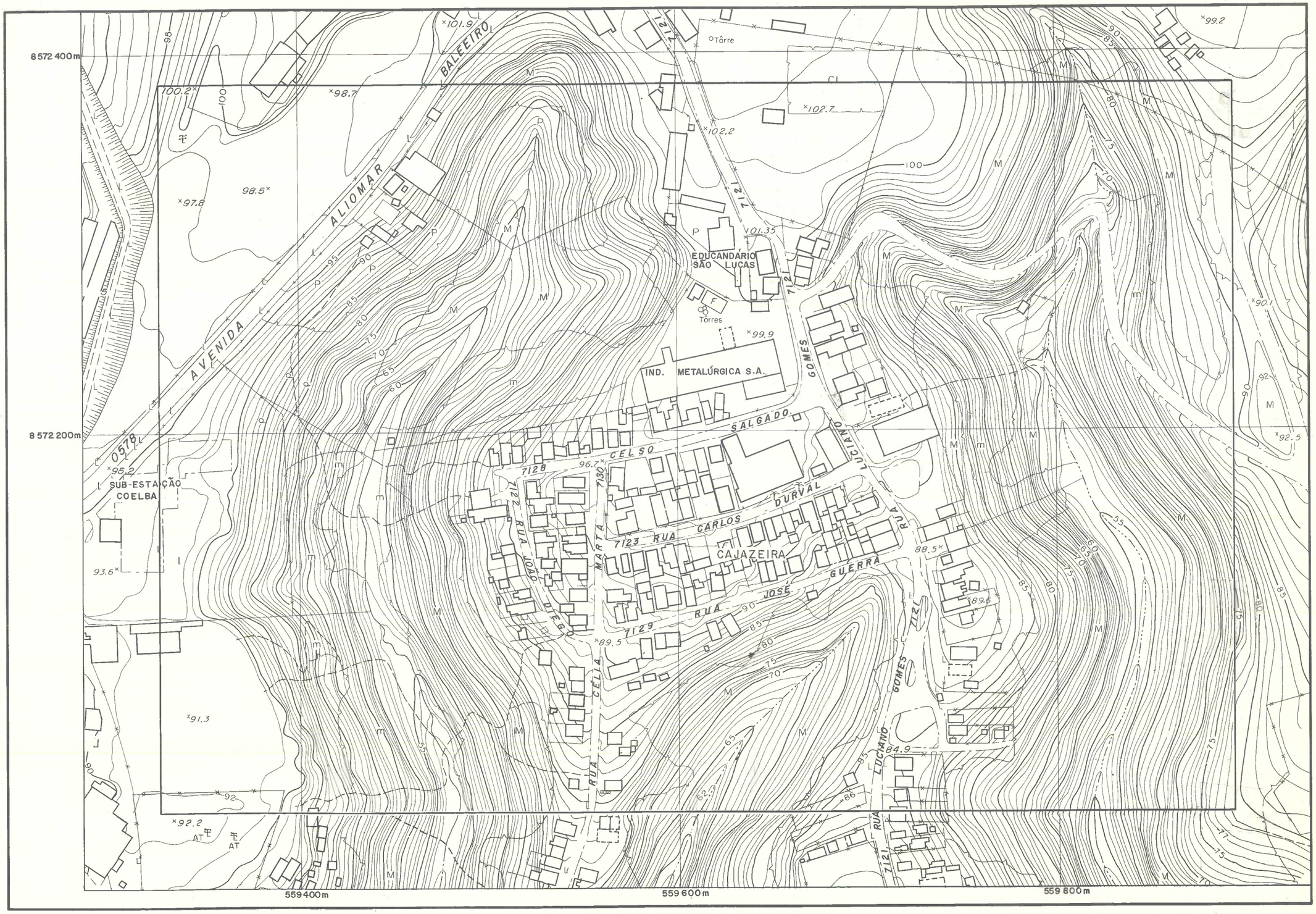

0m 20 40 60 80 100

ESCALA 1:2000

BASE CARTOGRÁFICA: Sistema Cartográfico SICAR / 1982
ORIGEM DA UTM: 500 km W 39°; 10.000 km S do Equador

ARTICULAÇÃO DA FOLHA		
132 453	132 454	132 463
132 455	132 456	132 465
141 221	141 222	141 231

SITUAÇÃO		
MUNICÍPIO/SUBDISTRITO	ZONA DE INFORMAÇÃO	
SALVADOR		
Pirajá	59	64
FOLHA SICAR NÚMERO: 132 450		

0m 20 40 60 80 100

ESCALA 1:2000

BASE CARTOGRÁFICA: Sistema Cartográfico - SICAR / 1982
ORIGEM DA UTM: 500 km W 39°; 10.000 km S do Equador

FOLHA 132 461

CONDER
SIM-SISTEMA DE INFORMAÇÃO METROPOLITANA
CTM-CADASTRO TÉCNICO METROPOLITANO

SECRETARIA DO PLANEJAMENTO, CIÊNCIA E TECNOLOGIA
COMPANHIA DE DESENVOLVIMENTO DA REGIÃO METROPOLITANA DE SALVADOR
GERÊNCIA DE INFORMAÇÃO-COORDENAÇÃO DO SISTEMA CARTOGRÁFICO
PREFEITURA MUNICIPAL DO SALVADOR
SECRETARIA DE FINANÇAS-COMISSÃO DE IMPLANTAÇÃO DA NUMERAÇÃO MÉTRICA LINEAR

FOLHA 132 461

CONDER
SIM-SISTEMA DE INFORMAÇÃO METROPOLITANA
CTM-CADASTRO TÉCNICO METROPOLITANO

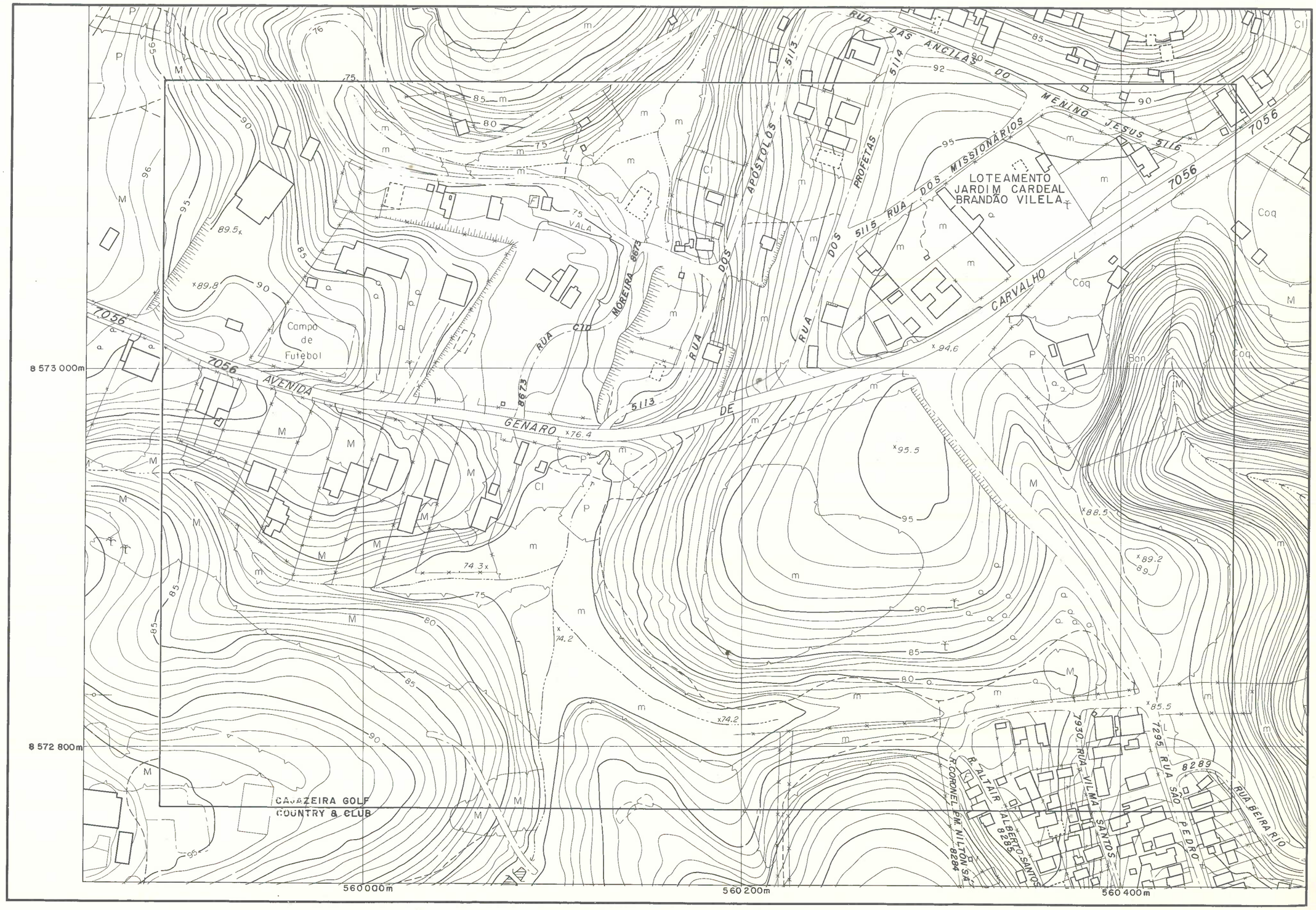

0m 20 40 60 80 100

ESCALA 1:2000

BASE CARTOGRÁFICA: Sistema Cartográfico SICAR / 1982
ORIGEM DA UTM: 500 km W 39°; 10.000 km S do Equador

ARTICULAÇÃO DA FOLHA		
132426	132435	132436
132452	132461	132462
132454	132463	132464

SITUAÇÃO		
MUNICÍPIO/SUBDISTRITO	ZONA DE INFORMAÇÃO	
SALVADOR		
Pirajá	60	64
FOLHA SICAR NÚMERO: 132 460	65	

0m 20 40 60 80 100

ESCALA 1:2000

BASE CARTOGRÁFICA: Sistema Cartográfico - SICAR / 1982
ORIGEM DA UTM: 500 km W 39°; 10.000 km S do Equador

FOLHA 132 462

CONDER
SIM-SISTEMA DE INFORMAÇÃO METROPOLITANA
CTM-CADASTRO TÉCNICO METROPOLITANO

SECRETARIA DO PLANEJAMENTO, CIÊNCIA E TECNOLOGIA
COMPANHIA DE DESENVOLVIMENTO DA REGIÃO METROPOLITANA DE SALVADOR
GERÊNCIA DE INFORMAÇÃO-COORDENAÇÃO DO SISTEMA CARTOGRÁFICO
PREFEITURA MUNICIPAL DO SALVADOR
SECRETARIA DE FINANÇAS-COMISSÃO DE IMPLANTAÇÃO DA NUMERAÇÃO MÉTRICA LINEAR

FOLHA 132 462

CONDER
SIM-SISTEMA DE INFORMAÇÃO METROPOLITANA
CTM-CADASTRO TÉCNICO METROPOLITANO

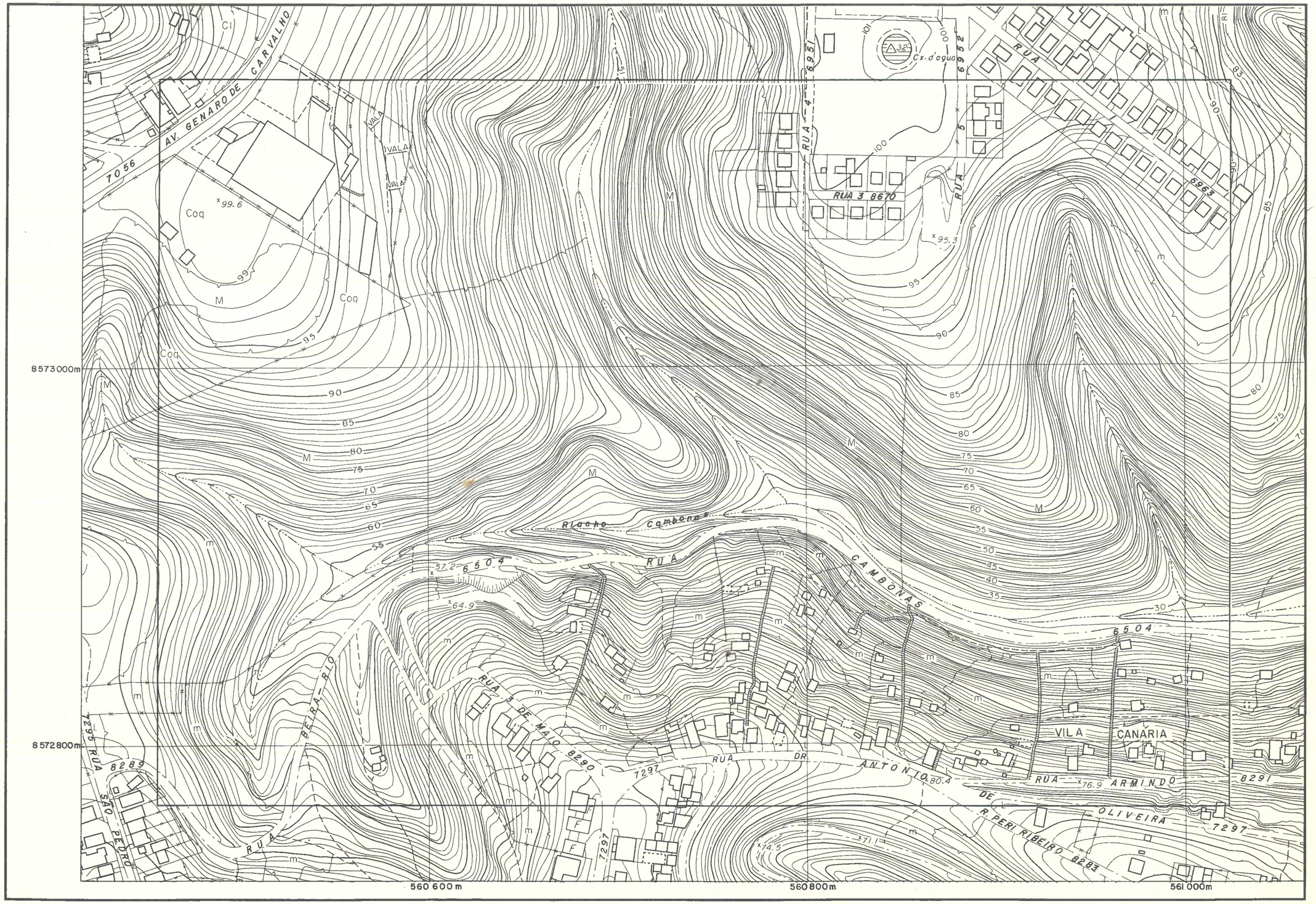

0m 20 40 60 80 100

ESCALA 1:2000

BASE CARTOGRÁFICA: Sistema Cartográfico SICAR / 1982
ORIGEM DA UTM: 500 km W 39°; 10.000 km S do Equador

ARTICULAÇÃO DA FOLHA		
132 435	132 436	132 315
132 461	132 462	133 341
132 463	132 464	133 343

SITUAÇÃO		
MUNICÍPIO/SUBDISTRITO	ZONA DE INFORMAÇÃO	
SALVADOR		
Pirajá	60	65
FOLHA SICAR NÚMERO: 132 460		

0m 20 40 60 80 100

ESCALA 1:2000

BASE CARTOGRÁFICA: Sistema Cartográfico - SICAR / 1982
ORIGEM DA UTM: 500 km W 39°; 10.000 km S do Equador

FOLHA 132463

CONDER
SIM-SISTEMA DE INFORMAÇÃO METROPOLITANA
CTM-CADASTRO TÉCNICO METROPOLITANO

SECRETARIA DO PLANEJAMENTO, CIÊNCIA E TECNOLOGIA
COMPANHIA DE DESENVOLVIMENTO DA REGIÃO METROPOLITANA DE SALVADOR
GERÊNCIA DE INFORMAÇÃO-COORDENAÇÃO DO SISTEMA CARTOGRÁFICO
PREFEITURA MUNICIPAL DO SALVADOR
SECRETARIA DE FINANÇAS-COMISSÃO DE IMPLANTAÇÃO DA NUMERAÇÃO MÉTRICA LINEAR

FOLHA 132463

CONDER
SIM-SISTEMA DE INFORMAÇÃO METROPOLITANA
CTM-CADASTRO TÉCNICO METROPOLITANO

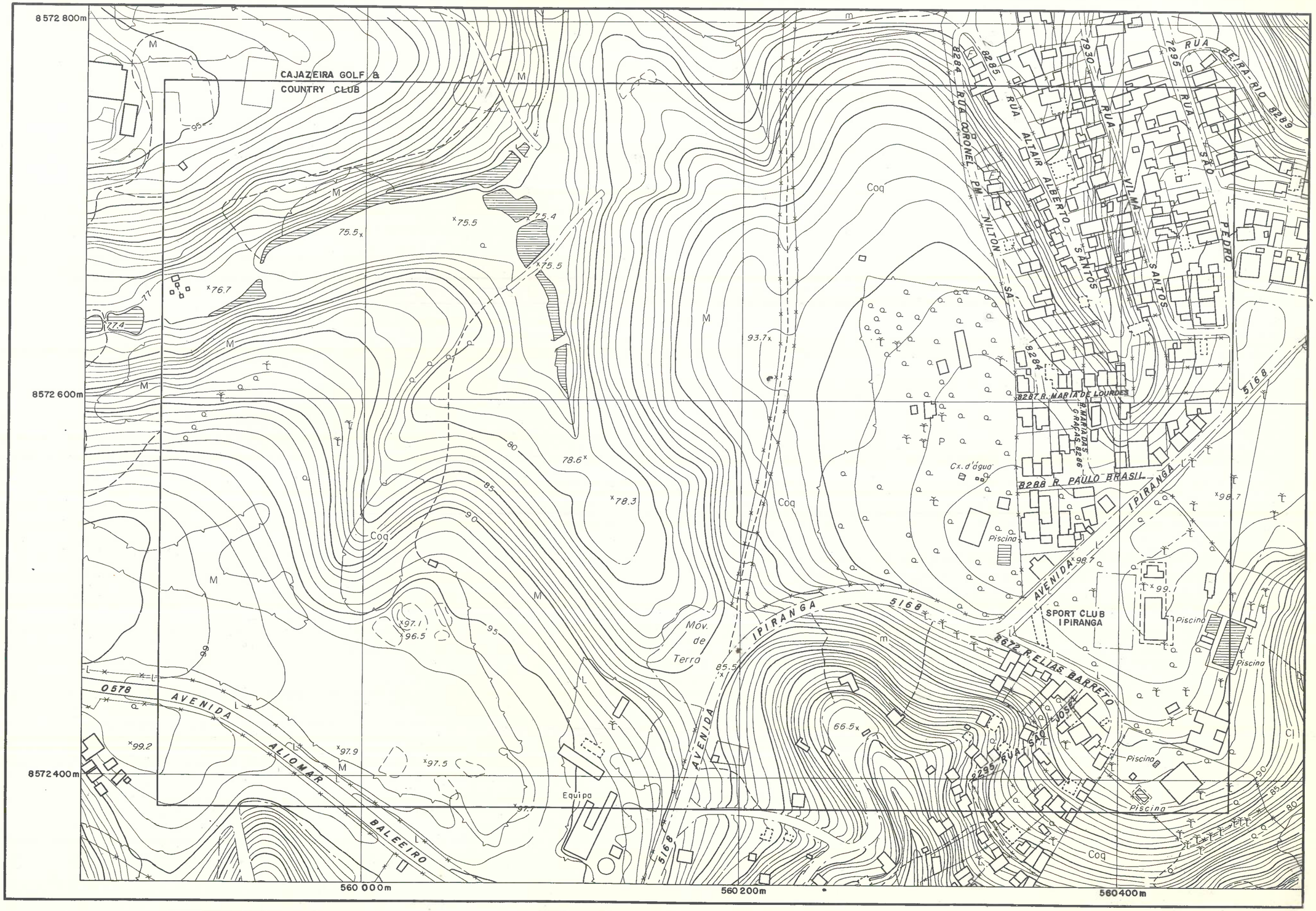

0m 20 40 60 80 100

ESCALA 1:2000

BASE CARTOGRÁFICA: Sistema Cartográfico SICAR / 1982
ORIGEM DA UTM: 500 km W 39°; 10.000 km S do Equador

ARTICULAÇÃO DA FOLHA		
132 452	132 461	132462
132 454	132 463	132 464
132 456	132 465	132 466

SITUAÇÃO		
MUNICÍPIO/SUBDISTRITO	ZONA DE INFORMAÇÃO	
SALVADOR		
Pirajá	60	64
FOLHA SICAR NÚMERO: 132 460		

0m 20 40 60 80 100

ESCALA 1:2000

BASE CARTOGRÁFICA: Sistema Cartográfico - SICAR / 1982
ORIGEM DA UTM: 500 km W 39°; 10.000 km S do Equador

FOLHA 132 464

CONDER
SIM-SISTEMA DE INFORMAÇÃO METROPOLITANA
CTM-CADASTRO TÉCNICO METROPOLITANO

SECRETARIA DO PLANEJAMENTO, CIÊNCIA E TECNOLOGIA
COMPANHIA DE DESENVOLVIMENTO DA REGIÃO METROPOLITANA DE SALVADOR
GERÊNCIA DE INFORMAÇÃO-COORDENAÇÃO DO SISTEMA CARTOGRÁFICO
PREFEITURA MUNICIPAL DO SALVADOR
SECRETARIA DE FINANÇAS-COMISSÃO DE IMPLANTAÇÃO DA NUMERAÇÃO MÉTRICA LINEAR

FOLHA 132 464

CONDER
SIM-SISTEMA DE INFORMAÇÃO METROPOLITANA
CTM-CADASTRO TÉCNICO METROPOLITANO

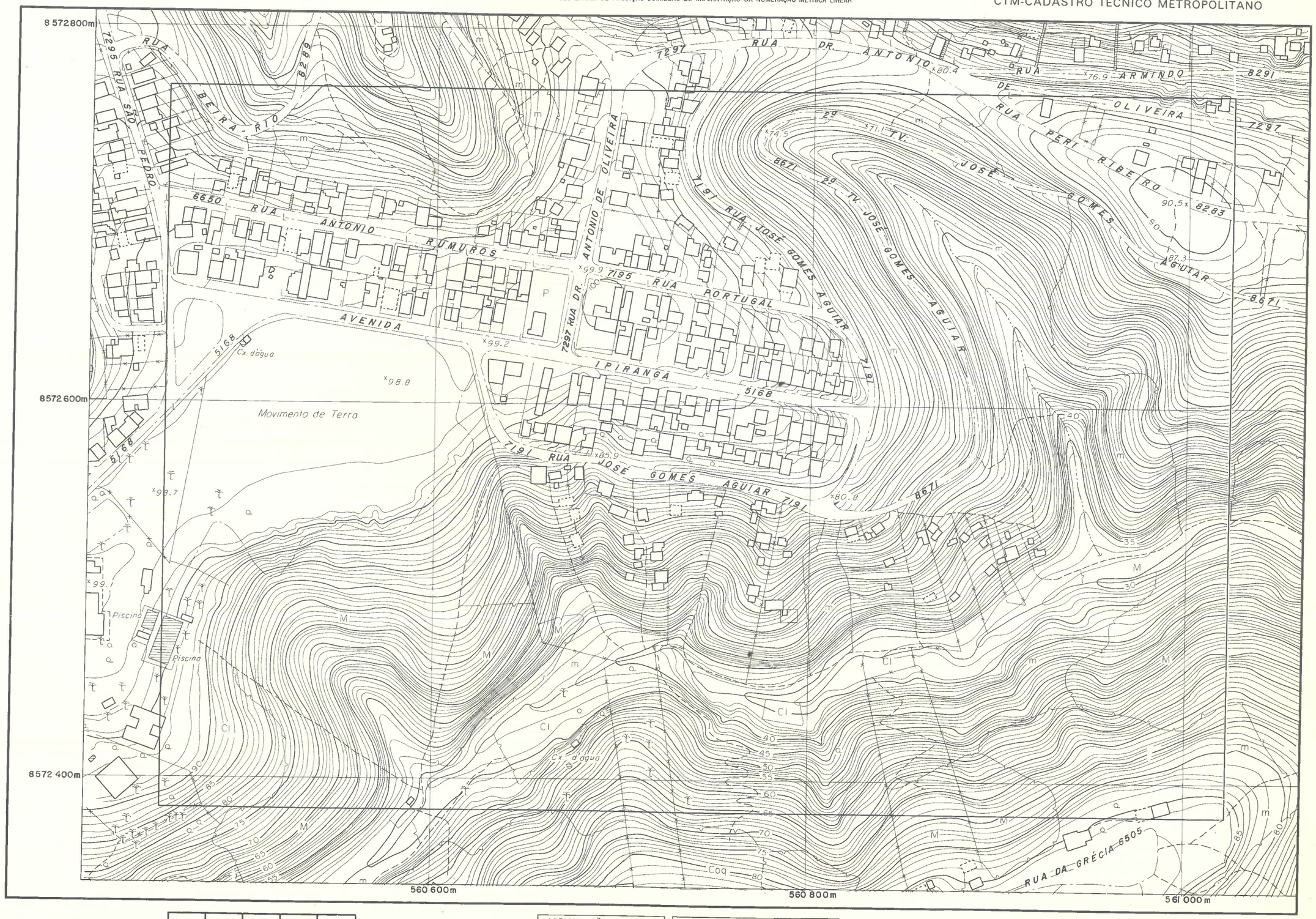

0m 20 40 60 80 100

ESCALA 1:2000

BASE CARTOGRÁFICA: Sistema Cartográfico SICAR / 1982
ORIGEM DA UTM: 500 km W 39°; 10.000 km S do Equador

ARTICULAÇÃO DA FOLHA		
132 461	132 462	133 341
132 463	132 464	133 343
132 465	132 466	133 345

SITUAÇÃO		
MUNICÍPIO/SUBDISTRITO	ZONA DE INFORMAÇÃO	
SALVADOR		
Pirajá	60	
FOLHA SICAR NÚMERO: 132 460		

0m 20 40 60 80 100

ESCALA 1:2000

BASE CARTOGRÁFICA: Sistema Cartográfico - SICAR / 1982
ORIGEM DA UTM: 500 km W 39°; 10.000 km S do Equador

FOLHA 132 465

CONDER
SIM-SISTEMA DE INFORMAÇÃO METROPOLITANA
CTM-CADASTRO TÉCNICO METROPOLITANO

SECRETARIA DO PLANEJAMENTO, CIÊNCIA E TECNOLOGIA
COMPANHIA DE DESENVOLVIMENTO DA REGIÃO METROPOLITANA DE SALVADOR
GERÊNCIA DE INFORMAÇÃO-COORDENAÇÃO DO SISTEMA CARTOGRÁFICO
PREFEITURA MUNICIPAL DO SALVADOR
SECRETARIA DE FINANÇAS-COMISSÃO DE IMPLANTAÇÃO DA NUMERAÇÃO MÉTRICA LINEAR

FOLHA 132 465

CONDER
SIM-SISTEMA DE INFORMAÇÃO METROPOLITANA
CTM-CADASTRO TÉCNICO METROPOLITANO

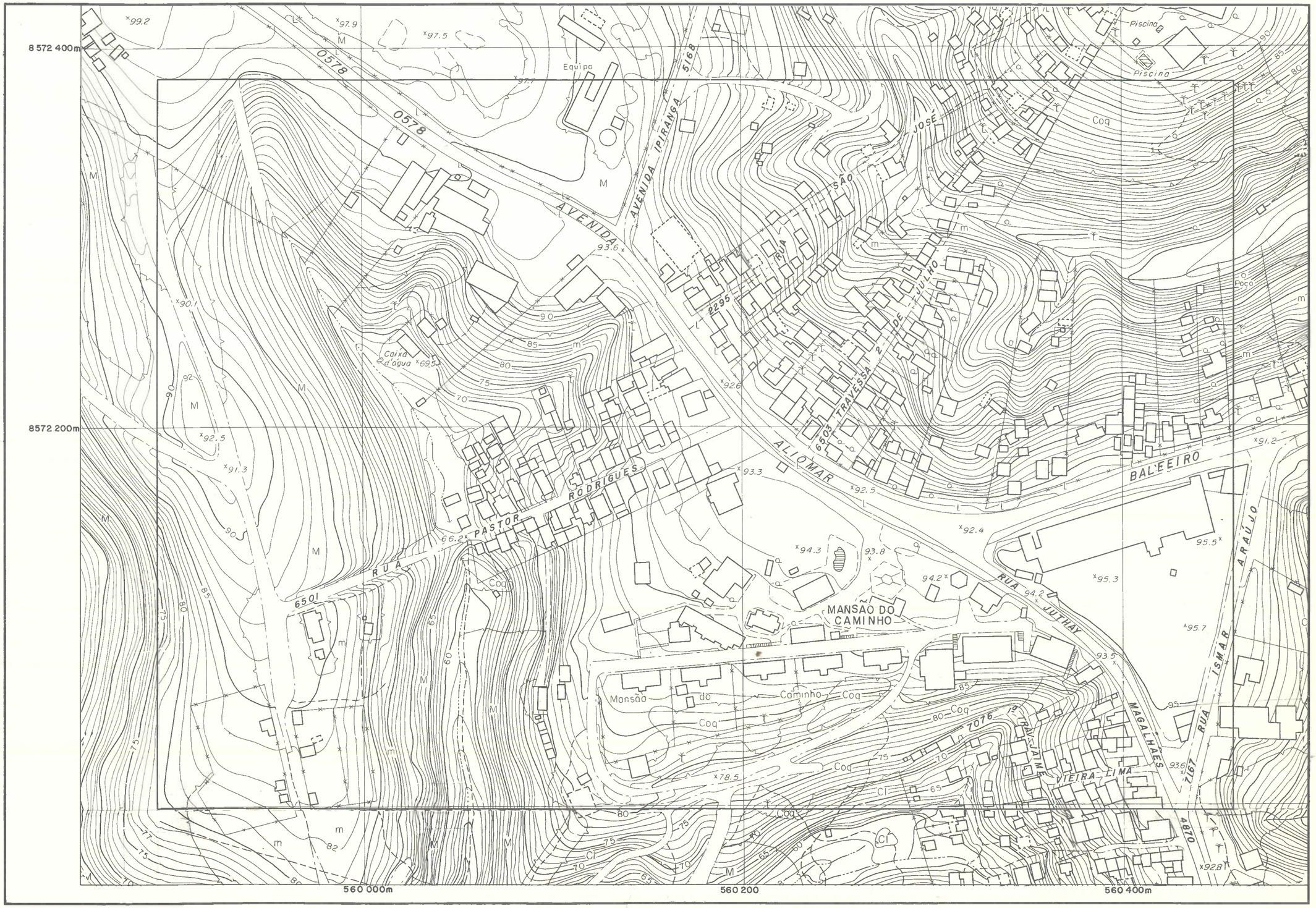

0m 20 40 60 80 100

ESCALA 1:2000

BASE CARTOGRÁFICA: Sistema Cartográfico SICAR / 1982
ORIGEM DA UTM: 500 km W 39°; 10.000 km S do Equador

ARTICULAÇÃO DA FOLHA		
132454	132463	132464
132456	132465	132466
141222	141231	141232

SITUAÇÃO		
MUNICÍPIO/SUBDISTRITO	ZONA DE INFORMAÇÃO	
SALVADOR		
Pirajá	59	60
FOLHA SICAR NÚMERO: 132460		

0m 20 40 60 80 100

ESCALA 1:2000

BASE CARTOGRÁFICA: Sistema Cartográfico - SICAR / 1982
ORIGEM DA UTM: 500 km W 39°; 10.000 km S do Equador

FOLHA 132 466

CONDER
SIM-SISTEMA DE INFORMAÇÃO METROPOLITANA
CTM-CADASTRO TÉCNICO METROPOLITANO

SECRETARIA DO PLANEJAMENTO, CIÊNCIA E TECNOLOGIA
COMPANHIA DE DESENVOLVIMENTO DA REGIÃO METROPOLITANA DE SALVADOR
GERÊNCIA DE INFORMAÇÃO-COORDENAÇÃO DO SISTEMA CARTOGRÁFICO
PREFEITURA MUNICIPAL DO SALVADOR
SECRETARIA DE FINANÇAS-COMISSÃO DE IMPLANTAÇÃO DA NUMERAÇÃO MÉTRICA LINEAR

FOLHA 132 466

CONDER
SIM-SISTEMA DE INFORMAÇÃO METROPOLITANA
CTM-CADASTRO TÉCNICO METROPOLITANO

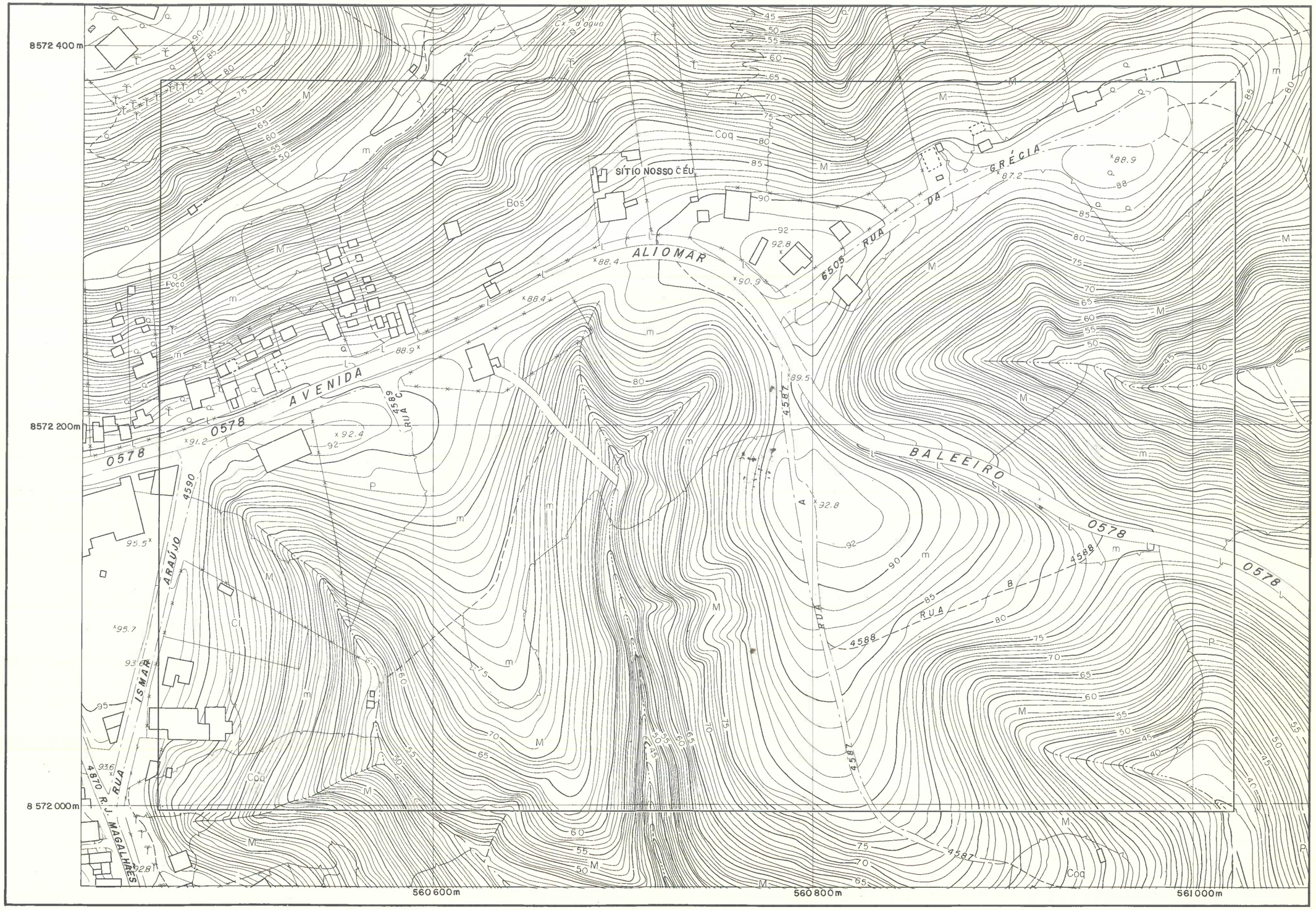

0m 20 40 60 80 100

ESCALA 1:2000

BASE CARTOGRÁFICA: Sistema Cartográfico SICAR / 1982
ORIGEM DA UTM: 500 km W 39°; 10.000 km S do Equador

ARTICULAÇÃO DA FOLHA		
132 463	132 464	133 343
132 465	132 466	133 345
141 231	141 232	142 111

SITUAÇÃO		
MUNICÍPIO/SUBDISTRITO	ZONA DE INFORMAÇÃO	
SALVADOR		
Pirajá	59	60
FOLHA SICAR NÚMERO: 132 460		

0m 20 40 60 80 100

ESCALA 1:2000

BASE CARTOGRÁFICA: Sistema Cartográfico - SICAR / 1982
ORIGEM DA UTM: 500 km W 39°; 10.000 km S do Equador

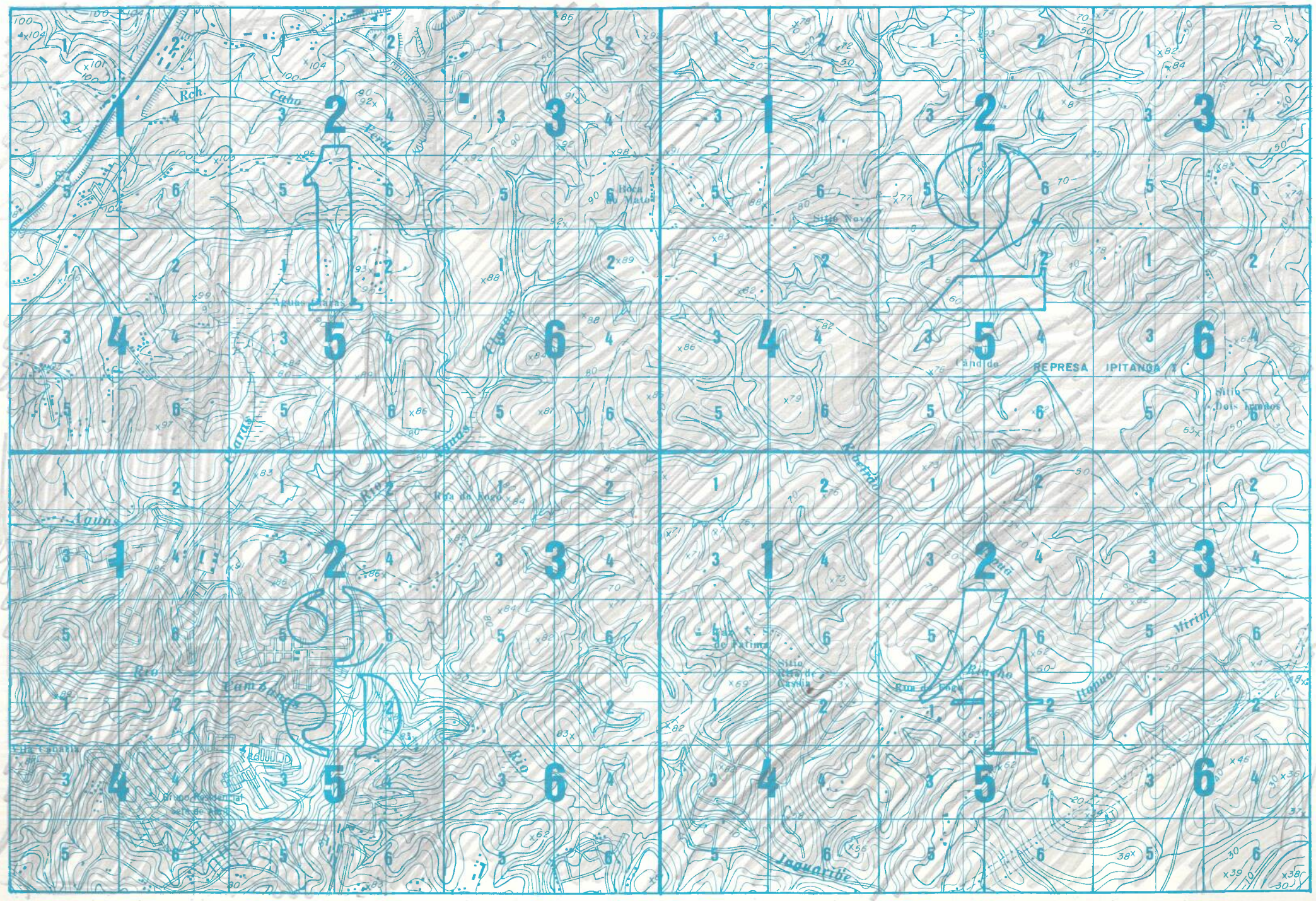
Rch.
Cabo
Verde
Boca
do Matão
Sítio Novo
Aguas Claras
Carras
Rio
Rio da Boa Vista
Tajuna
Rio
Cambará
Rio
Rio
Rio

FOLHA 133 III

CONDER
SIM-SISTEMA DE INFORMAÇÃO METROPOLITANA
CTM-CADASTRO TÉCNICO METROPOLITANO

SECRETARIA DO PLANEJAMENTO, CIÊNCIA E TECNOLOGIA
COMPANHIA DE DESENVOLVIMENTO DA REGIÃO METROPOLITANA DE SALVADOR
GERÊNCIA DE INFORMAÇÃO-COORDENAÇÃO DO SISTEMA CARTOGRÁFICO
PREFEITURA MUNICIPAL DO SALVADOR
SECRETARIA DE FINANÇAS-COMISSÃO DE IMPLANTAÇÃO DA NUMERAÇÃO MÉTRICA LINEAR

FOLHA 133 III

CONDER
SIM-SISTEMA DE INFORMAÇÃO METROPOLITANA
CTM-CADASTRO TÉCNICO METROPOLITANO

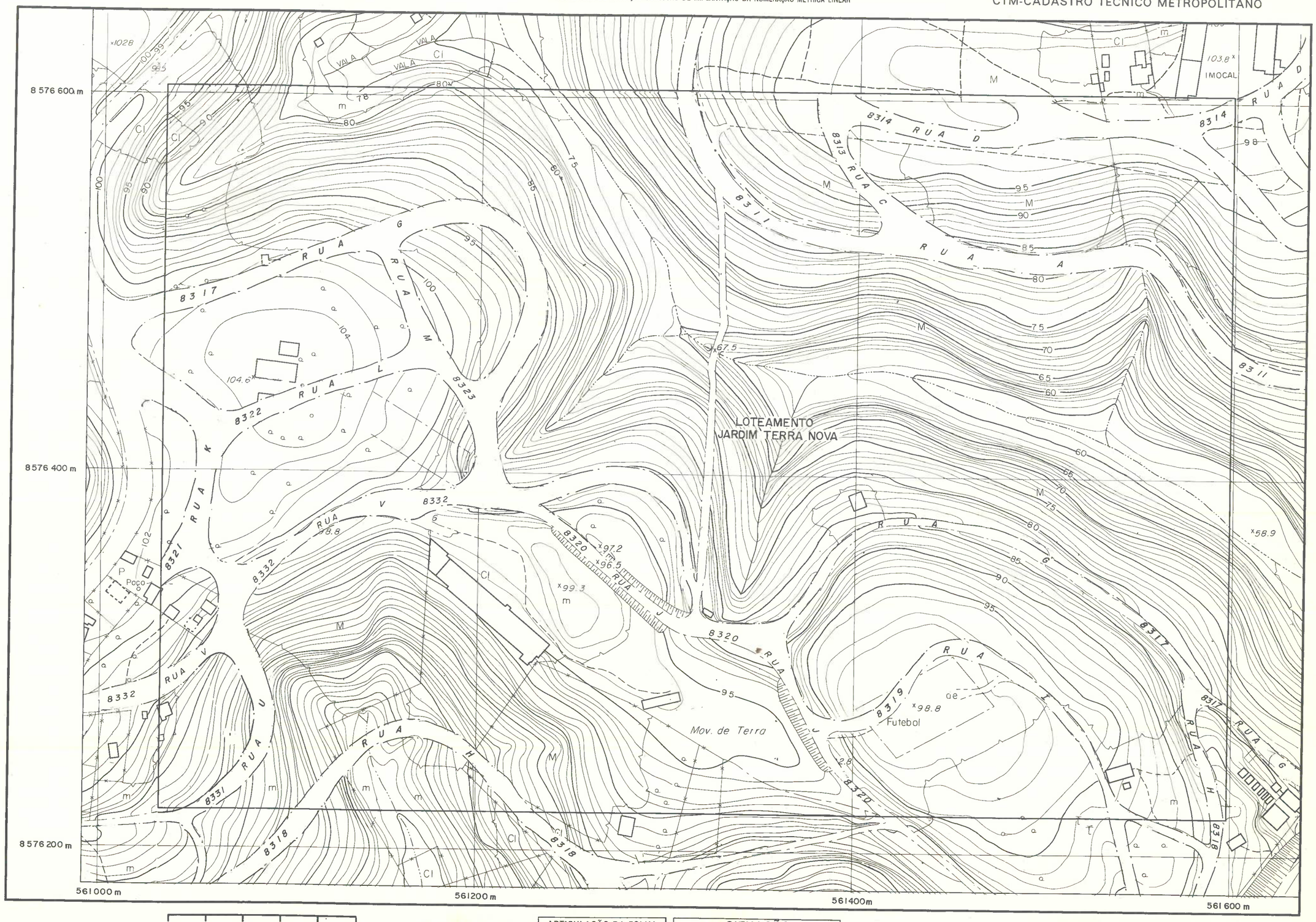

0m 20 40 60 80 100

ESCALA 1:2000

BASE CARTOGRÁFICA: Sistema Cartográfico SICAR / 1982
ORIGEM DA UTM: 500 km W 39°; 10.000 km S do Equador

ARTICULAÇÃO DA FOLHA		
123466	124345	124346
132232	133 111	133112
132234	133113	133114

SITUAÇÃO		
MUNICÍPIO/SUBDISTRITO	ZONA DE INFORMAÇÃO	
SALVADOR Valéria	68	
FOLHA SICAR NÚMERO: 133110		

0m 20 40 60 80 100

ESCALA 1:2000

BASE CARTOGRÁFICA: Sistema Cartográfico - SICAR / 1982
ORIGEM DA UTM: 500 km W 39°; 10.000 km S do Equador

FOLHA 133 112

CONDER
SIM-SISTEMA DE INFORMAÇÃO METROPOLITANA
CTM-CADASTRO TÉCNICO METROPOLITANO

SECRETARIA DO PLANEJAMENTO, CIÊNCIA E TECNOLOGIA
COMPANHIA DE DESENVOLVIMENTO DA REGIÃO METROPOLITANA DE SALVADOR
GERÊNCIA DE INFORMAÇÃO-COORDENAÇÃO DO SISTEMA CARTOGRÁFICO
PREFEITURA MUNICIPAL DO SALVADOR
SECRETARIA DE FINANÇAS-COMISSÃO DE IMPLANTAÇÃO DA NUMERAÇÃO MÉTRICA LINEAR

FOLHA 133 112

CONDER
SIM-SISTEMA DE INFORMAÇÃO METROPOLITANA
CTM-CADASTRO TÉCNICO METROPOLITANO

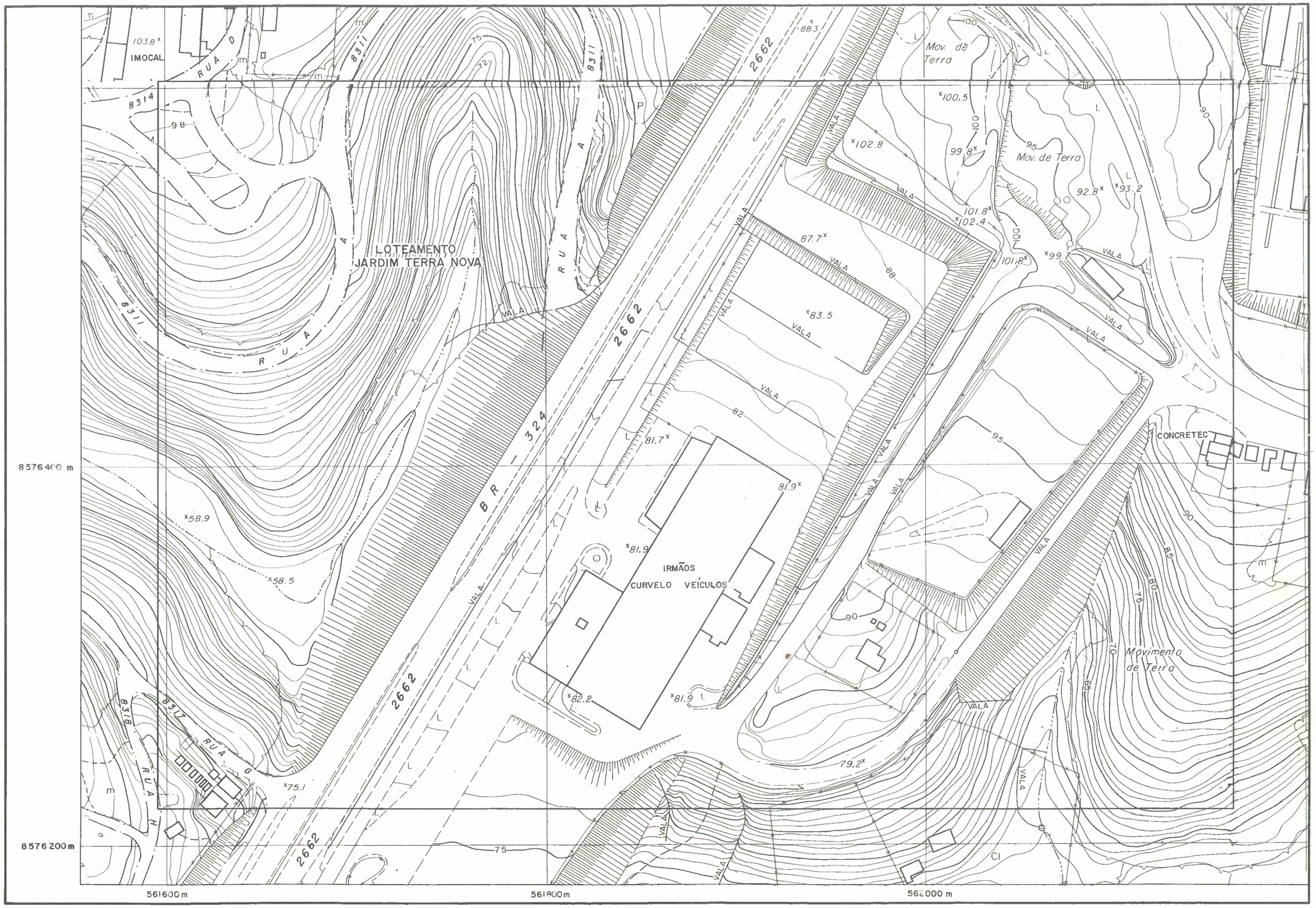

0m 20 40 60 80 100

ESCALA 1:2000

BASE CARTOGRÁFICA: Sistema Cartográfico SICAR / 1982
ORIGEM DA UTM: 500 km W 39°; 10.000 km S do Equador

ARTICULAÇÃO DA FOLHA		
124345	124346	124355
133111	133112	133121
133113	133114	133123

SITUAÇÃO		
MUNICÍPIO/SUBDISTRITO	ZONA DE INFORMAÇÃO	
SALVADOR Valéria	68	69
FOLHA SICAR NÚMERO: 133110		

0m 20 40 60 80 100

ESCALA 1:2000

BASE CARTOGRÁFICA: Sistema Cartográfico - SICAR / 1982
ORIGEM DA UTM: 500 km W 39°; 10.000 km S do Equador

FOLHA 133 113

CONDER
SIM-SISTEMA DE INFORMAÇÃO METROPOLITANA
CTM-CADASTRO TÉCNICO METROPOLITANO

SECRETARIA DO PLANEJAMENTO, CIÊNCIA E TECNOLOGIA
COMPANHIA DE DESENVOLVIMENTO DA REGIÃO METROPOLITANA DE SALVADOR
GERÊNCIA DE INFORMAÇÃO-COORDENAÇÃO DO SISTEMA CARTOGRÁFICO
PREFEITURA MUNICIPAL DO SALVADOR
SECRETARIA DE FINANÇAS-COMISSÃO DE IMPLANTAÇÃO DA NUMERAÇÃO MÉTRICA LINEAR

FOLHA 133 113

CONDER
SIM-SISTEMA DE INFORMAÇÃO METROPOLITANA
CTM-CADASTRO TÉCNICO METROPOLITANO

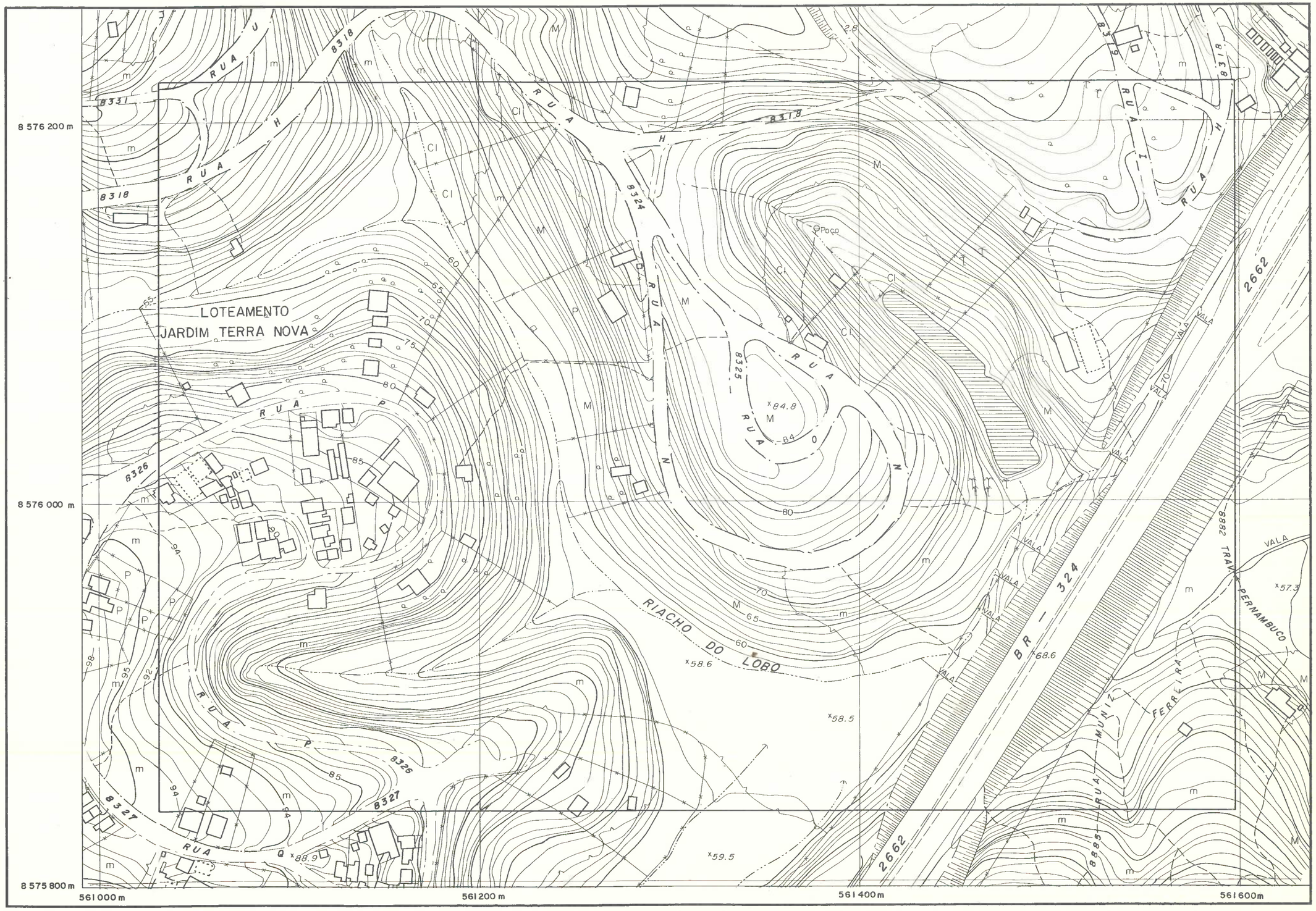

0m 20 40 60 80 100

ESCALA 1:2000

BASE CARTOGRÁFICA: Sistema Cartográfico SICAR / 1982
ORIGEM DA UTM: 500 km W 39°; 10.000 km S do Equador

ARTICULAÇÃO DA FOLHA		
132 232	133 111	133 112
132 234	133 113	133 114
132 236	133 115	133 116

SITUAÇÃO		
MUNICÍPIO/SUBDISTRITO	ZONA DE INFORMAÇÃO	
SALVADOR Valéria	68	69
FOLHA SICAR NÚMERO: 133110		

0m 20 40 60 80 100

ESCALA 1:2000

BASE CARTOGRÁFICA: Sistema Cartográfico - SICAR / 1982
ORIGEM DA UTM: 500 km W 39°; 10.000 km S do Equador

FOLHA 133 114

CONDER
SIM-SISTEMA DE INFORMAÇÃO METROPOLITANA
CTM-CADASTRO TÉCNICO METROPOLITANO

SECRETARIA DO PLANEJAMENTO, CIÊNCIA E TECNOLOGIA
COMPANHIA DE DESENVOLVIMENTO DA REGIÃO METROPOLITANA DE SALVADOR
GERÊNCIA DE INFORMAÇÃO-COORDENAÇÃO DO SISTEMA CARTOGRÁFICO
PREFEITURA MUNICIPAL DO SALVADOR
SECRETARIA DE FINANÇAS-COMISSÃO DE IMPLANTAÇÃO DA NUMERAÇÃO MÉTRICA LINEAR

FOLHA 133 114

CONDER
SIM-SISTEMA DE INFORMAÇÃO METROPOLITANA
CTM-CADASTRO TÉCNICO METROPOLITANO

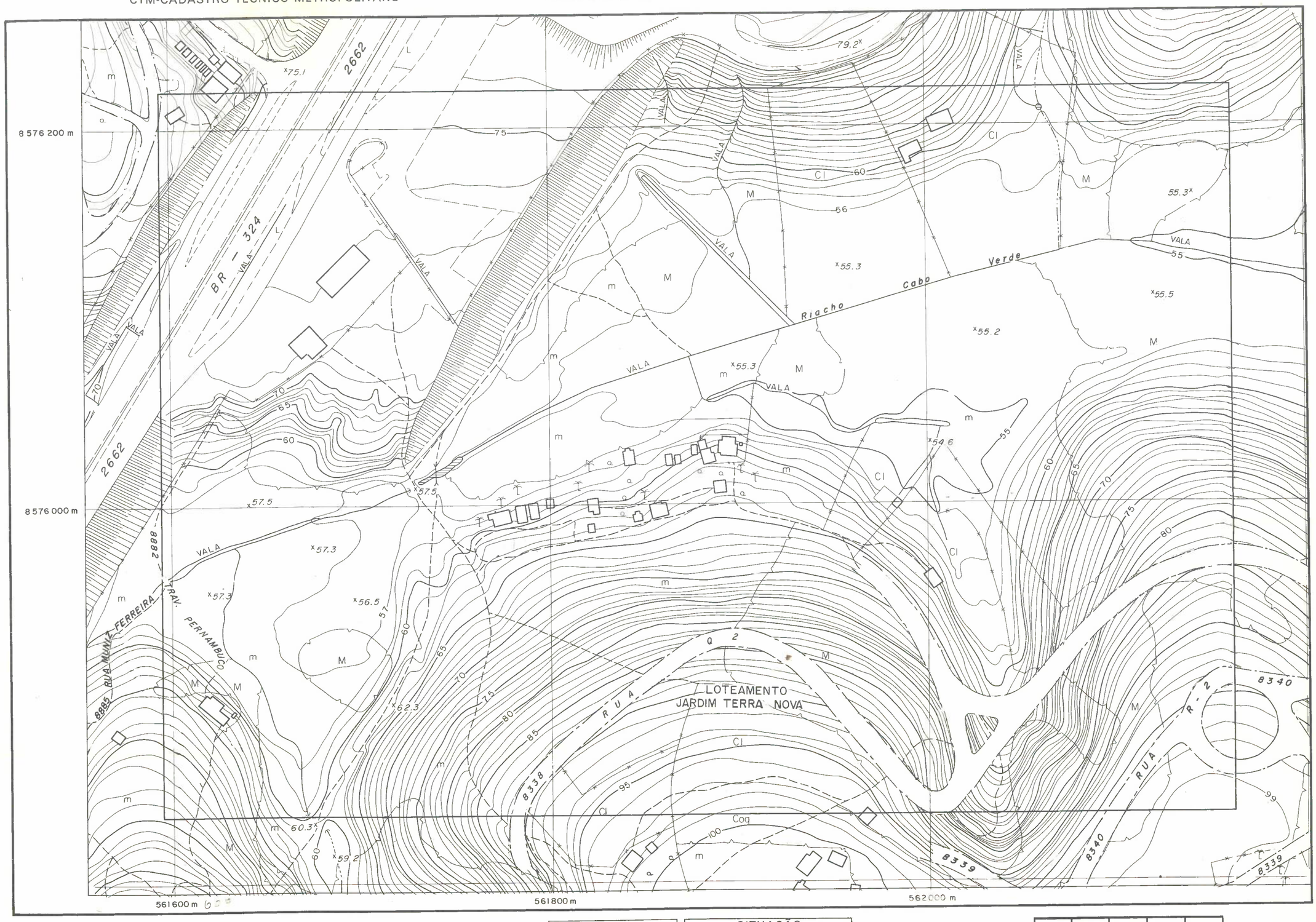

0m 20 40 60 80 100

ESCALA 1:2000

BASE CARTOGRÁFICA: Sistema Cartográfico SICAR / 1982
ORIGEM DA UTM: 500 km W 39°; 10.000 km S do Equador

ARTICULAÇÃO DA FOLHA		
133111	133112	133121
133113	133114	133123
133115	133116	133125

SITUAÇÃO		
MUNICÍPIO/SUBDISTRITO	ZONA DE INFORMAÇÃO	
SALVADOR Valéria	68	69
FOLHA SICAR NÚMERO: 133110		

0m 20 40 60 80 100

ESCALA 1:2000

BASE CARTOGRÁFICA: Sistema Cartográfico - SICAR / 1982
ORIGEM DA UTM: 500 km W 39°; 10.000 km S do Equador

FOLHA 133 115

CONDER
SIM-SISTEMA DE INFORMAÇÃO METROPOLITANA
CTM-CADASTRO TÉCNICO METROPOLITANO

SECRETARIA DO PLANEJAMENTO, CIÊNCIA E TECNOLOGIA
COMPANHIA DE DESENVOLVIMENTO DA REGIÃO METROPOLITANA DE SALVADOR
GERÊNCIA DE INFORMAÇÃO-COORDENAÇÃO DO SISTEMA CARTOGRÁFICO
PREFEITURA MUNICIPAL DO SALVADOR
SECRETARIA DE FINANÇAS-COMISSÃO DE IMPLANTAÇÃO DA NUMERAÇÃO MÉTRICA LINEAR

FOLHA 133 115

CONDER
SIM-SISTEMA DE INFORMAÇÃO METROPOLITANA
CTM-CADASTRO TÉCNICO METROPOLITANO

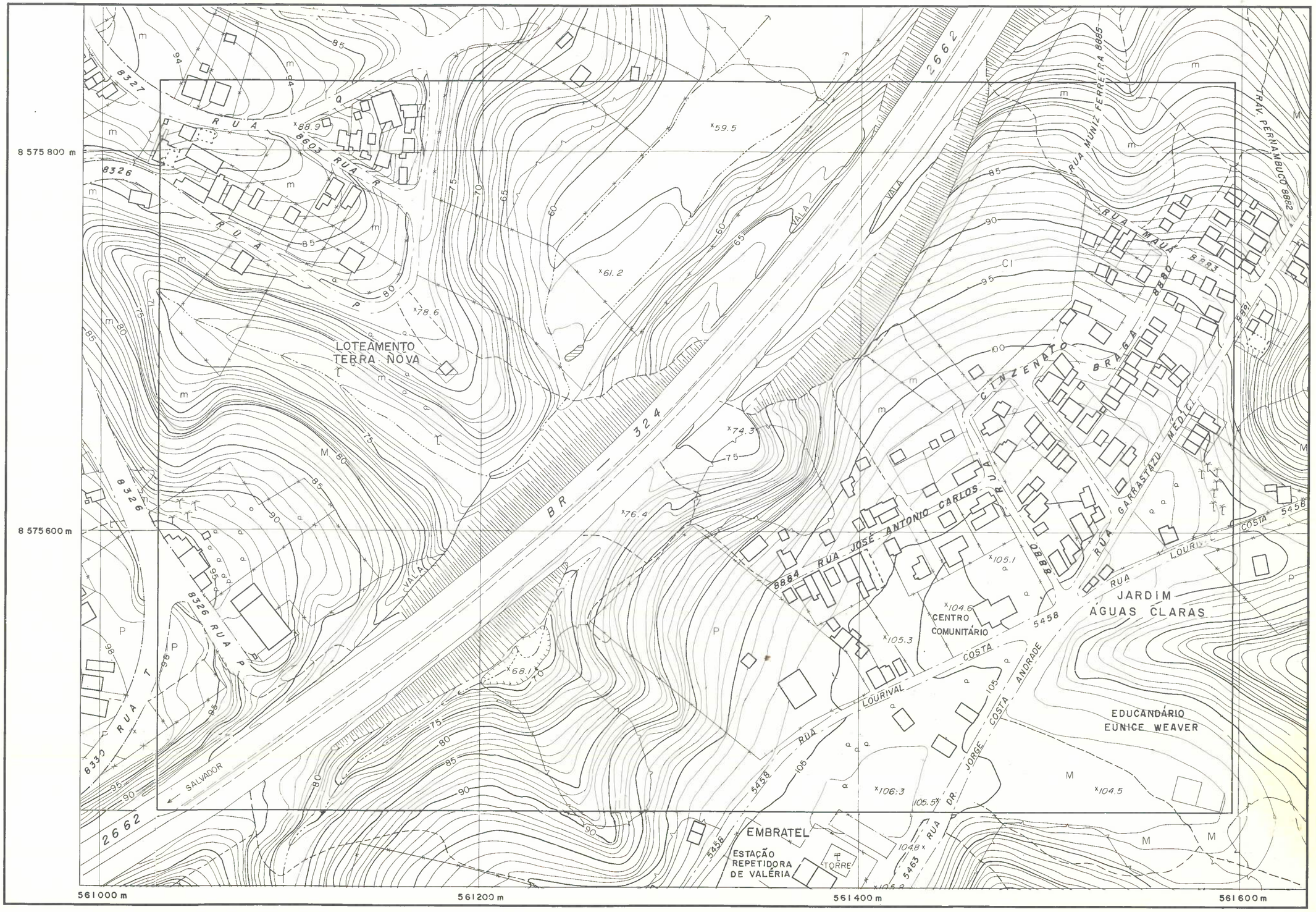

0m 20 40 60 80 100

ESCALA 1:2000

BASE CARTOGRÁFICA: Sistema Cartográfico SICAR / 1982
ORIGEM DA UTM: 500 km W 39°; 10.000 km S do Equador

ARTICULAÇÃO DA FOLHA		
132234	133113	133114
132 236	133 115	133116
132262	133141	133142

SITUAÇÃO		
MUNICÍPIO/SUBDISTRITO	ZONA DE INFORMAÇÃO	
SALVADOR Valéria	68	69
FOLHA SICAR NÚMERO: 133 110		

0m 20 40 60 80 100

ESCALA 1:2000

BASE CARTOGRÁFICA: Sistema Cartográfico - SICAR / 1982
ORIGEM DA UTM: 500 km W 39°; 10.000 km S do Equador

FOLHA 133116

CONDER
SIM-SISTEMA DE INFORMAÇÃO METROPOLITANA
CTM-CADASTRO TÉCNICO METROPOLITANO

SECRETARIA DO PLANEJAMENTO, CIÊNCIA E TECNOLOGIA
COMPANHIA DE DESENVOLVIMENTO DA REGIÃO METROPOLITANA DE SALVADOR
GERÊNCIA DE INFORMAÇÃO-COORDENAÇÃO DO SISTEMA CARTOGRÁFICO
PREFEITURA MUNICIPAL DO SALVADOR
SECRETARIA DE FINANÇAS-COMISSÃO DE IMPLANTAÇÃO DA NUMERAÇÃO MÉTRICA LINEAR

FOLHA 133116

CONDER
SIM-SISTEMA DE INFORMAÇÃO METROPOLITANA
CTM-CADASTRO TÉCNICO METROPOLITANO

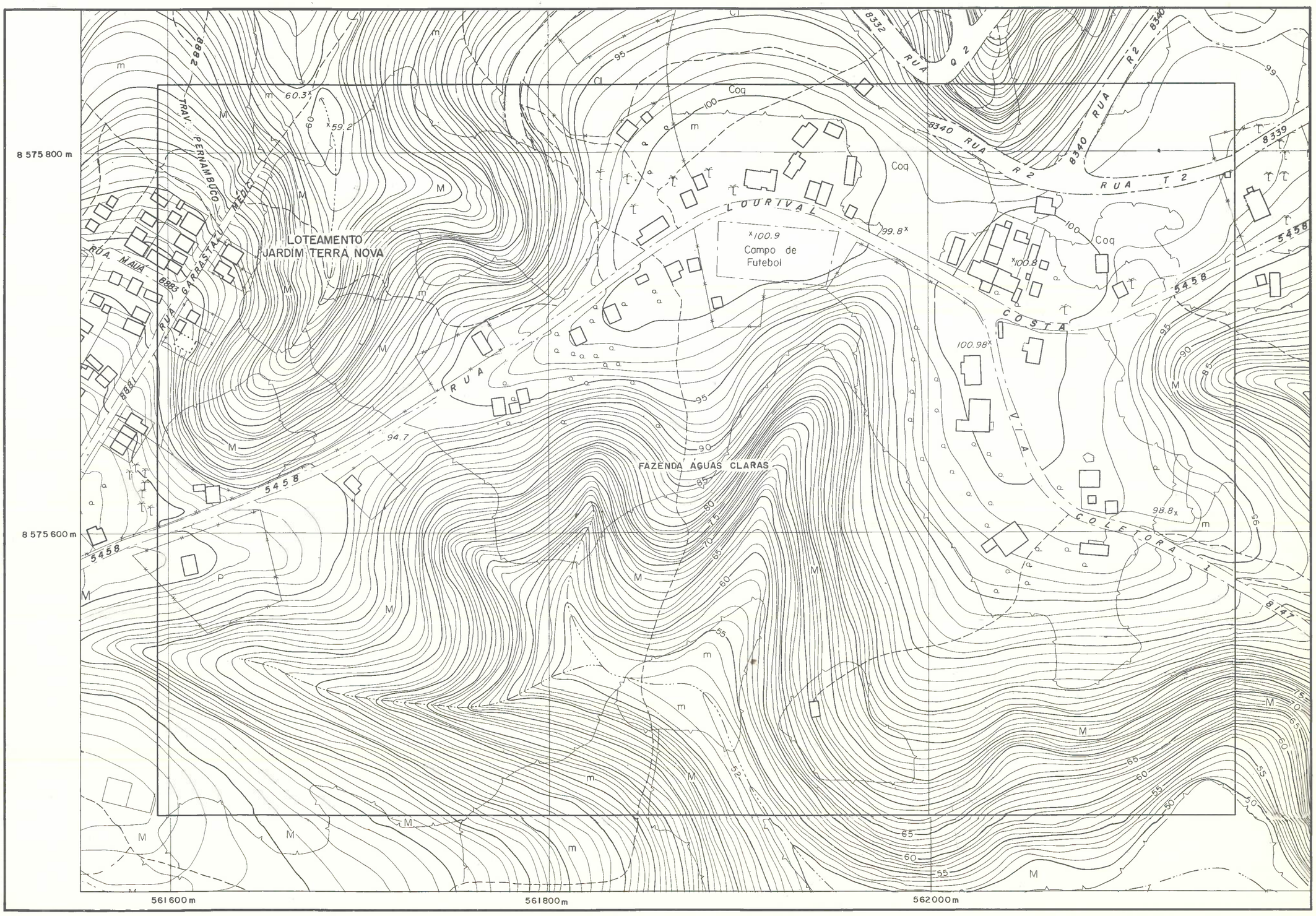

0m 20 40 60 80 100

ESCALA 1:2000

BASE CARTOGRÁFICA: Sistema Cartográfico SICAR / 1982
ORIGEM DA UTM: 500 km W 39°; 10.000 km S do Equador

ARTICULAÇÃO DA FOLHA		
133113	133114	133123
133115	133116	133125
133141	133142	133151

SITUAÇÃO		
MUNICÍPIO/SUBDISTRITO	ZONA DE INFORMAÇÃO	
SALVADOR Valéria	69	
FOLHA SICAR NÚMERO: 133110		

0m 20 40 60 80 100

ESCALA 1:2000

BASE CARTOGRÁFICA: Sistema Cartográfico - SICAR / 1982
ORIGEM DA UTM: 500 km W 39°; 10.000 km S do Equador

FOLHA 133121

CONDER
SIM-SISTEMA DE INFORMAÇÃO METROPOLITANA
CTM-CADASTRO TÉCNICO METROPOLITANO

SECRETARIA DO PLANEJAMENTO, CIÊNCIA E TECNOLOGIA
COMPANHIA DE DESENVOLVIMENTO DA REGIÃO METROPOLITANA DE SALVADOR
GERÊNCIA DE INFORMAÇÃO-COORDENAÇÃO DO SISTEMA CARTOGRÁFICO
PREFEITURA MUNICIPAL DO SALVADOR
SECRETARIA DE FINANÇAS-COMISSÃO DE IMPLANTAÇÃO DA NUMERAÇÃO MÉTRICA LINEAR

FOLHA 133121

CONDER
SIM-SISTEMA DE INFORMAÇÃO METROPOLITANA
CTM-CADASTRO TÉCNICO METROPOLITANO

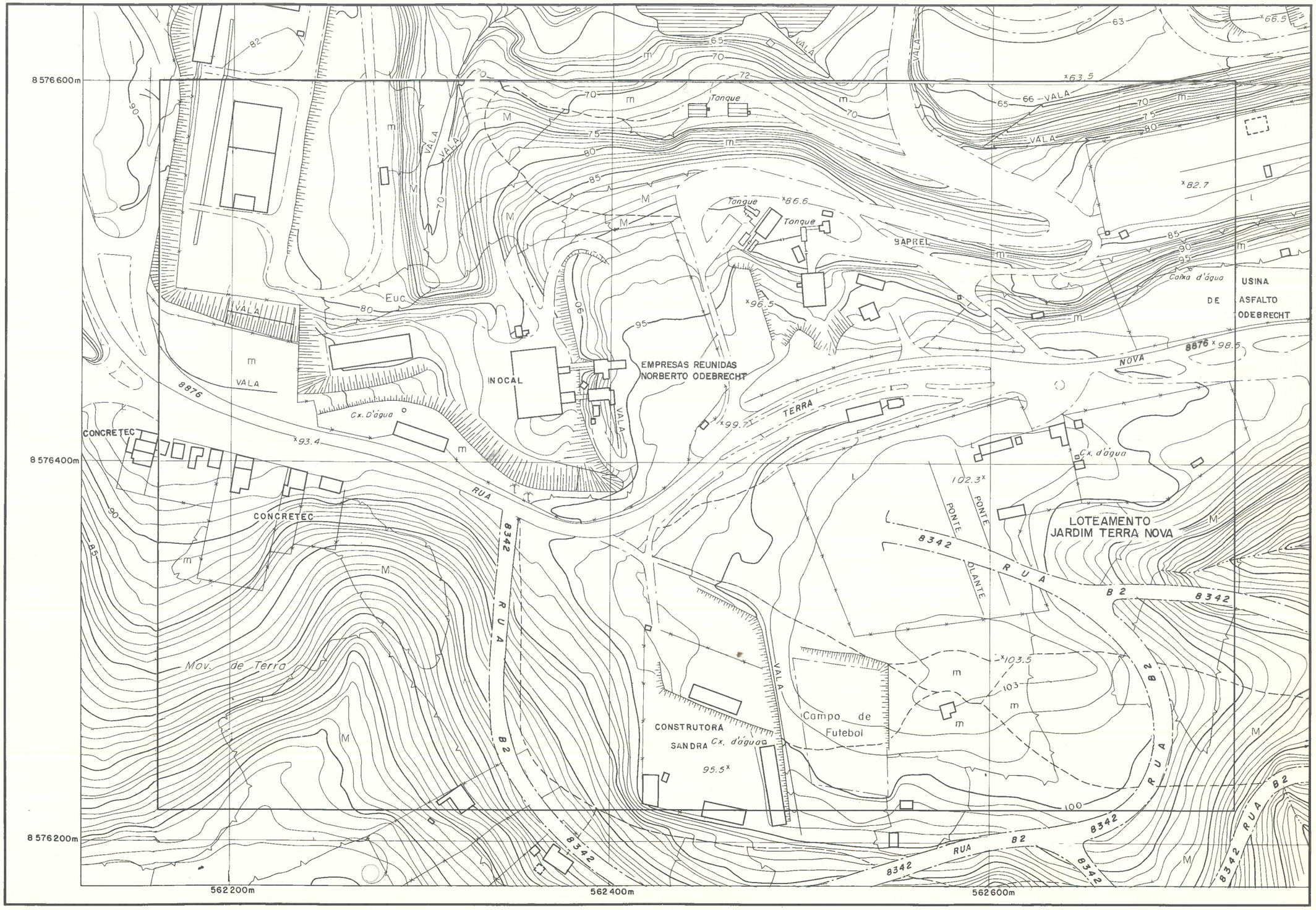

0m 20 40 60 80 100

ESCALA 1:2000

BASE CARTOGRÁFICA: Sistema Cartográfico SICAR / 1982
ORIGEM DA UTM: 500 km W 39°; 10.000 km S do Equador

ARTICULAÇÃO DA FOLHA		
124346	124355	124356
133112	133121	133122
133114	133123	133124

SITUAÇÃO		
MUNICÍPIO/SUBDISTRITO	ZONA DE INFORMAÇÃO	
SALVADOR Valéria	69	
FOLHA SICAR NÚMERO: 133120		

0m 20 40 60 80 100

ESCALA 1:2000

BASE CARTOGRÁFICA: Sistema Cartográfico - SICAR / 1982
ORIGEM DA UTM: 500 km W 39°; 10.000 km S do Equador

FOLHA 133 122

CONDER
SIM-SISTEMA DE INFORMAÇÃO METROPOLITANA
CTM-CADASTRO TÉCNICO METROPOLITANO

SECRETARIA DO PLANEJAMENTO, CIÊNCIA E TECNOLOGIA
COMPANHIA DE DESENVOLVIMENTO DA REGIÃO METROPOLITANA DE SALVADOR
GERÊNCIA DE INFORMAÇÃO-COORDENAÇÃO DO SISTEMA CARTOGRÁFICO
PREFEITURA MUNICIPAL DO SALVADOR
SECRETARIA DE FINANÇAS-COMISSÃO DE IMPLANTAÇÃO DA NUMERAÇÃO MÉTRICA LINEAR

FOLHA 133 122

CONDER
SIM-SISTEMA DE INFORMAÇÃO METROPOLITANA
CTM-CADASTRO TÉCNICO METROPOLITANO

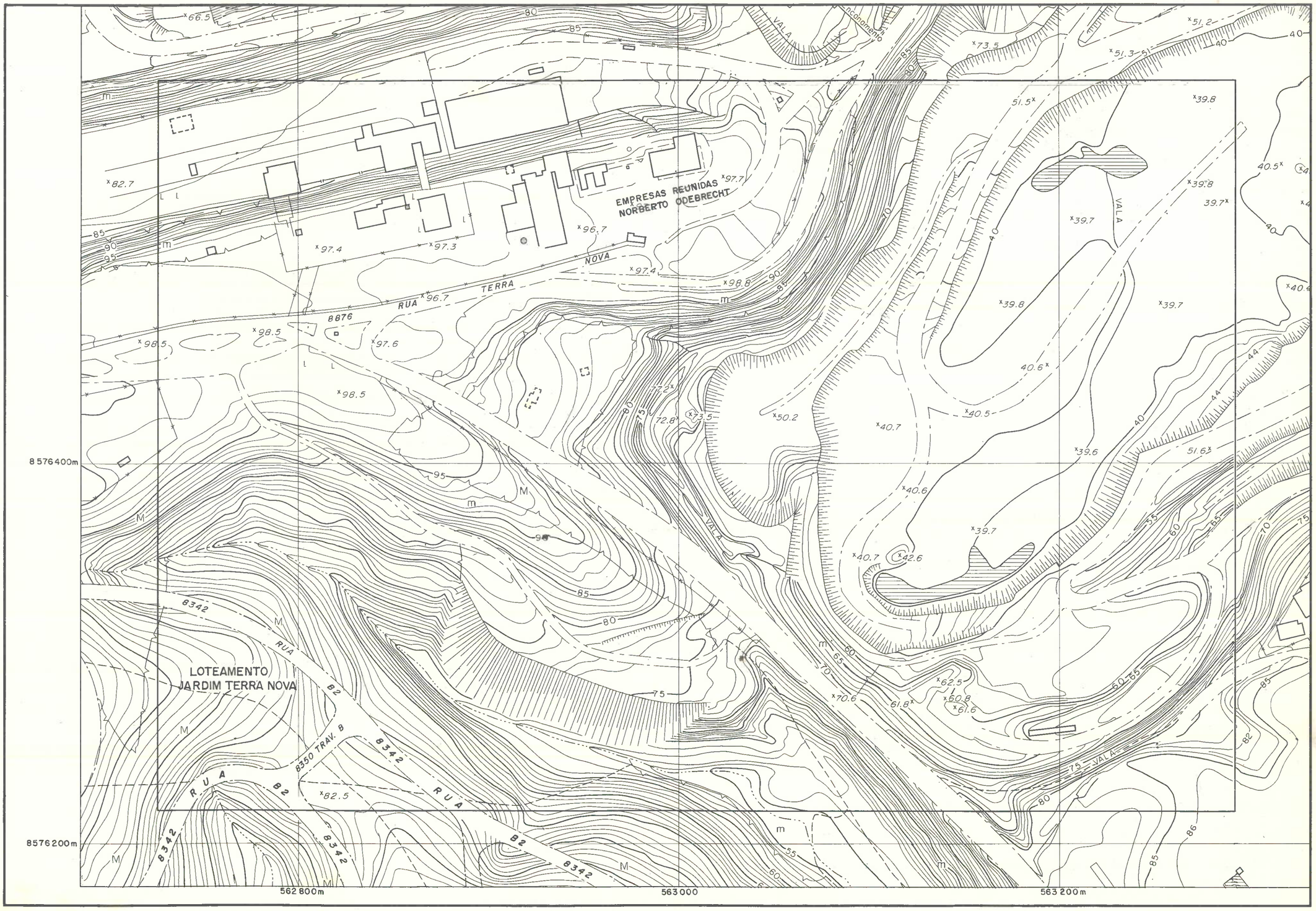

0m 20 40 60 80 100

ESCALA 1:2000

BASE CARTOGRÁFICA: Sistema Cartográfico SICAR / 1982
ORIGEM DA UTM: 500 km W 39°; 10.000 km S do Equador

ARTICULAÇÃO DA FOLHA		
124355	124 356	124 365
133 121	133 122	133 131
133 123	133 124	133 133

SITUAÇÃO		
MUNICÍPIO/SUBDISTRITO	ZONA DE INFORMAÇÃO	
SALVADOR Valéria	69	
FOLHA SICAR NÚMERO: 133 120		

0m 20 40 60 80 100

ESCALA 1:2000

BASE CARTOGRÁFICA: Sistema Cartográfico - SICAR / 1982
ORIGEM DA UTM: 500 km W 39°; 10.000 km S do Equador

FOLHA 133123

CONDER
SIM-SISTEMA DE INFORMAÇÃO METROPOLITANA
CTM-CADASTRO TÉCNICO METROPOLITANO

SECRETARIA DO PLANEJAMENTO, CIÊNCIA E TECNOLOGIA
COMPANHIA DE DESENVOLVIMENTO DA REGIÃO METROPOLITANA DE SALVADOR
GERÊNCIA DE INFORMAÇÃO-COORDENAÇÃO DO SISTEMA CARTOGRÁFICO
PREFEITURA MUNICIPAL DO SALVADOR
SECRETARIA DE FINANÇAS-COMISSÃO DE IMPLANTAÇÃO DA NUMERAÇÃO MÉTRICA LINEAR

FOLHA 133123

CONDER
SIM-SISTEMA DE INFORMAÇÃO METROPOLITANA
CTM-CADASTRO TÉCNICO METROPOLITANO

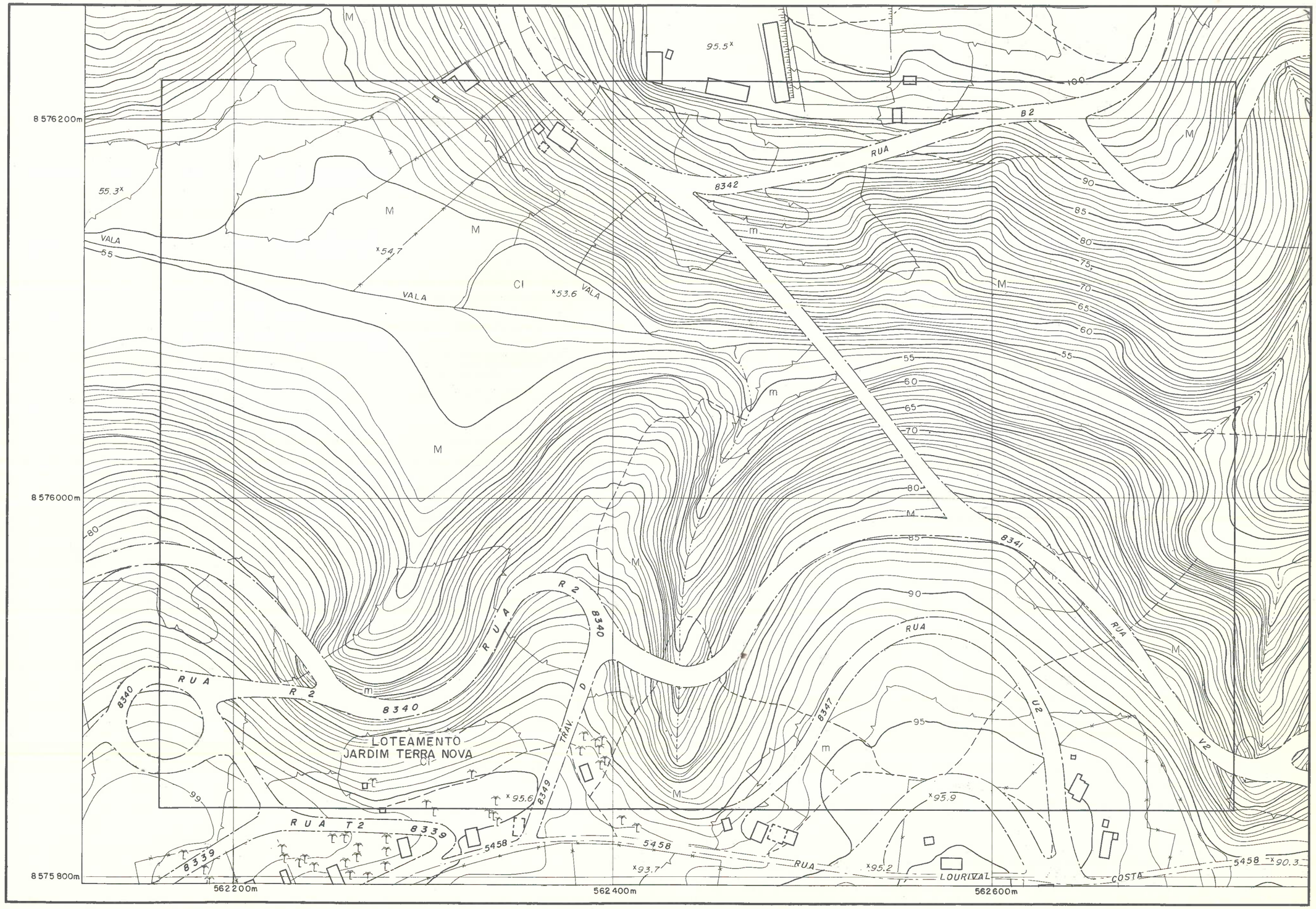

0m 20 40 60 80 100

ESCALA 1:2000

BASE CARTOGRÁFICA: Sistema Cartográfico SICAR / 1982
ORIGEM DA UTM: 500 km W 39°; 10.000 km S do Equador

ARTICULAÇÃO DA FOLHA		
133 112	133 121	133 122
133 114	133 123	133 124
133 116	133 125	133 126

SITUAÇÃO		
MUNICÍPIO/SUBDISTRITO	ZONA DE INFORMAÇÃO	
SALVADOR Valéria	69	
FOLHA SICAR NÚMERO: 133 120		

0m 20 40 60 80 100

ESCALA 1:2000

BASE CARTOGRÁFICA: Sistema Cartográfico - SICAR / 1982
ORIGEM DA UTM: 500 km W 39°; 10.000 km S do Equador

FOLHA 133124

CONDER
SIM-SISTEMA DE INFORMAÇÃO METROPOLITANA
CTM-CADASTRO TÉCNICO METROPOLITANO

SECRETARIA DO PLANEJAMENTO, CIÊNCIA E TECNOLOGIA
COMPANHIA DE DESENVOLVIMENTO DA REGIÃO METROPOLITANA DE SALVADOR
GERÊNCIA DE INFORMAÇÃO-COORDENAÇÃO DO SISTEMA CARTOGRÁFICO
PREFEITURA MUNICIPAL DO SALVADOR
SECRETARIA DE FINANÇAS-COMISSÃO DE IMPLANTAÇÃO DA NUMERAÇÃO MÉTRICA LINEAR

FOLHA 133124

CONDER
SIM-SISTEMA DE INFORMAÇÃO METROPOLITANA
CTM-CADASTRO TÉCNICO METROPOLITANO

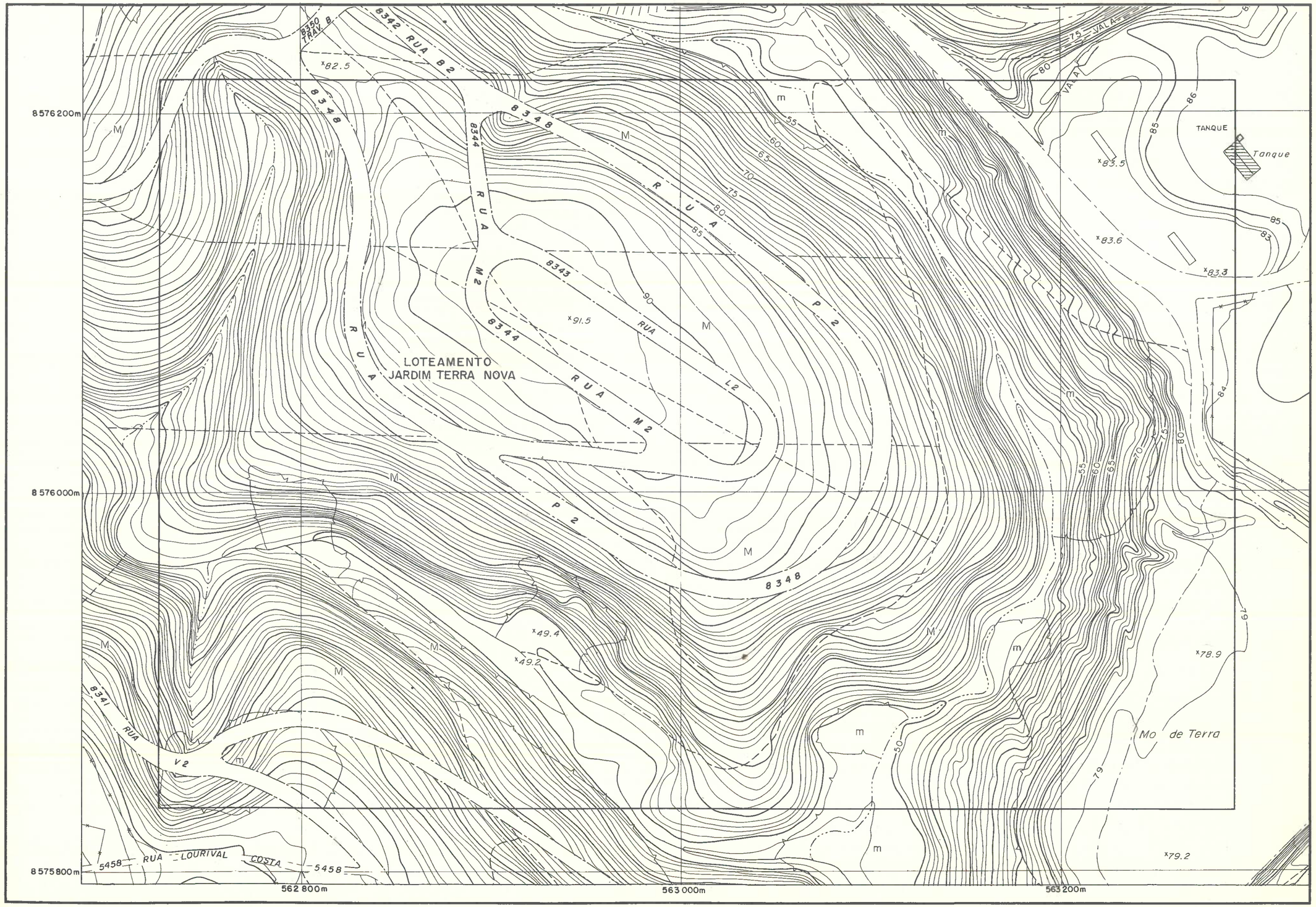

0m 20 40 60 80 100
ESCALA 1:2000

BASE CARTOGRÁFICA: Sistema Cartográfico SICAR / 1982
ORIGEM DA UTM: 500 km W 39°; 10.000 km S do Equador

ARTICULAÇÃO DA FOLHA		
133121	133122	133131
133123	133124	133133
133125	133126	133135

SITUAÇÃO		
MUNICÍPIO/SUBDISTRITO	ZONA DE INFORMAÇÃO	
SALVADOR Valéria	69	
FOLHA SICAR NÚMERO: 133120		

0m 20 40 60 80 100
ESCALA 1:2000

BASE CARTOGRÁFICA: Sistema Cartográfico - SICAR / 1982
ORIGEM DA UTM: 500 km W 39°; 10.000 km S do Equador

FOLHA 133125

CONDER
SIM-SISTEMA DE INFORMAÇÃO METROPOLITANA
CTM-CADASTRO TÉCNICO METROPOLITANO

SECRETARIA DO PLANEJAMENTO, CIÊNCIA E TECNOLOGIA
COMPANHIA DE DESENVOLVIMENTO DA REGIÃO METROPOLITANA DE SALVADOR
GERÊNCIA DE INFORMAÇÃO-COORDENAÇÃO DO SISTEMA CARTOGRÁFICO
PREFEITURA MUNICIPAL DO SALVADOR
SECRETARIA DE FINANÇAS-COMISSÃO DE IMPLANTAÇÃO DA NUMERAÇÃO MÉTRICA LINEAR

FOLHA 133125

CONDER
SIM-SISTEMA DE INFORMAÇÃO METROPOLITANA
CTM-CADASTRO TÉCNICO METROPOLITANO

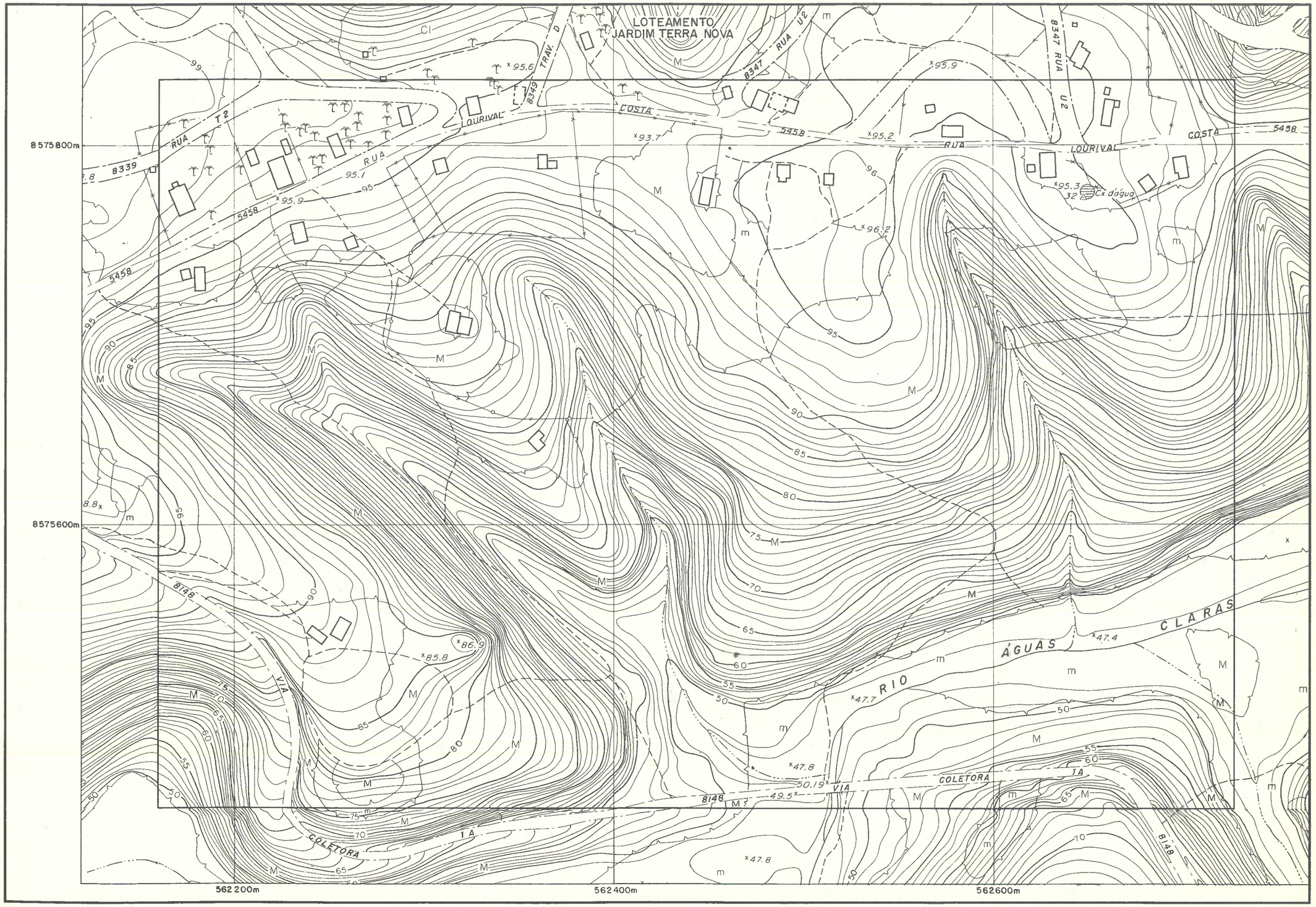

0m 20 40 60 80 100

ESCALA 1:2000

BASE CARTOGRÁFICA: Sistema Cartográfico SICAR / 1982
ORIGEM DA UTM: 500 km W 39°; 10.000 km S do Equador

ARTICULAÇÃO DA FOLHA		
133114	133123	133124
133116	133125	133126
133142	133151	133152

SITUAÇÃO		
MUNICÍPIO/SUBDISTRITO	ZONA DE INFORMAÇÃO	
SALVADOR Valéria	69	
FOLHA SICAR NÚMERO: 133120		

0m 20 40 60 80 100

ESCALA 1:2000

BASE CARTOGRÁFICA: Sistema Cartográfico - SICAR / 1982
ORIGEM DA UTM: 500 km W 39°; 10.000 km S do Equador

FOLHA 133126

CONDER
SIM-SISTEMA DE INFORMAÇÃO METROPOLITANA
CTM-CADASTRO TÉCNICO METROPOLITANO

SECRETARIA DO PLANEJAMENTO, CIÊNCIA E TECNOLOGIA
COMPANHIA DE DESENVOLVIMENTO DA REGIÃO METROPOLITANA DE SALVADOR
GERÊNCIA DE INFORMAÇÃO-COORDENAÇÃO DO SISTEMA CARTOGRÁFICO
PREFEITURA MUNICIPAL DO SALVADOR
SECRETARIA DE FINANÇAS-COMISSÃO DE IMPLANTAÇÃO DA NUMERAÇÃO MÉTRICA LINEAR

FOLHA 133126

CONDER
SIM-SISTEMA DE INFORMAÇÃO METROPOLITANA
CTM-CADASTRO TÉCNICO METROPOLITANO

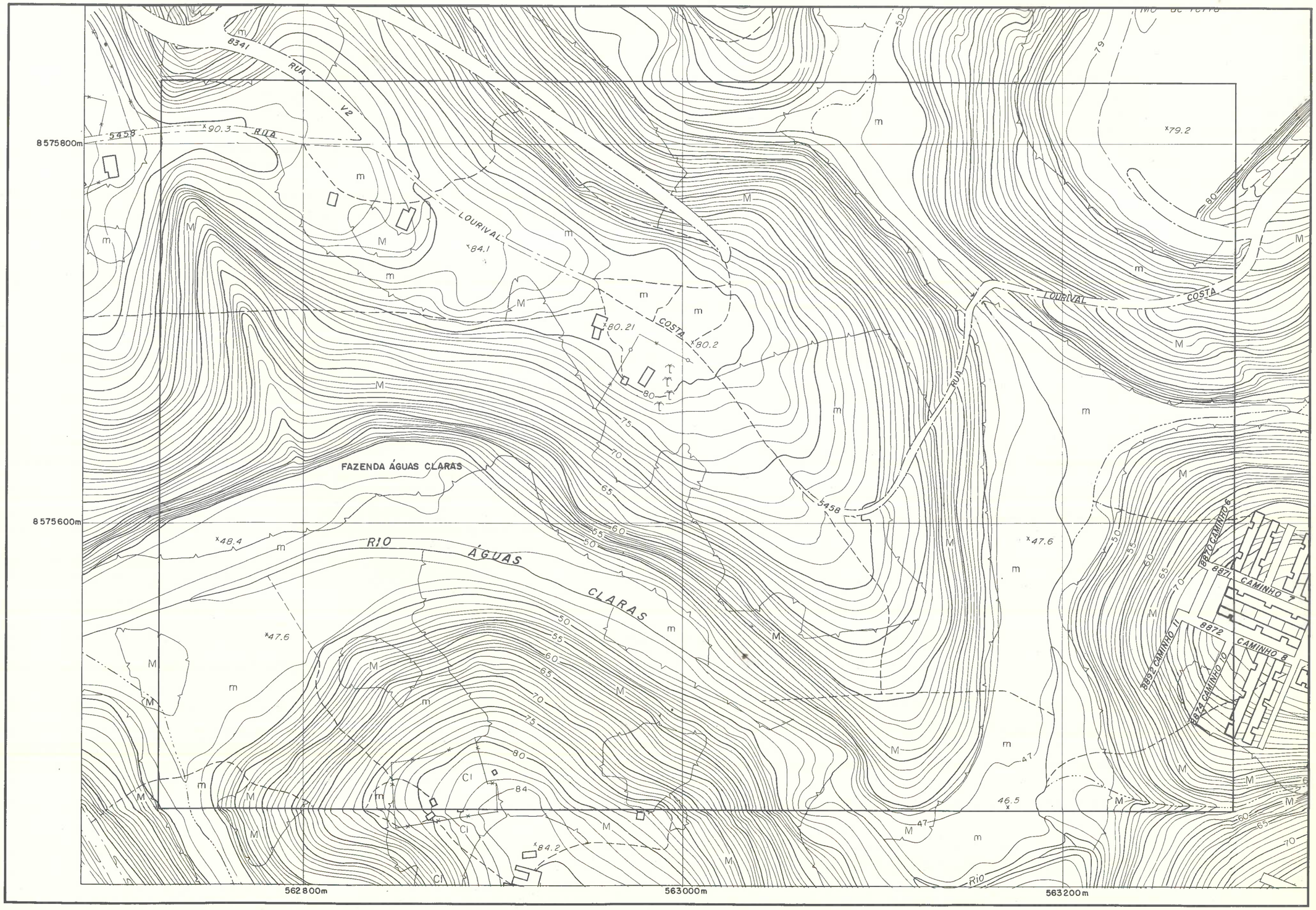

0m 20 40 60 80 100

ESCALA 1:2000

BASE CARTOGRÁFICA: Sistema Cartográfico SICAR / 1982
ORIGEM DA UTM: 500 km W 39°; 10.000 km S do Equador

ARTICULAÇÃO DA FOLHA		
133123	133124	133133
133125	133126	133135
133151	133152	133161

SITUAÇÃO		
MUNICÍPIO/SUBDISTRITO	ZONA DE INFORMAÇÃO	
SALVADOR Valéria	69	
FOLHA SICAR NÚMERO: 133120		

0m 20 40 60 80 100

ESCALA 1:2000

BASE CARTOGRÁFICA: Sistema Cartográfico - SICAR / 1982
ORIGEM DA UTM: 500 km W 39°; 10.000 km S do Equador

FOLHA 133 131

CONDER
SIM-SISTEMA DE INFORMAÇÃO METROPOLITANA
CTM-CADASTRO TÉCNICO METROPOLITANO

SECRETARIA DO PLANEJAMENTO, CIÊNCIA E TECNOLOGIA
COMPANHIA DE DESENVOLVIMENTO DA REGIÃO METROPOLITANA DE SALVADOR
GERÊNCIA DE INFORMAÇÃO-COORDENAÇÃO DO SISTEMA CARTOGRÁFICO
PREFEITURA MUNICIPAL DO SALVADOR
SECRETARIA DE FINANÇAS-COMISSÃO DE IMPLANTAÇÃO DA NUMERAÇÃO MÉTRICA LINEAR

FOLHA 133 131

CONDER
SIM-SISTEMA DE INFORMAÇÃO METROPOLITANA
CTM-CADASTRO TÉCNICO METROPOLITANO

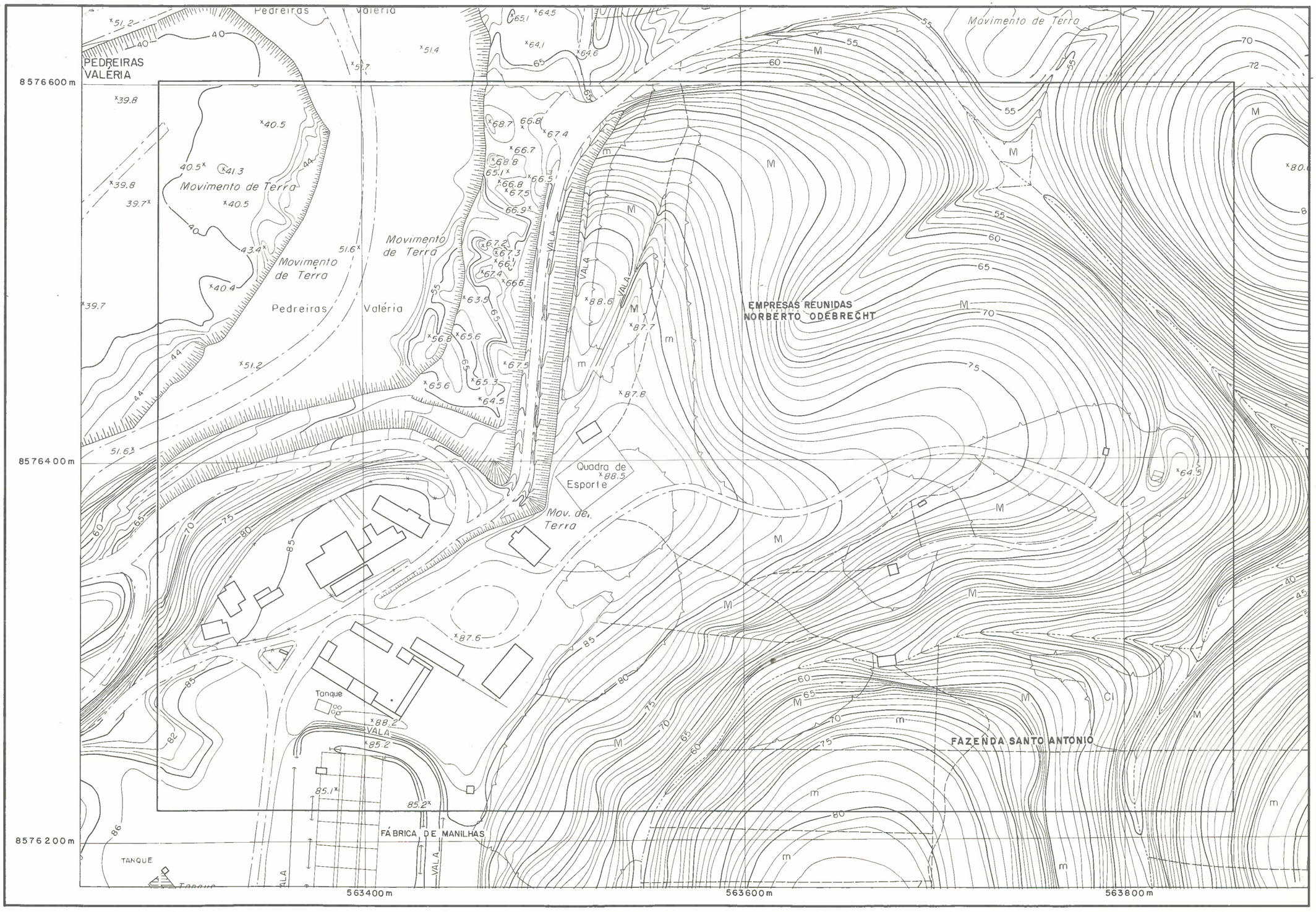

0m 20 40 60 80 100

ESCALA 1:2000

BASE CARTOGRÁFICA: Sistema Cartográfico SICAR / 1982
ORIGEM DA UTM: 500 km W 39°; 10.000 km S do Equador

ARTICULAÇÃO DA FOLHA		
124356	124365	124366
133122	133131	133132
133124	133133	133134

SITUAÇÃO		
MUNICÍPIO/SUBDISTRITO	ZONA DE INFORMAÇÃO	
SALVADOR Valéria	69	
FOLHA SICAR NÚMERO: 133130		

0m 20 40 60 80 100

ESCALA 1:2000

BASE CARTOGRÁFICA: Sistema Cartográfico - SICAR / 1982
ORIGEM DA UTM: 500 km W 39°; 10.000 km S do Equador

FOLHA 133 132

CONDER
SIM-SISTEMA DE INFORMAÇÃO METROPOLITANA
CTM-CADASTRO TÉCNICO METROPOLITANO

SECRETARIA DO PLANEJAMENTO, CIÊNCIA E TECNOLOGIA
COMPANHIA DE DESENVOLVIMENTO DA REGIÃO METROPOLITANA DE SALVADOR
GERÊNCIA DE INFORMAÇÃO-COORDENAÇÃO DO SISTEMA CARTOGRÁFICO
PREFEITURA MUNICIPAL DO SALVADOR
SECRETARIA DE FINANÇAS-COMISSÃO DE IMPLANTAÇÃO DA NUMERAÇÃO MÉTRICA LINEAR

FOLHA 133 132

CONDER
SIM-SISTEMA DE INFORMAÇÃO METROPOLITANA
CTM-CADASTRO TÉCNICO METROPOLITANO

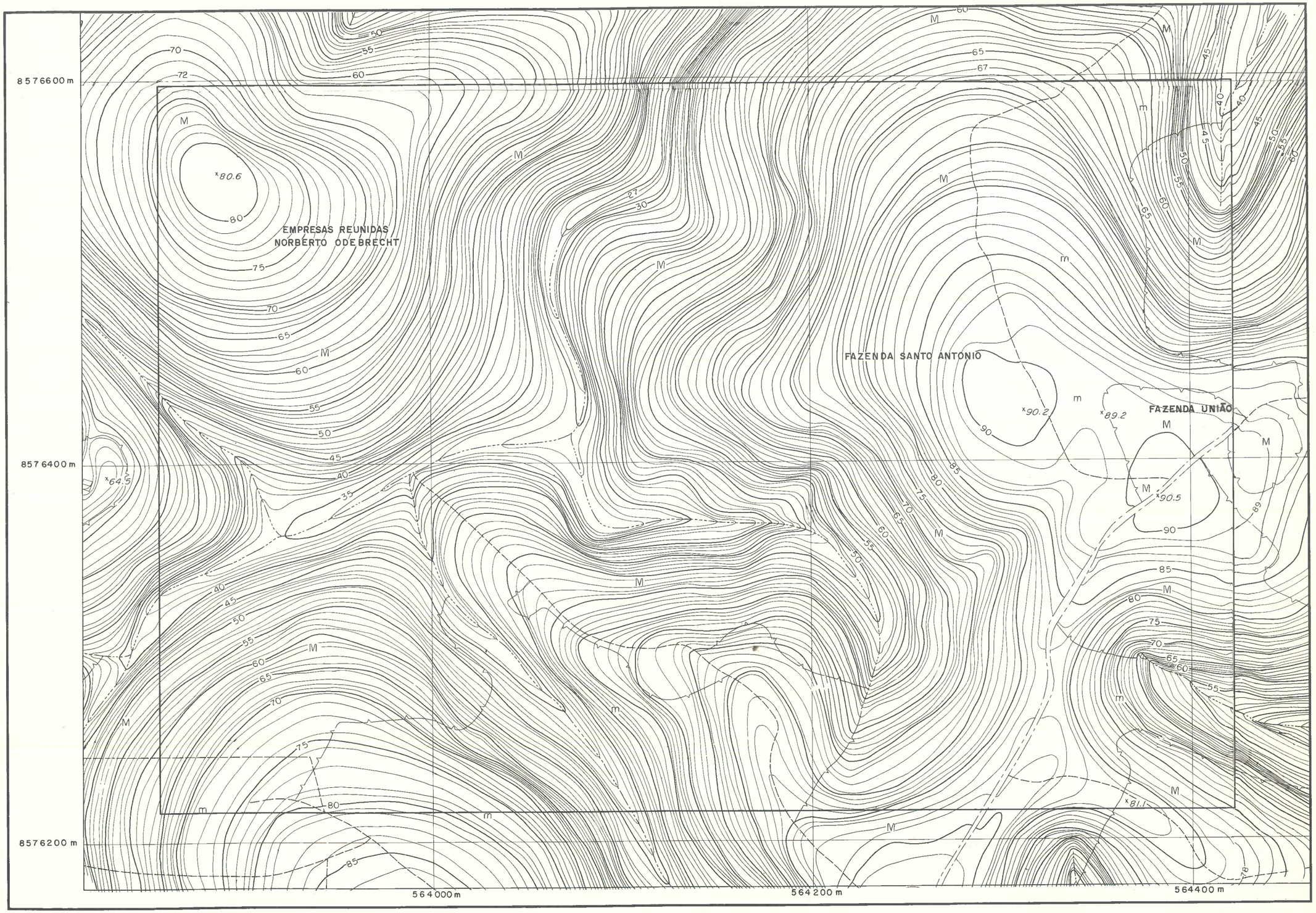

0m 20 40 60 80 100

ESCALA 1:2000

BASE CARTOGRÁFICA: Sistema Cartográfico SICAR / 1982
ORIGEM DA UTM: 500 km W 39°; 10.000 km S do Equador

ARTICULAÇÃO DA FOLHA		
124365	124366	124445
133131	133132	133211
133133	133134	133213

SITUAÇÃO		
MUNICÍPIO/SUBDISTRITO	ZONA DE INFORMAÇÃO	
SALVADOR Valéria	69	
FOLHA SICAR NÚMERO: 133130		

0m 20 40 60 80 100

ESCALA 1:2000

BASE CARTOGRÁFICA: Sistema Cartográfico - SICAR / 1982
ORIGEM DA UTM: 500 km W 39°; 10.000 km S do Equador

SECRETARIA DO PLANEJAMENTO, CIÊNCIA E TECNOLOGIA
COMPANHIA DE DESENVOLVIMENTO DA REGIÃO METROPOLITANA DE SALVADOR
GERÊNCIA DE INFORMAÇÃO-COORDENAÇÃO DO SISTEMA CARTOGRÁFICO
PREFEITURA MUNICIPAL DO SALVADOR
SECRETARIA DE FINANÇAS-COMISSÃO DE IMPLANTAÇÃO DA NUMERAÇÃO MÉTRICA LINEAR

FOLHA 133 133

CONDER
SIM-SISTEMA DE INFORMAÇÃO METROPOLITANA
CTM-CADASTRO TÉCNICO METROPOLITANO

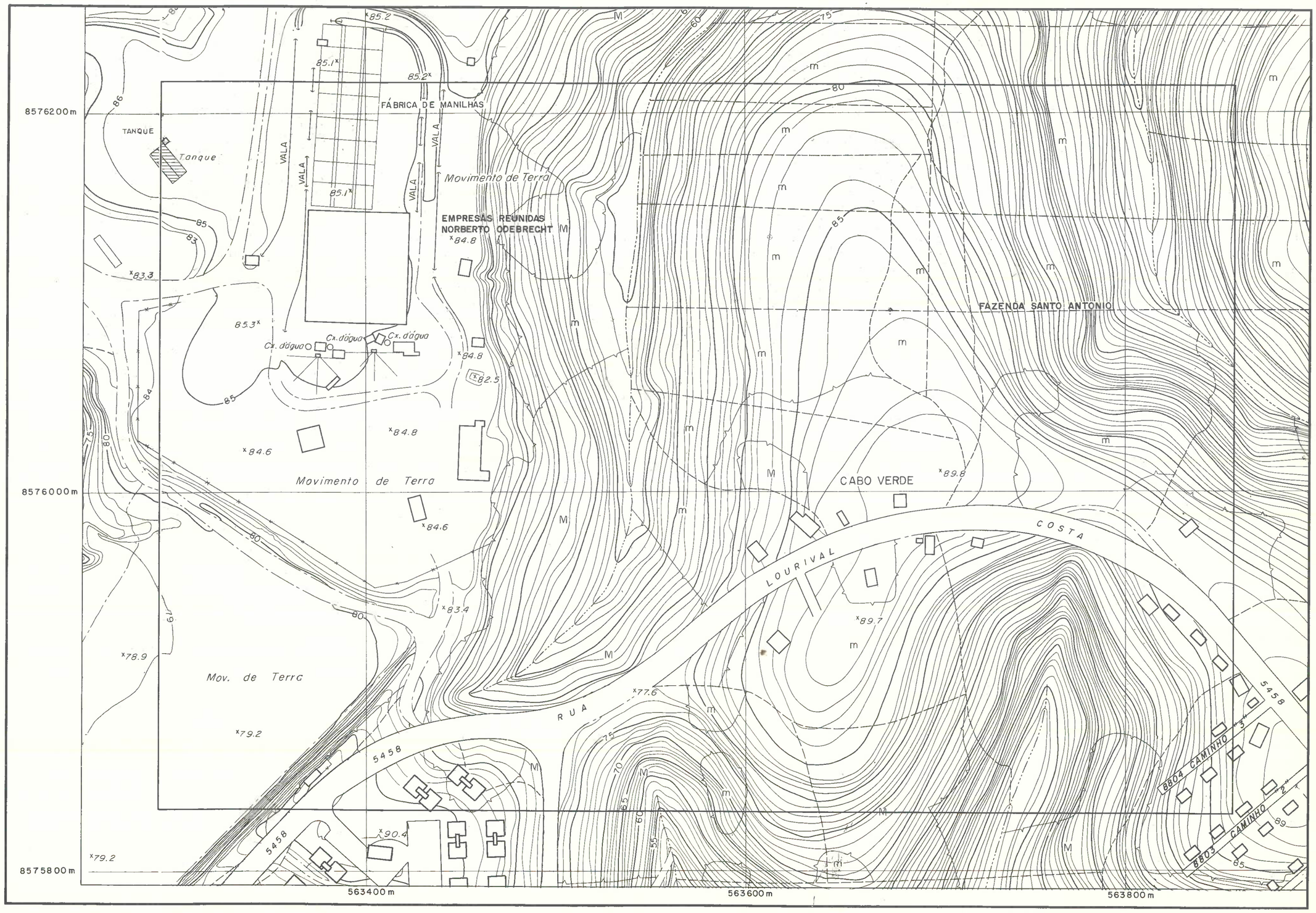

0m 20 40 60 80 100

ESCALA 1:2000

BASE CARTOGRÁFICA: Sistema Cartográfico SICAR / 1982
ORIGEM DA UTM: 500 km W 39°; 10.000 km S do Equador

ARTICULAÇÃO DA FOLHA		
133122	133131	133132
133124	133133	133134
133126	133135	133136

SITUAÇÃO		
MUNICÍPIO/SUBDISTRITO	ZONA DE INFORMAÇÃO	
SALVADOR Valéria	69	
FOLHA SICAR NÚMERO: 133130		

0m 20 40 60 80 100

ESCALA 1:2000

BASE CARTOGRÁFICA: Sistema Cartográfico - SICAR / 1982
ORIGEM DA UTM: 500 km W 39°; 10.000 km S do Equador

FOLHA 133 134

CONDER
SIM-SISTEMA DE INFORMAÇÃO METROPOLITANA
CTM-CADASTRO TÉCNICO METROPOLITANO

SECRETARIA DO PLANEJAMENTO, CIÊNCIA E TECNOLOGIA
COMPANHIA DE DESENVOLVIMENTO DA REGIÃO METROPOLITANA DE SALVADOR
GERÊNCIA DE INFORMAÇÃO-COORDENAÇÃO DO SISTEMA CARTOGRÁFICO
PREFEITURA MUNICIPAL DO SALVADOR
SECRETARIA DE FINANÇAS-COMISSÃO DE IMPLANTAÇÃO DA NUMERAÇÃO MÉTRICA LINEAR

FOLHA 133 134

CONDER
SIM-SISTEMA DE INFORMAÇÃO METROPOLITANA
CTM-CADASTRO TÉCNICO METROPOLITANO



0m 20 40 60 80 100

ESCALA 1:2000

BASE CARTOGRÁFICA: Sistema Cartográfico SICAR / 1982
ORIGEM DA UTM: 500 km W 39°; 10.000 km S do Equador

ARTICULAÇÃO DA FOLHA		
133131	133132	133211
133133	133134	133213
133135	133136	133215

SITUAÇÃO		
MUNICÍPIO/SUBDISTRITO	ZONA DE INFORMAÇÃO	
SALVADOR Valéria	69	
FOLHA SICAR NÚMERO: 133130		

0m 20 40 60 80 100

ESCALA 1:2000

BASE CARTOGRÁFICA: Sistema Cartográfico - SICAR / 1982
ORIGEM DA UTM: 500 km W 39°; 10.000 km S do Equador

FOLHA 133 135

CONDER
SIM-SISTEMA DE INFORMAÇÃO METROPOLITANA
CTM-CADASTRO TÉCNICO METROPOLITANO

SECRETARIA DO PLANEJAMENTO, CIÊNCIA E TECNOLOGIA
COMPANHIA DE DESENVOLVIMENTO DA REGIÃO METROPOLITANA DE SALVADOR.
GERÊNCIA DE INFORMAÇÃO-COORDENAÇÃO DO SISTEMA CARTOGRÁFICO
PREFEITURA MUNICIPAL DO SALVADOR
SECRETARIA DE FINANÇAS-COMISSÃO DE IMPLANTAÇÃO DA NUMERAÇÃO MÉTRICA LINEAR

FOLHA 133 135

CONDER
SIM-SISTEMA DE INFORMAÇÃO METROPOLITANA
CTM-CADASTRO TÉCNICO METROPOLITANO

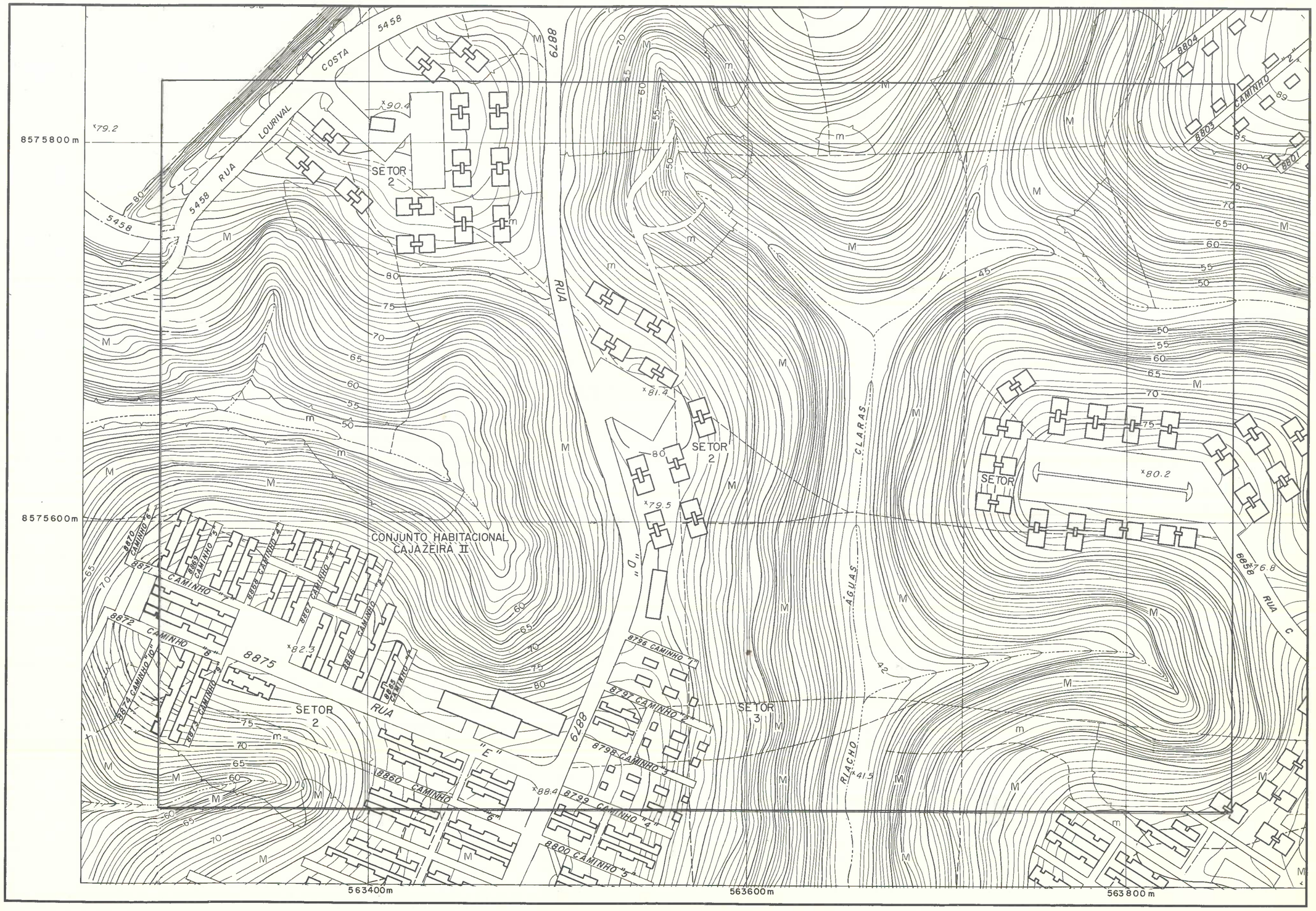

0m 20 40 60 80 100

ESCALA 1:2000

BASE CARTOGRÁFICA: Sistema Cartográfico SICAR / 1982
ORIGEM DA UTM: 500 km W 39°; 10.000 km S do Equador

ARTICULAÇÃO DA FOLHA		
133124	133133	133134
133126	133135	133136
133152	133161	133162

SITUAÇÃO		
MUNICÍPIO/SUBDISTRITO	ZONA DE INFORMAÇÃO	
SALVADOR Valéria	69	
FOLHA SICAR NÚMERO: 133130		

0m 20 40 60 80 100

ESCALA 1:2000

BASE CARTOGRÁFICA: Sistema Cartográfico - SICAR / 1982
ORIGEM DA UTM: 500 km W 39°; 10.000 km S do Equador

FOLHA 133 136

CONDER
SIM-SISTEMA DE INFORMAÇÃO METROPOLITANA
CTM-CADASTRO TÉCNICO METROPOLITANO

SECRETARIA DO PLANEJAMENTO, CIÊNCIA E TECNOLOGIA
COMPANHIA DE DESENVOLVIMENTO DA REGIÃO METROPOLITANA DE SALVADOR
GERÊNCIA DE INFORMAÇÃO-COORDENAÇÃO DO SISTEMA CARTOGRÁFICO
PREFEITURA MUNICIPAL DO SALVADOR
SECRETARIA DE FINANÇAS-COMISSÃO DE IMPLANTAÇÃO DA NUMERAÇÃO MÉTRICA LINEAR

FOLHA 133 136

CONDER
SIM-SISTEMA DE INFORMAÇÃO METROPOLITANA
CTM-CADASTRO TÉCNICO METROPOLITANO

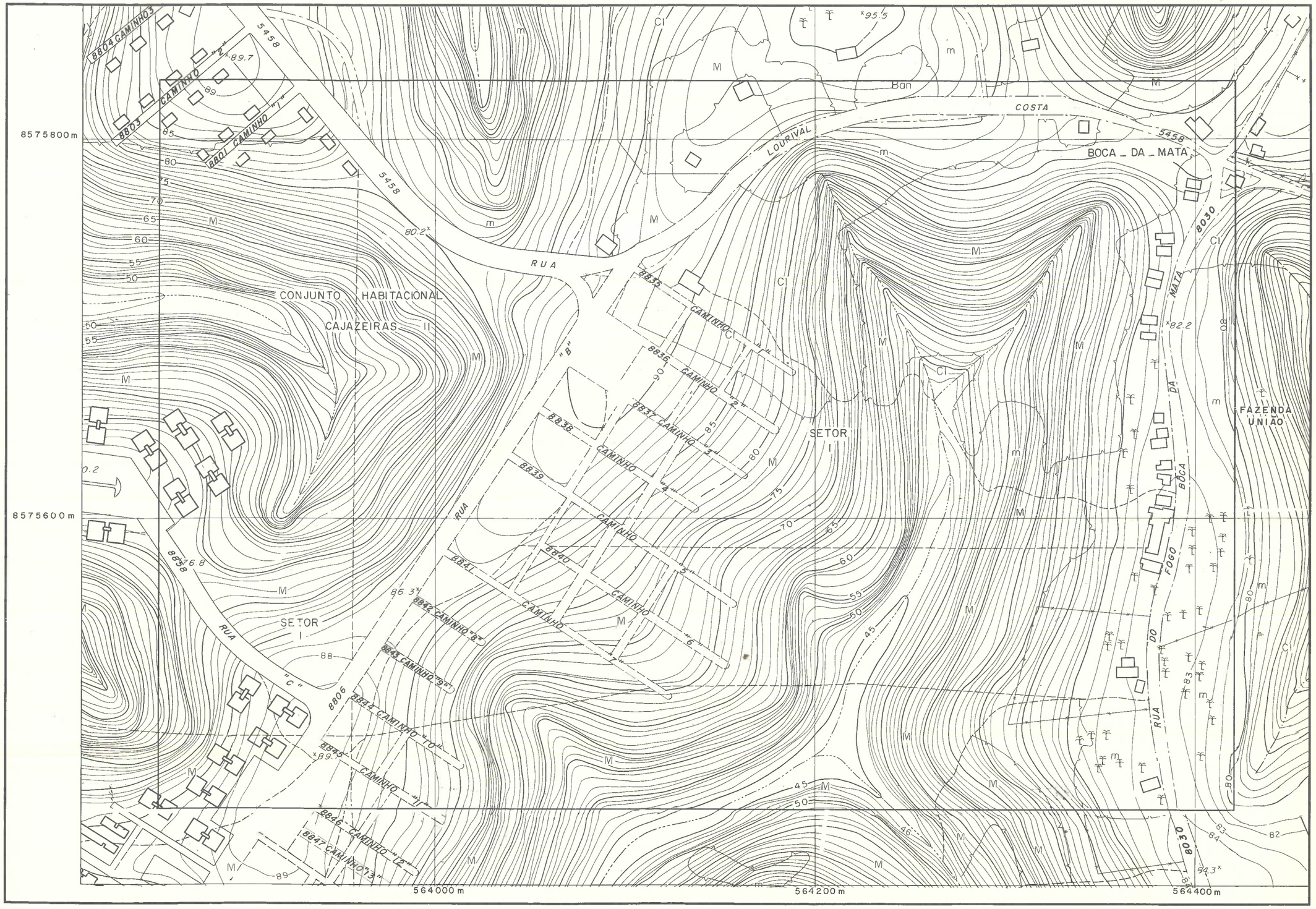

0m 20 40 60 80 100

ESCALA 1:2000

BASE CARTOGRÁFICA: Sistema Cartográfico SICAR / 1982
ORIGEM DA UTM: 500 km W 39°; 10.000 km S do Equador

ARTICULAÇÃO DA FOLHA		
133133	133134	133213
133135	133136	133215
133161	133162	133241

SITUAÇÃO		
MUNICÍPIO/SUBDISTRITO	ZONA DE INFORMAÇÃO	
SALVADOR Valéria	69	
FOLHA SICAR NÚMERO: 133130		

0m 20 40 60 80 100

ESCALA 1:2000

BASE CARTOGRÁFICA: Sistema Cartográfico - SICAR / 1982
ORIGEM DA UTM: 500 km W 39°; 10.000 km S do Equador

FOLHA 133141

CONDER
SIM-SISTEMA DE INFORMAÇÃO METROPOLITANA
CTM-CADASTRO TÉCNICO METROPOLITANO

SECRETARIA DO PLANEJAMENTO, CIÊNCIA E TECNOLOGIA
COMPANHIA DE DESENVOLVIMENTO DA REGIÃO METROPOLITANA DE SALVADOR
GERÊNCIA DE INFORMAÇÃO-COORDENAÇÃO DO SISTEMA CARTOGRÁFICO
PREFEITURA MUNICIPAL DO SALVADOR
SECRETARIA DE FINANÇAS-COMISSÃO DE IMPLANTAÇÃO DA NUMERAÇÃO MÉTRICA LINEAR

FOLHA 133141

CONDER
SIM-SISTEMA DE INFORMAÇÃO METROPOLITANA
CTM-CADASTRO TÉCNICO METROPOLITANO

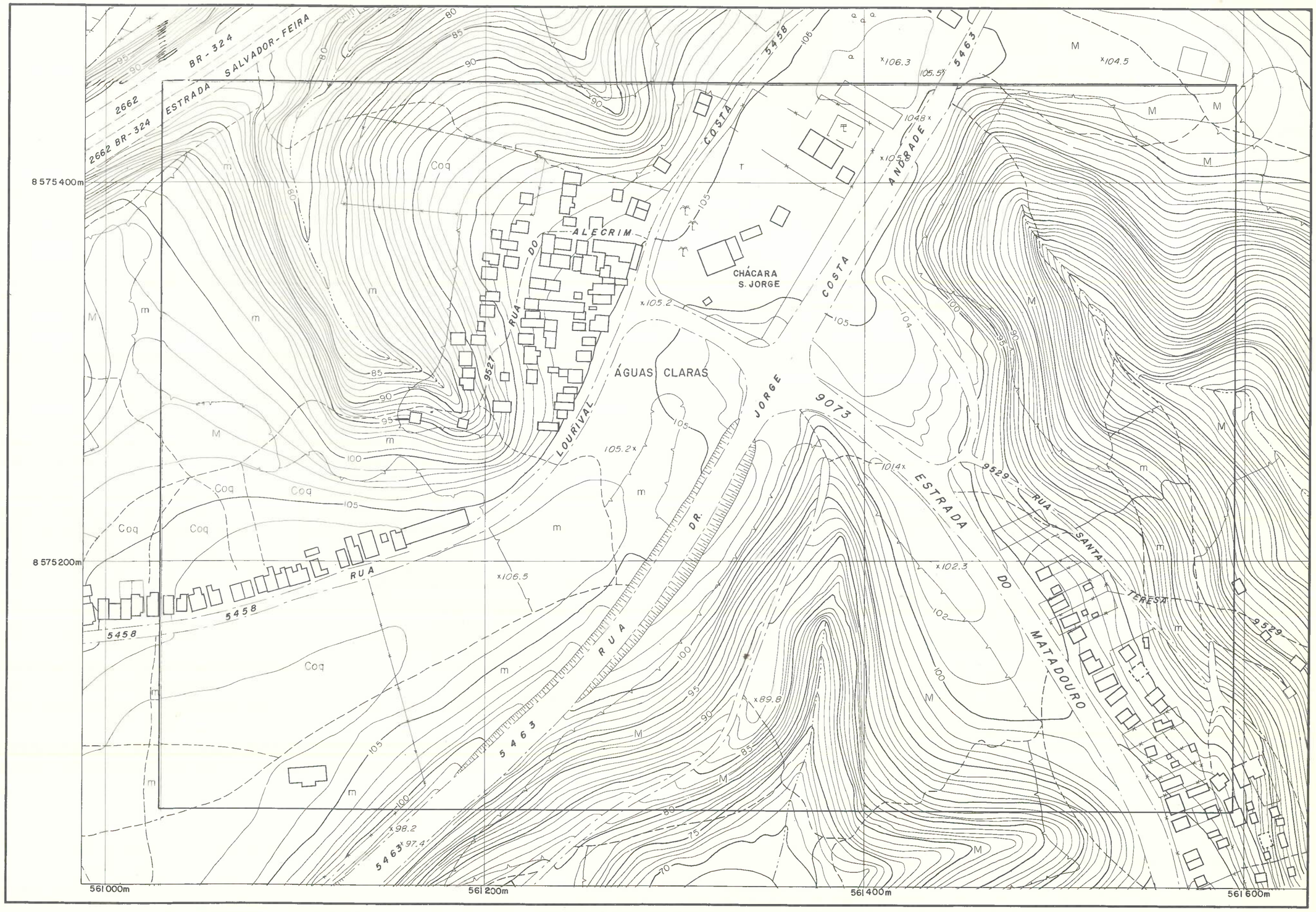

0m 20 40 60 80 100

ESCALA 1:2000

BASE CARTOGRÁFICA: Sistema Cartográfico SICAR / 1982
ORIGEM DA UTM: 500 km W 39°; 10.000 km S do Equador

ARTICULAÇÃO DA FOLHA		
132236	133115	133116
132262	133141	133142
132264	133143	133144

SITUAÇÃO		
MUNICÍPIO/SUBDISTRITO	ZONA DE INFORMAÇÃO	
SALVADOR		
Valéria	69	
FOLHA SICAR NÚMERO: 133140		

0m 20 40 60 80 100

ESCALA 1:2000

BASE CARTOGRÁFICA: Sistema Cartográfico - SICAR / 1982
ORIGEM DA UTM: 500 km W 39°; 10.000 km S do Equador

FOLHA 133142

CONDER
SIM-SISTEMA DE INFORMAÇÃO METROPOLITANA
CTM-CADASTRO TÉCNICO METROPOLITANO

SECRETARIA DO PLANEJAMENTO, CIÊNCIA E TECNOLOGIA
COMPANHIA DE DESENVOLVIMENTO DA REGIÃO METROPOLITANA DE SALVADOR
GERÊNCIA DE INFORMAÇÃO-COORDENAÇÃO DO SISTEMA CARTOGRÁFICO
PREFEITURA MUNICIPAL DO SALVADOR
SECRETARIA DE FINANÇAS-COMISSÃO DE IMPLANTAÇÃO DA NUMERAÇÃO MÉTRICA LINEAR

FOLHA 133142

CONDER
SIM-SISTEMA DE INFORMAÇÃO METROPOLITANA
CTM-CADASTRO TÉCNICO METROPOLITANO

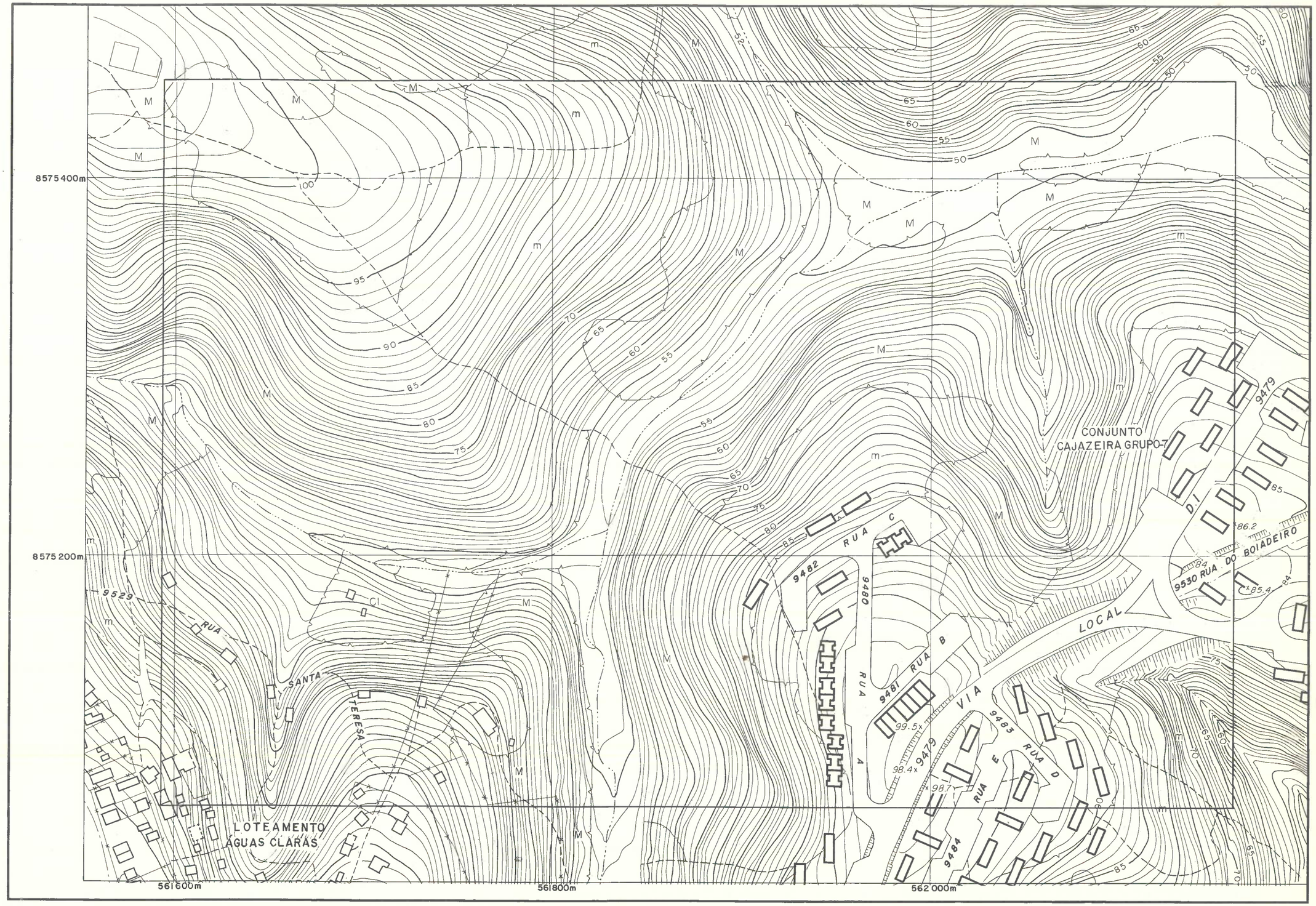

0m 20 40 60 80 100

ESCALA 1:2000

BASE CARTOGRÁFICA: Sistema Cartográfico SICAR / 1982
ORIGEM DA UTM: 500 km W 39°; 10.000 km S do Equador

ARTICULAÇÃO DA FOLHA		
133115	133116	133125
133141	133142	133151
133143	133144	133153

SITUAÇÃO		
MUNICÍPIO/SUBDISTRITO	ZONA DE INFORMAÇÃO	
SALVADOR		
Valéria	69	
FOLHA SICAR NÚMERO: 133140		

0m 20 40 60 80 100

ESCALA 1:2000

BASE CARTOGRÁFICA: Sistema Cartográfico - SICAR / 1982
ORIGEM DA UTM: 500 km W 39°; 10.000 km S do Equador

FOLHA 133143

CONDER
SIM-SISTEMA DE INFORMAÇÃO METROPOLITANA
CTM-CADASTRO TÉCNICO METROPOLITANO

SECRETARIA DO PLANEJAMENTO, CIÊNCIA E TECNOLOGIA
COMPANHIA DE DESENVOLVIMENTO DA REGIÃO METROPOLITANA DE SALVADOR
GERÊNCIA DE INFORMAÇÃO-COORDENAÇÃO DO SISTEMA CARTOGRÁFICO
PREFEITURA MUNICIPAL DO SALVADOR
SECRETARIA DE FINANÇAS-COMISSÃO DE IMPLANTAÇÃO DA NUMERAÇÃO MÉTRICA LINEAR

FOLHA 133143

CONDER
SIM-SISTEMA DE INFORMAÇÃO METROPOLITANA
CTM-CADASTRO TÉCNICO METROPOLITANO

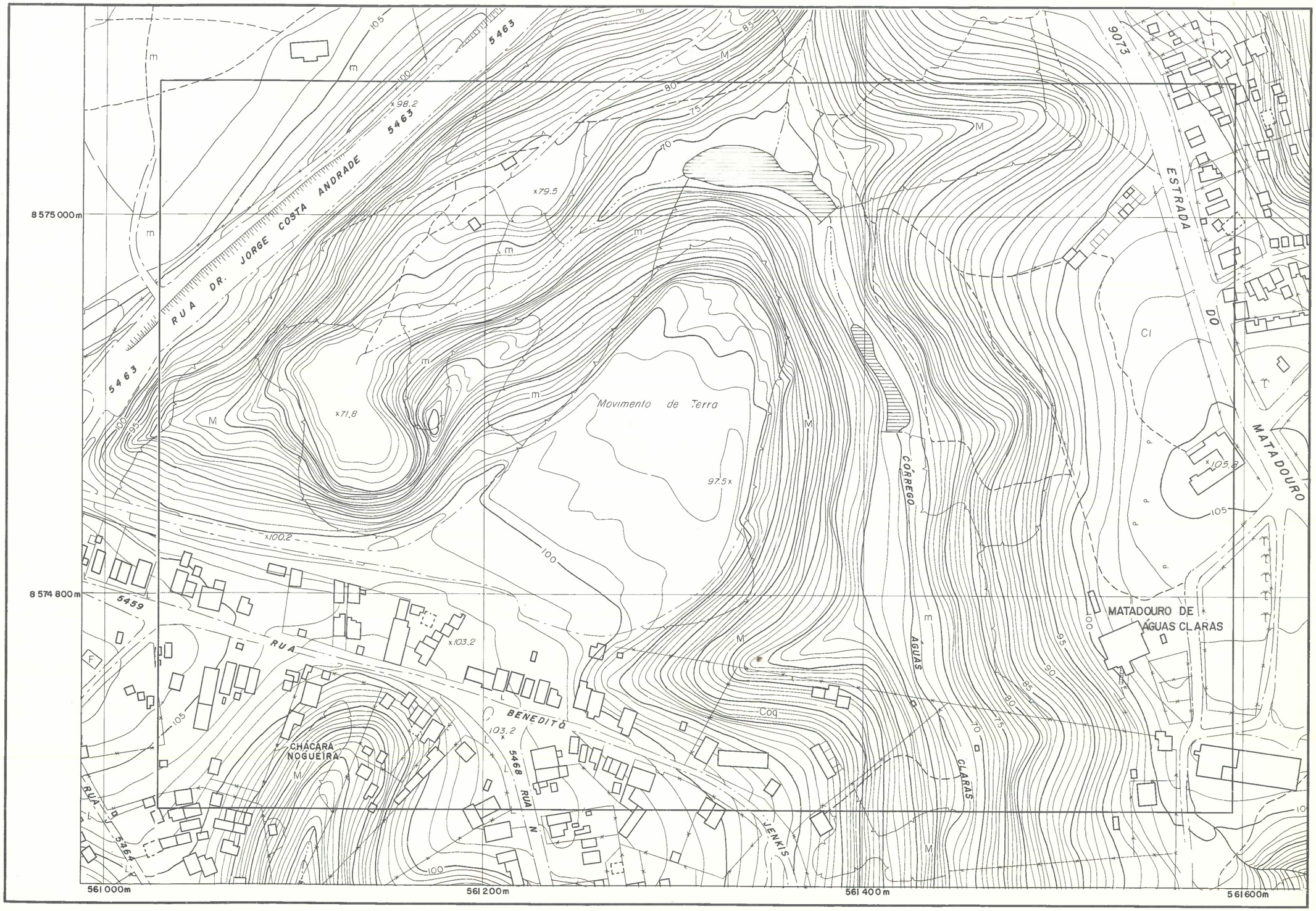

0m 20 40 60 80 100

ESCALA 1:2000

BASE CARTOGRÁFICA: Sistema Cartográfico SICAR / 1982
ORIGEM DA UTM: 500 km W 39°; 10.000 km S do Equador

ARTICULAÇÃO DA FOLHA		
132262	133141	133142
132264	133143	133144
132266	133145	133146

SITUAÇÃO		
MUNICÍPIO/SUBDISTRITO	ZONA DE INFORMAÇÃO	
SALVADOR		
Valéria	69	
FOLHA SICAR NÚMERO: 133140		

0m 20 40 60 80 100

ESCALA 1:2000

BASE CARTOGRÁFICA: Sistema Cartográfico - SICAR / 1982
ORIGEM DA UTM: 500 km W 39°; 10.000 km S do Equador

FOLHA 133144

CONDER
SIM-SISTEMA DE INFORMAÇÃO METROPOLITANA
CTM-CADASTRO TÉCNICO METROPOLITANO

SECRETARIA DO PLANEJAMENTO, CIÊNCIA E TECNOLOGIA
COMPANHIA DE DESENVOLVIMENTO DA REGIÃO METROPOLITANA DE SALVADOR
GERÊNCIA DE INFORMAÇÃO-COORDENAÇÃO DO SISTEMA CARTOGRÁFICO
PREFEITURA MUNICIPAL DO SALVADOR
SECRETARIA DE FINANÇAS-COMISSÃO DE IMPLANTAÇÃO DA NUMERAÇÃO MÉTRICA LINEAR

FOLHA 133144

CONDER
SIM-SISTEMA DE INFORMAÇÃO METROPOLITANA
CTM-CADASTRO TÉCNICO METROPOLITANO

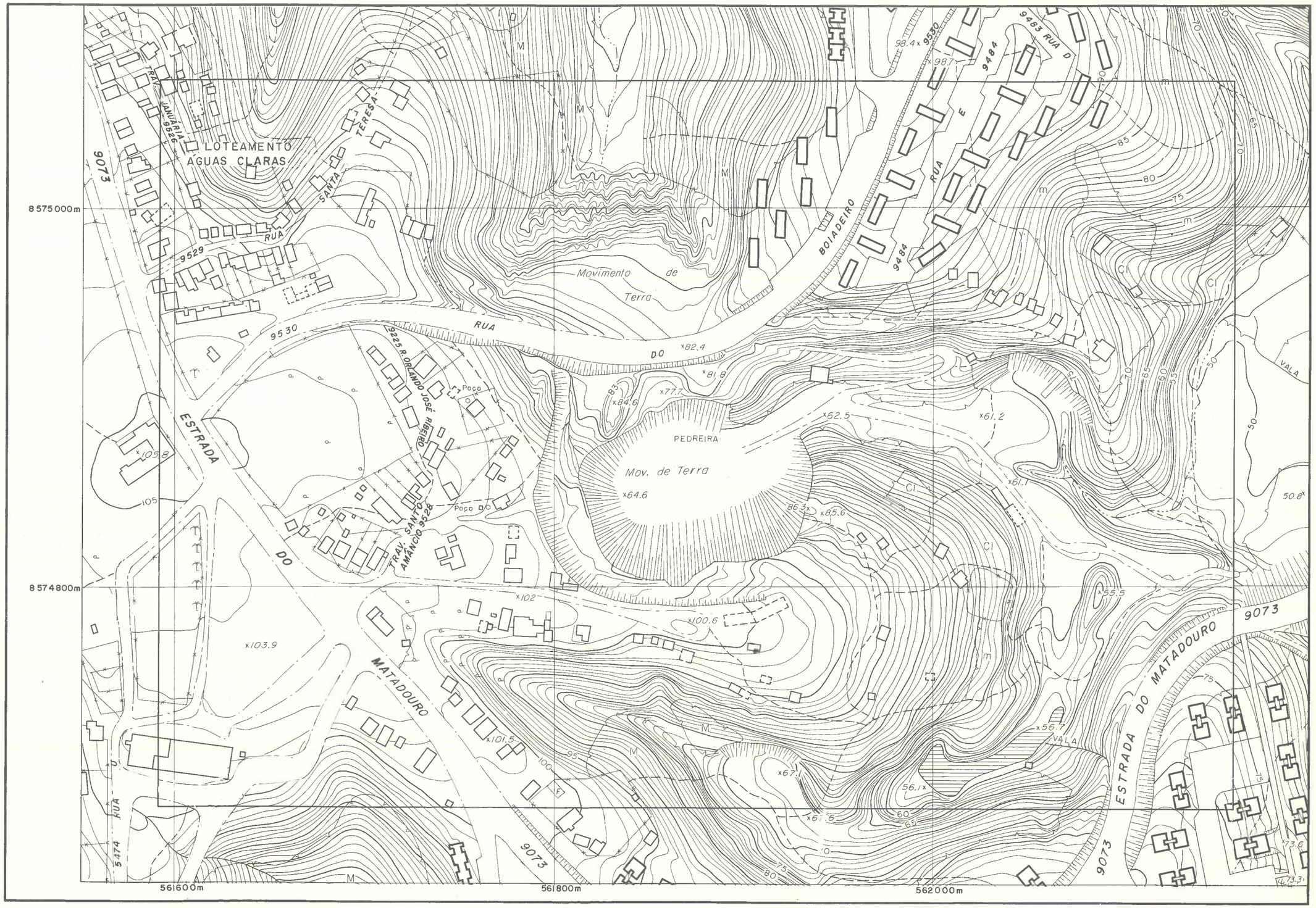

0m 20 40 60 80 100

ESCALA 1:2000

BASE CARTOGRÁFICA: Sistema Cartográfico SICAR / 1982
ORIGEM DA UTM: 500 km W 39°; 10.000 km S do Equador

ARTICULAÇÃO DA FOLHA		
133141	133142	133151
133143	133144	133153
133145	133146	133155

SITUAÇÃO		
MUNICÍPIO/SUBDISTRITO	ZONA DE INFORMAÇÃO	
SALVADOR		
Valéria	69	
FOLHA SICAR NÚMERO: 133140		

0m 20 40 60 80 100

ESCALA 1:2000

BASE CARTOGRÁFICA: Sistema Cartográfico - SICAR / 1982
ORIGEM DA UTM: 500 km W 39°; 10.000 km S do Equador

FOLHA 133145

CONDER
SIM-SISTEMA DE INFORMAÇÃO METROPOLITANA
CTM-CADASTRO TÉCNICO METROPOLITANO

SECRETARIA DO PLANEJAMENTO, CIÊNCIA E TECNOLOGIA
COMPANHIA DE DESENVOLVIMENTO DA REGIÃO METROPOLITANA DE SALVADOR
GERÊNCIA DE INFORMAÇÃO-COORDENAÇÃO DO SISTEMA CARTOGRÁFICO
PREFEITURA MUNICIPAL DO SALVADOR
SECRETARIA DE FINANÇAS-COMISSÃO DE IMPLANTAÇÃO DA NUMERAÇÃO MÉTRICA LINEAR

FOLHA 133145

CONDER
SIM-SISTEMA DE INFORMAÇÃO METROPOLITANA
CTM-CADASTRO TÉCNICO METROPOLITANO

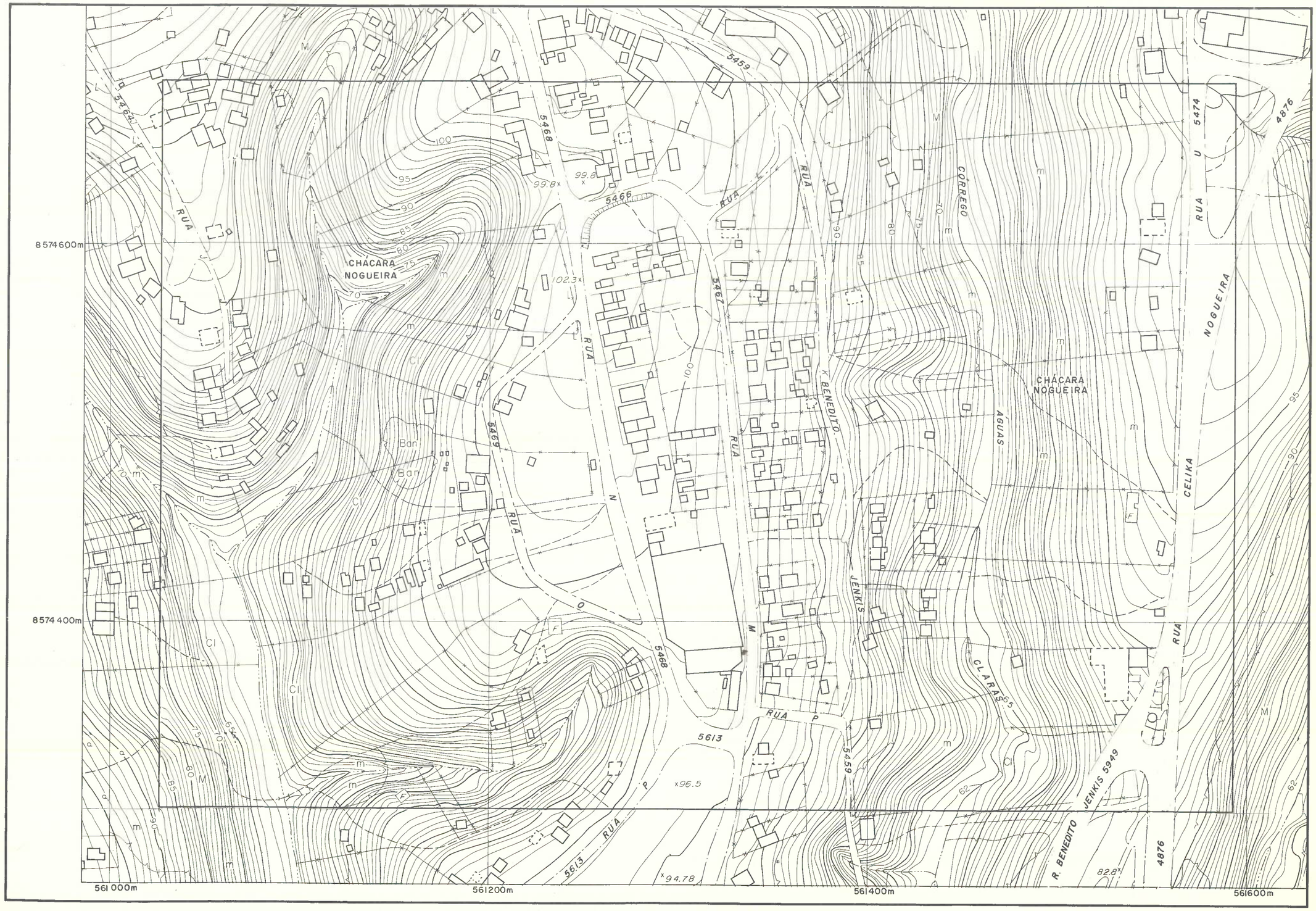

0m 20 40 60 80 100
ESCALA 1:2000

BASE CARTOGRÁFICA: Sistema Cartográfico SICAR / 1982
ORIGEM DA UTM: 500 km W 39°; 10.000 km S do Equador

ARTICULAÇÃO DA FOLHA		
132264	133143	133144
132266	133145	133146
132432	133311	133312

SITUAÇÃO		
MUNICÍPIO/SUBDISTRITO	ZONA DE INFORMAÇÃO	
SALVADOR Valéria	69	
FOLHA SICAR NÚMERO: 133140		

0m 20 40 60 80 100
ESCALA 1:2000

BASE CARTOGRÁFICA: Sistema Cartográfico - SICAR / 1982
ORIGEM DA UTM: 500 km W 39°; 10.000 km S do Equador

FOLHA 133 146

CONDER
SIM-SISTEMA DE INFORMAÇÃO METROPOLITANA
CTM-CADASTRO TÉCNICO METROPOLITANO

SECRETARIA DO PLANEJAMENTO, CIÊNCIA E TECNOLOGIA
COMPANHIA DE DESENVOLVIMENTO DA REGIÃO METROPOLITANA DE SALVADOR
GERÊNCIA DE INFORMAÇÃO-COORDENAÇÃO DO SISTEMA CARTOGRÁFICO
PREFEITURA MUNICIPAL DO SALVADOR
SECRETARIA DE FINANÇAS-COMISSÃO DE IMPLANTAÇÃO DA NUMERAÇÃO MÉTRICA LINEAR

FOLHA 133146

CONDER
SIM-SISTEMA DE INFORMAÇÃO METROPOLITANA
CTM-CADASTRO TÉCNICO METROPOLITANO

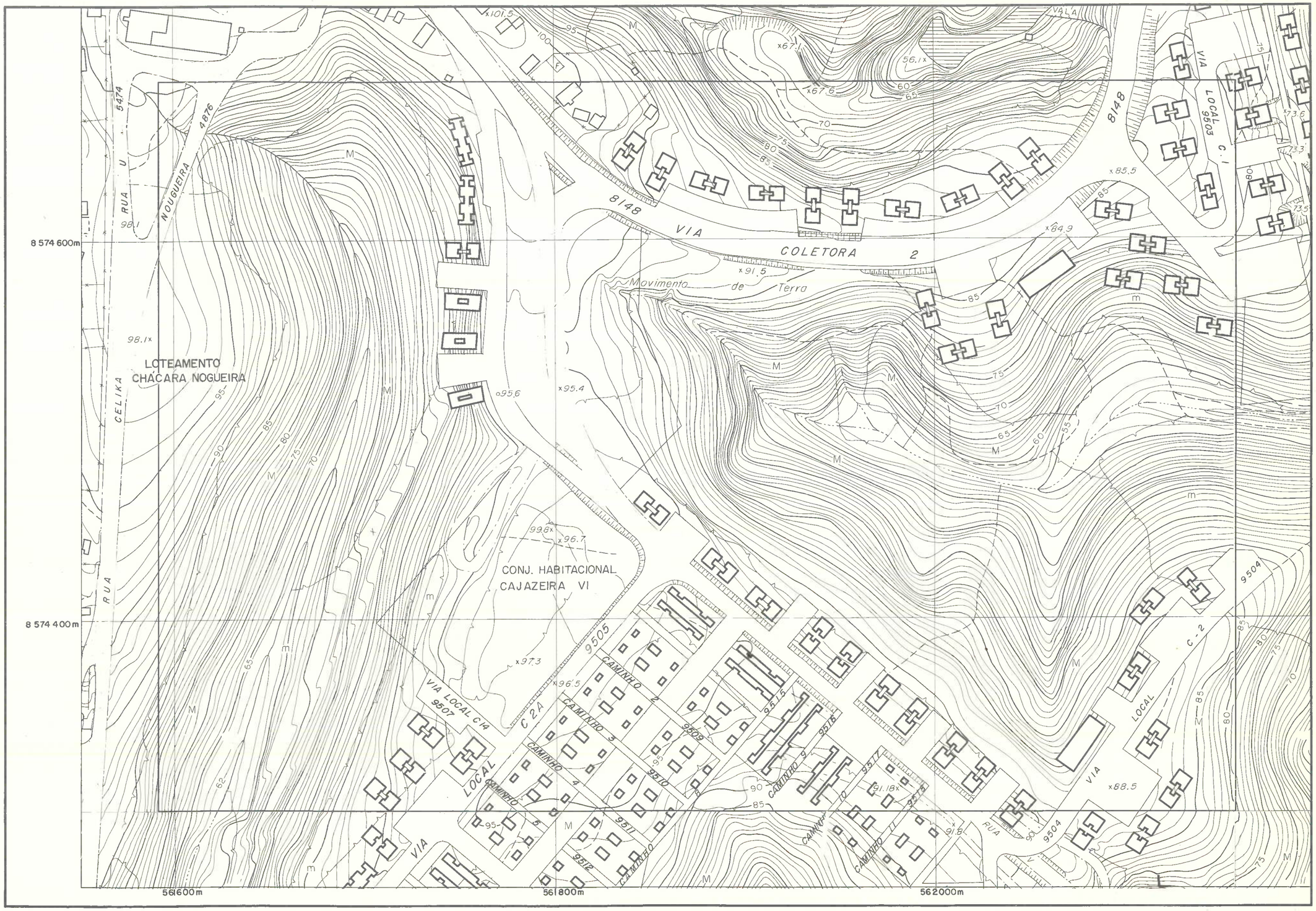

0m 20 40 60 80 100
ESCALA 1:2000

BASE CARTOGRÁFICA: Sistema Cartográfico SICAR / 1982
ORIGEM DA UTM: 500 km W 39°; 10.000 km S do Equador

ARTICULAÇÃO DA FOLHA		
133143	133144	133153
133145	133146	133155
133311	133312	133321

SITUAÇÃO		
MUNICÍPIO/SUBDISTRITO	ZONA DE INFORMAÇÃO	
SALVADOR		
Valéria	69	
FOLHA SICAR NÚMERO: 133140.		

0m 20 40 60 80 100
ESCALA 1:2000

BASE CARTOGRÁFICA: Sistema Cartográfico - SICAR / 1982
ORIGEM DA UTM: 500 km W 39°; 10.000 km S do Equador

FOLHA 133 151

CONDER
SIM-SISTEMA DE INFORMAÇÃO METROPOLITANA
CTM-CADASTRO TÉCNICO METROPOLITANO

SECRETARIA DO PLANEJAMENTO, CIÊNCIA E TECNOLOGIA
COMPANHIA DE DESENVOLVIMENTO DA REGIÃO METROPOLITANA DE SALVADOR
GERÊNCIA DE INFORMAÇÃO-COORDENAÇÃO DO SISTEMA CARTOGRÁFICO
PREFEITURA MUNICIPAL DO SALVADOR
SECRETARIA DE FINANÇAS-COMISSÃO DE IMPLANTAÇÃO DA NUMERAÇÃO MÉTRICA LINEAR

FOLHA 133 151

CONDER
SIM-SISTEMA DE INFORMAÇÃO METROPOLITANA
CTM-CADASTRO TÉCNICO METROPOLITANO

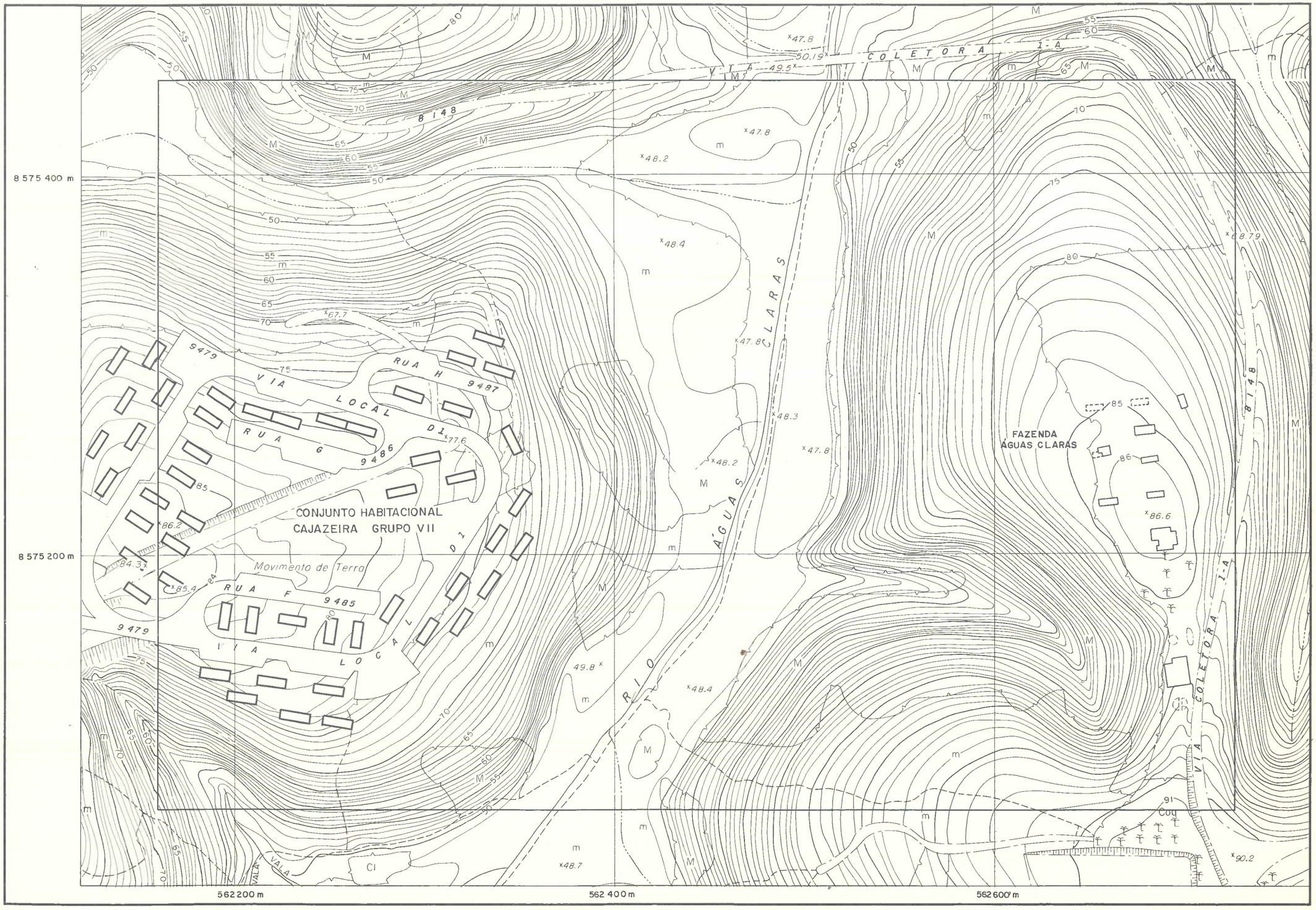

0m 20 40 60 80 100
ESCALA 1:2000

BASE CARTOGRÁFICA: Sistema Cartográfico SICAR / 1982
ORIGEM DA UTM: 500 km W 39° ; 10.000 km S do Equador

ARTICULAÇÃO DA FOLHA		
133 116	133 125	133 126
133 142	133 151	133 152
133 144	133 153	133 154

SITUAÇÃO		
MUNICÍPIO/SUBDISTRITO	ZONA DE INFORMAÇÃO	
SALVADOR Valéria	69	
FOLHA SICAR NÚMERO: 133 150		

0m 20 40 60 80 100
ESCALA 1:2000

BASE CARTOGRÁFICA: Sistema Cartográfico - SICAR / 1982
ORIGEM DA UTM: 500 km W 39° ; 10.000 km S do Equador

FOLHA 133 152

CONDER
SIM-SISTEMA DE INFORMAÇÃO METROPOLITANA
CTM-CADASTRO TÉCNICO METROPOLITANO

SECRETARIA DO PLANEJAMENTO, CIÊNCIA E TECNOLOGIA
COMPANHIA DE DESENVOLVIMENTO DA REGIÃO METROPOLITANA DE SALVADOR
GERÊNCIA DE INFORMAÇÃO-COORDENAÇÃO DO SISTEMA CARTOGRÁFICO
PREFEITURA MUNICIPAL DO SALVADOR
SECRETARIA DE FINANÇAS-COMISSÃO DE IMPLANTAÇÃO DA NUMERAÇÃO MÉTRICA LINEAR

FOLHA 133 152

CONDER
SIM-SISTEMA DE INFORMAÇÃO METROPOLITANA
CTM-CADASTRO TÉCNICO METROPOLITANO

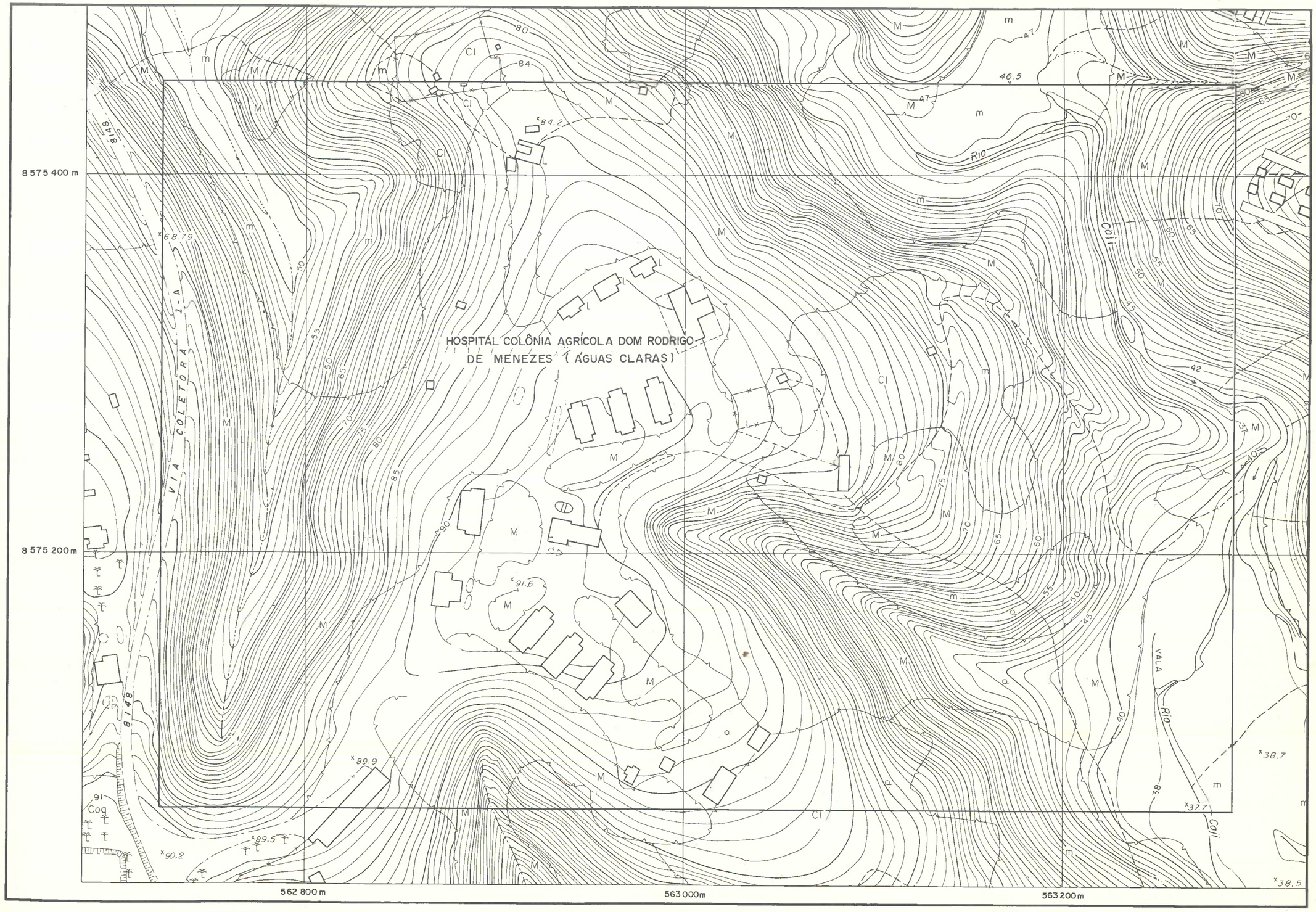

0m 20 40 60 80 100

ESCALA 1:2000

BASE CARTOGRÁFICA: Sistema Cartográfico SICAR / 1982
ORIGEM DA UTM: 500 km W 39° · 10.000 km S do Equador

ARTICULAÇÃO DA FOLHA		
133 125	133 126	133 135
133 151	133 152	133 161
133 153	133 154	133 163

SITUAÇÃO		
MUNICÍPIO/SUBDISTRITO	ZONA DE INFORMAÇÃO	
SALVADOR Valéria	69	
FOLHA SICAR NÚMERO: 133 150		

0m 20 40 60 80 100

ESCALA 1:2000

BASE CARTOGRÁFICA: Sistema Cartográfico - SICAR / 1982
ORIGEM DA UTM: 500 km W 39°; 10.000 km S do Equador

FOLHA 133 153

CONDER
SIM-SISTEMA DE INFORMAÇÃO METROPOLITANA
CTM-CADASTRO TÉCNICO METROPOLITANO

SECRETARIA DO PLANEJAMENTO, CIÊNCIA E TECNOLOGIA
COMPANHIA DE DESENVOLVIMENTO DA REGIÃO METROPOLITANA DE SALVADOR
GERÊNCIA DE INFORMAÇÃO-COORDENAÇÃO DO SISTEMA CARTOGRÁFICO
PREFEITURA MUNICIPAL DO SALVADOR
SECRETARIA DE FINANÇAS-COMISSÃO DE IMPLANTAÇÃO DA NUMERAÇÃO MÉTRICA LINEAR

FOLHA 133 153

CONDER
SIM-SISTEMA DE INFORMAÇÃO METROPOLITANA
CTM-CADASTRO TÉCNICO METROPOLITANO

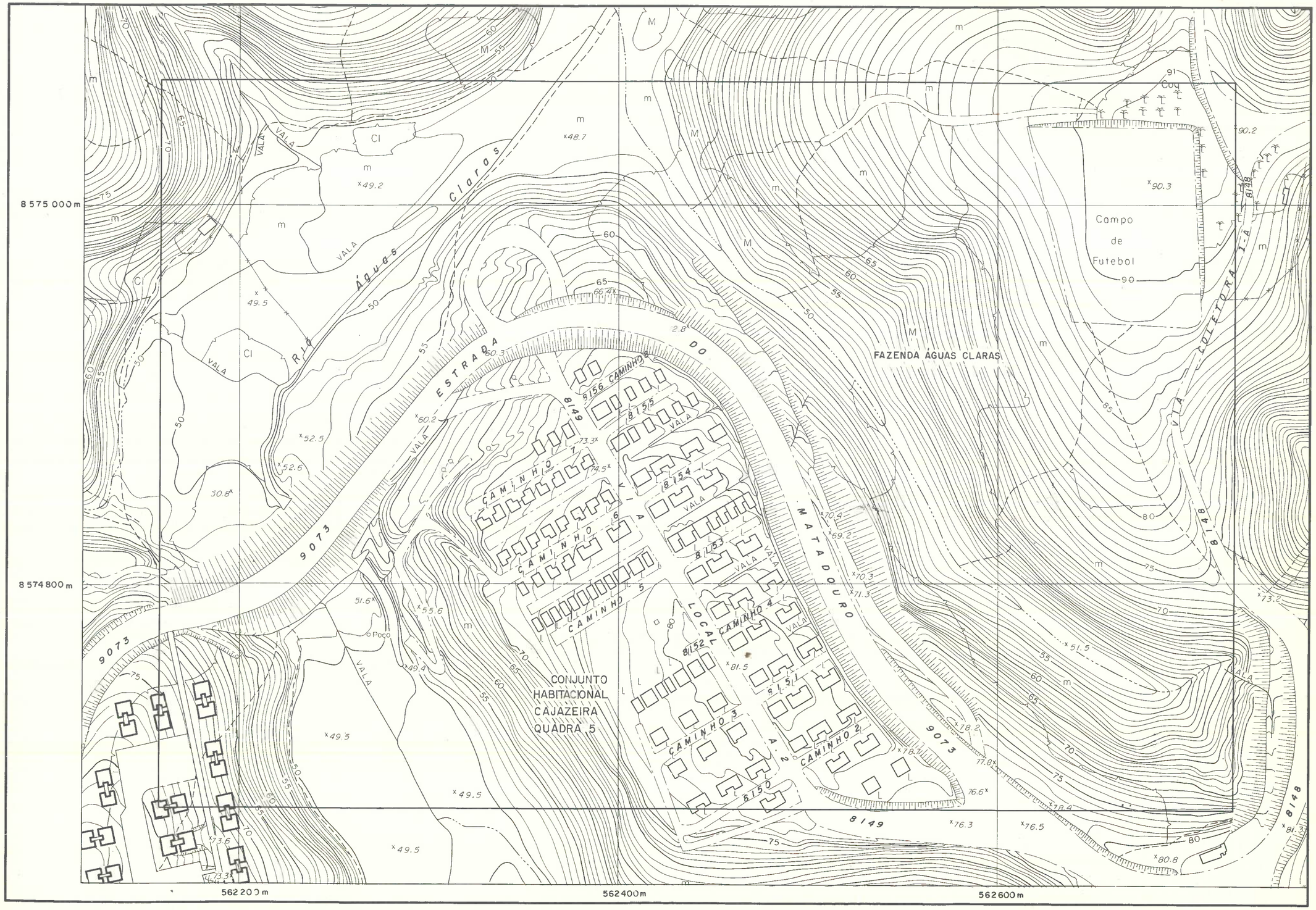

0m 20 40 60 80 100

ESCALA 1:2000

BASE CARTOGRÁFICA: Sistema Cartográfico SICAR / 1982
ORIGEM DA UTM: 500 km W 39°; 10.000 km S do Equador

ARTICULAÇÃO DA FOLHA		
133142	133 151	133152
133144	133 153	133154
133146	133 155	133156

SITUAÇÃO		
MUNICÍPIO/SUBDISTRITO	ZONA DE INFORMAÇÃO	
SALVADOR Valéria	69	
FOLHA SICAR NÚMERO: 133153		

0m 20 40 60 80 100

ESCALA 1:2000

BASE CARTOGRÁFICA: Sistema Cartográfico - SICAR / 1982
ORIGEM DA UTM: 500 km W 39°; 10.000 km S do Equador

FOLHA 133 154

CONDER
SIM-SISTEMA DE INFORMAÇÃO METROPOLITANA
CTM-CADASTRO TÉCNICO METROPOLITANO

SECRETARIA DO PLANEJAMENTO, CIÊNCIA E TECNOLOGIA
COMPANHIA DE DESENVOLVIMENTO DA REGIÃO METROPOLITANA DE SALVADOR
GERÊNCIA DE INFORMAÇÃO-COORDENAÇÃO DO SISTEMA CARTOGRÁFICO
PREFEITURA MUNICIPAL DO SALVADOR
SECRETARIA DE FINANÇAS-COMISSÃO DE IMPLANTAÇÃO DA NUMERAÇÃO MÉTRICA LINEAR

FOLHA 133 154

CONDER
SIM-SISTEMA DE INFORMAÇÃO METROPOLITANA
CTM-CADASTRO TÉCNICO METROPOLITANO

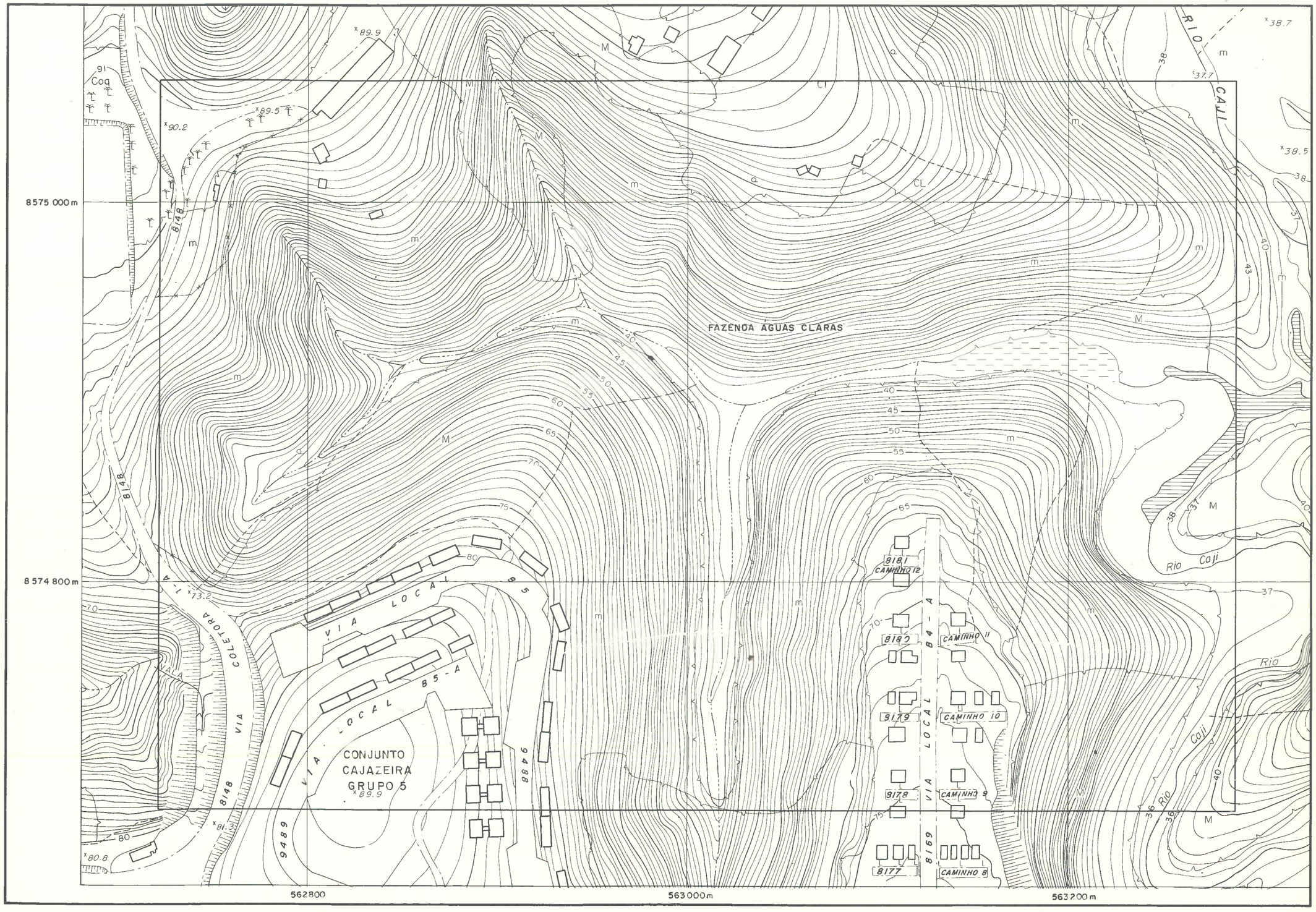

0m 20 40 60 80 100

ESCALA 1:2000

BASE CARTOGRÁFICA: Sistema Cartográfico SICAR / 1982
ORIGEM DA UTM: 500 km W 39°; 10.000 km S do Equador

ARTICULAÇÃO DA FOLHA		
133 151	133 152	133 161
133 153	133 154	133 163
133 155	133 156	133 165

SITUAÇÃO		
MUNICÍPIO/SUBDISTRITO	ZONA DE INFORMAÇÃO	
SALVADOR Valéria	69	
FOLHA SICAR NÚMERO: 133 150		

0m 20 40 60 80 100

ESCALA 1:2000

BASE CARTOGRÁFICA: Sistema Cartográfico - SICAR / 1982
ORIGEM DA UTM: 500 km W 39°; 10.000 km S do Equador

FOLHA 133 155

CONDER
SIM-SISTEMA DE INFORMAÇÃO METROPOLITANA
CTM-CADASTRO TÉCNICO METROPOLITANO

SECRETARIA DO PLANEJAMENTO, CIÊNCIA E TECNOLOGIA
COMPANHIA DE DESENVOLVIMENTO DA REGIÃO METROPOLITANA DE SALVADOR
GERÊNCIA DE INFORMAÇÃO-COORDENAÇÃO DO SISTEMA CARTOGRÁFICO
PREFEITURA MUNICIPAL DO SALVADOR
SECRETARIA DE FINANÇAS-COMISSÃO DE IMPLANTAÇÃO DA NUMERAÇÃO MÉTRICA LINEAR

FOLHA 133 155

CONDER
SIM-SISTEMA DE INFORMAÇÃO METROPOLITANA
CTM-CADASTRO TÉCNICO METROPOLITANO

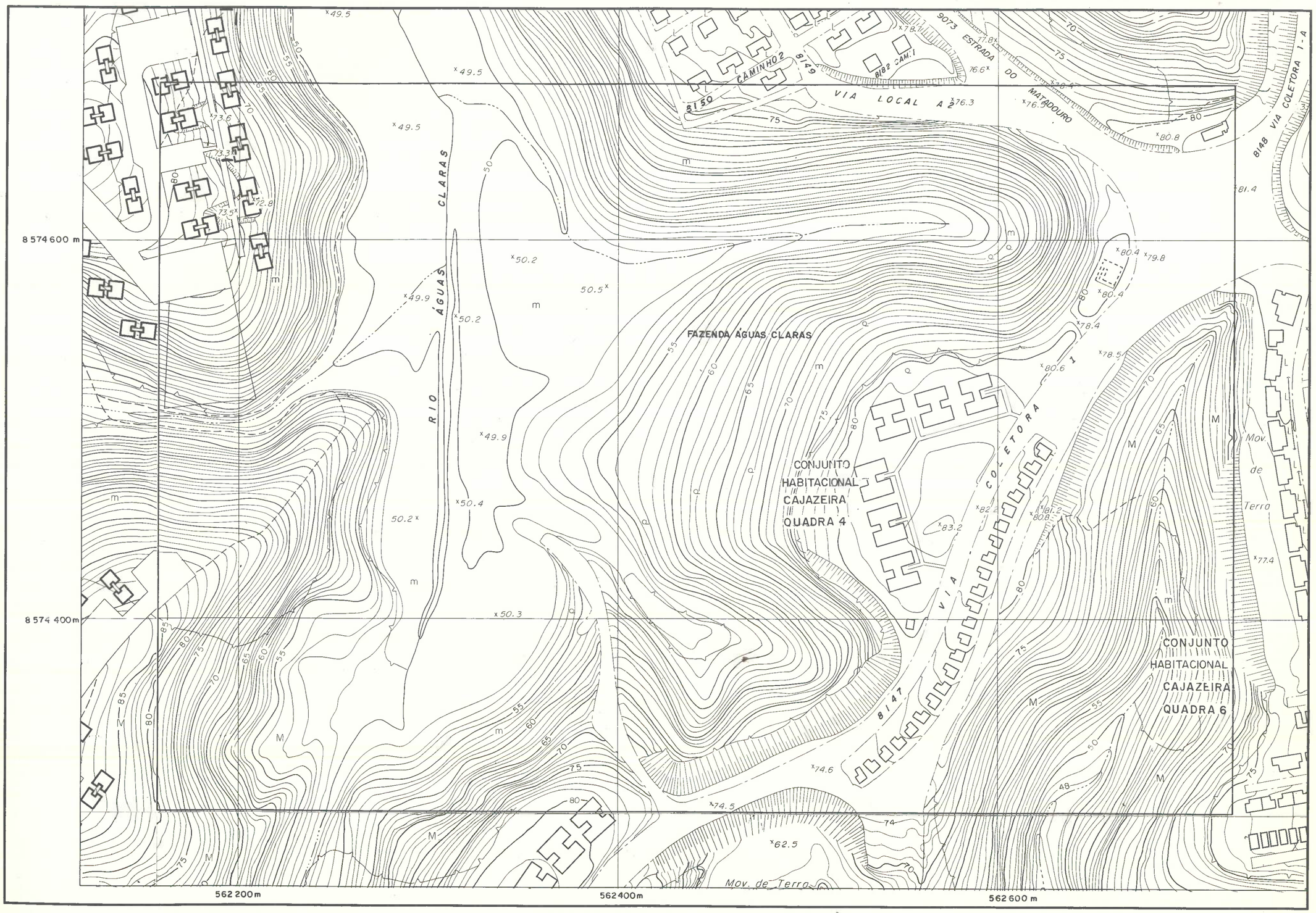

0m 20 40 60 80 100
ESCALA 1:2000

BASE CARTOGRÁFICA: Sistema Cartográfico SICAR / 1982
ORIGEM DA UTM: 500 km W 39°; 10.000 km S do Equador

ARTICULAÇÃO DA FOLHA		
133144	133153	133154
133146	133155	133156
133312	133321	133322

SITUAÇÃO		
MUNICÍPIO/SUBDISTRITO	ZONA DE INFORMAÇÃO	
SALVADOR Valéria	69	
FOLHA SICAR NÚMERO: 133 150		

0m 20 40 60 80 100
ESCALA 1:2000

BASE CARTOGRÁFICA: Sistema Cartográfico - SICAR / 1982
ORIGEM DA UTM: 500 km W 39°; 10.000 km S do Equador

FOLHA 133 156

CONDER
SIM-SISTEMA DE INFORMAÇÃO METROPOLITANA
CTM-CADASTRO TÉCNICO METROPOLITANO

SECRETARIA DO PLANEJAMENTO, CIÊNCIA E TECNOLOGIA
COMPANHIA DE DESENVOLVIMENTO DA REGIÃO METROPOLITANA DE SALVADOR
GERÊNCIA DE INFORMAÇÃO-COORDENAÇÃO DO SISTEMA CARTOGRÁFICO
PREFEITURA MUNICIPAL DO SALVADOR
SECRETARIA DE FINANÇAS-COMISSÃO DE IMPLANTAÇÃO DA NUMERAÇÃO MÉTRICA LINEAR

FOLHA 133 156

CONDER
SIM-SISTEMA DE INFORMAÇÃO METROPOLITANA
CTM-CADASTRO TÉCNICO METROPOLITANO

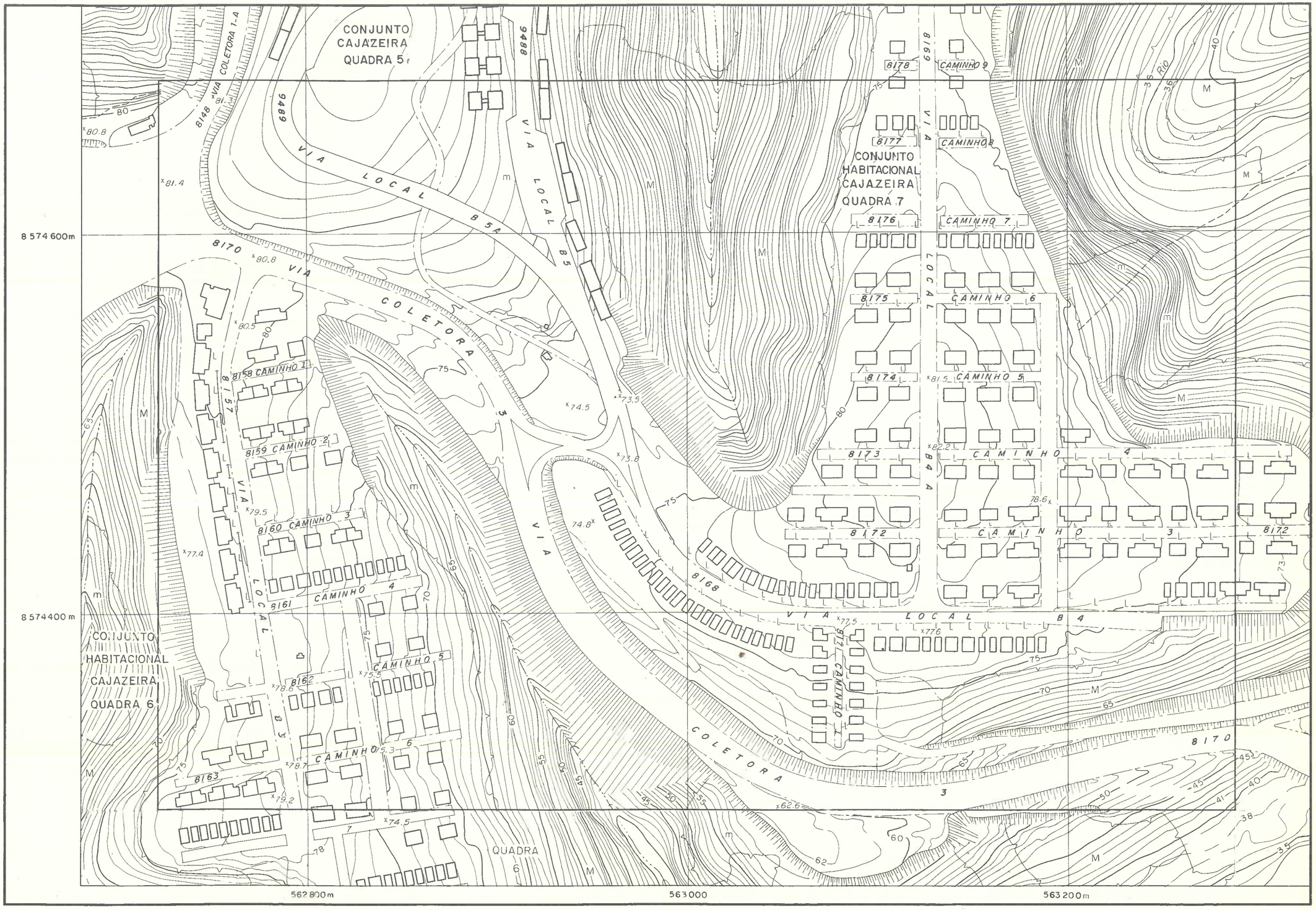

0m 20 40 60 80 100

ESCALA 1:2000

BASE CARTOGRÁFICA: Sistema Cartográfico SICAR / 1982
ORIGEM DA UTM: 500 km W 39°; 10.000 km S do Equador

ARTICULAÇÃO DA FOLHA		
133153	133154	133163
133155	133 156	133 165
133321	133322	133331

SITUAÇÃO		
MUNICÍPIO/SUBDISTRITO	ZONA DE INFORMAÇÃO	
SALVADOR Valéria	69	
FOLHA SICAR NÚMERO: 133150		

0m 20 40 60 80 100

ESCALA 1:2000

BASE CARTOGRÁFICA: Sistema Cartográfico - SICAR / 1982
ORIGEM DA UTM: 500 km W 39°; 10.000 km S do Equador

FOLHA 133 161

CONDER
SIM-SISTEMA DE INFORMAÇÃO METROPOLITANA
CTM-CADASTRO TÉCNICO METROPOLITANO

SECRETARIA DO PLANEJAMENTO, CIÊNCIA E TECNOLOGIA
COMPANHIA DE DESENVOLVIMENTO DA REGIÃO METROPOLITANA DE SALVADOR
GERÊNCIA DE INFORMAÇÃO-COORDENAÇÃO DO SISTEMA CARTOGRÁFICO
PREFEITURA MUNICIPAL DO SALVADOR
SECRETARIA DE FINANÇAS-COMISSÃO DE IMPLANTAÇÃO DA NUMERAÇÃO MÉTRICA LINEAR

FOLHA 133 161

CONDER
SIM-SISTEMA DE INFORMAÇÃO METROPOLITANA
CTM-CADASTRO TÉCNICO METROPOLITANO

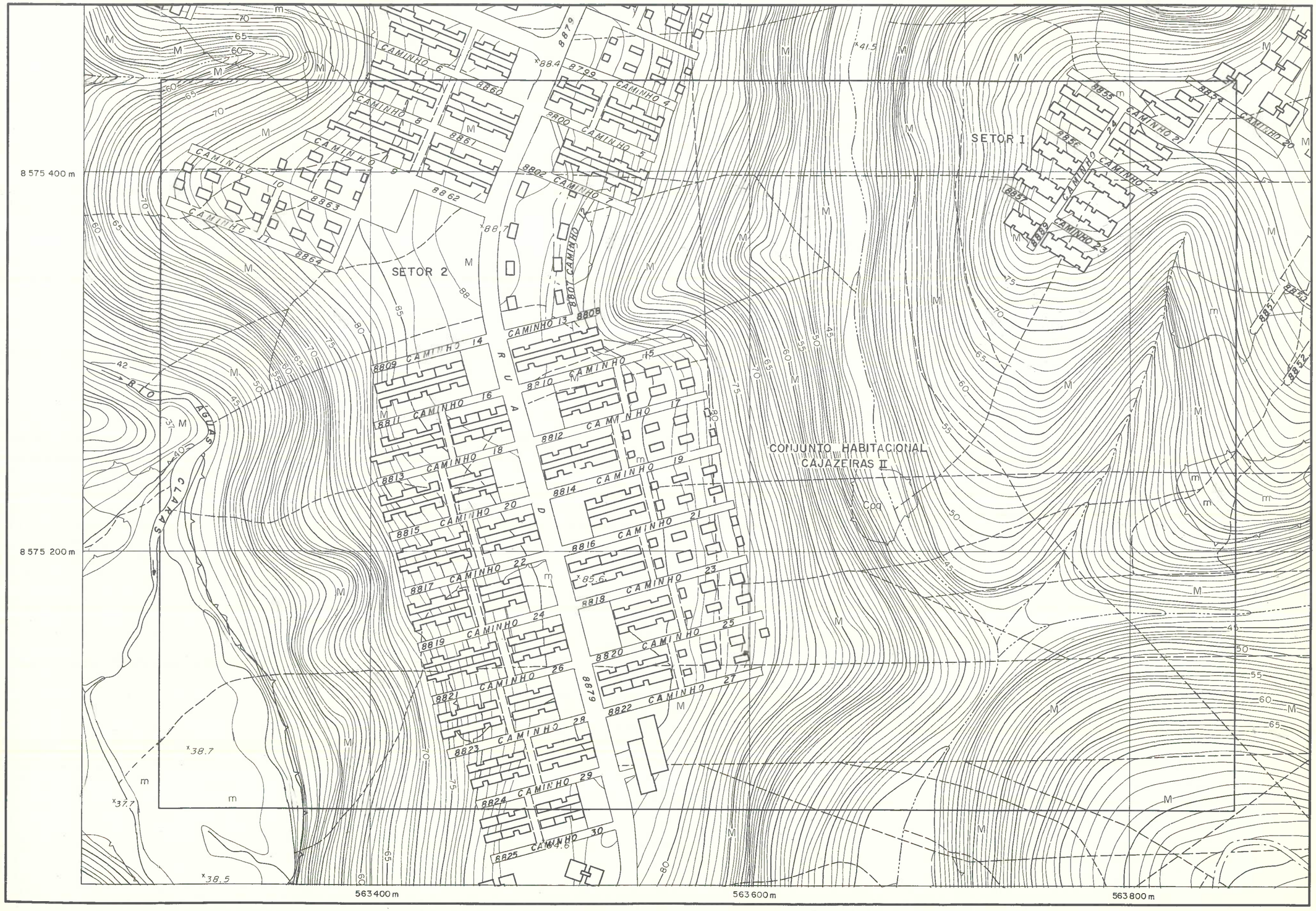

0m 20 40 60 80 100

ESCALA 1:2000

BASE CARTOGRÁFICA: Sistema Cartográfico SICAR / 1982
ORIGEM DA UTM: 500 km W 39°; 10.000 km S do Equador

ARTICULAÇÃO DA FOLHA		
133 126	133 135	133 136
133 152	133 161	133 162
133 154	133 163	133 164

SITUAÇÃO		
MUNICÍPIO/SUBDISTRITO	ZONA DE INFORMAÇÃO	
SALVADOR Valéria	69	
FOLHA SICAR NÚMERO: 133160		

0m 20 40 60 80 100

ESCALA 1:2000

BASE CARTOGRÁFICA: Sistema Cartográfico - SICAR / 1982
ORIGEM DA UTM: 500 km W 39°; 10.000 km S do Equador

FOLHA 133162

CONDER
SIM-SISTEMA DE INFORMAÇÃO METROPOLITANA
CTM-CADASTRO TÉCNICO METROPOLITANO

SECRETARIA DO PLANEJAMENTO, CIÊNCIA E TECNOLOGIA
COMPANHIA DE DESENVOLVIMENTO DA REGIÃO METROPOLITANA DE SALVADOR
GERÊNCIA DE INFORMAÇÃO-COORDENAÇÃO DO SISTEMA CARTOGRÁFICO
PREFEITURA MUNICIPAL DO SALVADOR
SECRETARIA DE FINANÇAS-COMISSÃO DE IMPLANTAÇÃO DA NUMERAÇÃO MÉTRICA LINEAR

FOLHA 133162

CONDER
SIM-SISTEMA DE INFORMAÇÃO METROPOLITANA
CTM-CADASTRO TÉCNICO METROPOLITANO

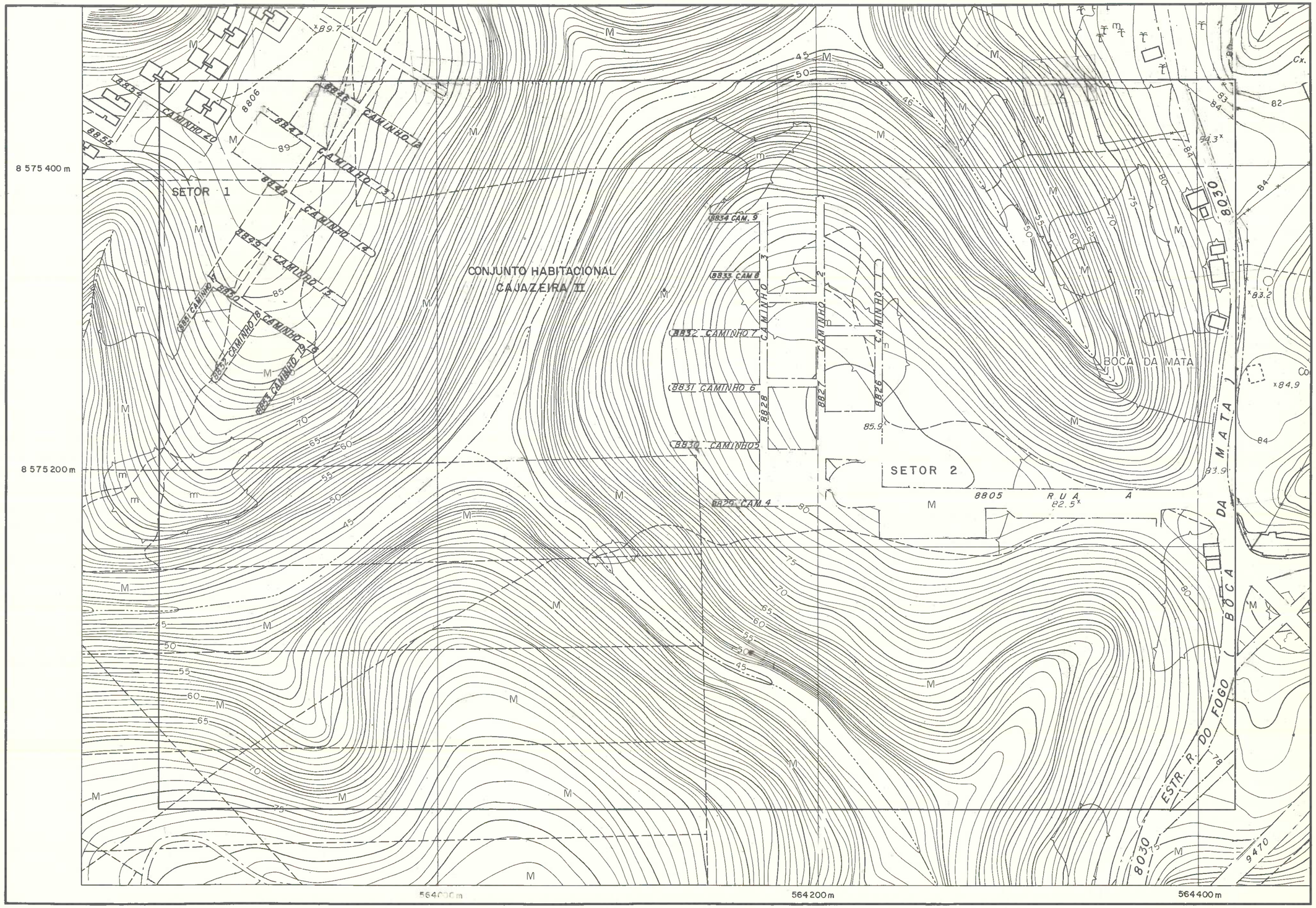

0m 20 40 60 80 100

ESCALA 1:2000

BASE CARTOGRÁFICA: Sistema Cartográfico SICAR / 1982
ORIGEM DA UTM: 500 km W 39°; 10.000 km S do Equador

ARTICULAÇÃO DA FOLHA		
133135	133136	133215
133161	133162	133241
133163	133164	133243

SITUAÇÃO		
MUNICÍPIO/SUBDISTRITO	ZONA DE INFORMAÇÃO	
SALVADOR Valéria	69	
FOLHA SICAR NÚMERO: 133160		

0m 20 40 60 80 100

ESCALA 1:2000

BASE CARTOGRÁFICA: Sistema Cartográfico - SICAR / 1982
ORIGEM DA UTM: 500 km W 39°; 10.000 km S do Equador

FOLHA 133 163

CONDER
SIM-SISTEMA DE INFORMAÇÃO METROPOLITANA
CTM-CADASTRO TÉCNICO METROPOLITANO

SECRETARIA DO PLANEJAMENTO, CIÊNCIA E TECNOLOGIA
COMPANHIA DE DESENVOLVIMENTO DA REGIÃO METROPOLITANA DE SALVADOR
GERÊNCIA DE INFORMAÇÃO-COORDENAÇÃO DO SISTEMA CARTOGRÁFICO
PREFEITURA MUNICIPAL DO SALVADOR
SECRETARIA DE FINANÇAS-COMISSÃO DE IMPLANTAÇÃO DA NUMERAÇÃO MÉTRICA LINEAR

FOLHA 133 163

CONDER
SIM-SISTEMA DE INFORMAÇÃO METROPOLITANA
CTM-CADASTRO TÉCNICO METROPOLITANO

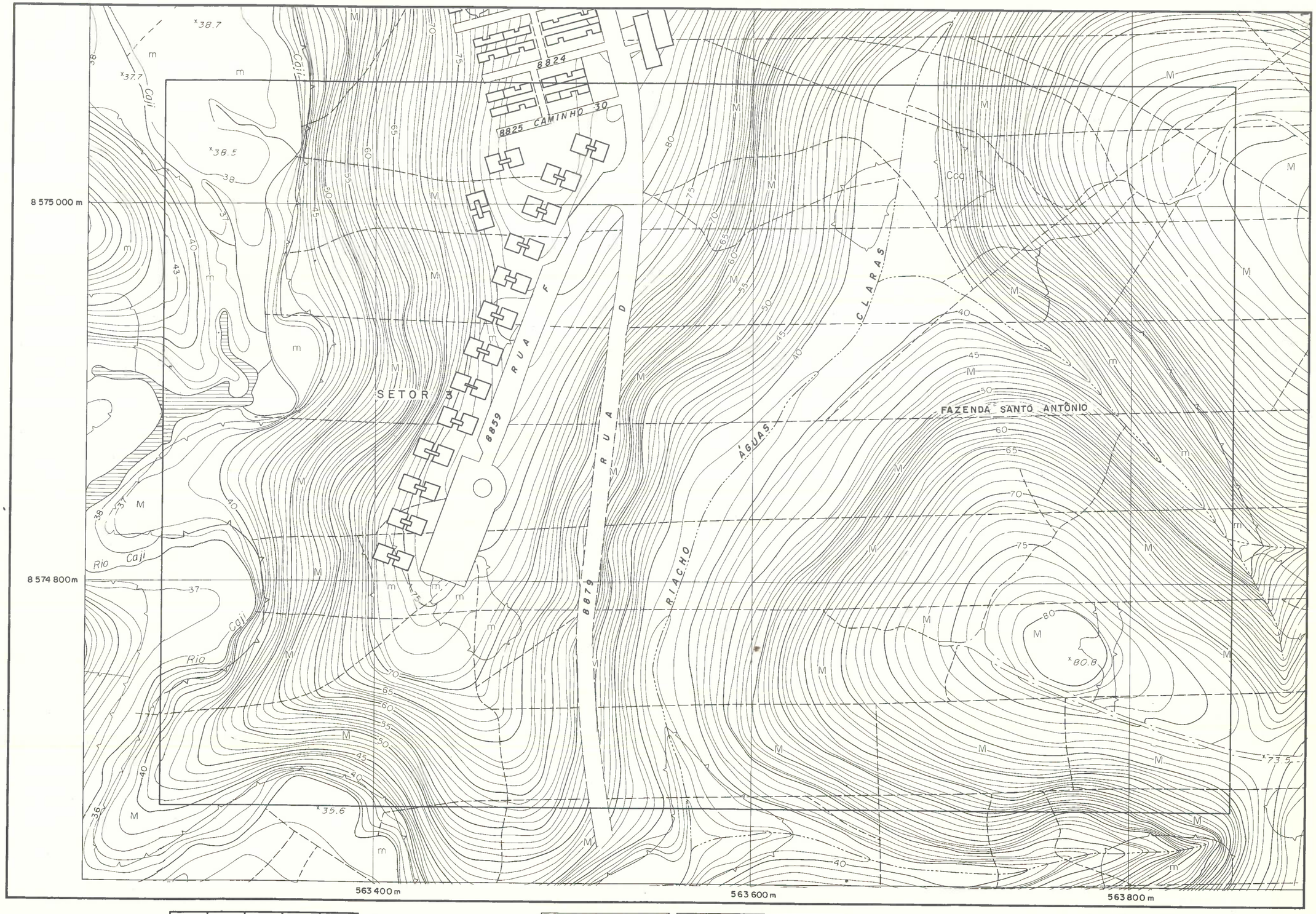

0m 20 40 60 80 100

ESCALA 1:2000

BASE CARTOGRÁFICA: Sistema Cartográfico SICAR / 1982
ORIGEM DA UTM: 500 km W 39° ; 10.000 km S do Equador

ARTICULAÇÃO DA FOLHA		
133 152	133 161	133162
133154	133163	133164
133156	133 165	133166

SITUAÇÃO		
MUNICÍPIO/SUBDISTRITO	ZONA DE INFORMAÇÃO	
SALVADOR Valéria	69	
FOLHA SICAR NÚMERO: 133160		

0m 20 40 60 80 100

ESCALA 1:2000

BASE CARTOGRÁFICA: Sistema Cartográfico - SICAR / 1982
ORIGEM DA UTM: 500 km W 39° ; 10.000 km S do Equador

FOLHA 133164

CONDER
SIM-SISTEMA DE INFORMAÇÃO METROPOLITANA
CTM-CADASTRO TÉCNICO METROPOLITANO

SECRETARIA DO PLANEJAMENTO, CIÊNCIA E TECNOLOGIA
COMPANHIA DE DESENVOLVIMENTO DA REGIÃO METROPOLITANA DE SALVADOR
GERÊNCIA DE INFORMAÇÃO-COORDENAÇÃO DO SISTEMA CARTOGRÁFICO
PREFEITURA MUNICIPAL DO SALVADOR
SECRETARIA DE FINANÇAS-COMISSÃO DE IMPLANTAÇÃO DA NUMERAÇÃO MÉTRICA LINEAR

FOLHA 133 164

CONDER
SIM-SISTEMA DE INFORMAÇÃO METROPOLITANA
CTM-CADASTRO TÉCNICO METROPOLITANO

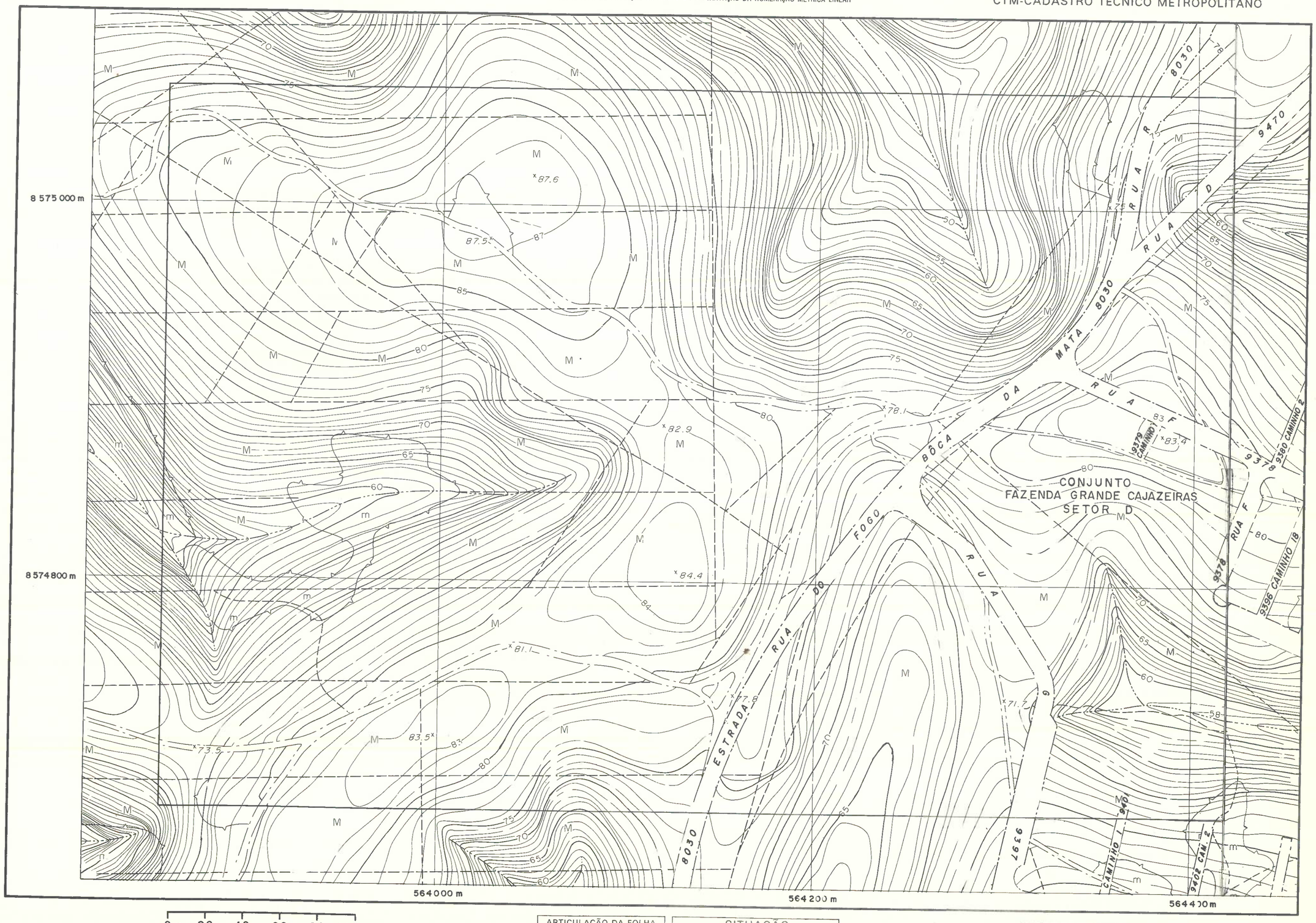

0m 20 40 60 80 100

ESCALA 1:2000

BASE CARTOGRÁFICA: Sistema Cartográfico SICAR / 1982
ORIGEM DA UTM: 500 km W 39° ; 10.000 km S do Equador

ARTICULAÇÃO DA FOLHA		
133161	133162	133241
133163	133164	133243
133165	133166	133245

SITUAÇÃO		
MUNICÍPIO/SUBDISTRITO	ZONA DE INFORMAÇÃO	
SALVADOR Valéria	69	
FOLHA SICAR NÚMERO: 133160		

0m 20 40 60 80 100

ESCALA 1:2000

BASE CARTOGRÁFICA: Sistema Cartográfico - SICAR / 1982
ORIGEM DA UTM: 500 km W 39° ; 10.000 km S do Equador

FOLHA 133 165

CONDER
SIM-SISTEMA DE INFORMAÇÃO METROPOLITANA
CTM-CADASTRO TÉCNICO METROPOLITANO

SECRETARIA DO PLANEJAMENTO, CIÊNCIA E TECNOLOGIA
COMPANHIA DE DESENVOLVIMENTO DA REGIÃO METROPOLITANA DE SALVADOR
GERÊNCIA DE INFORMAÇÃO-COORDENAÇÃO DO SISTEMA CARTOGRÁFICO
PREFEITURA MUNICIPAL DO SALVADOR
SECRETARIA DE FINANÇAS-COMISSÃO DE IMPLANTAÇÃO DA NUMERAÇÃO MÉTRICA LINEAR

FOLHA 133 165

CONDER
SIM-SISTEMA DE INFORMAÇÃO METROPOLITANA
CTM-CADASTRO TÉCNICO METROPOLITANO

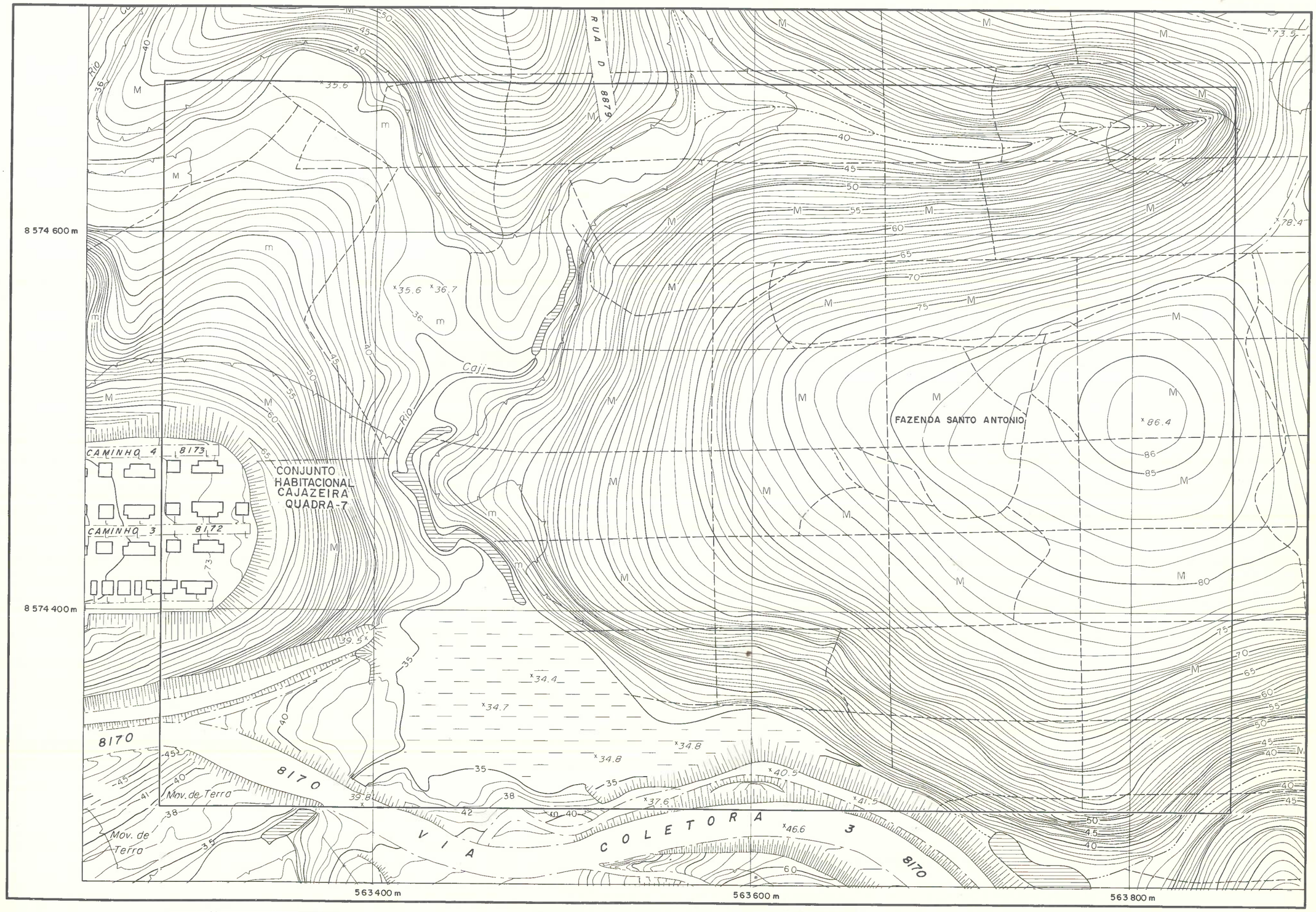

0m 20 40 60 80 100

ESCALA 1:2000

BASE CARTOGRÁFICA: Sistema Cartográfico SICAR / 1982
ORIGEM DA UTM: 500 km W 39° ; 10.000 km S do Equador

ARTICULAÇÃO DA FOLHA		
133154	133 163	133164
133 156	133 165	133166
133 322	133 331	133 332

SITUAÇÃO		
MUNICÍPIO/SUBDISTRITO	ZONA DE INFORMAÇÃO	
SALVADOR Valéria	69	
FOLHA SICAR NÚMERO: 133 160		

0m 20 40 60 80 100

ESCALA 1:2000

BASE CARTOGRÁFICA: Sistema Cartográfico - SICAR / 1982
ORIGEM DA UTM: 500 km W 39°; 10.000 km S do Equador

FOLHA 133166

CONDER
SIM-SISTEMA DE INFORMAÇÃO METROPOLITANA
CTM-CADASTRO TÉCNICO METROPOLITANO

SECRETARIA DO PLANEJAMENTO, CIÊNCIA E TECNOLOGIA
COMPANHIA DE DESENVOLVIMENTO DA REGIÃO METROPOLITANA DE SALVADOR
GERÊNCIA DE INFORMAÇÃO-COORDENAÇÃO DO SISTEMA CARTOGRÁFICO
PREFEITURA MUNICIPAL DO SALVADOR
SECRETARIA DE FINANÇAS-COMISSÃO DE IMPLANTAÇÃO DA NUMERAÇÃO MÉTRICA LINEAR

FOLHA 133 166

CONDER
SIM-SISTEMA DE INFORMAÇÃO METROPOLITANA
CTM-CADASTRO TÉCNICO METROPOLITANO

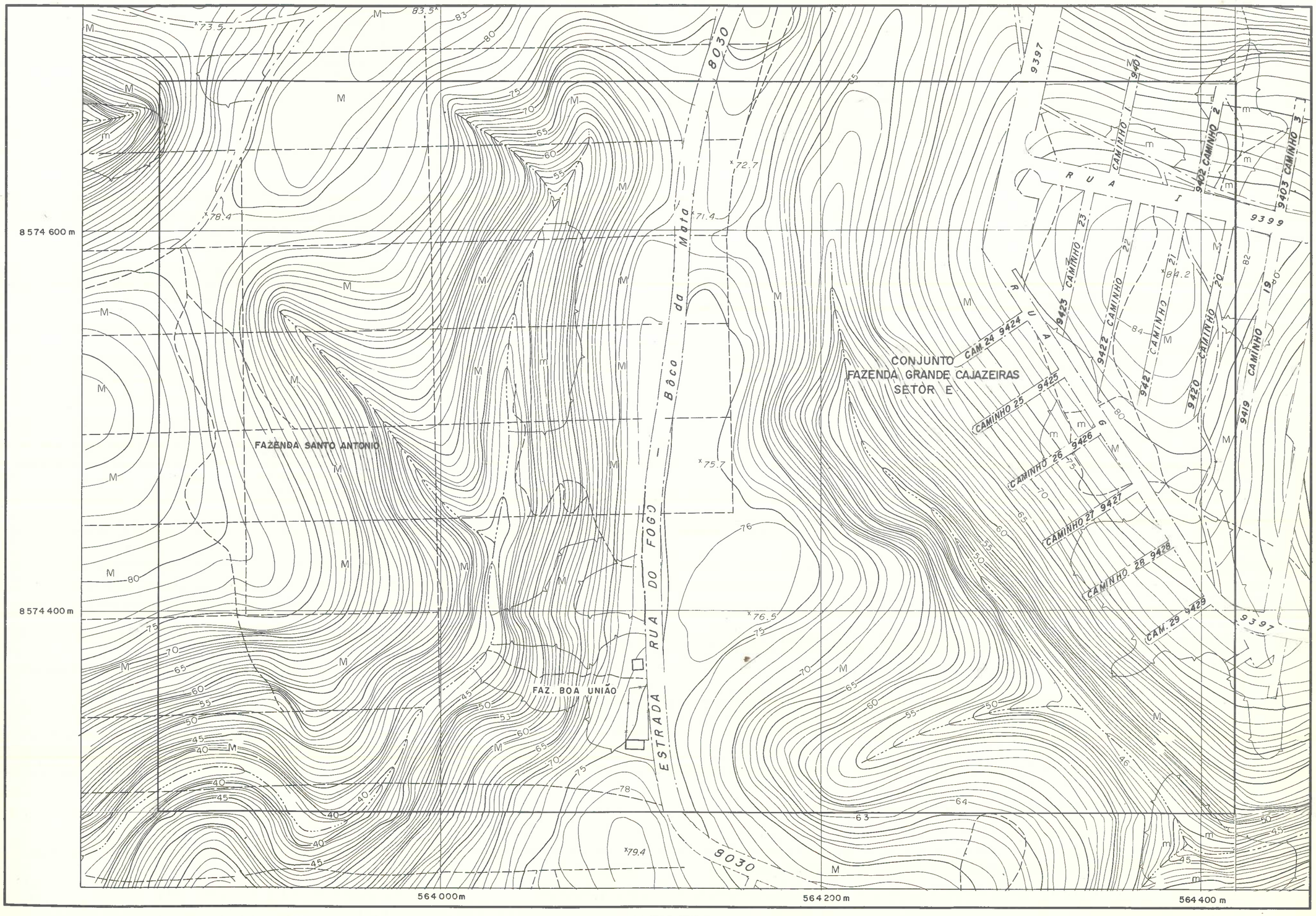

0m 20 40 60 80 100

ESCALA 1:2000

BASE CARTOGRÁFICA: Sistema Cartográfico SICAR / 1982
ORIGEM DA UTM: 500 km W 39°; 10.000 km S do Equador

ARTICULAÇÃO DA FOLHA		
133 163	133 164	133243
133165	133 166	133 245
133331	133332	133 411

SITUAÇÃO		
MUNICÍPIO/SUBDISTRITO	ZONA DE INFORMAÇÃO	
SALVADOR Valéria	69	
FOLHA SICAR NÚMERO: 133 160		

0m 20 40 60 80 100

ESCALA 1:2000

BASE CARTOGRÁFICA: Sistema Cartográfico - SICAR / 1982
ORIGEM DA UTM: 500 km W 39°; 10.000 km S do Equador

FOLHA 133 211

CONDER
SIM-SISTEMA DE INFORMAÇÃO METROPOLITANA
CTM-CADASTRO TÉCNICO METROPOLITANO

SECRETARIA DO PLANEJAMENTO, CIÊNCIA E TECNOLOGIA
COMPANHIA DE DESENVOLVIMENTO DA REGIÃO METROPOLITANA DE SALVADOR
GERÊNCIA DE INFORMAÇÃO-COORDENAÇÃO DO SISTEMA CARTOGRÁFICO
PREFEITURA MUNICIPAL DO SALVADOR
SECRETARIA DE FINANÇAS-COMISSÃO DE IMPLANTAÇÃO DA NUMERAÇÃO MÉTRICA LINEAR

FOLHA 133 211

CONDER
SIM-SISTEMA DE INFORMAÇÃO METROPOLITANA
CTM-CADASTRO TÉCNICO METROPOLITANO

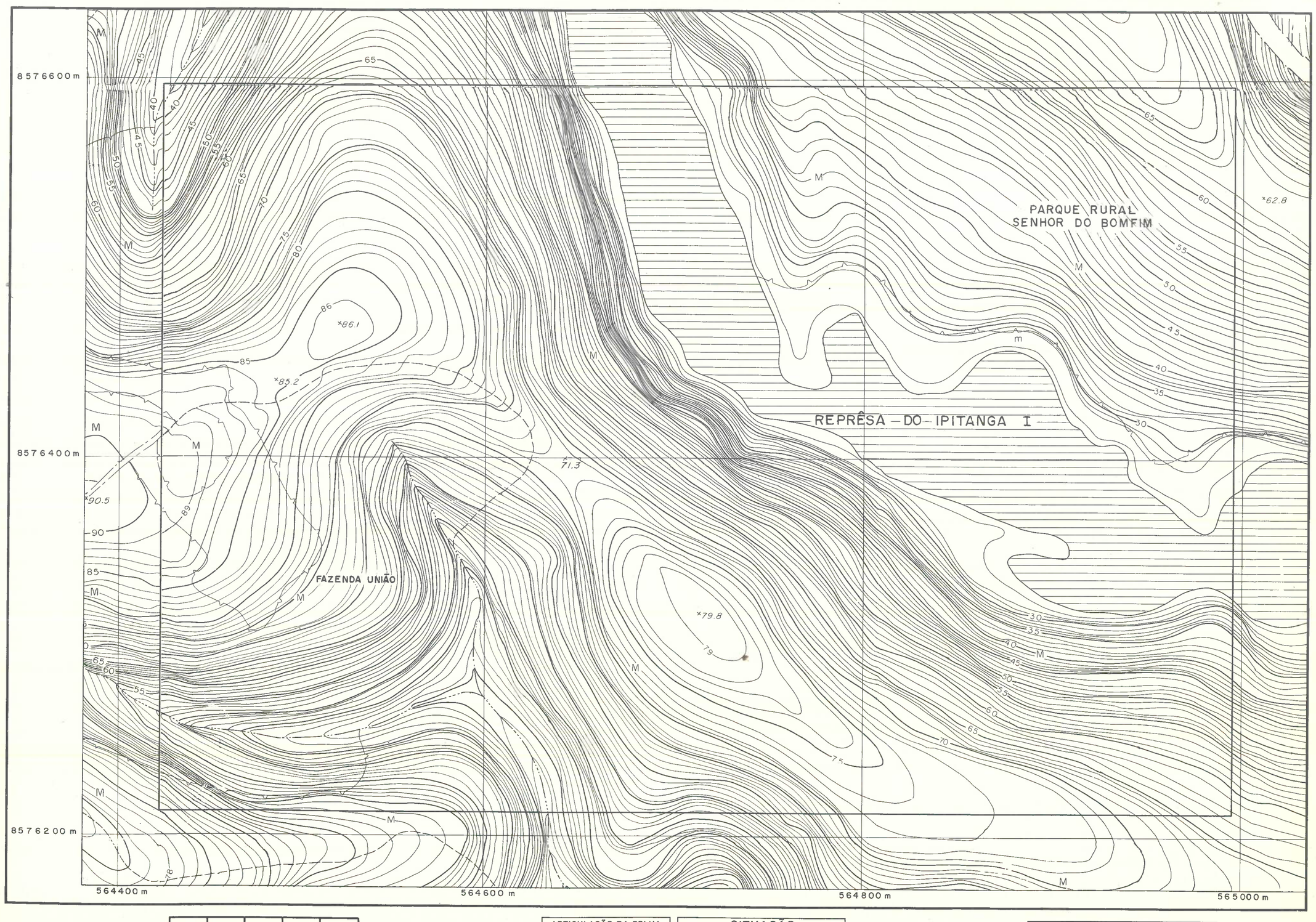

0m 20 40 60 80 100

ESCALA 1:2000

BASE CARTOGRÁFICA: Sistema Cartográfico SICAR / 1982
ORIGEM DA UTM: 500 km W 39°; 10.000 km S do Equador

ARTICULAÇÃO DA FOLHA		
124366	124445	124446
133132	133211	133212
133134	133213	133214

SITUAÇÃO		
MUNICÍPIO/SUBDISTRITO	ZONA DE INFORMAÇÃO	
SALVADOR * Valéria	69	70
FOLHA SICAR NÚMERO: 133210		

0m 20 40 60 80 100

ESCALA 1:2000

BASE CARTOGRÁFICA: Sistema Cartográfico - SICAR / 1982
ORIGEM DA UTM: 500 km W 39°; 10.000 km S do Equador

FOLHA 133 212

CONDER
SIM-SISTEMA DE INFORMAÇÃO METROPOLITANA
CTM-CADASTRO TÉCNICO METROPOLITANO

SECRETARIA DO PLANEJAMENTO, CIÊNCIA E TECNOLOGIA
COMPANHIA DE DESENVOLVIMENTO DA REGIÃO METROPOLITANA DE SALVADOR
GERÊNCIA DE INFORMAÇÃO-COORDENAÇÃO DO SISTEMA CARTOGRÁFICO
PREFEITURA MUNICIPAL DO SALVADOR
SECRETARIA DE FINANÇAS-COMISSÃO DE IMPLANTAÇÃO DA NUMERAÇÃO MÉTRICA LINEAR

FOLHA 133 212

CONDER
SIM-SISTEMA DE INFORMAÇÃO METROPOLITANA
CTM-CADASTRO TÉCNICO METROPOLITANO

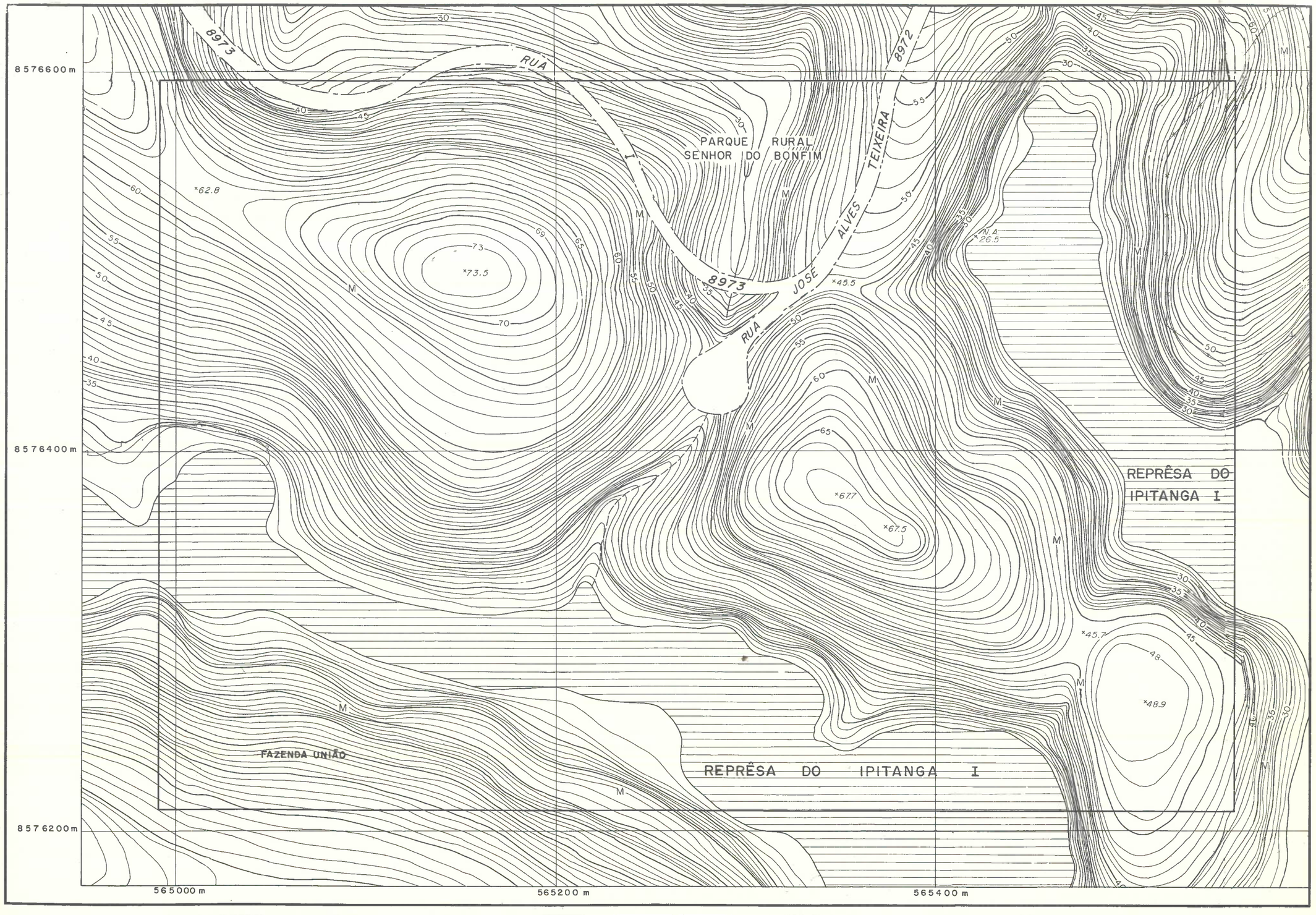

0m 20 40 60 80 100

ESCALA 1:2000

BASE CARTOGRÁFICA: Sistema Cartográfico SICAR / 1982
ORIGEM DA UTM: 500 km W 39°; 10.000 km S do Equador

ARTICULAÇÃO DA FOLHA		
124445	124446	124455
133211	133212	133221
133213	133214	133223

SITUAÇÃO		
MUNICÍPIO/SUBDISTRITO	ZONA DE INFORMAÇÃO	
SALVADOR		
* São Cristovão	69	70
FOLHA SICAR NÚMERO: 133210		

0m 20 40 60 80 100

ESCALA 1:2000

BASE CARTOGRÁFICA: Sistema Cartográfico - SICAR / 1982
ORIGEM DA UTM: 500 km W 39°; 10.000 km S do Equador.

FOLHA 133 213

CONDER
SIM-SISTEMA DE INFORMAÇÃO METROPOLITANA
CTM-CADASTRO TÉCNICO METROPOLITANO

SECRETARIA DO PLANEJAMENTO, CIÊNCIA E TECNOLOGIA
COMPANHIA DE DESENVOLVIMENTO DA REGIÃO METROPOLITANA DE SALVADOR
GERÊNCIA DE INFORMAÇÃO-COORDENAÇÃO DO SISTEMA CARTOGRÁFICO
PREFEITURA MUNICIPAL DO SALVADOR
SECRETARIA DE FINANÇAS-COMISSÃO DE IMPLANTAÇÃO DA NUMERAÇÃO MÉTRICA LINEAR

FOLHA 133 213

CONDER
SIM-SISTEMA DE INFORMAÇÃO METROPOLITANA
CTM-CADASTRO TÉCNICO METROPOLITANO

0m 20 40 60 80 100

ESCALA 1:2000

BASE CARTOGRÁFICA: Sistema Cartográfico SICAR / 1982
ORIGEM DA UTM: 500 km W 39°; 10.000 km S do Equador

ARTICULAÇÃO DA FOLHA		
133132	133211	133212
133134	133213	133214
133136	133215	133216

SITUAÇÃO		
MUNICÍPIO/SUBDISTRITO	ZONA DE INFORMAÇÃO	
SALVADOR Valéria	69	
FOLHA SICAR NÚMERO: 133210		

0m 20 40 60 80 100

ESCALA 1:2000

BASE CARTOGRÁFICA: Sistema Cartográfico - SICAR / 1982
ORIGEM DA UTM: 500 km W 39°; 10.000 km S do Equador

FOLHA 133214

CONDER
SIM-SISTEMA DE INFORMAÇÃO METROPOLITANA
CTM-CADASTRO TÉCNICO METROPOLITANO

SECRETARIA DO PLANEJAMENTO, CIÊNCIA E TECNOLOGIA
COMPANHIA DE DESENVOLVIMENTO DA REGIÃO METROPOLITANA DE SALVADOR
GERÊNCIA DE INFORMAÇÃO-COORDENAÇÃO DO SISTEMA CARTOGRÁFICO
PREFEITURA MUNICIPAL DO SALVADOR
SECRETARIA DE FINANÇAS-COMISSÃO DE IMPLANTAÇÃO DA NUMERAÇÃO MÉTRICA LINEAR

FOLHA 133214

CONDER
SIM-SISTEMA DE INFORMAÇÃO METROPOLITANA
CTM-CADASTRO TÉCNICO METROPOLITANO

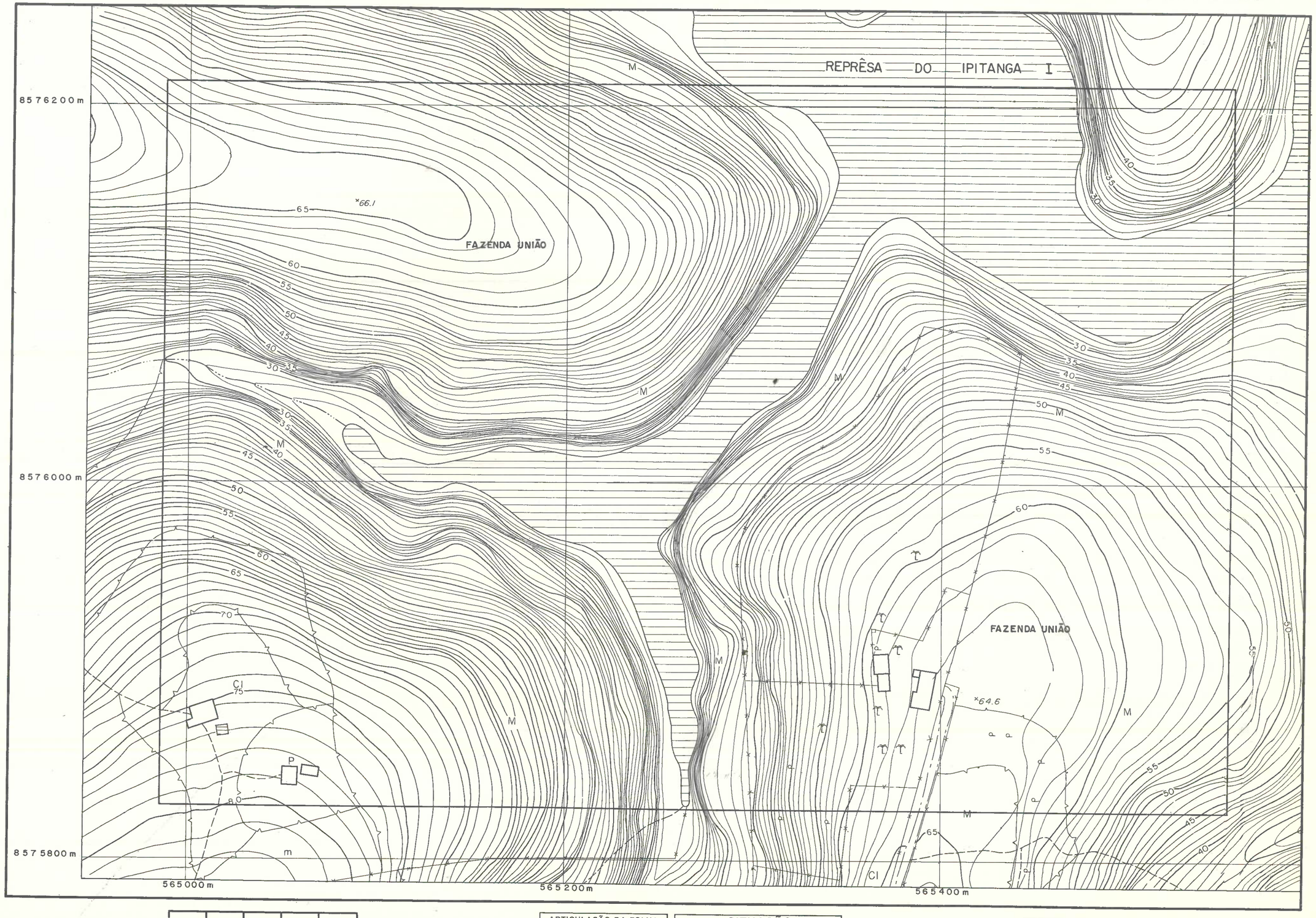

0m 20 40 60 80 100

ESCALA 1:2000

BASE CARTOGRÁFICA: Sistema Cartográfico SICAR / 1982
ORIGEM DA UTM: 500 km W 39°; 10.000 km S do Equador

ARTICULAÇÃO DA FOLHA		
133211	133212	133221
133213	133214	133223
133215	133216	133225

SITUAÇÃO		
MUNICÍPIO/SUBDISTRITO	ZONA DE INFORMAÇÃO	
SALVADOR * Valéria	69	70
FOLHA SICAR NÚMERO: 133210		

0m 20 40 60 80 100

ESCALA 1:2000

BASE CARTOGRÁFICA: Sistema Cartográfico - SICAR / 1982
ORIGEM DA UTM: 500 km W 39°; 10.000 km S do Equador

FOLHA 133215

CONDER
SIM-SISTEMA DE INFORMAÇÃO METROPOLITANA
CTM-CADASTRO TÉCNICO METROPOLITANO

SECRETARIA DO PLANEJAMENTO, CIÊNCIA E TECNOLOGIA
COMPANHIA DE DESENVOLVIMENTO DA REGIÃO METROPOLITANA DE SALVADOR
GERÊNCIA DE INFORMAÇÃO-COORDENAÇÃO DO SISTEMA CARTOGRÁFICO
PREFEITURA MUNICIPAL DO SALVADOR
SECRETARIA DE FINANÇAS-COMISSÃO DE IMPLANTAÇÃO DA NUMERAÇÃO MÉTRICA LINEAR

FOLHA 133215

CONDER
SIM-SISTEMA DE INFORMAÇÃO METROPOLITANA
CTM-CADASTRO TÉCNICO METROPOLITANO

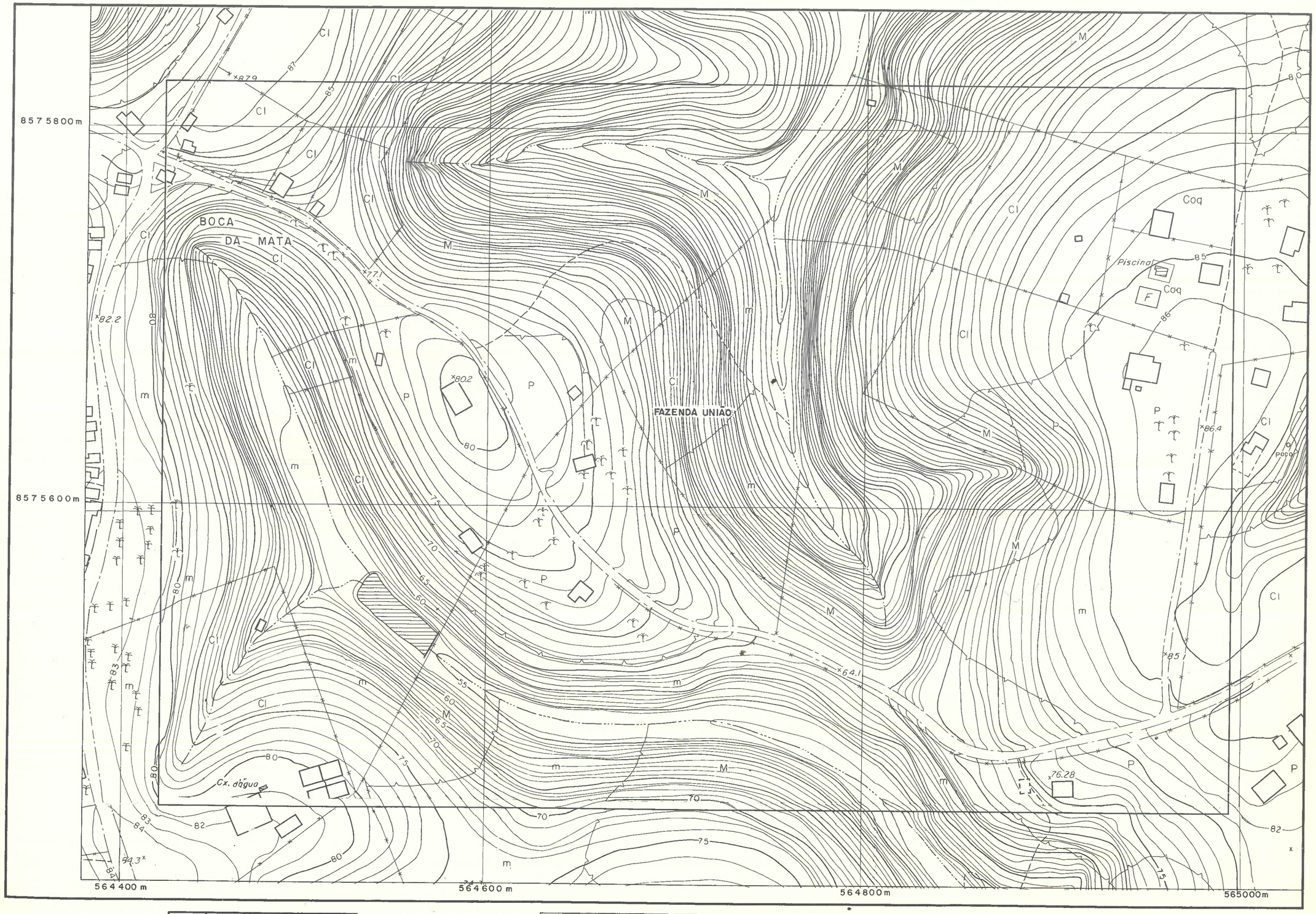

0m 20 40 60 80 100

ESCALA 1:2000

BASE CARTOGRÁFICA: Sistema Cartográfico SICAR / 1982
ORIGEM DA UTM: 500 km W 39°; 10.000 km S do Equador

ARTICULAÇÃO DA FOLHA		
133134	133213	133214
133136	133215	133216
133162	133241	133242

SITUAÇÃO		
MUNICÍPIO/SUBDISTRITO	ZONA DE INFORMAÇÃO	
SALVADOR Valéria	69	
FOLHA SICAR NÚMERO: 133210		

0m 20 40 60 80 100

ESCALA 1:2000

BASE CARTOGRÁFICA: Sistema Cartográfico - SICAR / 1982
ORIGEM DA UTM: 500 km W 39°; 10.000 km S do Equador

FOLHA 133216

CONDER
SIM-SISTEMA DE INFORMAÇÃO METROPOLITANA
CTM-CADASTRO TÉCNICO METROPOLITANO

SECRETARIA DO PLANEJAMENTO, CIÊNCIA E TECNOLOGIA
COMPANHIA DE DESENVOLVIMENTO DA REGIÃO METROPOLITANA DE SALVADOR
GERÊNCIA DE INFORMAÇÃO-COORDENAÇÃO DO SISTEMA CARTOGRÁFICO
PREFEITURA MUNICIPAL DO SALVADOR
SECRETARIA DE FINANÇAS-COMISSÃO DE IMPLANTAÇÃO DA NUMERAÇÃO MÉTRICA LINEAR

FOLHA 133216

CONDER
SIM-SISTEMA DE INFORMAÇÃO METROPOLITANA
CTM-CADASTRO TÉCNICO METROPOLITANO

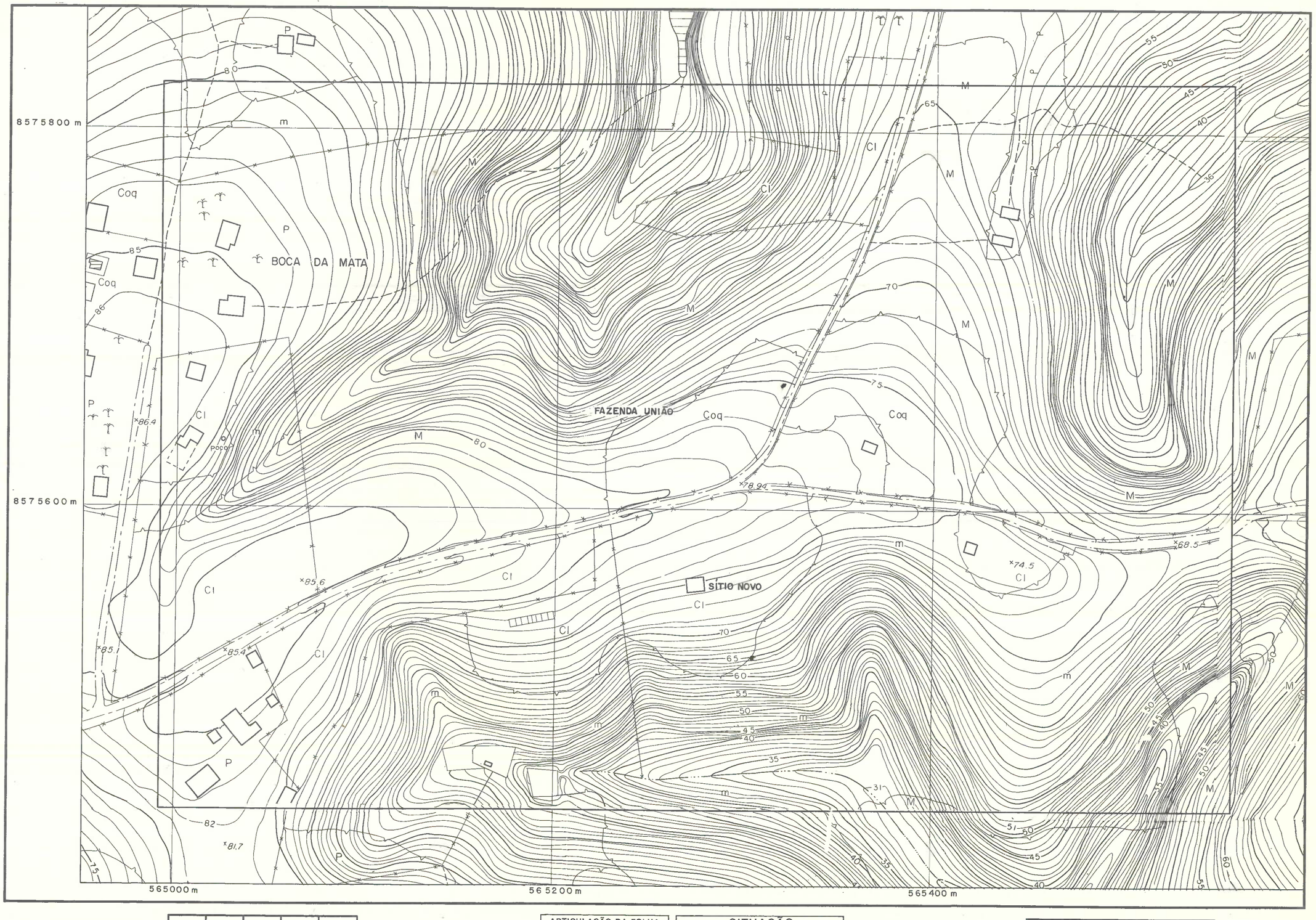

0m 20 40 60 80 100

ESCALA 1:2000

BASE CARTOGRÁFICA: Sistema Cartográfico SICAR / 1982
ORIGEM DA UTM: 500 km W 39°; 10.000 km S do Equador

ARTICULAÇÃO DA FOLHA		
133213	133214	133223
133215	133216	133225
133241	133242	133251

SITUAÇÃO		
MUNICÍPIO/SUBDISTRITO	ZONA DE INFORMAÇÃO	
SALVADOR Valéria	69	
FOLHA SICAR NÚMERO: 133210		

0m 20 40 60 80 100

ESCALA 1:2000

BASE CARTOGRÁFICA: Sistema Cartográfico - SICAR / 1982
ORIGEM DA UTM: 500 km W 39°; 10.000 km S do Equador

FOLHA 133221

CONDER
SIM-SISTEMA DE INFORMAÇÃO METROPOLITANA
CTM-CADASTRO TÉCNICO METROPOLITANO

SECRETARIA DO PLANEJAMENTO, CIÊNCIA E TECNOLOGIA
COMPANHIA DE DESENVOLVIMENTO DA REGIÃO METROPOLITANA DE SALVADOR
GERÊNCIA DE INFORMAÇÃO-COORDENAÇÃO DO SISTEMA CARTOGRÁFICO
PREFEITURA MUNICIPAL DO SALVADOR
SECRETARIA DE FINANÇAS-COMISSÃO DE IMPLANTAÇÃO DA NUMERAÇÃO MÉTRICA LINEAR

FOLHA 133221

CONDER
SIM-SISTEMA DE INFORMAÇÃO METROPOLITANA
CTM-CADASTRO TÉCNICO METROPOLITANO

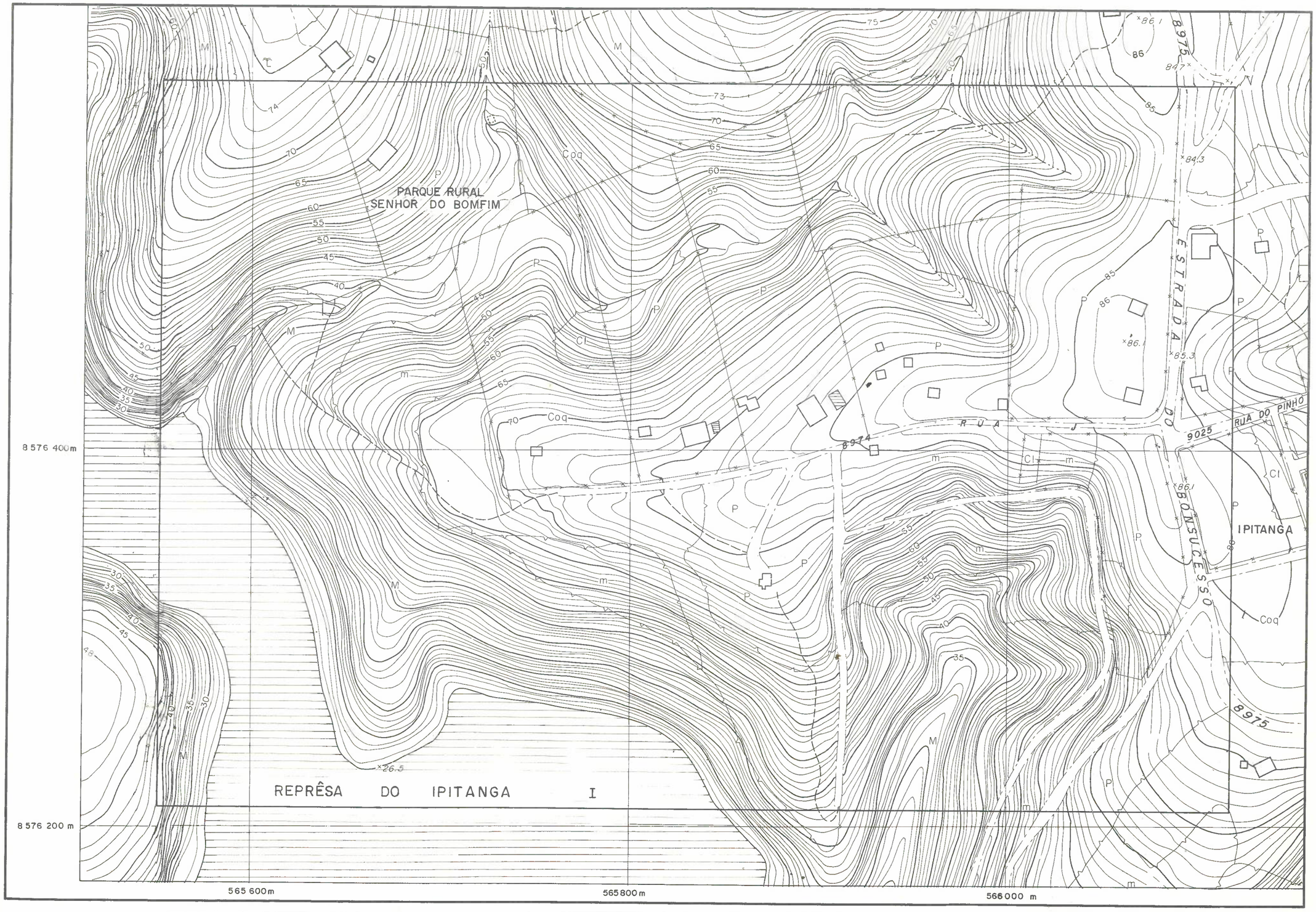

0m 20 40 60 80 100

ESCALA 1:2000

BASE CARTOGRÁFICA: Sistema Cartográfico SICAR / 1982
ORIGEM DA UTM: 500 km W 39°; 10.000 km S do Equador

ARTICULAÇÃO DA FOLHA		
124446	124455	124456
133212	133221	133222
133214	133223	133224

SITUAÇÃO		
MUNICÍPIO/SUBDISTRITO	ZONA DE INFORMAÇÃO	
SALVADOR São Cristovão	70	
FOLHA SICAR NÚMERO: 133220		

0m 20 40 60 80 100

ESCALA 1:2000

BASE CARTOGRÁFICA: Sistema Cartográfico - SICAR / 1982
ORIGEM DA UTM: 500 km W 39°; 10.000 km S do Equador

FOLHA 133222

CONDER
SIM-SISTEMA DE INFORMAÇÃO METROPOLITANA
CTM-CADASTRO TÉCNICO METROPOLITANO

SECRETARIA DO PLANEJAMENTO, CIÊNCIA E TECNOLOGIA
COMPANHIA DE DESENVOLVIMENTO DA REGIÃO METROPOLITANA DE SALVADOR
GERÊNCIA DE INFORMAÇÃO-COORDENAÇÃO DO SISTEMA CARTOGRÁFICO
PREFEITURA MUNICIPAL DO SALVADOR
SECRETARIA DE FINANÇAS-COMISSÃO DE IMPLANTAÇÃO DA NUMERAÇÃO MÉTRICA LINEAR

FOLHA 133222

CONDER
SIM-SISTEMA DE INFORMAÇÃO METROPOLITANA
CTM-CADASTRO TÉCNICO METROPOLITANO

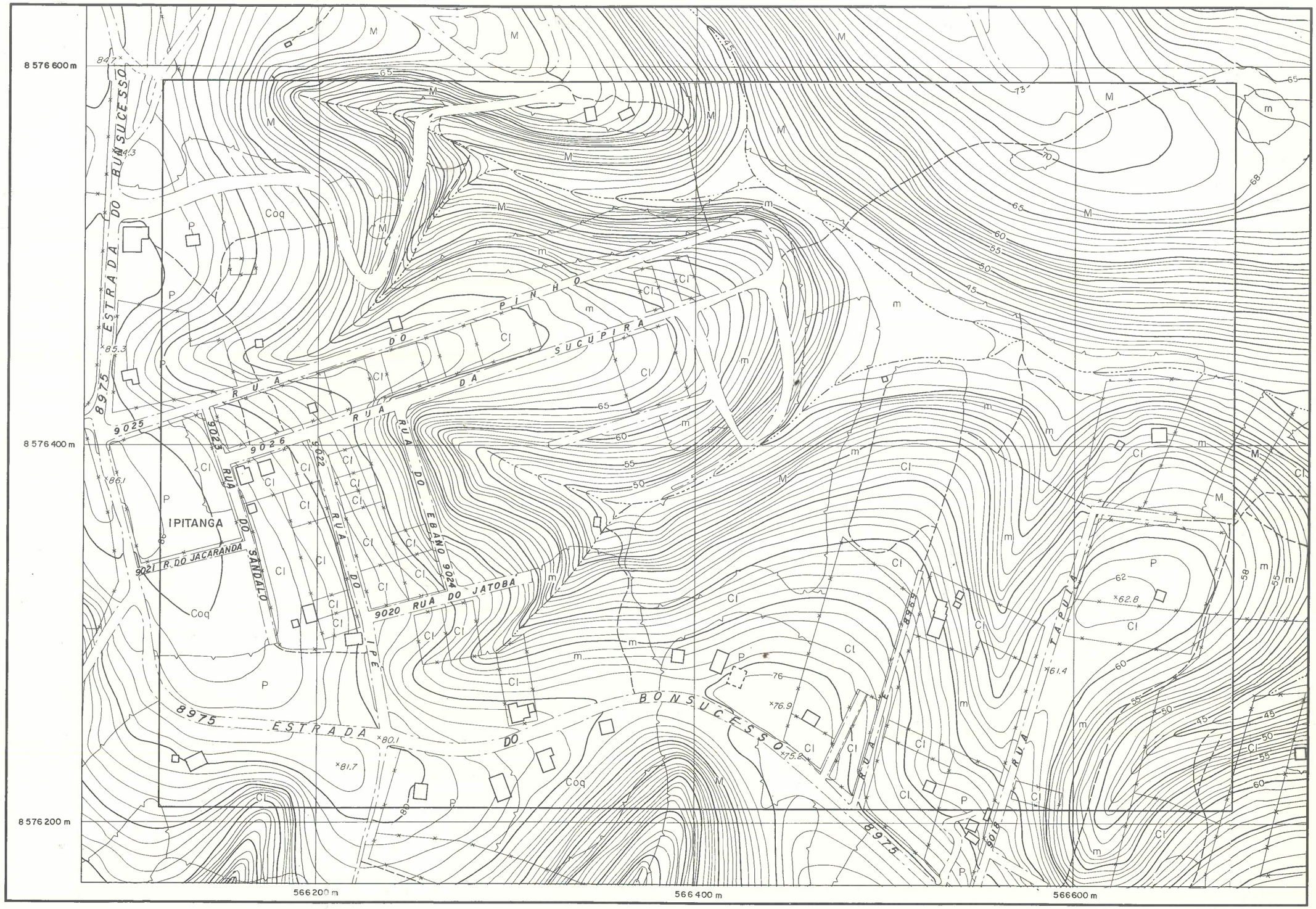

0m 20 40 60 80 100

ESCALA 1:2000

BASE CARTOGRÁFICA: Sistema Cartográfico SICAR / 1982
ORIGEM DA UTM: 500 km W 39°; 10.000 km S do Equador

ARTICULAÇÃO DA FOLHA		
124455	124456	124465
133221	133222	133231
133223	133224	133233

SITUAÇÃO		
MUNICÍPIO/SUBDISTRITO	ZONA DE INFORMAÇÃO	
SALVADOR São Cristovão	70	
FOLHA SICAR NÚMERO: 133220		

0m 20 40 60 80 100

ESCALA 1:2000

BASE CARTOGRÁFICA: Sistema Cartográfico - SICAR / 1982
ORIGEM DA UTM: 500 km W 39°; 10.000 km S do Equador

FOLHA 133 223

CONDER
SIM-SISTEMA DE INFORMAÇÃO METROPOLITANA
CTM-CADASTRO TÉCNICO METROPOLITANO

SECRETARIA DO PLANEJAMENTO, CIÊNCIA E TECNOLOGIA
COMPANHIA DE DESENVOLVIMENTO DA REGIÃO METROPOLITANA DE SALVADOR
GERÊNCIA DE INFORMAÇÃO-COORDENAÇÃO DO SISTEMA CARTOGRÁFICO
PREFEITURA MUNICIPAL DO SALVADOR
SECRETARIA DE FINANÇAS-COMISSÃO DE IMPLANTAÇÃO DA NUMERAÇÃO MÉTRICA LINEAR

FOLHA 133 223

CONDER
SIM-SISTEMA DE INFORMAÇÃO METROPOLITANA
CTM-CADASTRO TÉCNICO METROPOLITANO

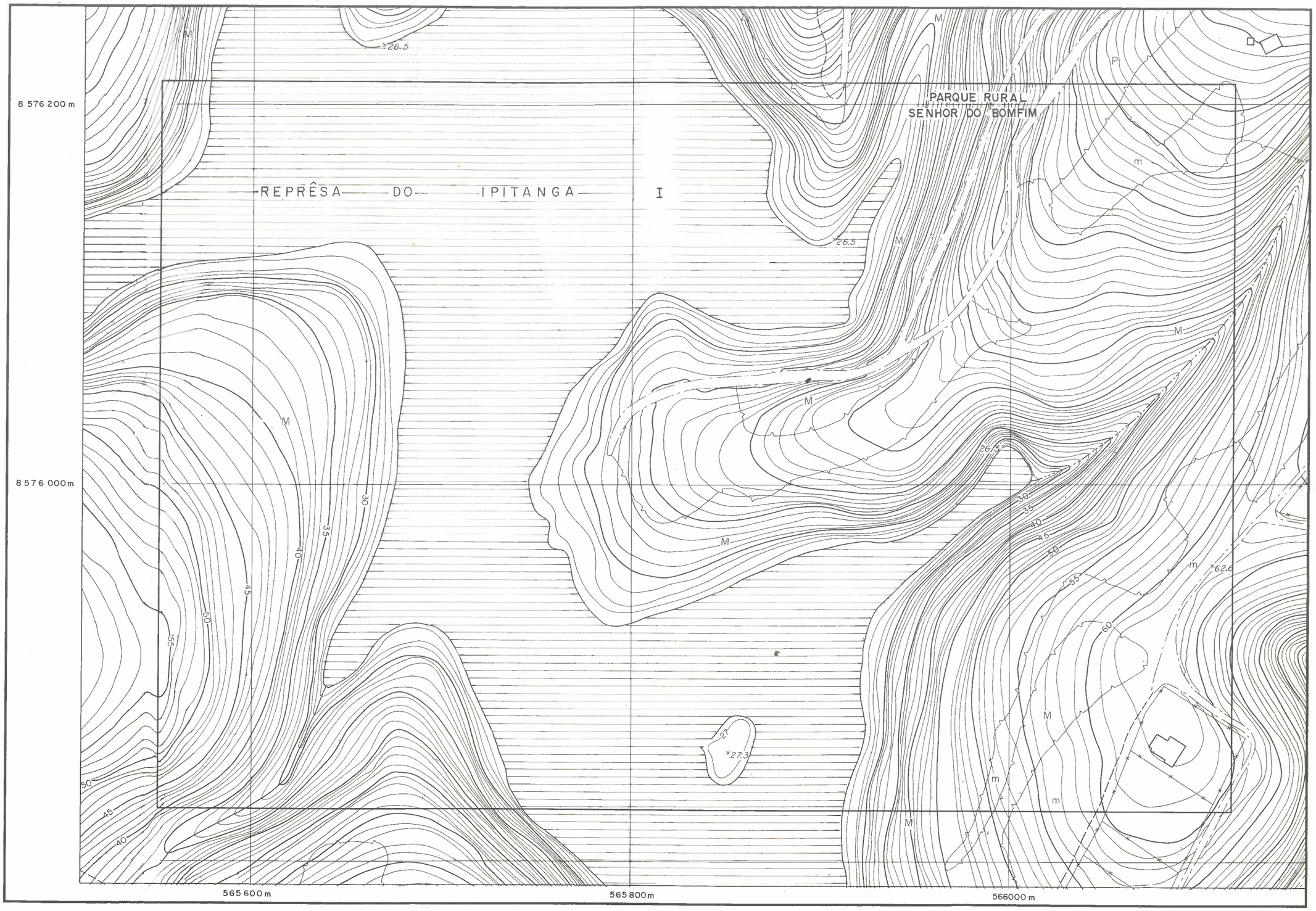

0m 20 40 60 80 100

ESCALA 1:2000

BASE CARTOGRÁFICA: Sistema Cartográfico SICAR / 1982
ORIGEM DA UTM: 500 km W 39°; 10.000 km S do Equador

ARTICULAÇÃO DA FOLHA		
133212	133221	133222
133214	133223	133224
133216	133225	133226

SITUAÇÃO		
MUNICÍPIO/SUBDISTRITO	ZONA DE INFORMAÇÃO	
SALVADOR * São Cristovão	69	70
FOLHA SICAR NÚMERO: 133 220		

0m 20 40 60 80 100

ESCALA 1:2000

BASE CARTOGRÁFICA: Sistema Cartográfico - SICAR / 1982
ORIGEM DA UTM: 500 km W 39°; 10.000 km S do Equador

FOLHA 133 224

CONDER
SIM-SISTEMA DE INFORMAÇÃO METROPOLITANA
CTM-CADASTRO TÉCNICO METROPOLITANO

SECRETARIA DO PLANEJAMENTO, CIÊNCIA E TECNOLOGIA
COMPANHIA DE DESENVOLVIMENTO DA REGIÃO METROPOLITANA DE SALVADOR
GERÊNCIA DE INFORMAÇÃO-COORDENAÇÃO DO SISTEMA CARTOGRÁFICO
PREFEITURA MUNICIPAL DO SALVADOR
SECRETARIA DE FINANÇAS-COMISSÃO DE IMPLANTAÇÃO DA NUMERAÇÃO MÉTRICA LINEAR

FOLHA 133 224

CONDER
SIM-SISTEMA DE INFORMAÇÃO METROPOLITANA
CTM-CADASTRO TÉCNICO METROPOLITANO

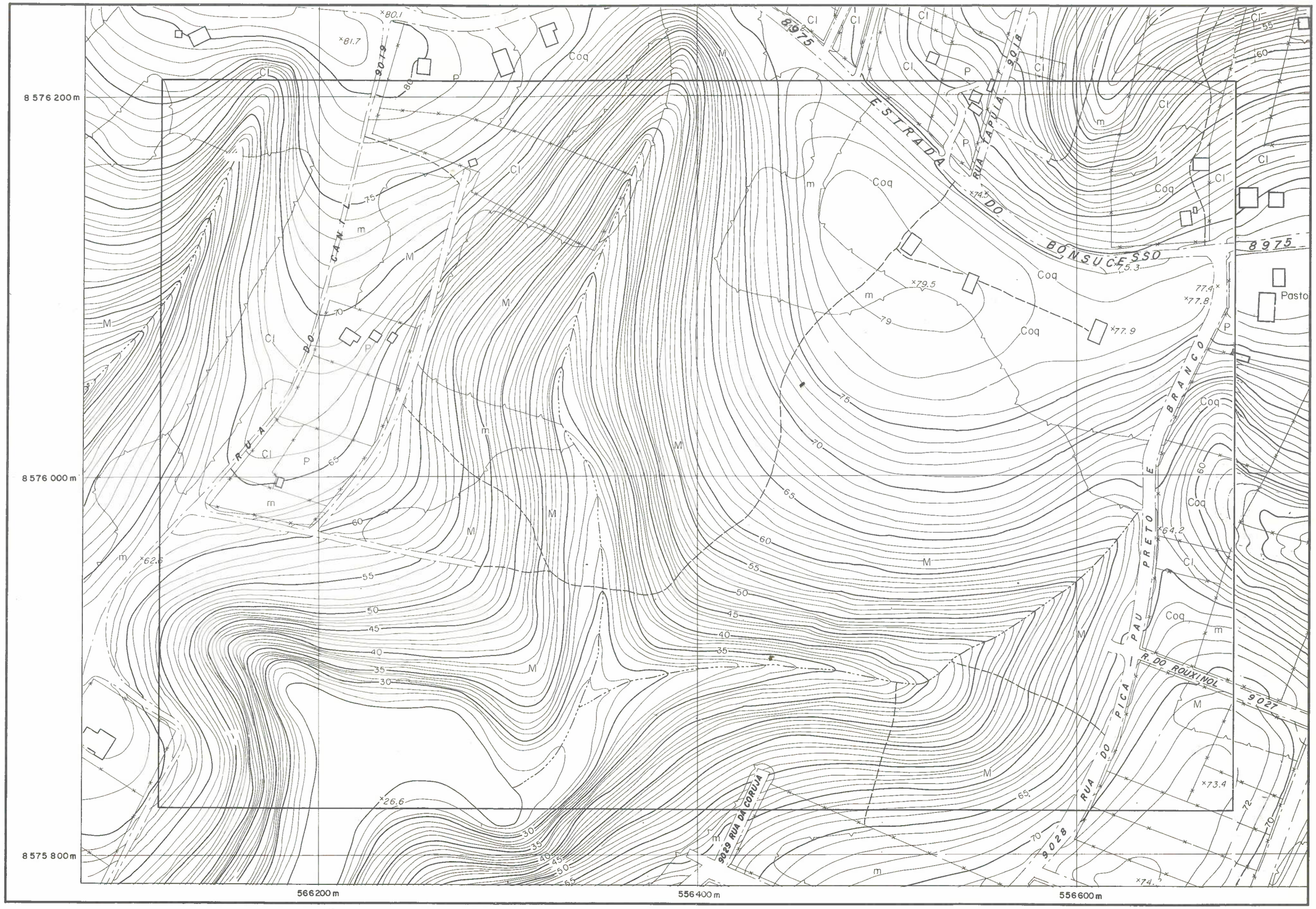

0m 20 40 60 80 100

ESCALA 1:2000

BASE CARTOGRÁFICA: Sistema Cartográfico SICAR / 1982
ORIGEM DA UTM: 500 km W 39°; 10.000 km S do Equador

ARTICULAÇÃO DA FOLHA		
133221	133222	133231
133223	133224	133233
133225	133226	133235

SITUAÇÃO		
MUNICÍPIO/SUBDISTRITO	ZONA DE INFORMAÇÃO	
SALVADOR São Cristovão	70	
FOLHA SICAR NÚMERO: 133220		

0m 20 40 60 80 100

ESCALA 1:2000

BASE CARTOGRÁFICA: Sistema Cartográfico - SICAR / 1982
ORIGEM DA UTM: 500 km W 39°; 10.000 km S do Equador

FOLHA 133225

CONDER
SIM-SISTEMA DE INFORMAÇÃO METROPOLITANA
CTM-CADASTRO TÉCNICO METROPOLITANO

SECRETARIA DO PLANEJAMENTO, CIÊNCIA E TECNOLOGIA
COMPANHIA DE DESENVOLVIMENTO DA REGIÃO METROPOLITANA DE SALVADOR
GERÊNCIA DE INFORMAÇÃO-COORDENAÇÃO DO SISTEMA CARTOGRÁFICO
PREFEITURA MUNICIPAL DO SALVADOR
SECRETARIA DE FINANÇAS-COMISSÃO DE IMPLANTAÇÃO DA NUMERAÇÃO MÉTRICA LINEAR

FOLHA 133225

CONDER
SIM-SISTEMA DE INFORMAÇÃO METROPOLITANA
CTM-CADASTRO TÉCNICO METROPOLITANO

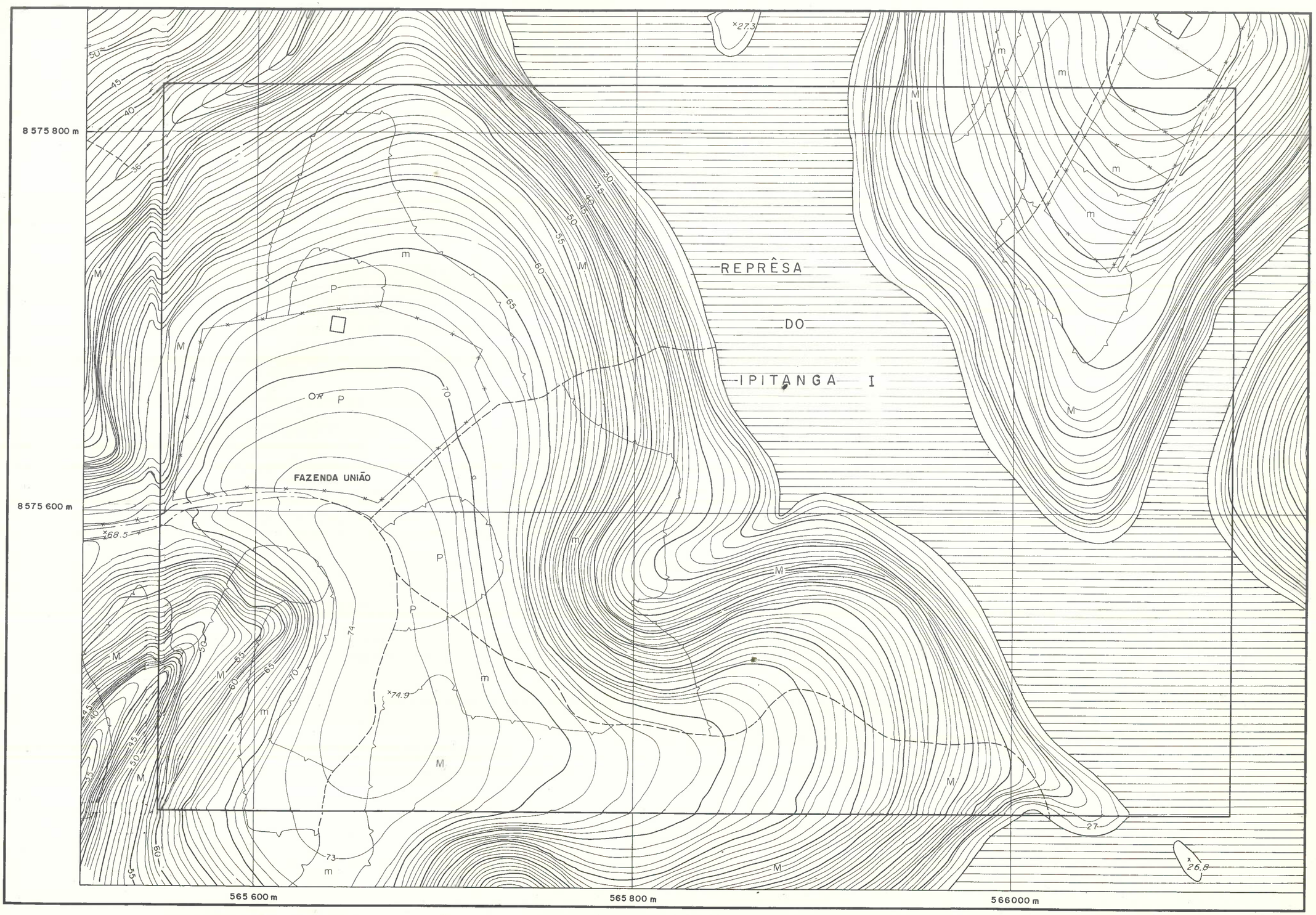

0m 20 40 60 80 100

ESCALA 1:2000

BASE CARTOGRÁFICA: Sistema Cartográfico SICAR / 1982
ORIGEM DA UTM: 500 km W 39°; 10.000 km S do Equador

ARTICULAÇÃO DA FOLHA		
133214	133223	133224
133216	133225	133226
133242	133251	133252

SITUAÇÃO		
MUNICÍPIO/SUBDISTRITO	ZONA DE INFORMAÇÃO	
SALVADOR * São Cristovão	69	70
FOLHA SICAR NÚMERO: 133220		

0m 20 40 60 80 100

ESCALA 1:2000

BASE CARTOGRÁFICA: Sistema Cartográfico - SICAR / 1982
ORIGEM DA UTM: 500 km W 39°; 10.000 km S do Equador

FOLHA 133 226

CONDER
SIM-SISTEMA DE INFORMAÇÃO METROPOLITANA
CTM-CADASTRO TÉCNICO METROPOLITANO

SECRETARIA DO PLANEJAMENTO, CIÊNCIA E TECNOLOGIA
COMPANHIA DE DESENVOLVIMENTO DA REGIÃO METROPOLITANA DE SALVADOR
GERÊNCIA DE INFORMAÇÃO-COORDENAÇÃO DO SISTEMA CARTOGRÁFICO
PREFEITURA MUNICIPAL DO SALVADOR
SECRETARIA DE FINANÇAS-COMISSÃO DE IMPLANTAÇÃO DA NUMERAÇÃO MÉTRICA LINEAR

FOLHA 133 226

CONDER
SIM-SISTEMA DE INFORMAÇÃO METROPOLITANA
CTM-CADASTRO TÉCNICO METROPOLITANO

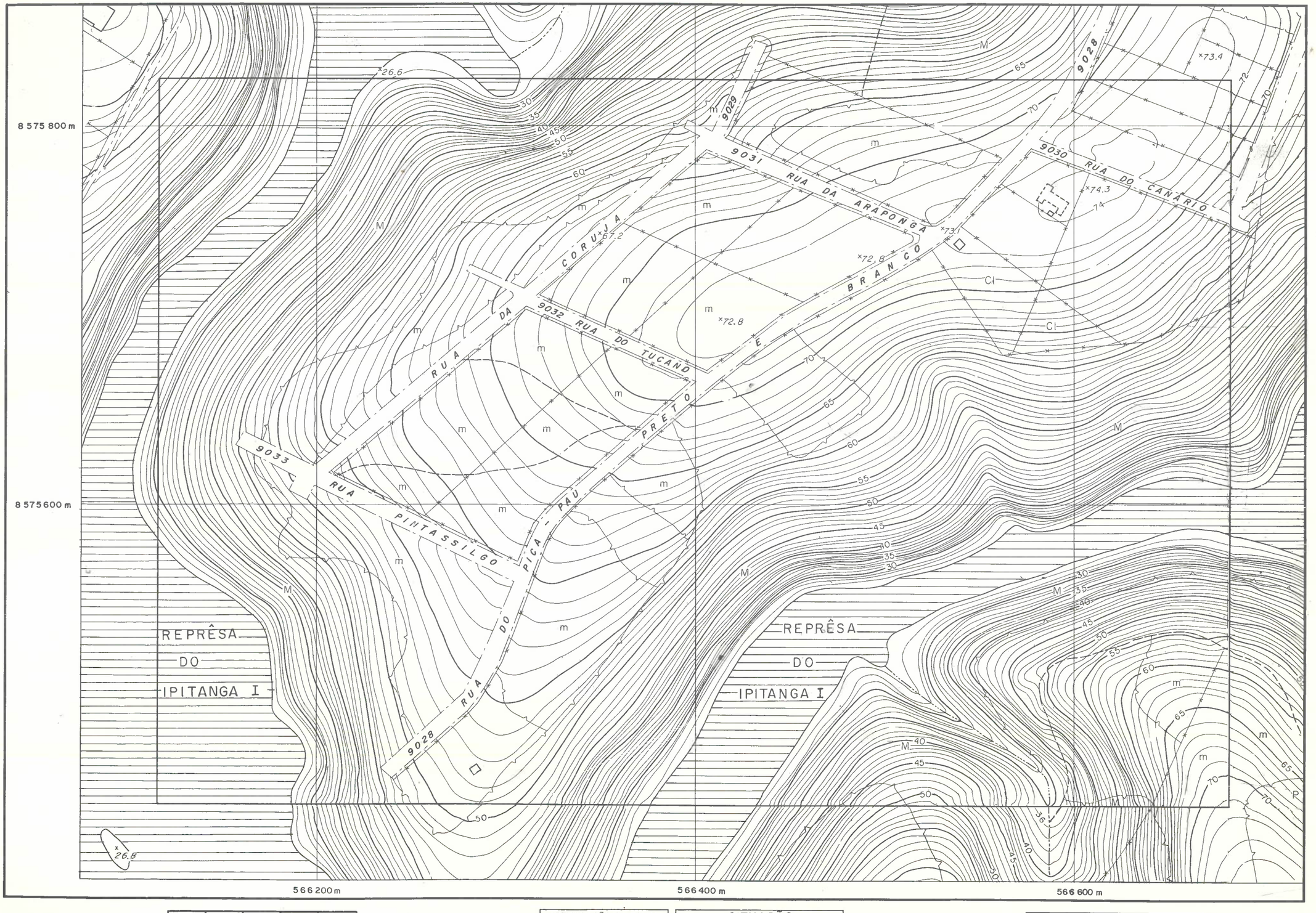

0m 20 40 60 80 100
ESCALA 1:2000

BASE CARTOGRÁFICA: Sistema Cartográfico SICAR / 1982
ORIGEM DA UTM: 500 km W 39°; 10.000 km S do Equador

ARTICULAÇÃO DA FOLHA		
133 223	133 224	133233
133225	133226	133 235
133251	133252	133261

SITUAÇÃO		
MUNICÍPIO/SUBDISTRITO	ZONA DE INFORMAÇÃO	
SALVADOR São Cristovão	70	
FOLHA SICAR NÚMERO: 133220		

0m 20 40 60 80 100
ESCALA 1:2000

BASE CARTOGRÁFICA: Sistema Cartográfico - SICAR / 1982
ORIGEM DA UTM: 500 km W 39°; 10.000 km S do Equador

FOLHA 133231

CONDER
SIM-SISTEMA DE INFORMAÇÃO METROPOLITANA
CTM-CADASTRO TÉCNICO METROPOLITANO

SECRETARIA DO PLANEJAMENTO, CIÊNCIA E TECNOLOGIA
COMPANHIA DE DESENVOLVIMENTO DA REGIÃO METROPOLITANA DE SALVADOR
GERÊNCIA DE INFORMAÇÃO-COORDENAÇÃO DO SISTEMA CARTOGRÁFICO
PREFEITURA MUNICIPAL DO SALVADOR
SECRETARIA DE FINANÇAS-COMISSÃO DE IMPLANTAÇÃO DA NUMERAÇÃO MÉTRICA LINEAR

FOLHA 133231

CONDER
SIM-SISTEMA DE INFORMAÇÃO METROPOLITANA
CTM-CADASTRO TÉCNICO METROPOLITANO

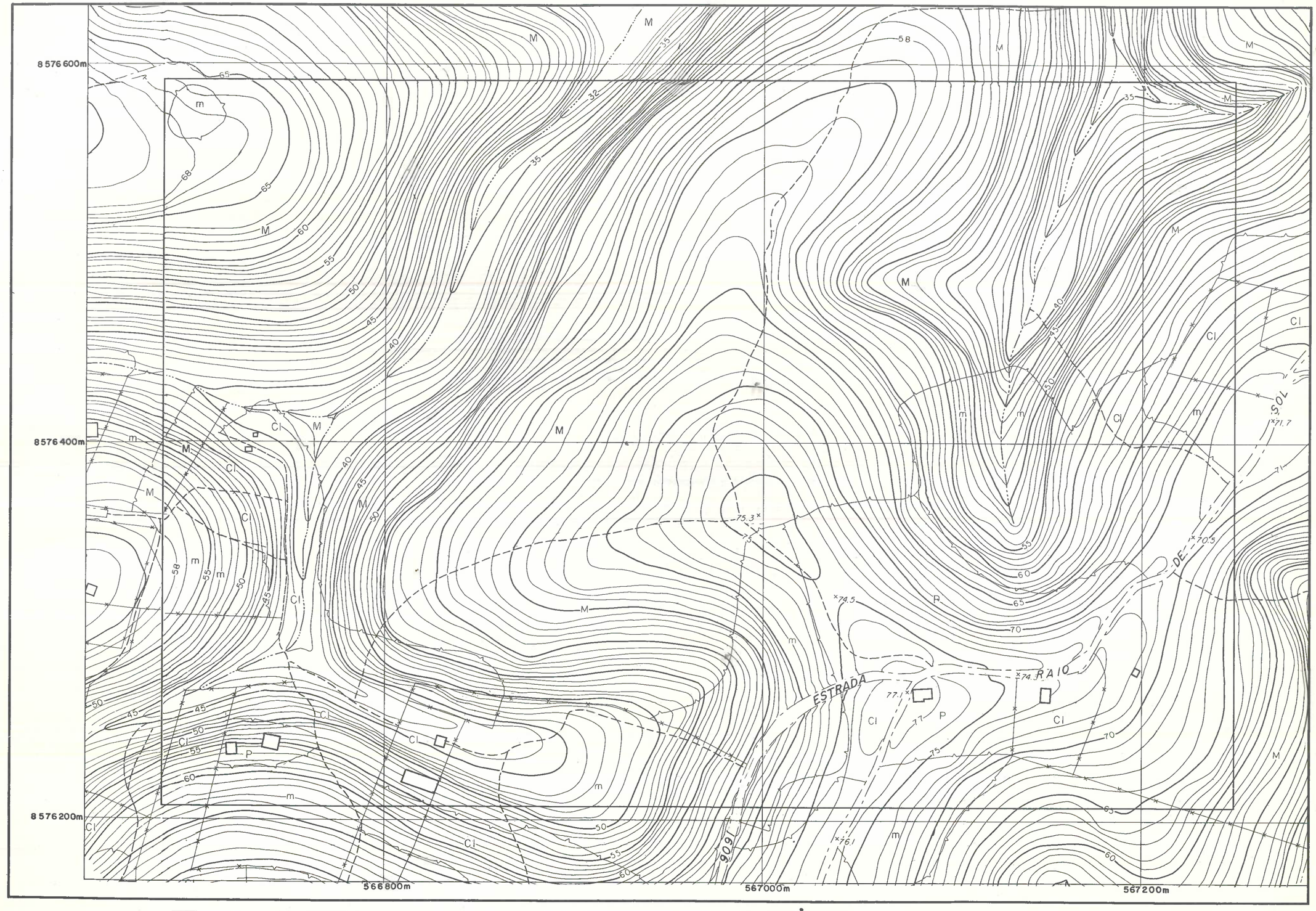

0m 20 40 60 80 100

ESCALA 1:2000

BASE CARTOGRÁFICA: Sistema Cartográfico SICAR / 1982
ORIGEM DA UTM: 500 km W 39°; 10.000 km S do Equador

ARTICULAÇÃO DA FOLHA		
124 456	124 465	124 466
133 222	133 231	133 232
133 224	133 233	133 234

SITUAÇÃO		
MUNICÍPIO/SUBDISTRITO	ZONA DE INFORMAÇÃO	
SALVADOR São Cristovão	70	
FOLHA SICAR NÚMERO: 133 230		

0m 20 40 60 80 100

ESCALA 1:2000

BASE CARTOGRÁFICA: Sistema Cartográfico - SICAR / 1982
ORIGEM DA UTM: 500 km W 39°; 10.000 km S do Equador

FOLHA 133232

CONDER
SIM-SISTEMA DE INFORMAÇÃO METROPOLITANA
CTM-CADASTRO TÉCNICO METROPOLITANO

SECRETARIA DO PLANEJAMENTO, CIÊNCIA E TECNOLOGIA
COMPANHIA DE DESENVOLVIMENTO DA REGIÃO METROPOLITANA DE SALVADOR
GERÊNCIA DE INFORMAÇÃO-COORDENAÇÃO DO SISTEMA CARTOGRÁFICO
PREFEITURA MUNICIPAL DO SALVADOR
SECRETARIA DE FINANÇAS-COMISSÃO DE IMPLANTAÇÃO DA NUMERAÇÃO MÉTRICA LINEAR

FOLHA 133232

CONDER
SIM-SISTEMA DE INFORMAÇÃO METROPOLITANA
CTM-CADASTRO TÉCNICO METROPOLITANO

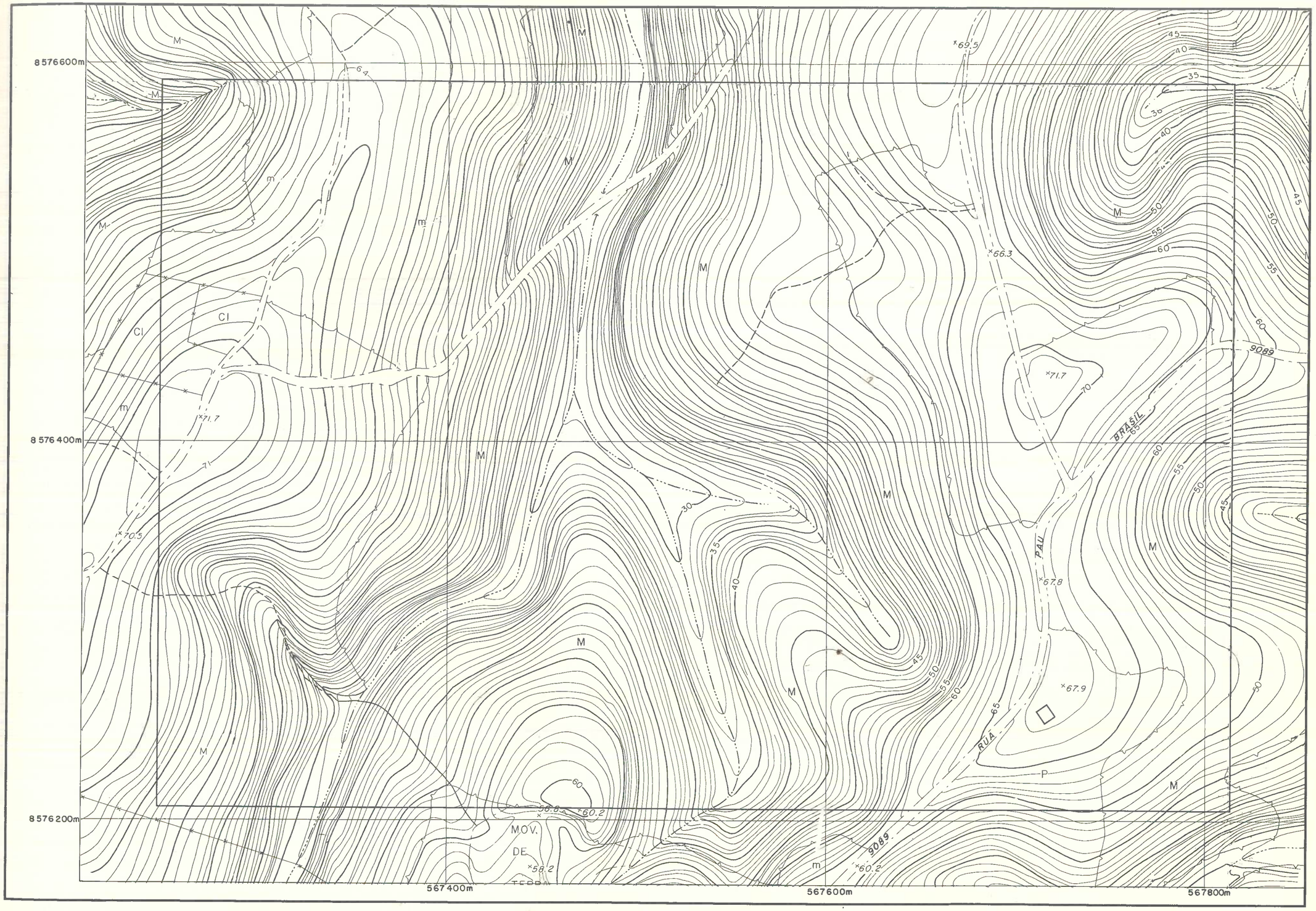

0m 20 40 60 80 100

ESCALA 1:2000

BASE CARTOGRÁFICA: Sistema Cartográfico SICAR / 1982
ORIGEM DA UTM: 500 km W 39°; 10.000 km S do Equador

ARTICULAÇÃO DA FOLHA		
124 465	124 466	125 345
133 231	133 232	134 111
133 233	133 234	133 113

SITUAÇÃO		
MUNICÍPIO/SUBDISTRITO	ZONA DE INFORMAÇÃO	
SALVADOR		
São Cristovão	70	
FOLHA SICAR NÚMERO: 133 230		

0m 20 40 60 80 100

ESCALA 1:2000

BASE CARTOGRÁFICA: Sistema Cartográfico - SICAR / 1982
ORIGEM DA UTM: 500 km W 39°; 10.000 km S do Equador

FOLHA 133 233

CONDER
SIM-SISTEMA DE INFORMAÇÃO METROPOLITANA
CTM-CADASTRO TÉCNICO METROPOLITANO

SECRETARIA DO PLANEJAMENTO, CIÊNCIA E TECNOLOGIA
COMPANHIA DE DESENVOLVIMENTO DA REGIÃO METROPOLITANA DE SALVADOR
GERÊNCIA DE INFORMAÇÃO-COORDENAÇÃO DO SISTEMA CARTOGRÁFICO
PREFEITURA MUNICIPAL DO SALVADOR
SECRETARIA DE FINANÇAS-COMISSÃO DE IMPLANTAÇÃO DA NUMERAÇÃO MÉTRICA LINEAR

FOLHA 133 233

CONDER
SIM-SISTEMA DE INFORMAÇÃO METROPOLITANA
CTM-CADASTRO TÉCNICO METROPOLITANO

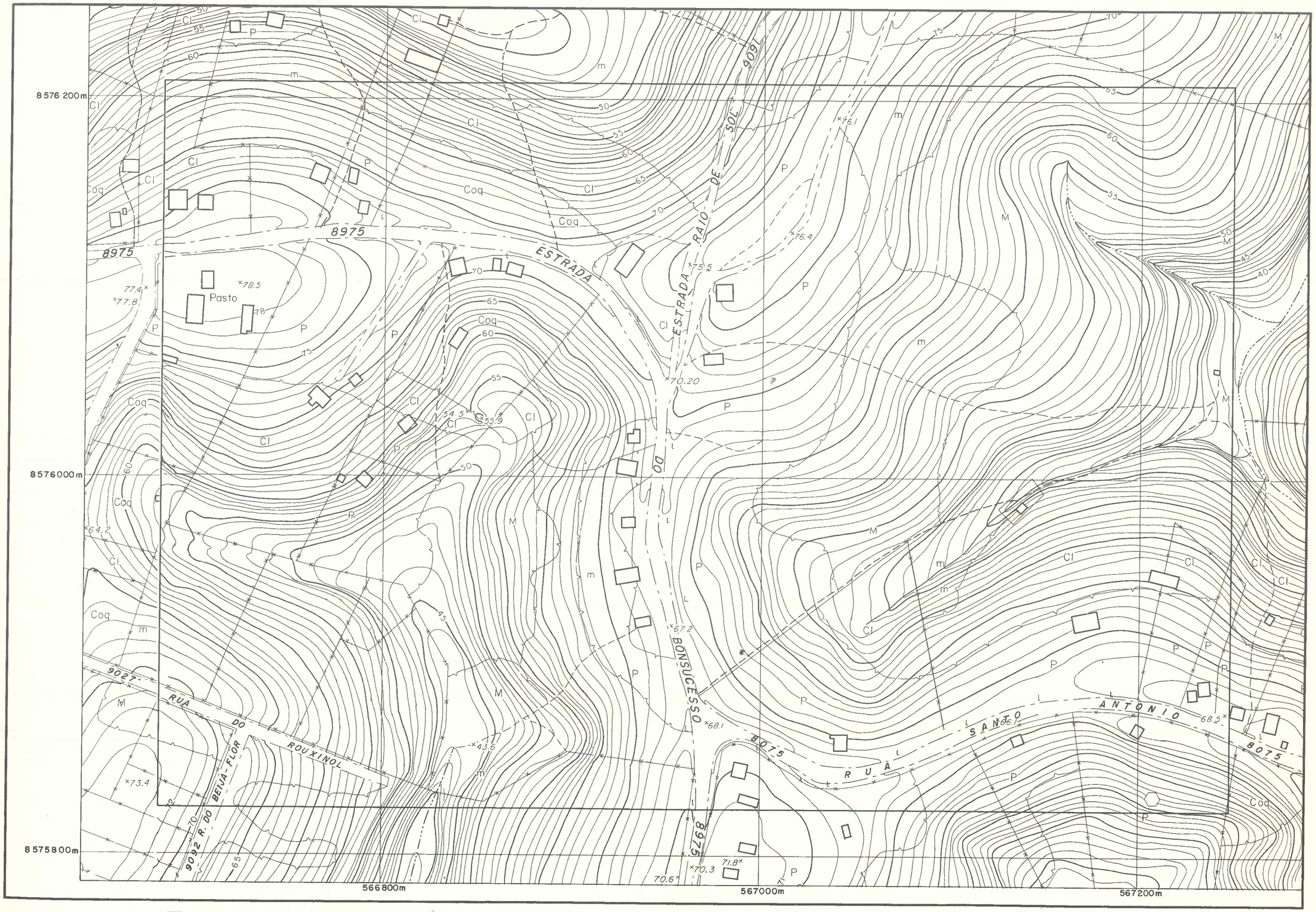

0m 20 40 60 80 100

ESCALA 1:2000

BASE CARTOGRÁFICA: Sistema Cartográfico SICAR / 1982
ORIGEM DA UTM: 500 km W 39°; 10.000 km S do Equador

ARTICULAÇÃO DA FOLHA		
133222	133231	133232
133224	133233	133234
133226	133235	133236

SITUAÇÃO		
MUNICÍPIO/SUBDISTRITO	ZONA DE INFORMAÇÃO	
SALVADOR		
São Cristovão	70	
FOLHA SICAR NÚMERO: 133230		

0m 20 40 60 80 100

ESCALA 1:2000

BASE CARTOGRÁFICA: Sistema Cartográfico - SICAR / 1982
ORIGEM DA UTM: 500 km W 39°; 10.000 km S do Equador

FOLHA 133 234

CONDER
SIM-SISTEMA DE INFORMAÇÃO METROPOLITANA
CTM-CADASTRO TÉCNICO METROPOLITANO

SECRETARIA DO PLANEJAMENTO, CIÊNCIA E TECNOLOGIA
COMPANHIA DE DESENVOLVIMENTO DA REGIÃO METROPOLITANA DE SALVADOR
GERÊNCIA DE INFORMAÇÃO-COORDENAÇÃO DO SISTEMA CARTOGRÁFICO
PREFEITURA MUNICIPAL DO SALVADOR
SECRETARIA DE FINANÇAS-COMISSÃO DE IMPLANTAÇÃO DA NUMERAÇÃO MÉTRICA LINEAR

FOLHA 133 234

CONDER
SIM-SISTEMA DE INFORMAÇÃO METROPOLITANA
CTM-CADASTRO TÉCNICO METROPOLITANO

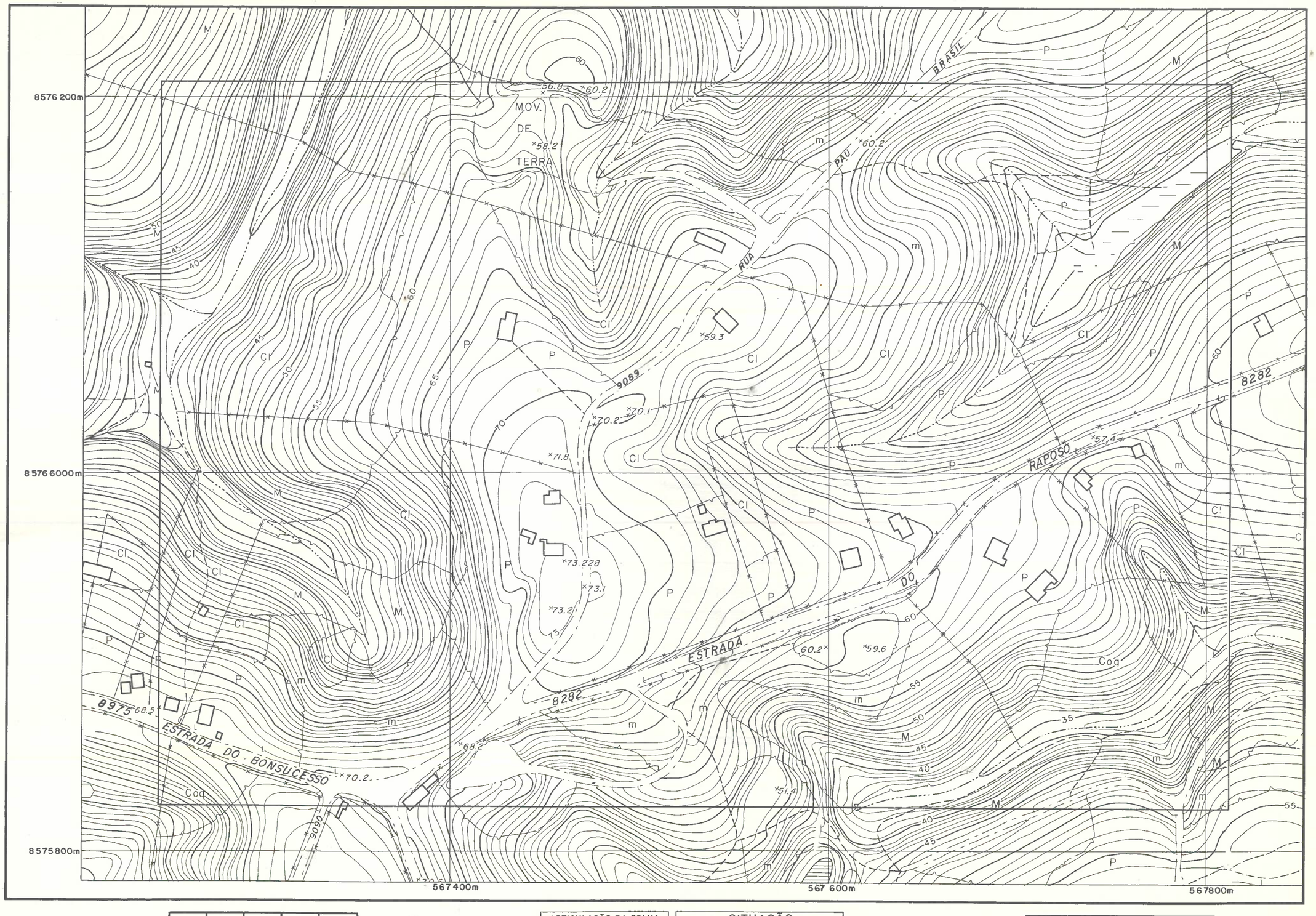

0m 20 40 60 80 100

ESCALA 1:2000

BASE CARTOGRÁFICA: Sistema Cartográfico SICAR / 1982
ORIGEM DA UTM: 500 km W 39° ; 10.000 km S do Equador

ARTICULAÇÃO DA FOLHA		
133 231	133 232	134 111
133 233	133 234	134 113
133 235	133 236	134 115

SITUAÇÃO		
MUNICÍPIO/SUBDISTRITO	ZONA DE INFORMAÇÃO	
SALVADOR São Cristovão	70	
FOLHA SICAR NÚMERO: 133 230		

0m 20 40 60 80 100

ESCALA 1:2000

BASE CARTOGRÁFICA: Sistema Cartográfico - SICAR / 1982
ORIGEM DA UTM: 500 km W 39° ; 10.000 km S do Equador

FOLHA 133235

CONDER
SIM-SISTEMA DE INFORMAÇÃO METROPOLITANA
CTM-CADASTRO TÉCNICO METROPOLITANO

SECRETARIA DO PLANEJAMENTO, CIÊNCIA E TECNOLOGIA
COMPANHIA DE DESENVOLVIMENTO DA REGIÃO METROPOLITANA DE SALVADOR
GERÊNCIA DE INFORMAÇÃO-COORDENAÇÃO DO SISTEMA CARTOGRÁFICO
PREFEITURA MUNICIPAL DO SALVADOR
SECRETARIA DE FINANÇAS-COMISSÃO DE IMPLANTAÇÃO DA NUMERAÇÃO MÉTRICA LINEAR

FOLHA 133 235

CONDER
SIM-SISTEMA DE INFORMAÇÃO METROPOLITANA
CTM-CADASTRO TÉCNICO METROPOLITANO

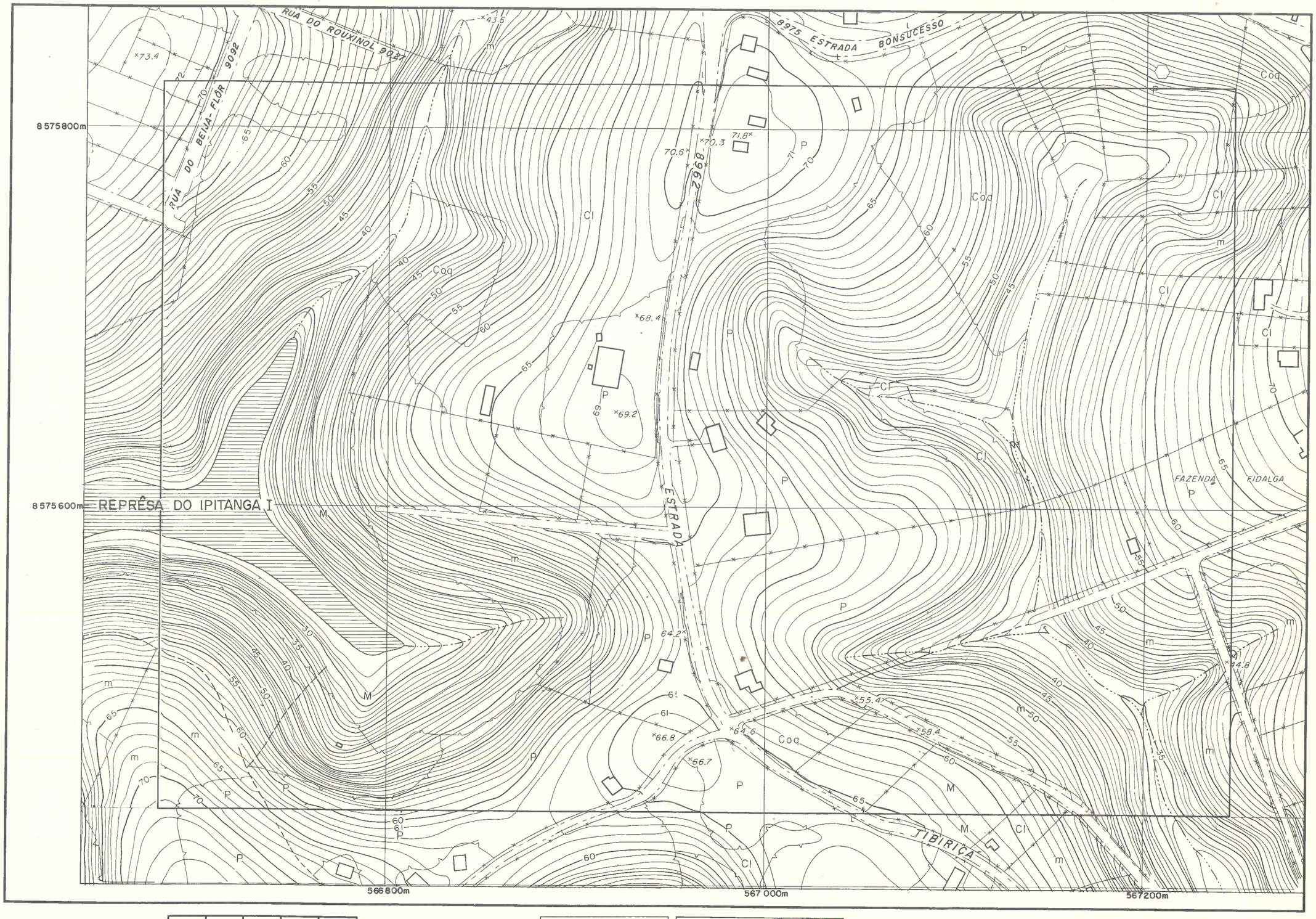

0m 20 40 60 80 100

ESCALA 1:2000

BASE CARTOGRÁFICA: Sistema Cartográfico SICAR / 1982
ORIGEM DA UTM: 500 km W 39°; 10.000 km S do Equador

ARTICULAÇÃO DA FOLHA		
133224	133233	133234
133226	133235	133236
133252	133261	133262

SITUAÇÃO		
MUNICÍPIO/SUBDISTRITO	ZONA DE INFORMAÇÃO	
SALVADOR		
São Cristovão	70	
FOLHA SICAR NÚMERO: 133 230		

0m 20 40 60 80 100

ESCALA 1:2000

BASE CARTOGRÁFICA: Sistema Cartográfico - SICAR / 1982
ORIGEM DA UTM: 500 km W 39°; 10.000 km S do Equador

FOLHA 133236

CONDER
SIM-SISTEMA DE INFORMAÇÃO METROPOLITANA
CTM-CADASTRO TÉCNICO METROPOLITANO

SECRETARIA DO PLANEJAMENTO, CIÊNCIA E TECNOLOGIA
COMPANHIA DE DESENVOLVIMENTO DA REGIÃO METROPOLITANA DE SALVADOR
GERÊNCIA DE INFORMAÇÃO-COORDENAÇÃO DO SISTEMA CARTOGRÁFICO
PREFEITURA MUNICIPAL DO SALVADOR
SECRETARIA DE FINANÇAS-COMISSÃO DE IMPLANTAÇÃO DA NUMERAÇÃO MÉTRICA LINEAR

FOLHA 133236

CONDER
SIM-SISTEMA DE INFORMAÇÃO METROPOLITANA
CTM-CADASTRO TÉCNICO METROPOLITANO

0m 20 40 60 80 100

ESCALA 1:2000

BASE CARTOGRÁFICA: Sistema Cartográfico SICAR / 1982
ORIGEM DA UTM: 500 km W 39° ; 10.000 km S do Equador

ARTICULAÇÃO DA FOLHA		
133233	133234	134113
133235	133236	134115
133261	133262	134141

SITUAÇÃO		
MUNICÍPIO/SUBDISTRITO	ZONA DE INFORMAÇÃO	
SALVADOR		
Sao Cristovão	70	
FOLHA SICAR NÚMERO: 133230		

0m 20 40 60 80 100

ESCALA 1:2000

BASE CARTOGRÁFICA: Sistema Cartográfico - SICAR / 1982
ORIGEM DA UTM: 500 km W 39° ; 10.000 km S do Equador

FOLHA 133241

CONDER
SIM-SISTEMA DE INFORMAÇÃO METROPOLITANA
CTM-CADASTRO TÉCNICO METROPOLITANO

SECRETARIA DO PLANEJAMENTO, CIÊNCIA E TECNOLOGIA
COMPANHIA DE DESENVOLVIMENTO DA REGIÃO METROPOLITANA DE SALVADOR
GERÊNCIA DE INFORMAÇÃO-COORDENAÇÃO DO SISTEMA CARTOGRÁFICO
PREFEITURA MUNICIPAL DO SALVADOR
SECRETARIA DE FINANÇAS-COMISSÃO DE IMPLANTAÇÃO DA NUMERAÇÃO MÉTRICA LINEAR

FOLHA 133241

CONDER
SIM-SISTEMA DE INFORMAÇÃO METROPOLITANA
CTM-CADASTRO TÉCNICO METROPOLITANO

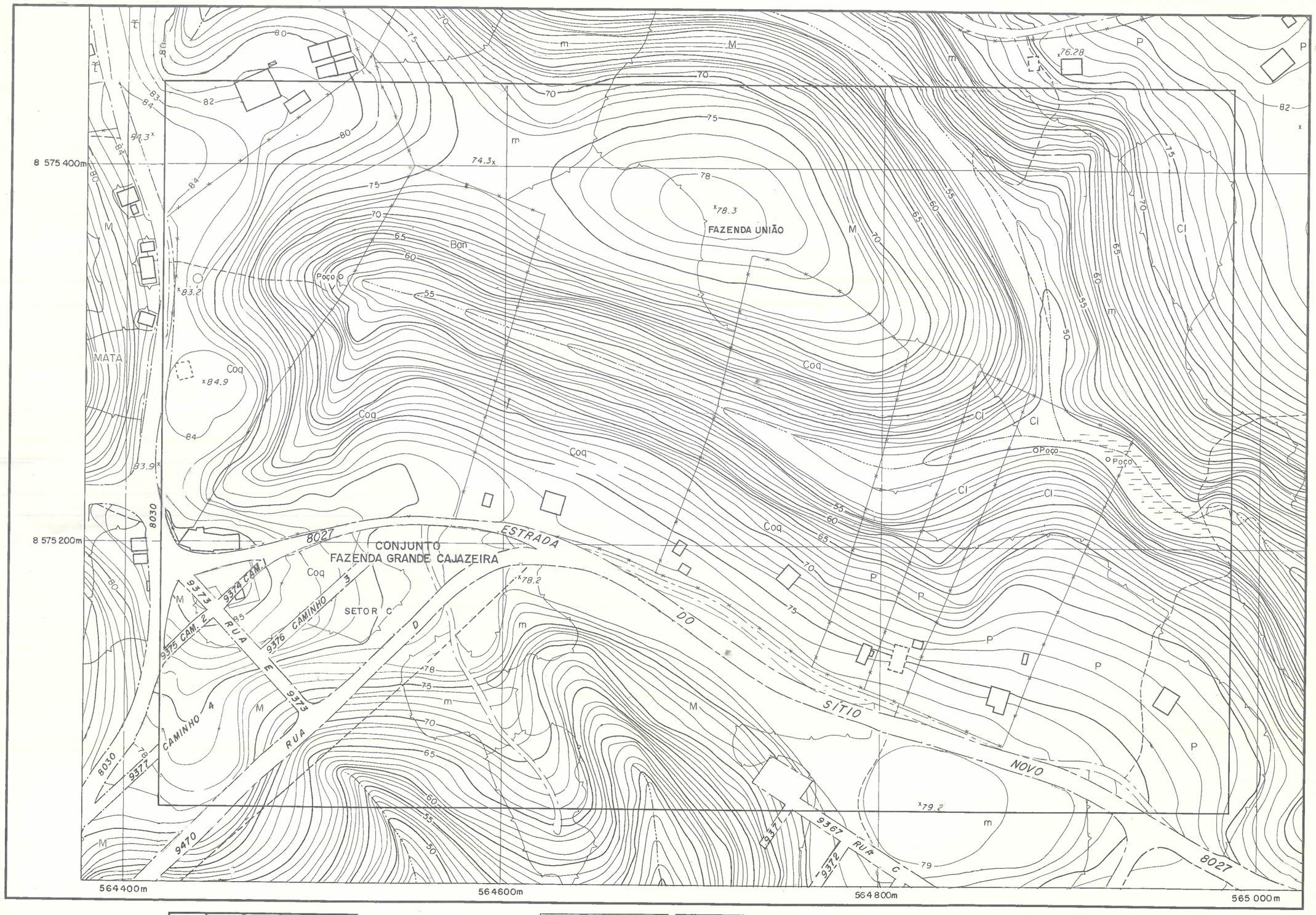

0m 20 40 60 80 100

ESCALA 1:2000

BASE CARTOGRÁFICA: Sistema Cartográfico SICAR / 1982
ORIGEM DA UTM: 500 km W 39°; 10.000 km S do Equador

ARTICULAÇÃO DA FOLHA		
133136	133215	133216
133162	133241	133242
133164	133243	133244

SITUAÇÃO		
MUNICÍPIO/SUBDISTRITO	ZONA DE INFORMAÇÃO	
SALVADOR Valéria	69	
FOLHA SICAR NÚMERO: 133240		

0m 20 40 60 80 100

ESCALA 1:2000

BASE CARTOGRÁFICA: Sistema Cartográfico - SICAR / 1982
ORIGEM DA UTM: 500 km W 39°; 10.000 km S do Equador

FOLHA 133242

CONDER
SIM-SISTEMA DE INFORMAÇÃO METROPOLITANA
CTM-CADASTRO TÉCNICO METROPOLITANO

SECRETARIA DO PLANEJAMENTO, CIÊNCIA E TECNOLOGIA
COMPANHIA DE DESENVOLVIMENTO DA REGIÃO METROPOLITANA DE SALVADOR
GERÊNCIA DE INFORMAÇÃO-COORDENAÇÃO DO SISTEMA CARTOGRÁFICO
PREFEITURA MUNICIPAL DO SALVADOR
SECRETARIA DE FINANÇAS-COMISSÃO DE IMPLANTAÇÃO DA NUMERAÇÃO MÉTRICA LINEAR

FOLHA 133242

CONDER
SIM-SISTEMA DE INFORMAÇÃO METROPOLITANA
CTM-CADASTRO TÉCNICO METROPOLITANO

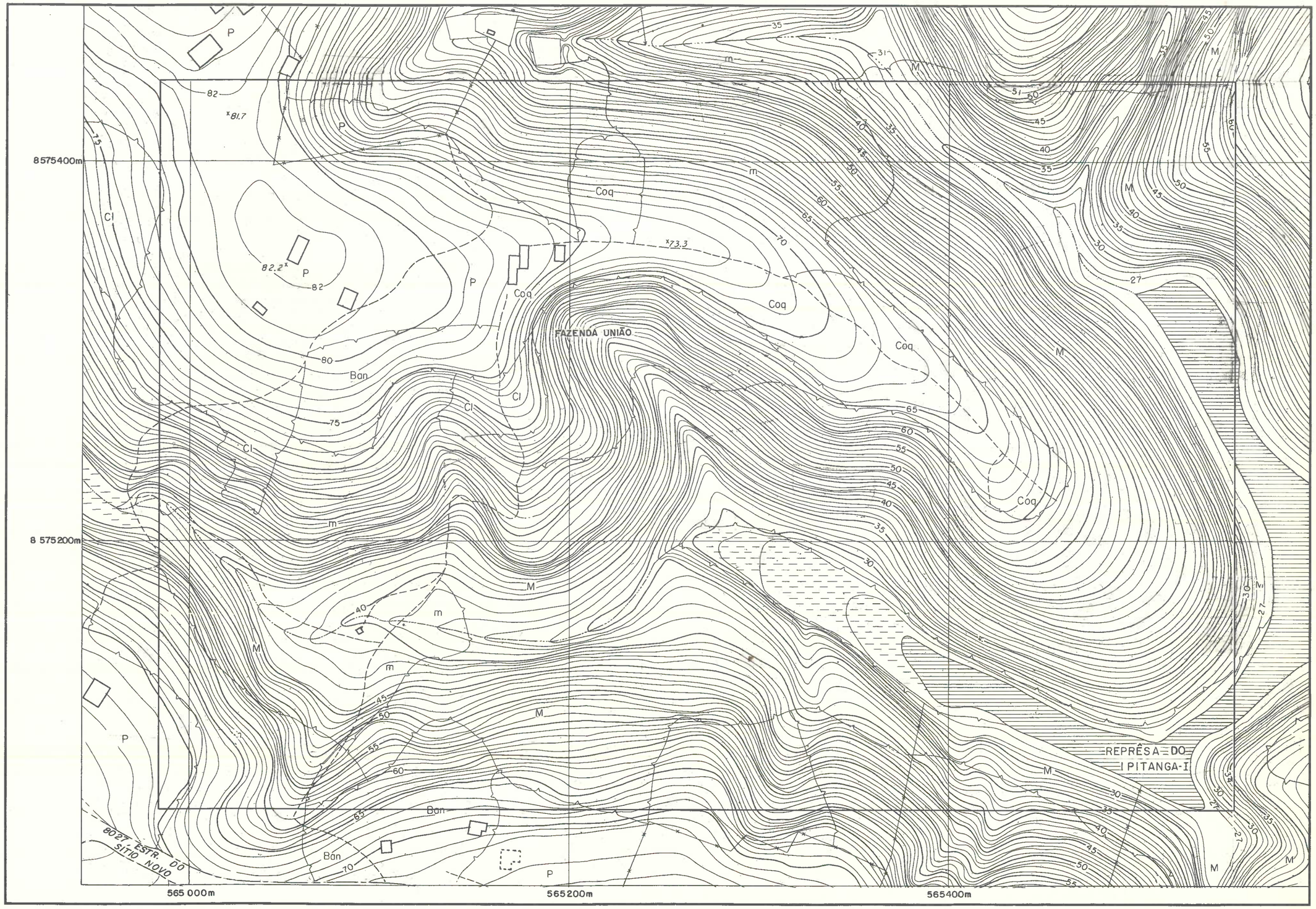

0m 20 40 60 80 100

ESCALA 1:2000

BASE CARTOGRÁFICA: Sistema Cartográfico SICAR / 1982
ORIGEM DA UTM: 500 km W 39°; 10.000 km S do Equador

ARTICULAÇÃO DA FOLHA		
133215	133216	133225
133241	133242	133251
133243	133244	133253

SITUAÇÃO		
MUNICÍPIO/SUBDISTRITO	ZONA DE INFORMAÇÃO	
SALVADOR Valéria	69	
FOLHA SICAR NÚMERO: 133240		

0m 20 40 60 80 100

ESCALA 1:2000

BASE CARTOGRÁFICA: Sistema Cartográfico - SICAR / 1982
ORIGEM DA UTM: 500 km W 39°; 10.000 km S do Equador

FOLHA 133243

CONDER
SIM-SISTEMA DE INFORMAÇÃO METROPOLITANA
CTM-CADASTRO TÉCNICO METROPOLITANO

SECRETARIA DO PLANEJAMENTO, CIÊNCIA E TECNOLOGIA
COMPANHIA DE DESENVOLVIMENTO DA REGIÃO METROPOLITANA DE SALVADOR
GERÊNCIA DE INFORMAÇÃO-COORDENAÇÃO DO SISTEMA CARTOGRÁFICO
PREFEITURA MUNICIPAL DO SALVADOR
SECRETARIA DE FINANÇAS-COMISSÃO DE IMPLANTAÇÃO DA NUMERAÇÃO MÉTRICA LINEAR

FOLHA 133243

CONDER
SIM-SISTEMA DE INFORMAÇÃO METROPOLITANA
CTM-CADASTRO TÉCNICO METROPOLITANO

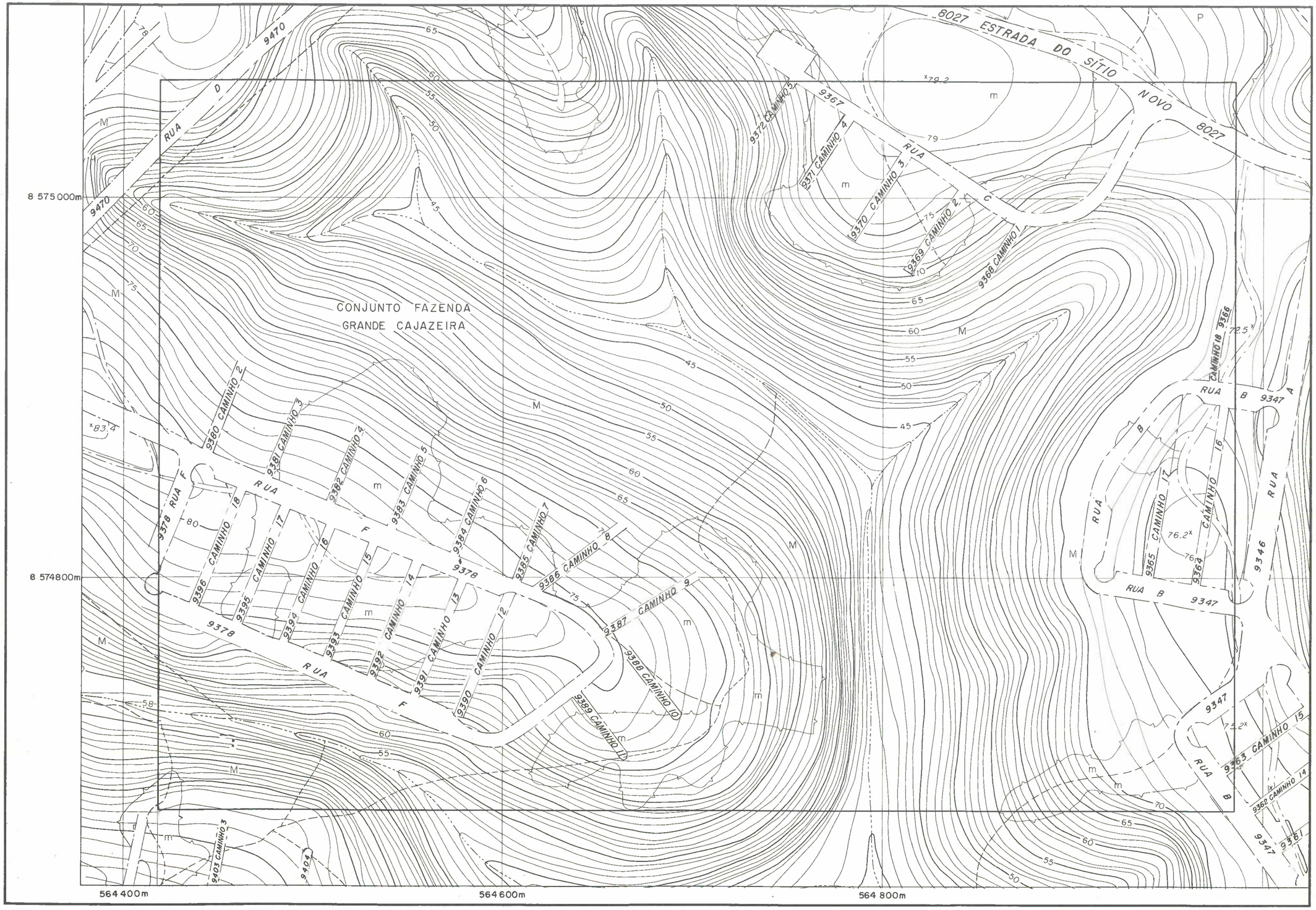

0m 20 40 60 80 100
ESCALA 1:2000

BASE CARTOGRÁFICA: Sistema Cartográfico SICAR / 1982
ORIGEM DA UTM: 500 km W 39°; 10.000 km S do Equador

ARTICULAÇÃO DA FOLHA		
133162	133241	133242
133164	133243	133244
133166	133245	133246

SITUAÇÃO		
MUNICÍPIO/SUBDISTRITO	ZONA DE INFORMAÇÃO	
SALVADOR		
Valéria	69	
FOLHA SICAR NÚMERO: 133240		

0m 20 40 60 80 100
ESCALA 1:2000

BASE CARTOGRÁFICA: Sistema Cartográfico - SICAR / 1982
ORIGEM DA UTM: 500 km W 39°; 10.000 km S do Equador

FOLHA 133244

CONDER
SIM-SISTEMA DE INFORMAÇÃO METROPOLITANA
CTM-CADASTRO TÉCNICO METROPOLITANO

SECRETARIA DO PLANEJAMENTO, CIÊNCIA E TECNOLOGIA
COMPANHIA DE DESENVOLVIMENTO DA REGIÃO METROPOLITANA DE SALVADOR
GERÊNCIA DE INFORMAÇÃO-COORDENAÇÃO DO SISTEMA CARTOGRÁFICO
PREFEITURA MUNICIPAL DO SALVADOR
SECRETARIA DE FINANÇAS-COMISSÃO DE IMPLANTAÇÃO DA NUMERAÇÃO MÉTRICA LINEAR

FOLHA 133244

CONDER
SIM-SISTEMA DE INFORMAÇÃO METROPOLITANA
CTM-CADASTRO TÉCNICO METROPOLITANO

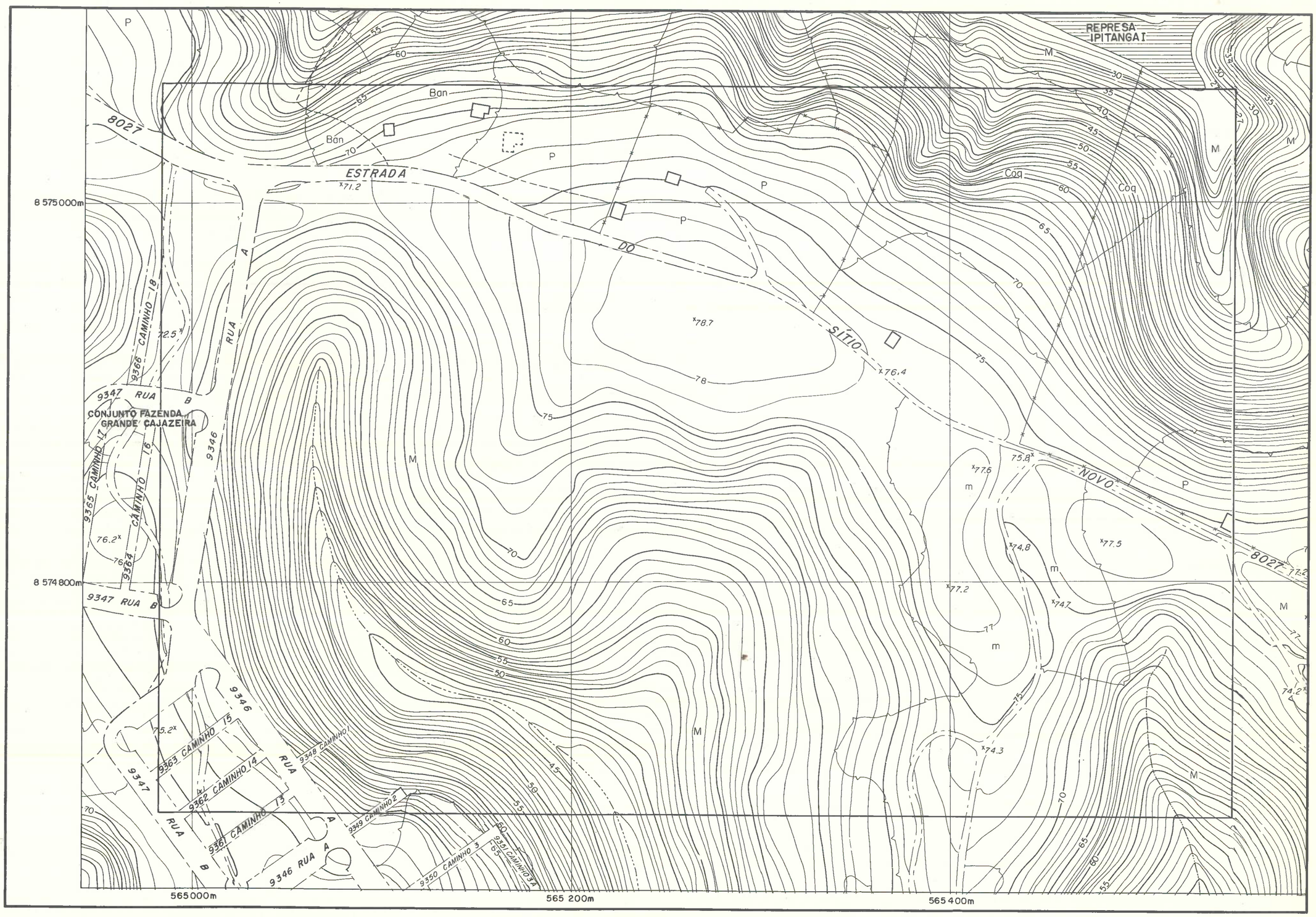

0m 20 40 60 80 100
ESCALA 1:2000

BASE CARTOGRÁFICA: Sistema Cartográfico SICAR / 1982
ORIGEM DA UTM: 500 km W 39°; 10.000 km S do Equador

ARTICULAÇÃO DA FOLHA		
133241	133242	133251
133243	133244	133253
133245	133246	133255

SITUAÇÃO		
MUNICÍPIO/SUBDISTRITO	ZONA DE INFORMAÇÃO	
SALVADOR Valéria	69	
FOLHA SICAR NÚMERO: 133240		

0m 20 40 60 80 100
ESCALA 1:2000

BASE CARTOGRÁFICA: Sistema Cartográfico - SICAR / 1982
ORIGEM DA UTM: 500 km W 39°; 10.000 km S do Equador

FOLHA 133245

CONDER
SIM-SISTEMA DE INFORMAÇÃO METROPOLITANA
CTM-CADASTRO TÉCNICO METROPOLITANO

SECRETARIA DO PLANEJAMENTO, CIÊNCIA E TECNOLOGIA
COMPANHIA DE DESENVOLVIMENTO DA REGIÃO METROPOLITANA DE SALVADOR
GERÊNCIA DE INFORMAÇÃO-COORDENAÇÃO DO SISTEMA CARTOGRÁFICO
PREFEITURA MUNICIPAL DO SALVADOR
SECRETARIA DE FINANÇAS-COMISSÃO DE IMPLANTAÇÃO DA NUMERAÇÃO MÉTRICA LINEAR

FOLHA 133245

CONDER
SIM-SISTEMA DE INFORMAÇÃO METROPOLITANA
CTM-CADASTRO TÉCNICO METROPOLITANO

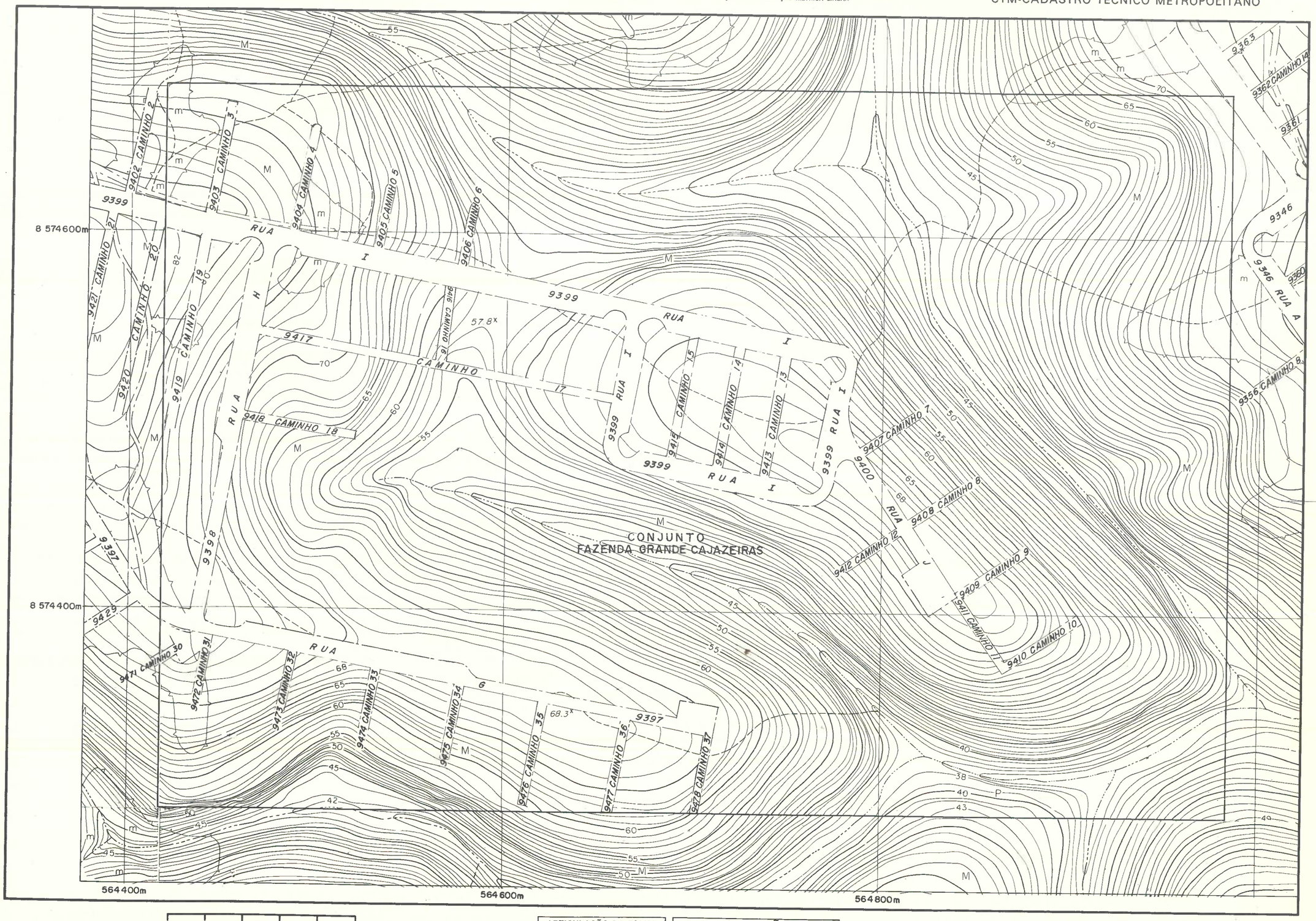

0m 20 40 60 80 100

ESCALA 1:2000

BASE CARTOGRÁFICA: Sistema Cartográfico SICAR / 1982
ORIGEM DA UTM: 500 km W 39°; 10.000 km S do Equador

ARTICULAÇÃO DA FOLHA		
133164	133243	133244
133166	133245	133246
133332	133411	133412

SITUAÇÃO		
MUNICÍPIO/SUBDISTRITO	ZONA DE INFORMAÇÃO	
SALVADOR Valéria	69	
FOLHA SICAR NÚMERO: 133240		

0m 20 40 60 80 100

ESCALA 1:2000

BASE CARTOGRÁFICA: Sistema Cartográfico - SICAR / 1982
ORIGEM DA UTM: 500 km W 39°; 10.000 km S do Equador

FOLHA 133246

CONDER
SIM-SISTEMA DE INFORMAÇÃO METROPOLITANA
CTM-CADASTRO TÉCNICO METROPOLITANO

SECRETARIA DO PLANEJAMENTO, CIÊNCIA E TECNOLOGIA
COMPANHIA DE DESENVOLVIMENTO DA REGIÃO METROPOLITANA DE SALVADOR
GERÊNCIA DE INFORMAÇÃO-COORDENAÇÃO DO SISTEMA CARTOGRÁFICO
PREFEITURA MUNICIPAL DO SALVADOR
SECRETARIA DE FINANÇAS-COMISSÃO DE IMPLANTAÇÃO DA NUMERAÇÃO MÉTRICA LINEAR

FOLHA 133246

CONDER
SIM-SISTEMA DE INFORMAÇÃO METROPOLITANA
CTM-CADASTRO TÉCNICO METROPOLITANO

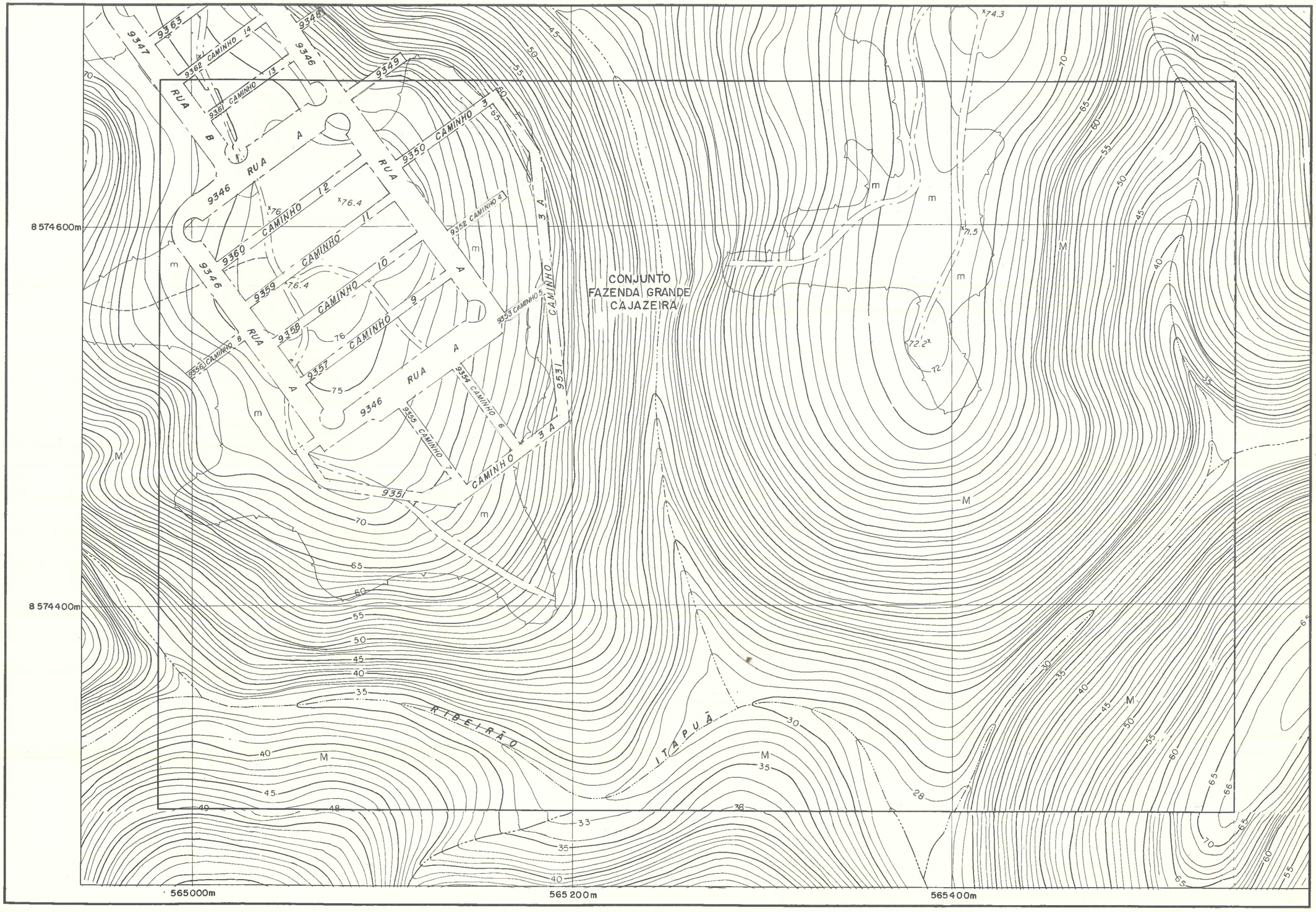

0m 20 40 60 80 100

ESCALA 1:2000

BASE CARTOGRÁFICA: Sistema Cartográfico SICAR / 1982
ORIGEM DA UTM: 500 km W 39°; 10.000 km S do Equador

ARTICULAÇÃO DA FOLHA		
133243	133244	133253
133245	133246	133255
133411	133412	133421

SITUAÇÃO		
MUNICÍPIO/SUBDISTRITO	ZONA DE INFORMAÇÃO	
SALVADOR Valéria	69	
FOLHA SICAR NÚMERO: 133240		

0m 20 40 60 80 100

ESCALA 1:2000

BASE CARTOGRÁFICA: Sistema Cartográfico - SICAR / 1982
ORIGEM DA UTM: 500 km W 39°; 10.000 km S do Equador

FOLHA 133251

CONDER
SIM-SISTEMA DE INFORMAÇÃO METROPOLITANA
CTM-CADASTRO TÉCNICO METROPOLITANO

SECRETARIA DO PLANEJAMENTO, CIÊNCIA E TECNOLOGIA
COMPANHIA DE DESENVOLVIMENTO DA REGIÃO METROPOLITANA DE SALVADOR
GERÊNCIA DE INFORMAÇÃO-COORDENAÇÃO DO SISTEMA CARTOGRÁFICO
PREFEITURA MUNICIPAL DO SALVADOR
SECRETARIA DE FINANÇAS-COMISSÃO DE IMPLANTAÇÃO DA NUMERAÇÃO MÉTRICA LINEAR

FOLHA 133 251

CONDER
SIM-SISTEMA DE INFORMAÇÃO METROPOLITANA
CTM-CADASTRO TÉCNICO METROPOLITANO

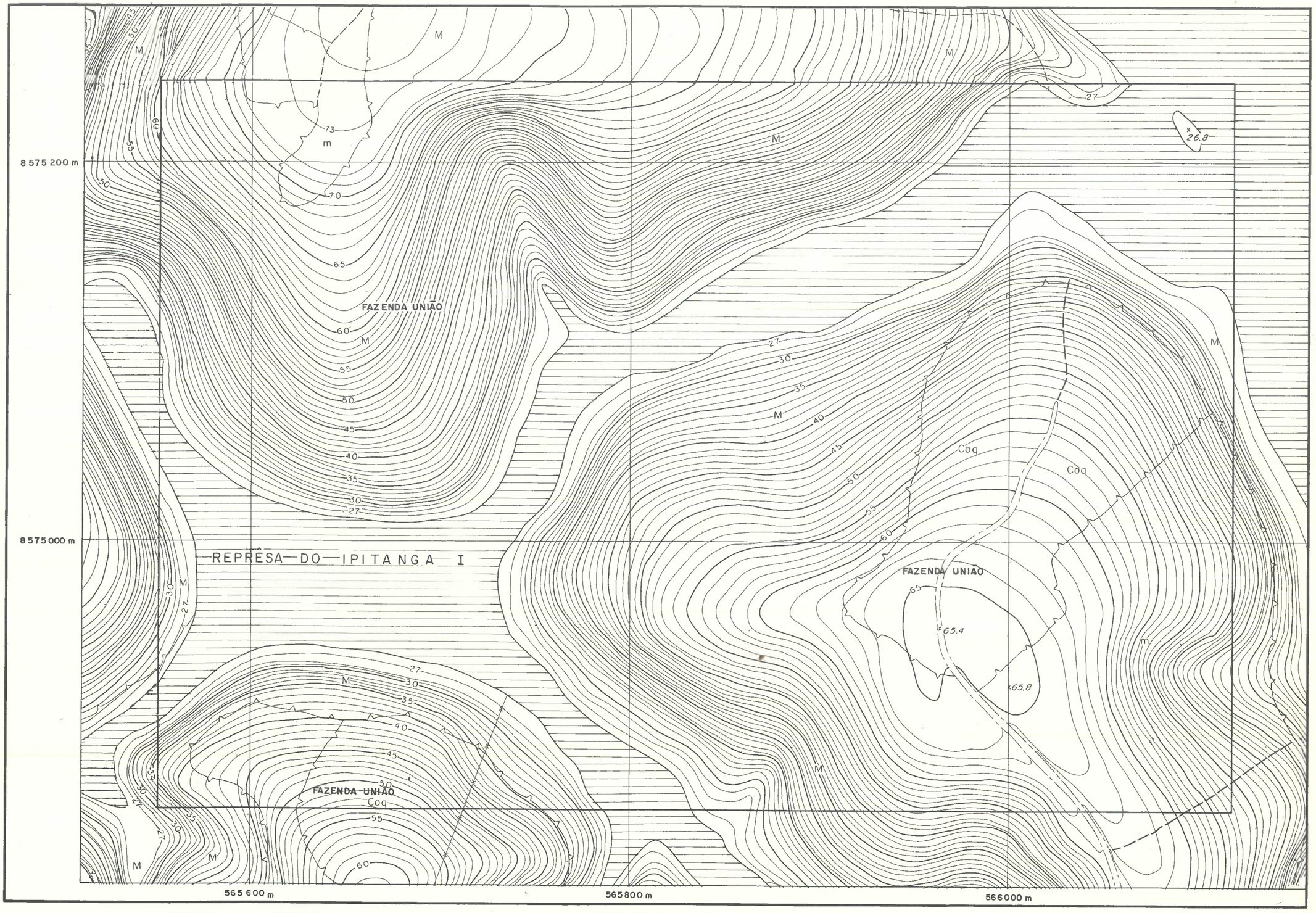

0m 20 40 60 80 100

ESCALA 1:2000

BASE CARTOGRÁFICA: Sistema Cartográfico SICAR / 1982
ORIGEM DA UTM: 500 km W 39° : 10.000 km S do Equador

ARTICULAÇÃO DA FOLHA		
133216	133225	133226
133242	133251	133252
133244	133253	133254

SITUAÇÃO		
MUNICÍPIO/SUBDISTRITO	ZONA DE INFORMAÇÃO	
SALVADOR Valéria	69	
FOLHA SICAR NÚMERO: 133 250		

0m 20 40 60 80 100

ESCALA 1:2000

BASE CARTOGRÁFICA: Sistema Cartográfico - SICAR / 1982
ORIGEM DA UTM: 500 km W 39°; 10.000 km S do Equador

FOLHA 133 252

CONDER
SIM-SISTEMA DE INFORMAÇÃO METROPOLITANA
CTM-CADASTRO TÉCNICO METROPOLITANO

SECRETARIA DO PLANEJAMENTO, CIÊNCIA E TECNOLOGIA
COMPANHIA DE DESENVOLVIMENTO DA REGIÃO METROPOLITANA DE SALVADOR
GERÊNCIA DE INFORMAÇÃO-COORDENAÇÃO DO SISTEMA CARTOGRÁFICO
PREFEITURA MUNICIPAL DO SALVADOR
SECRETARIA DE FINANÇAS-COMISSÃO DE IMPLANTAÇÃO DA NUMERAÇÃO MÉTRICA LINEAR

FOLHA 133 252

CONDER
SIM-SISTEMA DE INFORMAÇÃO METROPOLITANA
CTM-CADASTRO TÉCNICO METROPOLITANO

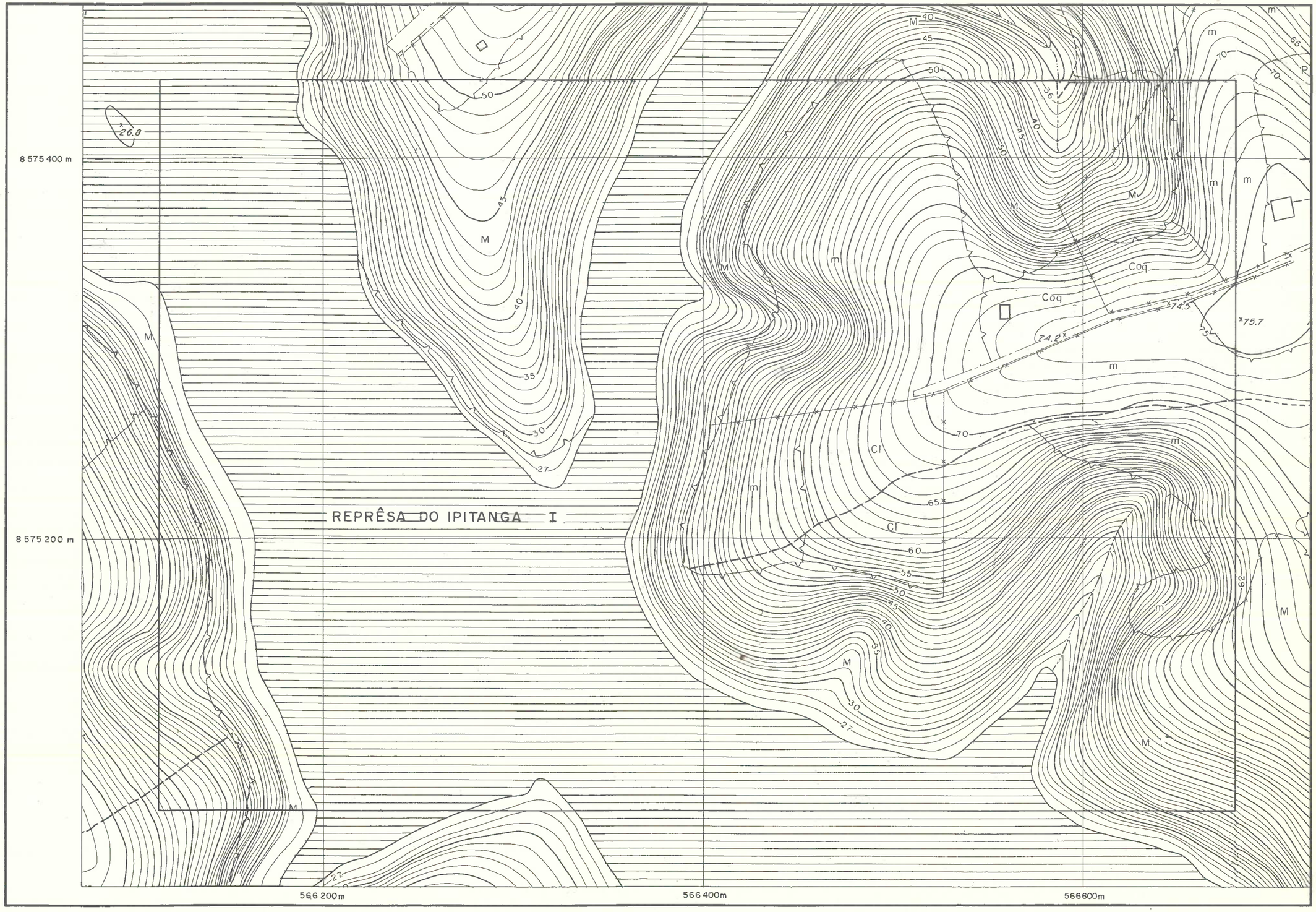

0m 20 40 60 80 100

ESCALA 1:2000

BASE CARTOGRÁFICA: Sistema Cartográfico SICAR / 1982
ORIGEM DA UTM: 500 km W 39°; 10.000 km S do Equador

ARTICULAÇÃO DA FOLHA		
133225	133226	133235
133251	133252	133261
133253	133254	133263

SITUAÇÃO		
MUNICÍPIO/SUBDISTRITO	ZONA DE INFORMAÇÃO	
SALVADOR * São Cristovão	69	70
FOLHA SICAR NÚMERO: 133 250		

0m 20 40 60 80 100

ESCALA 1:2000

BASE CARTOGRÁFICA: Sistema Cartográfico - SICAR / 1982
ORIGEM DA UTM: 500 km W 39°; 10.000 km S do Equador

FOLHA 133 253

CONDER
SIM-SISTEMA DE INFORMAÇÃO METROPOLITANA
CTM-CADASTRO TÉCNICO METROPOLITANO

SECRETARIA DO PLANEJAMENTO, CIÊNCIA E TECNOLOGIA
COMPANHIA DE DESENVOLVIMENTO DA REGIÃO METROPOLITANA DE SALVADOR
GERÊNCIA DE INFORMAÇÃO-COORDENAÇÃO DO SISTEMA CARTOGRÁFICO
PREFEITURA MUNICIPAL DO SALVADOR
SECRETARIA DE FINANÇAS-COMISSÃO DE IMPLANTAÇÃO DA NUMERAÇÃO MÉTRICA LINEAR

FOLHA 133 253

CONDER
SIM-SISTEMA DE INFORMAÇÃO METROPOLITANA
CTM-CADASTRO TÉCNICO METROPOLITANO

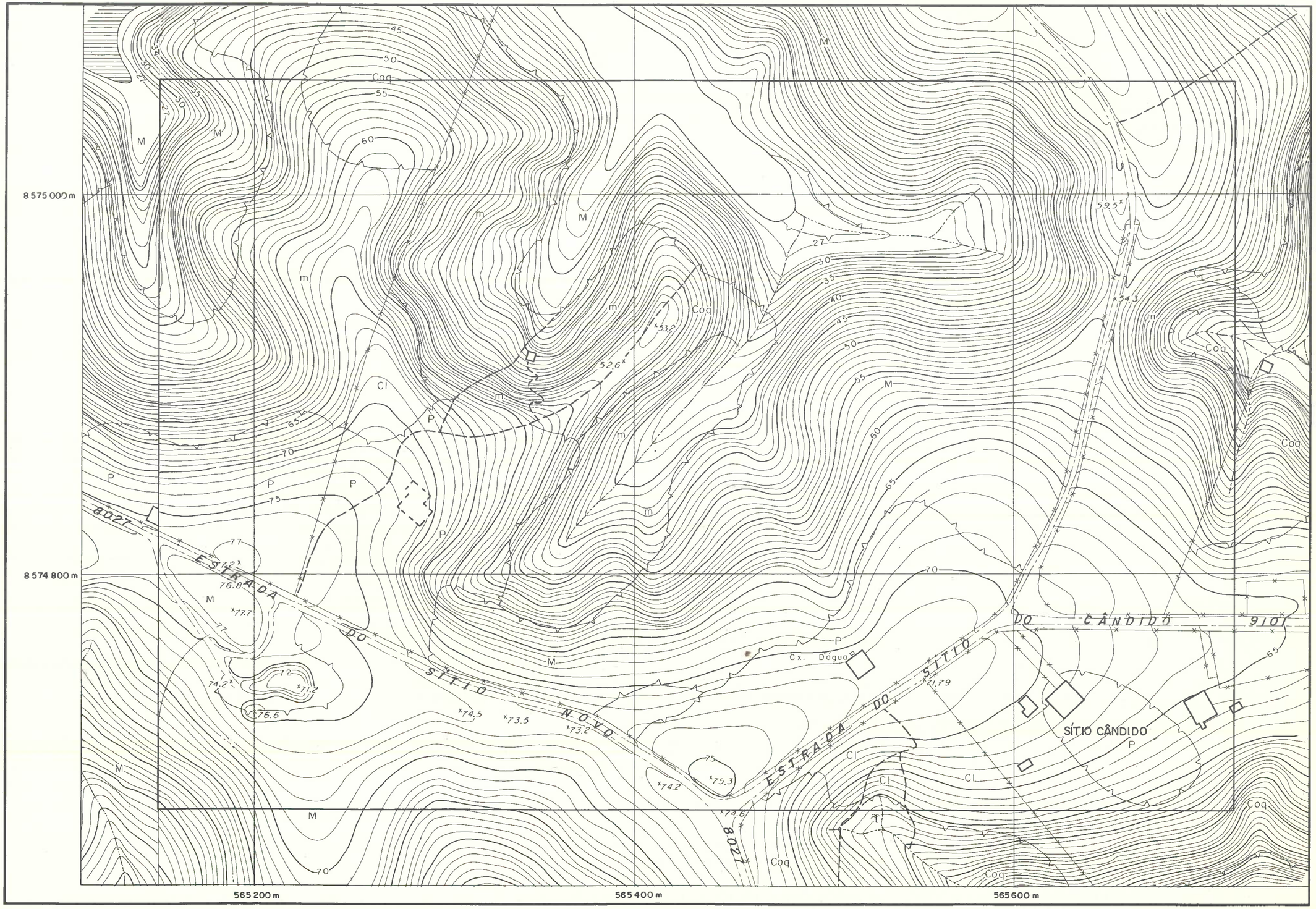

0m 20 40 60 80 100

ESCALA 1:2000

BASE CARTOGRÁFICA: Sistema Cartográfico SICAR / 1982
ORIGEM DA UTM: 500 km W 39°; 10.000 km S do Equador

ARTICULAÇÃO DA FOLHA		
133 242	133 251	133 252
133 244	133 253	133 254
133 246	133 255	133 256

SITUAÇÃO		
MUNICÍPIO/SUBDISTRITO	ZONA DE INFORMAÇÃO	
SALVADOR Valéria	69	
FOLHA SICAR NÚMERO: 133 250		

0m 20 40 60 80 100

ESCALA 1:2000

BASE CARTOGRÁFICA: Sistema Cartográfico - SICAR / 1982
ORIGEM DA UTM: 500 km W 39°; 10.000 km S do Equador

FOLHA 133 254

CONDER
SIM-SISTEMA DE INFORMAÇÃO METROPOLITANA
CTM-CADASTRO TÉCNICO METROPOLITANO

SECRETARIA DO PLANEJAMENTO, CIÊNCIA E TECNOLOGIA
COMPANHIA DE DESENVOLVIMENTO DA REGIÃO METROPOLITANA DE SALVADOR
GERÊNCIA DE INFORMAÇÃO-COORDENAÇÃO DO SISTEMA CARTOGRÁFICO
PREFEITURA MUNICIPAL DO SALVADOR
SECRETARIA DE FINANÇAS-COMISSÃO DE IMPLANTAÇÃO DA NUMERAÇÃO MÉTRICA LINEAR

FOLHA 133 254

CONDER
SIM-SISTEMA DE INFORMAÇÃO METROPOLITANA
CTM-CADASTRO TÉCNICO METROPOLITANO

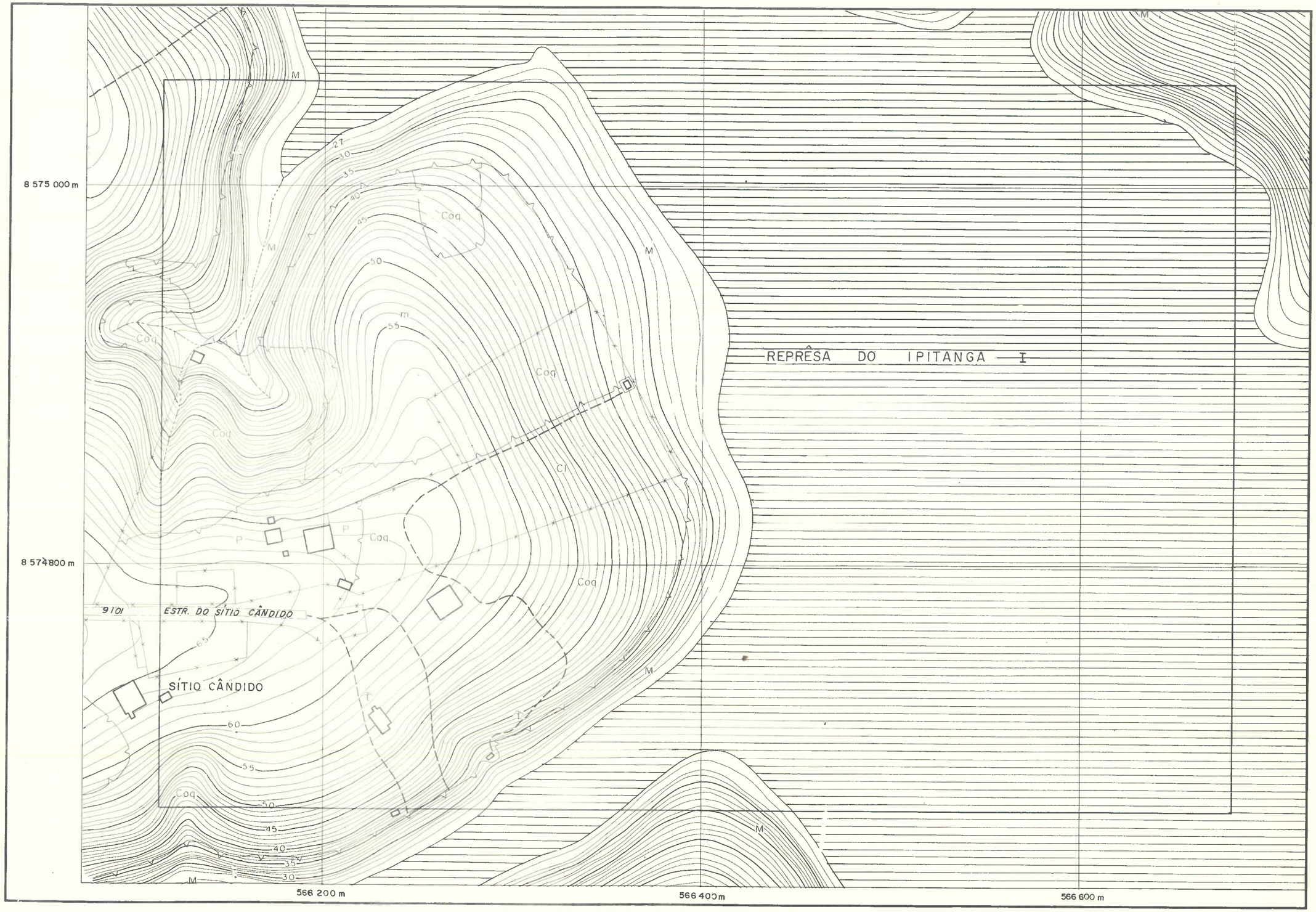

0m 20 40 60 80 100

ESCALA 1:2000

BASE CARTOGRÁFICA: Sistema Cartográfico SICAR / 1982
ORIGEM DA UTM: 500 km W 39°; 10.000 km S do Equador

ARTICULAÇÃO DA FOLHA		
133251	133252	133261
133253	133254	133263
133255	133256	133265

SITUAÇÃO		
MUNICÍPIO/SUBDISTRITO	ZONA DE INFORMAÇÃO	
SALVADOR Valéria	69	
FOLHA SICAR NÚMERO: 133 250		

0m 20 40 60 80 100

ESCALA 1:2000

BASE CARTOGRÁFICA: Sistema Cartográfico - SICAR / 1982
ORIGEM DA UTM: 500 km W 39°; 10.000 km S do Equador

FOLHA 133255

CONDER
SIM-SISTEMA DE INFORMAÇÃO METROPOLITANA
CTM-CADASTRO TÉCNICO METROPOLITANO

SECRETARIA DO PLANEJAMENTO, CIÊNCIA E TECNOLOGIA
COMPANHIA DE DESENVOLVIMENTO DA REGIÃO METROPOLITANA DE SALVADOR
GERÊNCIA DE INFORMAÇÃO-COORDENAÇÃO DO SISTEMA CARTOGRÁFICO
PREFEITURA MUNICIPAL DO SALVADOR
SECRETARIA DE FINANÇAS-COMISSÃO DE IMPLANTAÇÃO DA NUMERAÇÃO MÉTRICA LINEAR

FOLHA 133 255

CONDER
SIM-SISTEMA DE INFORMAÇÃO METROPOLITANA
CTM-CADASTRO TÉCNICO METROPOLITANO

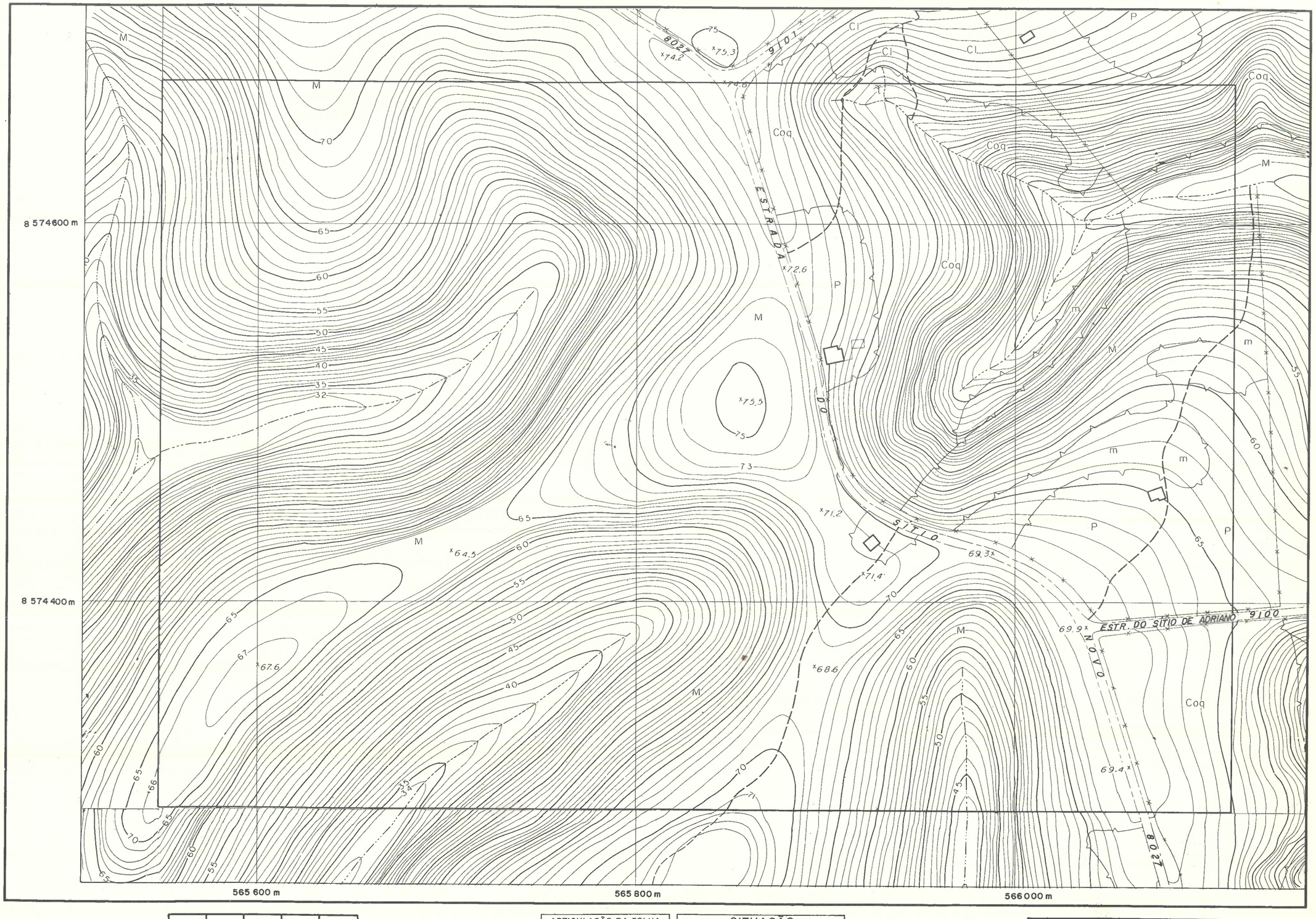

0m 20 40 60 80 100
ESCALA 1:2000

BASE CARTOGRÁFICA: Sistema Cartográfico SICAR / 1982
ORIGEM DA UTM: 500 km W 39°; 10.000 km S do Equador

ARTICULAÇÃO DA FOLHA		
133244	133253	133254
133246	133255	133256
133412	133421	133422

SITUAÇÃO		
MUNICÍPIO/SUBDISTRITO	ZONA DE INFORMAÇÃO	
SALVADOR Valéria	69	
FOLHA SICAR NÚMERO: 133250		

0m 20 40 60 80 100
ESCALA 1:2000

BASE CARTOGRÁFICA: Sistema Cartográfico - SICAR / 1982
ORIGEM DA UTM: 500 km W 39° 10.000 km S do Equador

FOLHA 133256

CONDER
SIM-SISTEMA DE INFORMAÇÃO METROPOLITANA
CTM-CADASTRO TÉCNICO METROPOLITANO

SECRETARIA DO PLANEJAMENTO, CIÊNCIA E TECNOLOGIA
COMPANHIA DE DESENVOLVIMENTO DA REGIÃO METROPOLITANA DE SALVADOR
GERÊNCIA DE INFORMAÇÃO-COORDENAÇÃO DO SISTEMA CARTOGRÁFICO
PREFEITURA MUNICIPAL DO SALVADOR
SECRETARIA DE FINANÇAS-COMISSÃO DE IMPLANTAÇÃO DA NUMERAÇÃO MÉTRICA LINEAR

FOLHA 133256

CONDER
SIM-SISTEMA DE INFORMAÇÃO METROPOLITANA
CTM-CADASTRO TÉCNICO METROPOLITANO

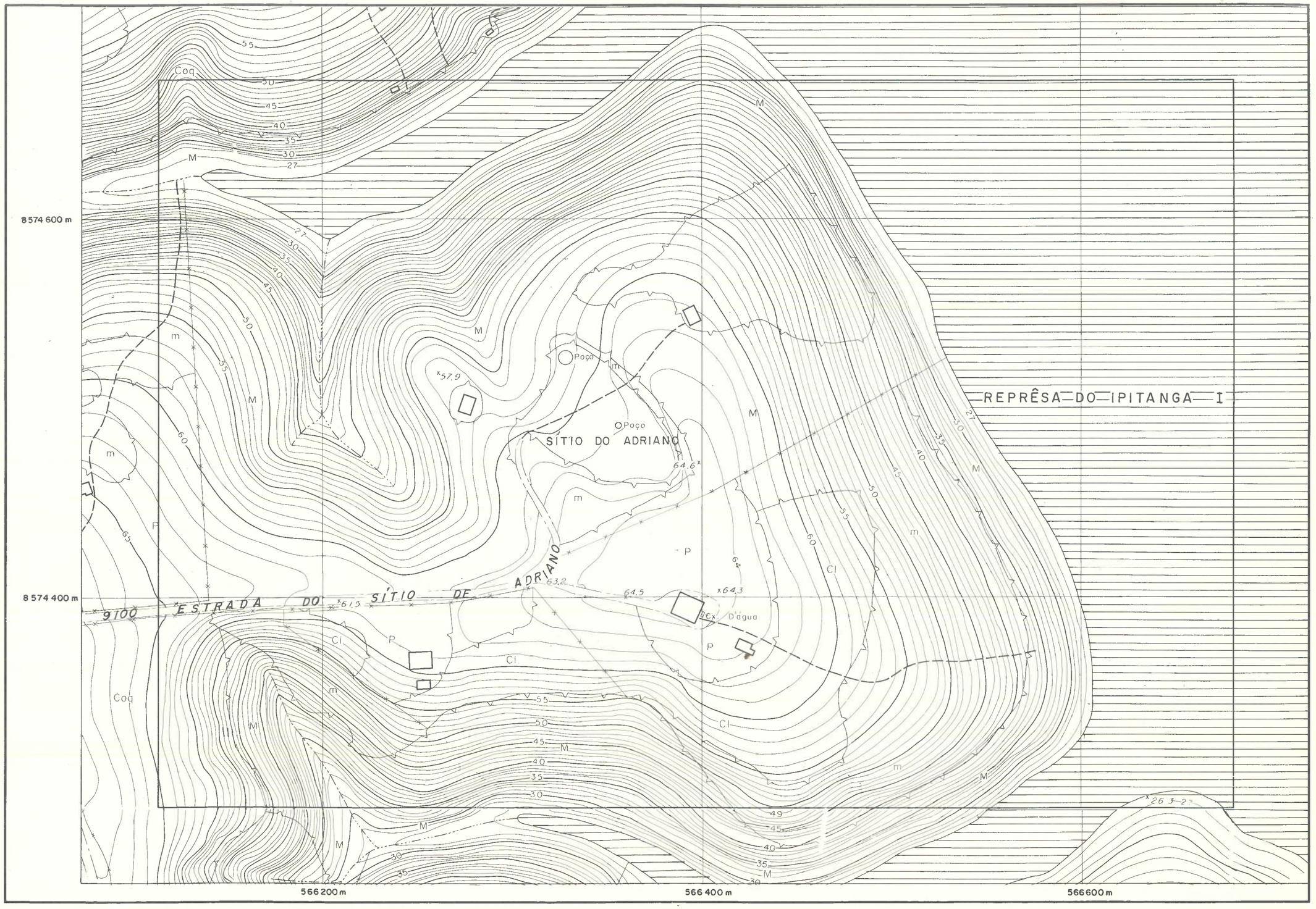

0m 20 40 60 80 100

ESCALA 1:2000

BASE CARTOGRÁFICA: Sistema Cartográfico SICAR / 1982
ORIGEM DA UTM: 500 km W 39°; 10.000 km S do Equador

ARTICULAÇÃO DA FOLHA		
133253	133254	133263
133255	133256	133265
133421	133422	133431

SITUAÇÃO		
MUNICÍPIO/SUBDISTRITO	ZONA DE INFORMAÇÃO	
SALVADOR Valéria	69	
FOLHA SICAR NÚMERO: 133 250		

0m 20 40 60 80 100

ESCALA 1:2000

BASE CARTOGRÁFICA: Sistema Cartográfico - SICAR / 1982
ORIGEM DA UTM: 500 km W 39°; 10.000 km S do Equador

FOLHA 133261

CONDER
SIM-SISTEMA DE INFORMAÇÃO METROPOLITANA
CTM-CADASTRO TÉCNICO METROPOLITANO

SECRETARIA DO PLANEJAMENTO, CIÊNCIA E TECNOLOGIA
COMPANHIA DE DESENVOLVIMENTO DA REGIÃO METROPOLITANA DE SALVADOR
GERÊNCIA DE INFORMAÇÃO-COORDENAÇÃO DO SISTEMA CARTOGRÁFICO
PREFEITURA MUNICIPAL DO SALVADOR
SECRETARIA DE FINANÇAS-COMISSÃO DE IMPLANTAÇÃO DA NUMERAÇÃO MÉTRICA LINEAR

FOLHA 133261

CONDER
SIM-SISTEMA DE INFORMAÇÃO METROPOLITANA
CTM-CADASTRO TÉCNICO METROPOLITANO

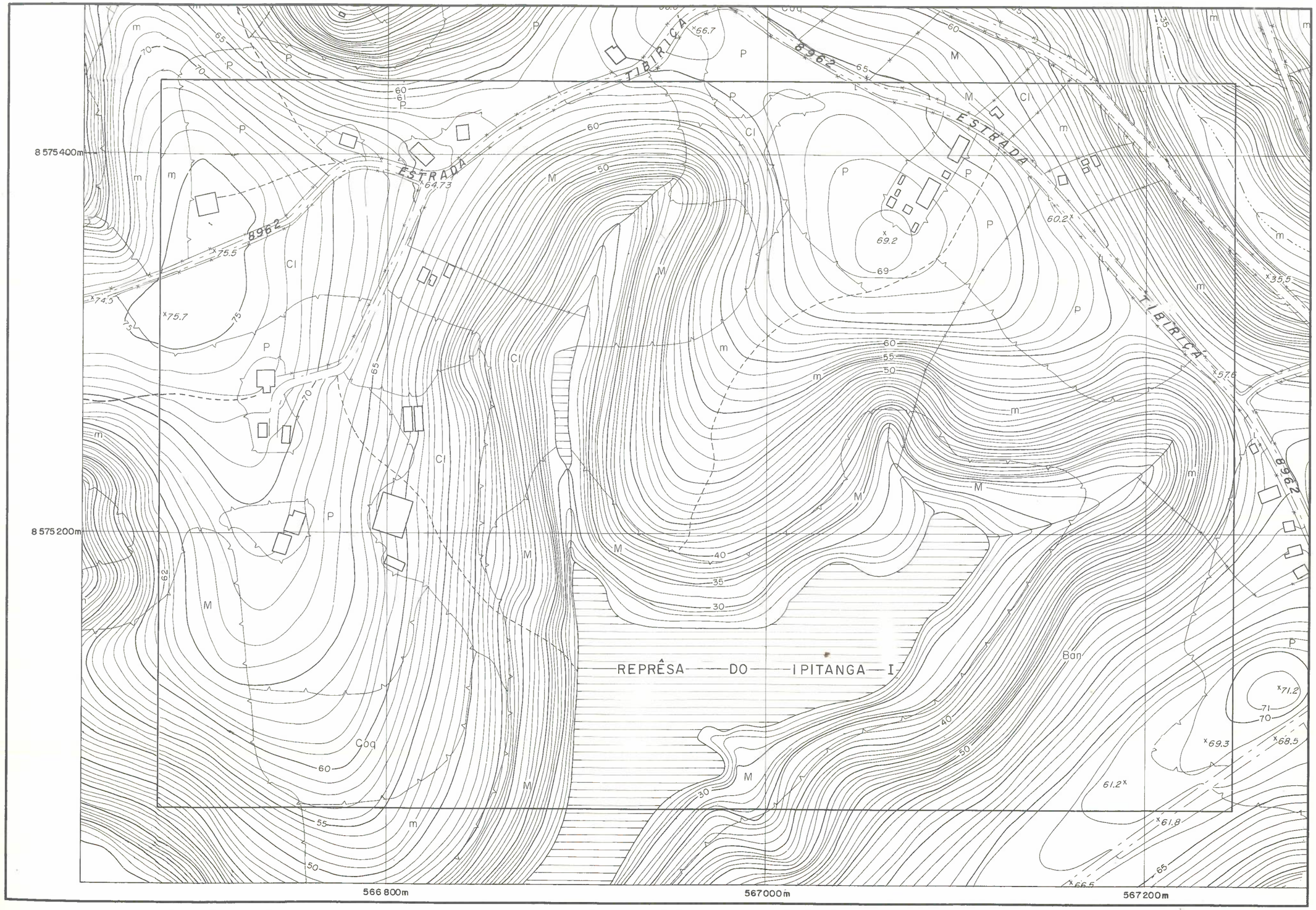

0m 20 40 60 80 100

ESCALA 1:2000

BASE CARTOGRÁFICA: Sistema Cartográfico SICAR / 1982
ORIGEM DA UTM: 500 km W 39°; 10.000 km S do Equador

ARTICULAÇÃO DA FOLHA		
133226	133235	133236
133252	133261	133262
133254	133263	133264

SITUAÇÃO		
MUNICÍPIO/SUBDISTRITO	ZONA DE INFORMAÇÃO	
SALVADOR São Cristovão	70	
FOLHA SICAR NÚMERO: 133260		

0m 20 40 60 80 100

ESCALA 1:2000

BASE CARTOGRÁFICA: Sistema Cartográfico - SICAR / 1982
ORIGEM DA UTM: 500 km W 39°; 10.000 km S do Equador

FOLHA 133262

CONDER
SIM-SISTEMA DE INFORMAÇÃO METROPOLITANA
CTM-CADASTRO TÉCNICO METROPOLITANO

SECRETARIA DO PLANEJAMENTO, CIÊNCIA E TECNOLOGIA
COMPANHIA DE DESENVOLVIMENTO DA REGIÃO METROPOLITANA DE SALVADOR
GERÊNCIA DE INFORMAÇÃO-COORDENAÇÃO DO SISTEMA CARTOGRÁFICO
PREFEITURA MUNICIPAL DO SALVADOR
SECRETARIA DE FINANÇAS-COMISSÃO DE IMPLANTAÇÃO DA NUMERAÇÃO MÉTRICA LINEAR

FOLHA 133262

CONDER
SIM-SISTEMA DE INFORMAÇÃO METROPOLITANA
CTM-CADASTRO TÉCNICO METROPOLITANO



0m 20 40 60 80 100

ESCALA 1:2000

BASE CARTOGRÁFICA: Sistema Cartográfico SICAR / 1982
ORIGEM DA UTM: 500 km W 39°; 10.000 km S do Equador

ARTICULAÇÃO DA FOLHA		
133235	133236	134115
133261	133262	134141
133263	133264	134143

SITUAÇÃO		
MUNICÍPIO/SUBDISTRITO	ZONA DE INFORMAÇÃO	
SALVADOR São Cristovão	70	
FOLHA SICAR NÚMERO: 133260		

0m 20 40 60 80 100

ESCALA 1:2000

BASE CARTOGRÁFICA: Sistema Cartográfico - SICAR / 1982
ORIGEM DA UTM: 500 km W 39°; 10.000 km S do Equador

FOLHA 133263

CONDER
SIM-SISTEMA DE INFORMAÇÃO METROPOLITANA
CTM-CADASTRO TÉCNICO METROPOLITANO

SECRETARIA DO PLANEJAMENTO, CIÊNCIA E TECNOLOGIA
COMPANHIA DE DESENVOLVIMENTO DA REGIÃO METROPOLITANA DE SALVADOR
GERÊNCIA DE INFORMAÇÃO-COORDENAÇÃO DO SISTEMA CARTOGRÁFICO
PREFEITURA MUNICIPAL DO SALVADOR
SECRETARIA DE FINANÇAS-COMISSÃO DE IMPLANTAÇÃO DA NUMERAÇÃO MÉTRICA LINEAR

FOLHA 133263

CONDER
SIM-SISTEMA DE INFORMAÇÃO METROPOLITANA
CTM-CADASTRO TÉCNICO METROPOLITANO



0m 20 40 60 80 100

ESCALA 1:2000

BASE CARTOGRÁFICA: Sistema Cartográfico SICAR / 1982
ORIGEM DA UTM: 500 km W 39°; 10.000 km S do Equador

ARTICULAÇÃO DA FOLHA		
133252	133261	133262
133254	133263	133264
133256	133265	133266

SITUAÇÃO		
MUNICÍPIO/SUBDISTRITO	ZONA DE INFORMAÇÃO	
SALVADOR São Cristovão	70	
FOLHA SICAR NÚMERO: 133260		

0m 20 40 60 80 100

ESCALA 1:2000

BASE CARTOGRÁFICA: Sistema Cartográfico - SICAR / 1982
ORIGEM DA UTM: 500 km W 39°; 10.000 km S do Equador

FOLHA 133264

CONDER
SIM-SISTEMA DE INFORMAÇÃO METROPOLITANA
CTM-CADASTRO TÉCNICO METROPOLITANO

SECRETARIA DO PLANEJAMENTO, CIÊNCIA E TECNOLOGIA
COMPANHIA DE DESENVOLVIMENTO DA REGIÃO METROPOLITANA DE SALVADOR
GERÊNCIA DE INFORMAÇÃO-COORDENAÇÃO DO SISTEMA CARTOGRÁFICO
PREFEITURA MUNICIPAL DO SALVADOR
SECRETARIA DE FINANÇAS-COMISSÃO DE IMPLANTAÇÃO DA NUMERAÇÃO MÉTRICA LINEAR

FOLHA 133264

CONDER
SIM-SISTEMA DE INFORMAÇÃO METROPOLITANA
CTM-CADASTRO TÉCNICO METROPOLITANO

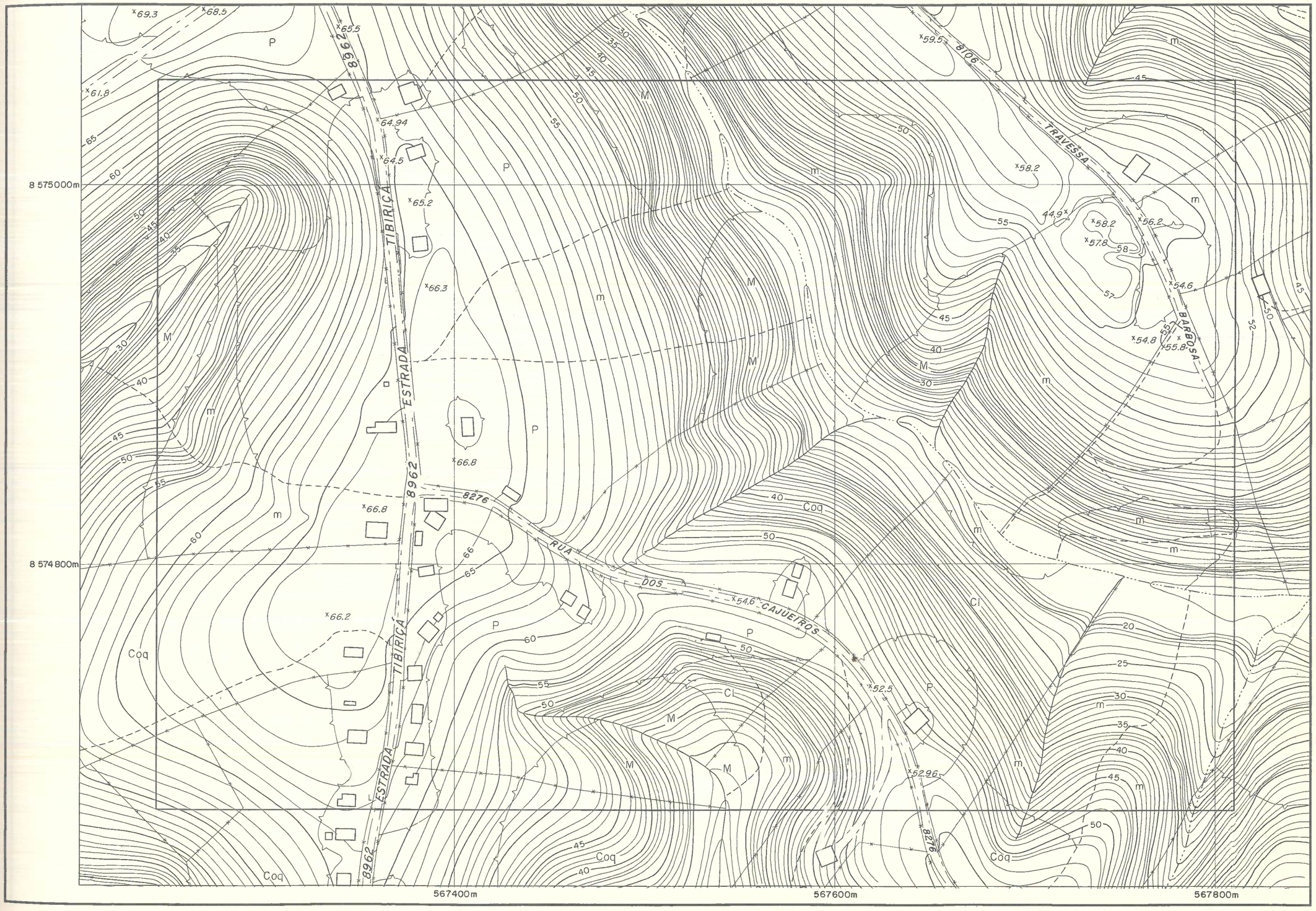

0m 20 40 60 80 100

ESCALA 1:2000

BASE CARTOGRÁFICA: Sistema Cartográfico SICAR / 1982
ORIGEM DA UTM: 500 km W 39°; 10.000 km S do Equador

ARTICULAÇÃO DA FOLHA		
133261	133262	134141
133263	133264	134143
133265	133266	134145

SITUAÇÃO		
MUNICÍPIO/SUBDISTRITO	ZONA DE INFORMAÇÃO	
SALVADOR São Cristovão	70	
FOLHA SICAR NÚMERO: 133260		

0m 20 40 60 80 100

ESCALA 1:2000

BASE CARTOGRÁFICA: Sistema Cartográfico - SICAR / 1982
ORIGEM DA UTM: 500 km W 39°; 10.000 km S do Equador

FOLHA 133265

CONDER
SIM-SISTEMA DE INFORMAÇÃO METROPOLITANA
CTM-CADASTRO TÉCNICO METROPOLITANO

SECRETARIA DO PLANEJAMENTO, CIÊNCIA E TECNOLOGIA
COMPANHIA DE DESENVOLVIMENTO DA REGIÃO METROPOLITANA DE SALVADOR
GERÊNCIA DE INFORMAÇÃO-COORDENAÇÃO DO SISTEMA CARTOGRÁFICO
PREFEITURA MUNICIPAL DO SALVADOR
SECRETARIA DE FINANÇAS-COMISSÃO DE IMPLANTAÇÃO DA NUMERAÇÃO MÉTRICA LINEAR

FOLHA 133265

CONDER
SIM-SISTEMA DE INFORMAÇÃO METROPOLITANA
CTM-CADASTRO TÉCNICO METROPOLITANO

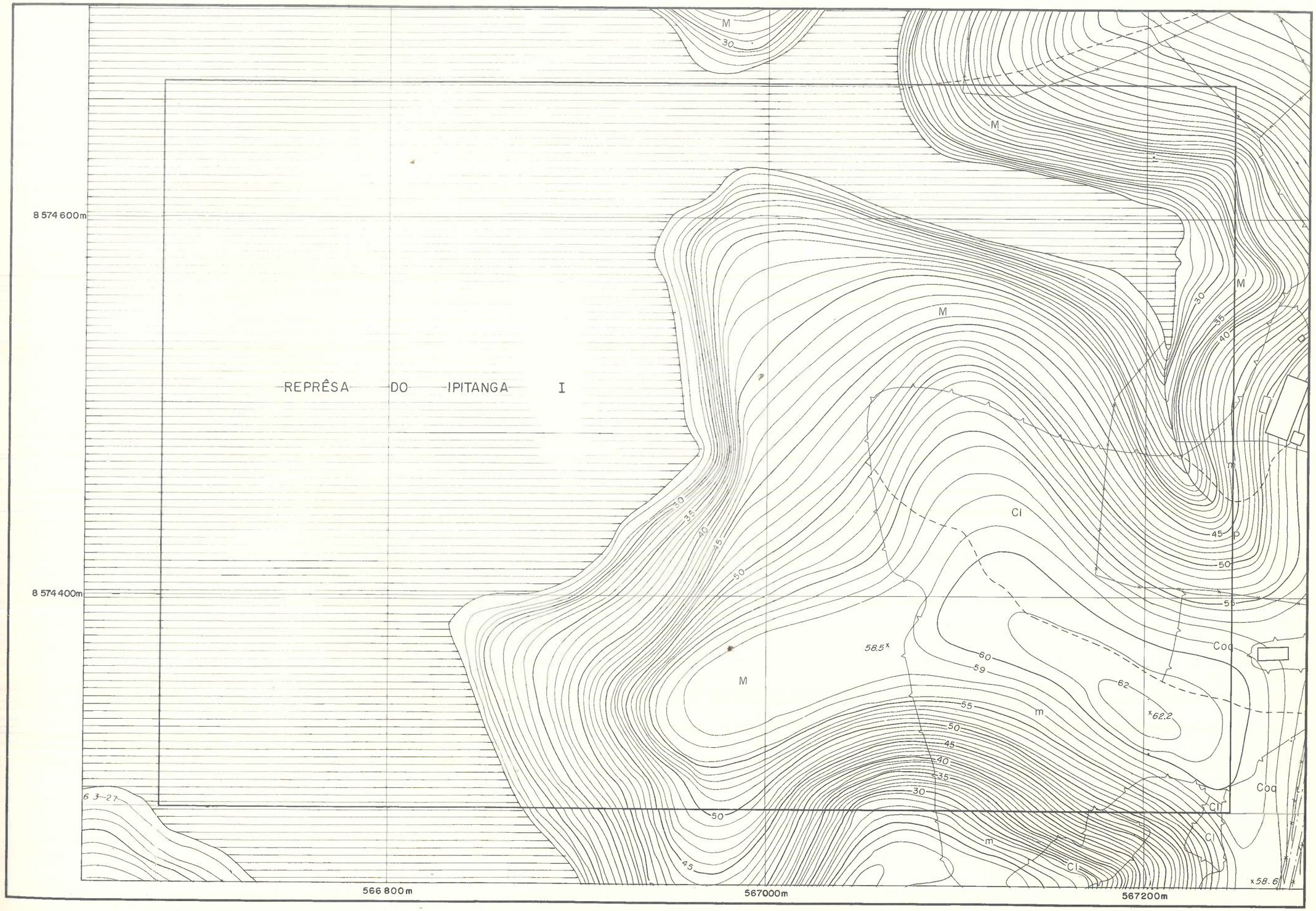

0m 20 40 60 80 100

ESCALA 1:2000

BASE CARTOGRÁFICA: Sistema Cartográfico SICAR / 1982
ORIGEM DA UTM: 500 km W 39°; 10.000 km S do Equador

ARTICULAÇÃO DA FOLHA		
133254	133263	133264
133256	133265	133266
133422	133431	133432

SITUAÇÃO		
MUNICÍPIO/SUBDISTRITO	ZONA DE INFORMAÇÃO	
SALVADOR São Cristovão	70	
FOLHA SICAR NÚMERO: 133260		

0m 20 40 60 80 100

ESCALA 1:2000

BASE CARTOGRÁFICA: Sistema Cartográfico - SICAR / 1982
ORIGEM DA UTM: 500 km W 39°; 10.000 km S do Equador

FOLHA 133266

CONDER
SIM-SISTEMA DE INFORMAÇÃO METROPOLITANA
CTM-CADASTRO TÉCNICO METROPOLITANO

SECRETARIA DO PLANEJAMENTO, CIÊNCIA E TECNOLOGIA
COMPANHIA DE DESENVOLVIMENTO DA REGIÃO METROPOLITANA DE SALVADOR
GERÊNCIA DE INFORMAÇÃO-COORDENAÇÃO DO SISTEMA CARTOGRÁFICO
PREFEITURA MUNICIPAL DO SALVADOR
SECRETARIA DE FINANÇAS-COMISSÃO DE IMPLANTAÇÃO DA NUMERAÇÃO MÉTRICA LINEAR

FOLHA 133266

CONDER
SIM-SISTEMA DE INFORMAÇÃO METROPOLITANA
CTM-CADASTRO TÉCNICO METROPOLITANO



0m 20 40 60 80 100

ESCALA 1:2000

BASE CARTOGRÁFICA: Sistema Cartográfico SICAR / 1982
ORIGEM DA UTM: 500 km W 39°; 10.000 km S do Equador

ARTICULAÇÃO DA FOLHA		
133263	133264	134143
133265	133266	134145
133431	133432	134311

SITUAÇÃO		
MUNICÍPIO/SUBDISTRITO	ZONA DE INFORMAÇÃO	
SALVADOR São Cristovão	70	
FOLHA SICAR NÚMERO: 133260		

0m 20 40 60 80 100

ESCALA 1:2000

BASE CARTOGRÁFICA: Sistema Cartográfico - SICAR / 1982
ORIGEM DA UTM: 500 km W 39°; 10.000 km S do Equador

FOLHA 133311

CONDER
SIM-SISTEMA DE INFORMAÇÃO METROPOLITANA
CTM-CADASTRO TÉCNICO METROPOLITANO

SECRETARIA DO PLANEJAMENTO, CIÊNCIA E TECNOLOGIA
COMPANHIA DE DESENVOLVIMENTO DA REGIÃO METROPOLITANA DE SALVADOR
GERÊNCIA DE INFORMAÇÃO-COORDENAÇÃO DO SISTEMA CARTOGRÁFICO
PREFEITURA MUNICIPAL DO SALVADOR
SECRETARIA DE FINANÇAS-COMISSÃO DE IMPLANTAÇÃO DA NUMERAÇÃO MÉTRICA LINEAR

FOLHA 133311

CONDER
SIM-SISTEMA DE INFORMAÇÃO METROPOLITANA
CTM-CADASTRO TÉCNICO METROPOLITANO

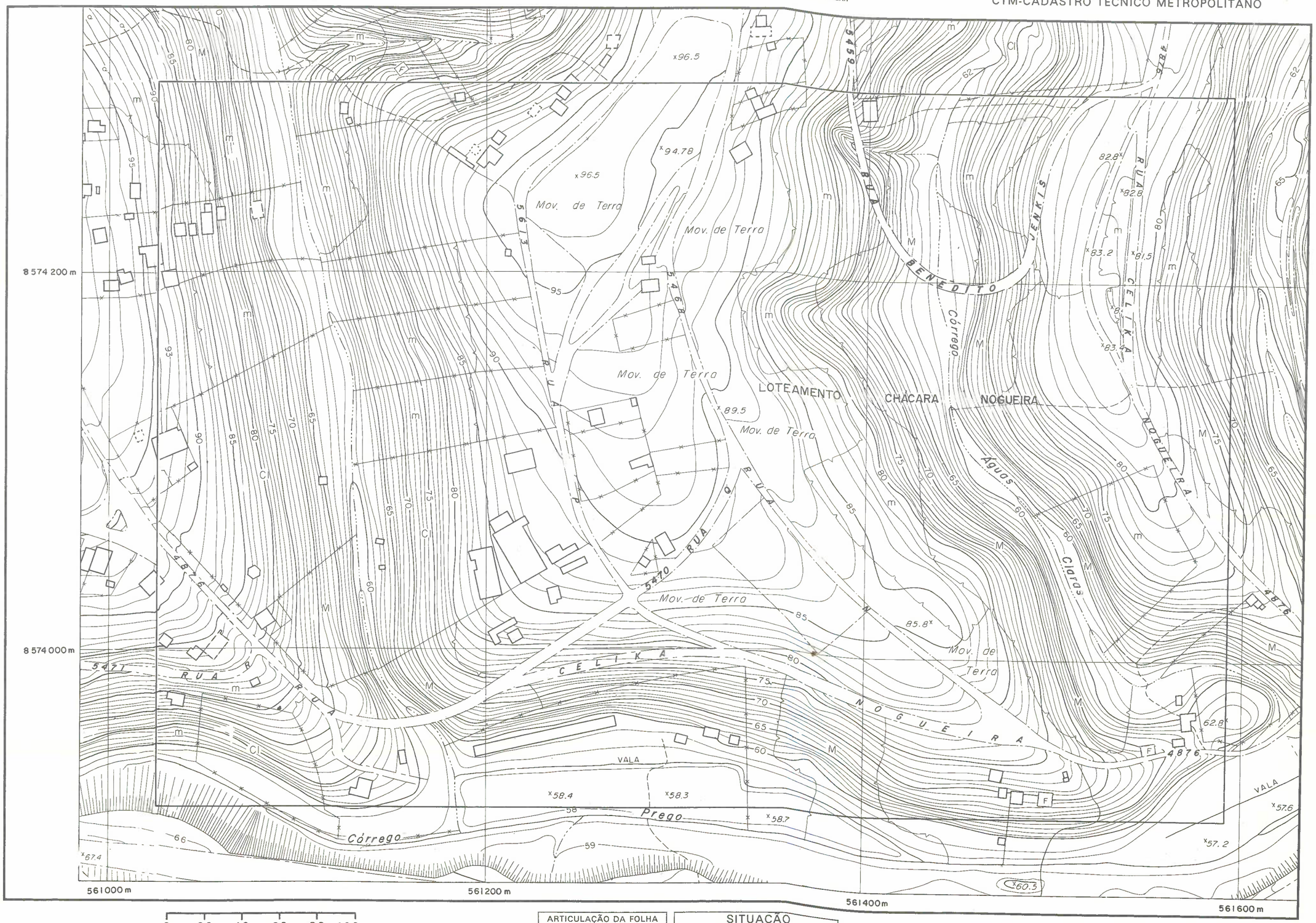

0m 20 40 60 80 100
ESCALA 1:2000

BASE CARTOGRÁFICA: Sistema Cartográfico SICAR / 1982
ORIGEM DA UTM: 500 km W 39°; 10.000 km S do Equador

ARTICULAÇÃO DA FOLHA		
132266	133145	133146
132432	133311	133312
132434	133313	133314

SITUAÇÃO		
MUNICÍPIO/SUBDISTRITO	ZONA DE INFORMAÇÃO	
SALVADOR Valéria	69	
FOLHA SICAR NÚMERO: 133310		

0m 20 40 60 80 100
ESCALA 1:2000

BASE CARTOGRÁFICA: Sistema Cartográfico - SICAR / 1982
ORIGEM DA UTM: 500 km W 39°; 10.000 km S do Equador

FOLHA 133312

CONDER
SIM-SISTEMA DE INFORMAÇÃO METROPOLITANA
CTM-CADASTRO TÉCNICO METROPOLITANO

SECRETARIA DO PLANEJAMENTO, CIÊNCIA E TECNOLOGIA
COMPANHIA DE DESENVOLVIMENTO DA REGIÃO METROPOLITANA DE SALVADOR
GERÊNCIA DE INFORMAÇÃO-COORDENAÇÃO DO SISTEMA CARTOGRÁFICO
PREFEITURA MUNICIPAL DO SALVADOR
SECRETARIA DE FINANÇAS-COMISSÃO DE IMPLANTAÇÃO DA NUMERAÇÃO MÉTRICA LINEAR

FOLHA 133312

CONDER
SIM-SISTEMA DE INFORMAÇÃO METROPOLITANA
CTM-CADASTRO TÉCNICO METROPOLITANO

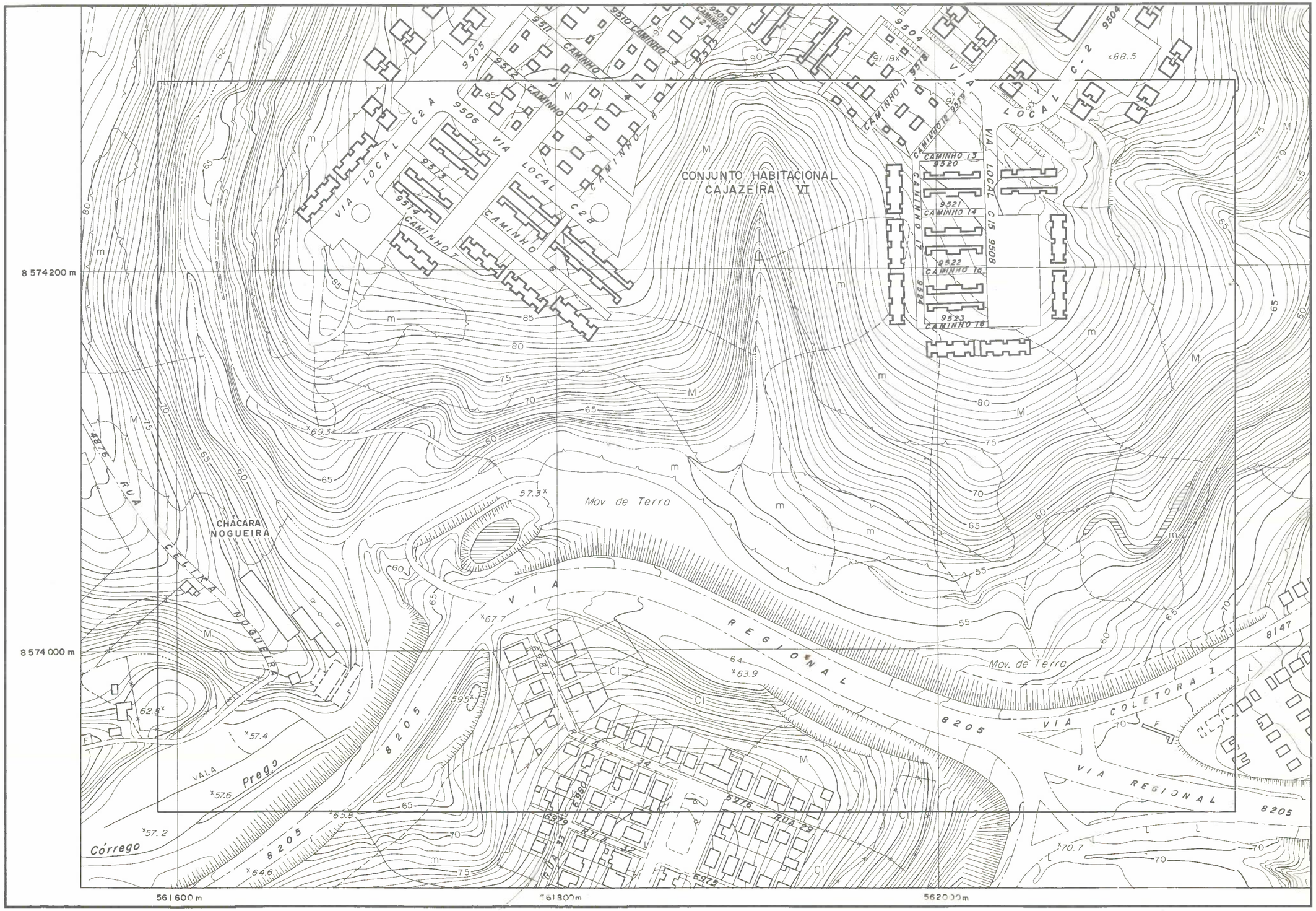

0m 20 40 60 80 100

ESCALA 1:2000

BASE CARTOGRÁFICA: Sistema Cartográfico SICAR / 1982
ORIGEM DA UTM: 500 km W 39°; 10.000 km S do Equador

ARTICULAÇÃO DA FOLHA		
133145	133146	133155
133311	133312	133321
133313	133314	133323

SITUAÇÃO		
MUNICÍPIO/SUBDISTRITO	ZONA DE INFORMAÇÃO	
SALVADOR * Valeria	65	69
FOLHA SICAR NÚMERO: 133310		

0m 20 40 60 80 100

ESCALA 1:2000

BASE CARTOGRÁFICA: Sistema Cartográfico - SICAR / 1982
ORIGEM DA UTM: 500 km W 39°; 10.000 km S do Equador

FOLHA 133 313

CONDER
SIM-SISTEMA DE INFORMAÇÃO METROPOLITANA
CTM-CADASTRO TÉCNICO METROPOLITANO

SECRETARIA DO PLANEJAMENTO, CIÊNCIA E TECNOLOGIA
COMPANHIA DE DESENVOLVIMENTO DA REGIÃO METROPOLITANA DE SALVADOR
GERÊNCIA DE INFORMAÇÃO-COORDENAÇÃO DO SISTEMA CARTOGRÁFICO
PREFEITURA MUNICIPAL DO SALVADOR
SECRETARIA DE FINANÇAS-COMISSÃO DE IMPLANTAÇÃO DA NUMERAÇÃO MÉTRICA LINEAR

FOLHA 133 313

CONDER
SIM-SISTEMA DE INFORMAÇÃO METROPOLITANA
CTM-CADASTRO TÉCNICO METROPOLITANO

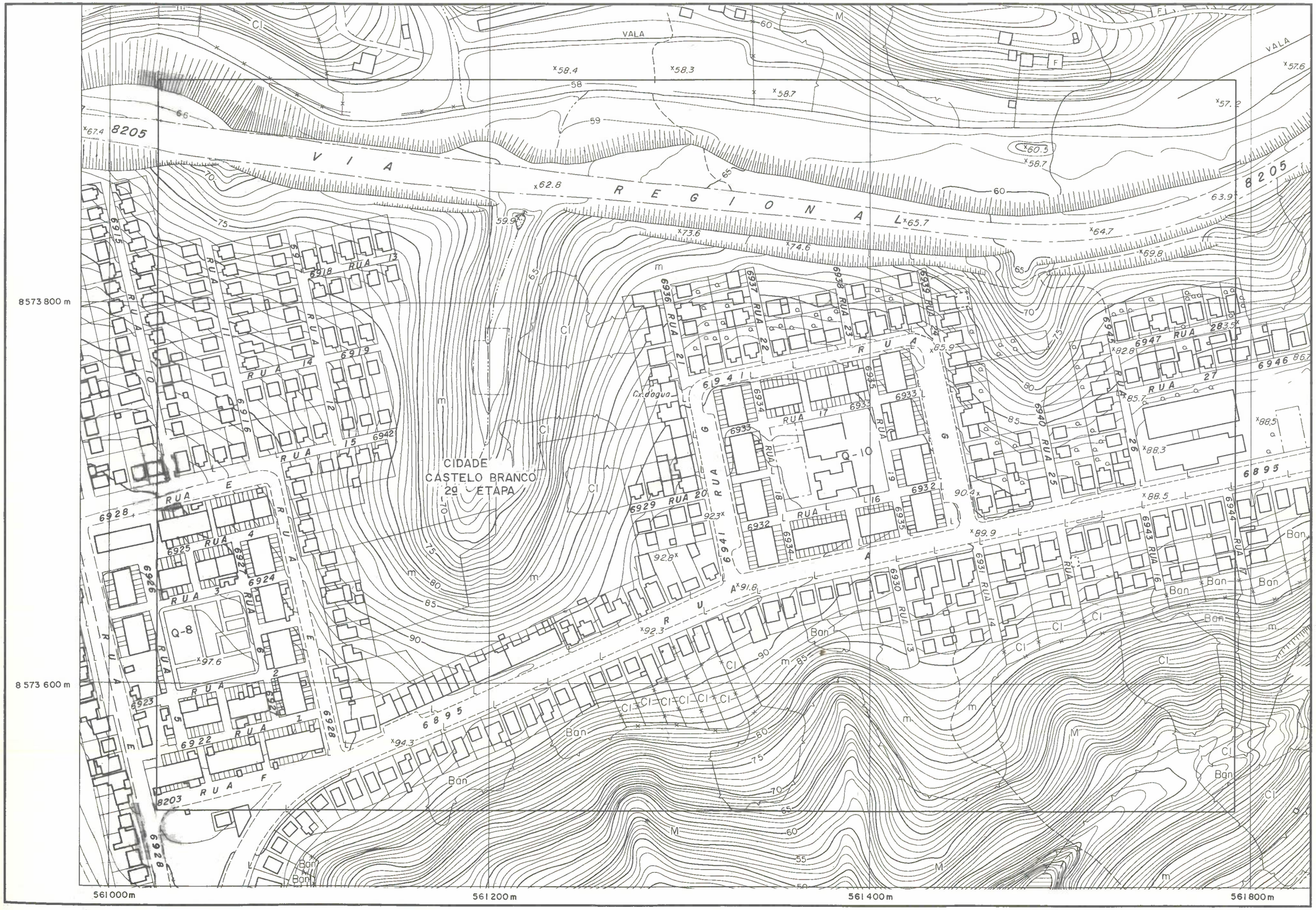

0m 20 40 60 80 100

ESCALA 1:2000

BASE CARTOGRÁFICA: Sistema Cartográfico SICAR / 1982
ORIGEM DA UTM: 500 km W 39°; 10.000 km S do Equador

ARTICULAÇÃO DA FOLHA		
132432	133311	133312
132434	133313	133314
132436	133315	133316

SITUAÇÃO		
MUNICÍPIO/SUBDISTRITO	ZONA DE INFORMAÇÃO	
SALVADOR Pirajá	65	
FOLHA SICAR NÚMERO: 133310		

0m 20 40 60 80 100

ESCALA 1:2000

BASE CARTOGRÁFICA: Sistema Cartográfico - SICAR / 1982
ORIGEM DA UTM: 500 km W 39°; 10.000 km S do Equador

FOLHA

CONDER
SIM-SISTEMA DE INFORMAÇÃO METROPOLITANA
CTM-CADASTRO TÉCNICO METROPOLITANO

SECRETARIA DO PLANEJAMENTO, CIÊNCIA E TECNOLOGIA
COMPANHIA DE DESENVOLVIMENTO DA REGIÃO METROPOLITANA DE SALVADOR
GERÊNCIA DE INFORMAÇÃO-COORDENAÇÃO DO SISTEMA CARTOGRÁFICO
PREFEITURA MUNICIPAL DO SALVADOR
SECRETARIA DE FINANÇAS-COMISSÃO DE IMPLANTAÇÃO DA NUMERAÇÃO MÉTRICA LINEAR

FOLHA 133 314

CONDER
SIM-SISTEMA DE INFORMAÇÃO METROPOLITANA
CTM-CADASTRO TÉCNICO METROPOLITANO

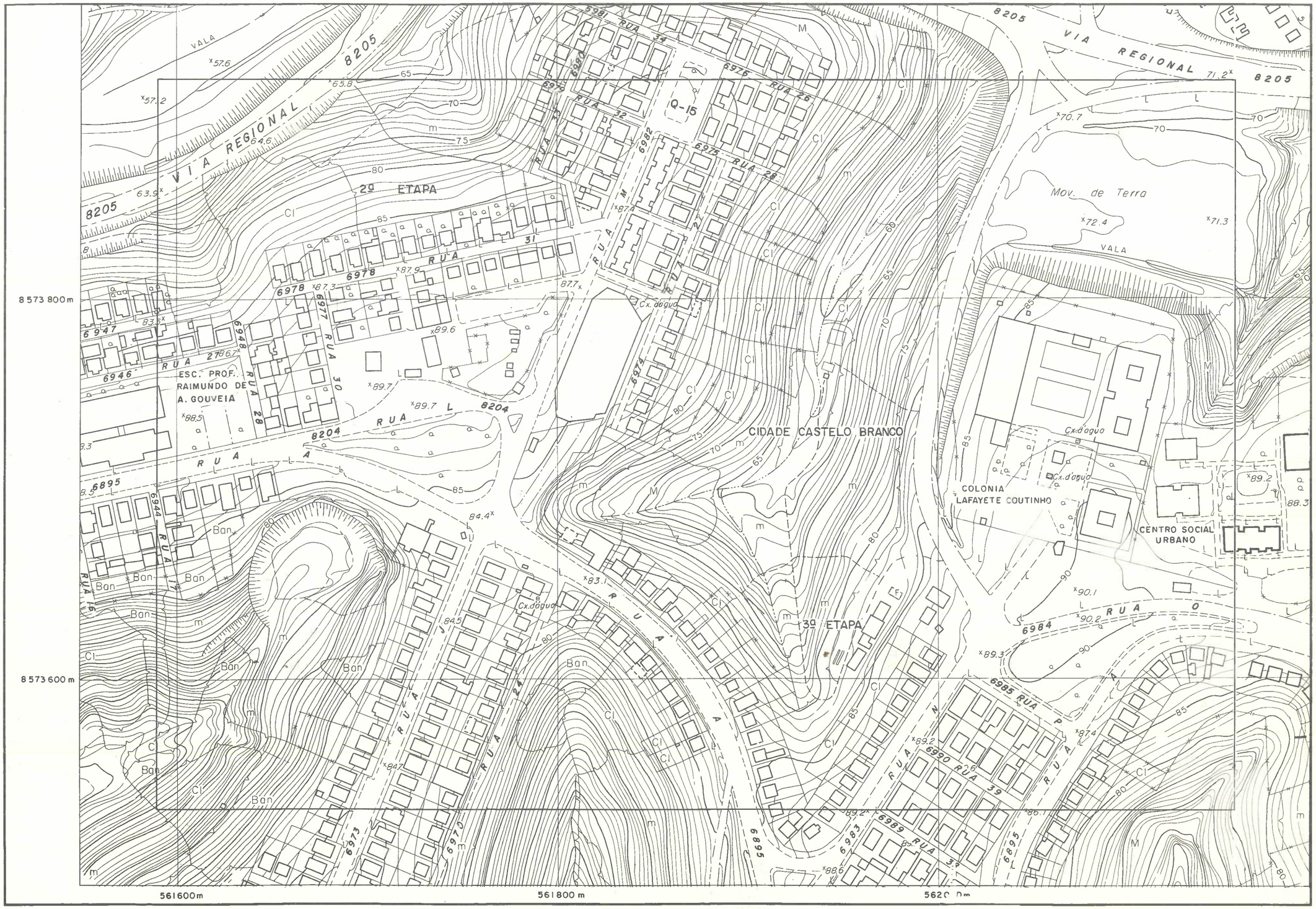

0m 20 40 60 80 100

ESCALA 1:2000

BASE CARTOGRÁFICA: Sistema Cartográfico SICAR / 1982
ORIGEM DA UTM: 500 km W 39°; 10.000 km S do Equador

ARTICULAÇÃO DA FOLHA		
133311	133312	133321
133313	133314	133323
133315	133316	133325

SITUAÇÃO		
MUNICÍPIO/SUBDISTRITO	ZONA DE INFORMAÇÃO	
SALVADOR Pirajá	65	
FOLHA SICAR NÚMERO: 133310		

0m 20 40 60 80 100

ESCALA 1:2000

BASE CARTOGRÁFICA: Sistema Cartográfico - SICAR / 1982
ORIGEM DA UTM: 500 km W 39° 10.000 km S do Equador

FOLHA 133 315

CONDER
SIM-SISTEMA DE INFORMAÇÃO METROPOLITANA
CTM-CADASTRO TÉCNICO METROPOLITANO

SECRETARIA DO PLANEJAMENTO, CIÊNCIA E TECNOLOGIA
COMPANHIA DE DESENVOLVIMENTO DA REGIÃO METROPOLITANA DE SALVADOR
GERÊNCIA DE INFORMAÇÃO-COORDENAÇÃO DO SISTEMA CARTOGRÁFICO
PREFEITURA MUNICIPAL DO SALVADOR
SECRETARIA DE FINANÇAS-COMISSÃO DE IMPLANTAÇÃO DA NUMERAÇÃO MÉTRICA LINEAR

FOLHA 133 315

CONDER
SIM-SISTEMA DE INFORMAÇÃO METROPOLITANA
CTM-CADASTRO TÉCNICO METROPOLITANO

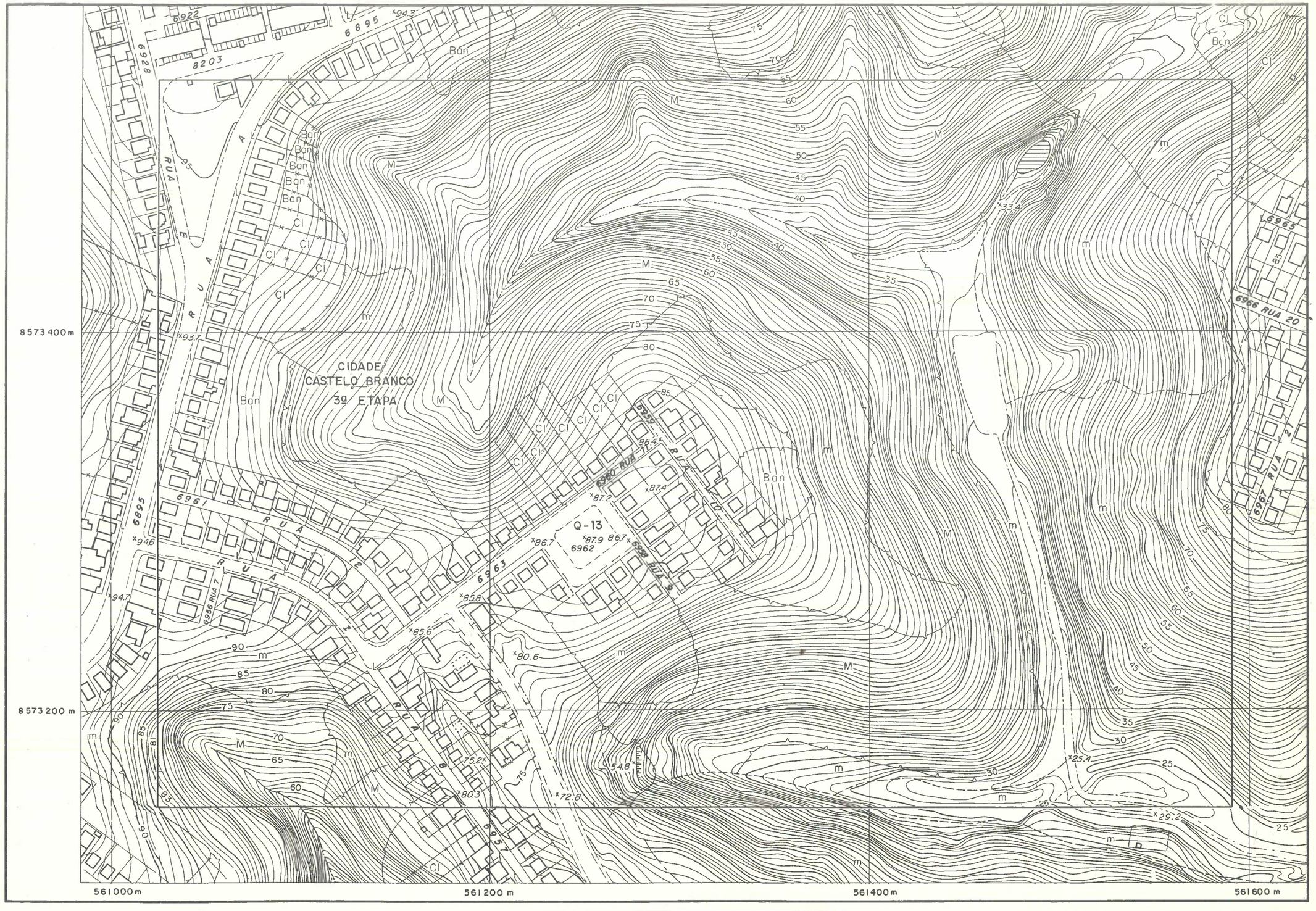

0m 20 40 60 80 100

ESCALA 1:2000

BASE CARTOGRÁFICA: Sistema Cartográfico SICAR / 1982
ORIGEM DA UTM: 500 km W 39° ; 10.000 km S do Equador

ARTICULAÇÃO DA FOLHA		
132 434	133 313	133 314
132 436	133 315	133 316
132 462	133 341	133 342

SITUAÇÃO		
MUNICÍPIO/SUBDISTRITO	ZONA DE INFORMAÇÃO	
SALVADOR Pirajá	65	
FOLHA SICAR NÚMERO: 133310		

0m 20 40 60 80 100

ESCALA 1:2000

BASE CARTOGRÁFICA: Sistema Cartográfico - SICAR / 1982
ORIGEM DA UTM: 500 km W 39° ; 10.000 km S do Equador

FOLHA 133 316

CONDER
SIM-SISTEMA DE INFORMAÇÃO METROPOLITANA
CTM-CADASTRO TÉCNICO METROPOLITANO

SECRETARIA DO PLANEJAMENTO, CIÊNCIA E TECNOLOGIA
COMPANHIA DE DESENVOLVIMENTO DA REGIÃO METROPOLITANA DE SALVADOR
GERÊNCIA DE INFORMAÇÃO-COORDENAÇÃO DO SISTEMA CARTOGRÁFICO
PREFEITURA MUNICIPAL DO SALVADOR
SECRETARIA DE FINANÇAS-COMISSÃO DE IMPLANTAÇÃO DA NUMERAÇÃO MÉTRICA LINEAR

FOLHA 133 316

CONDER
SIM-SISTEMA DE INFORMAÇÃO METROPOLITANA
CTM-CADASTRO TÉCNICO METROPOLITANO

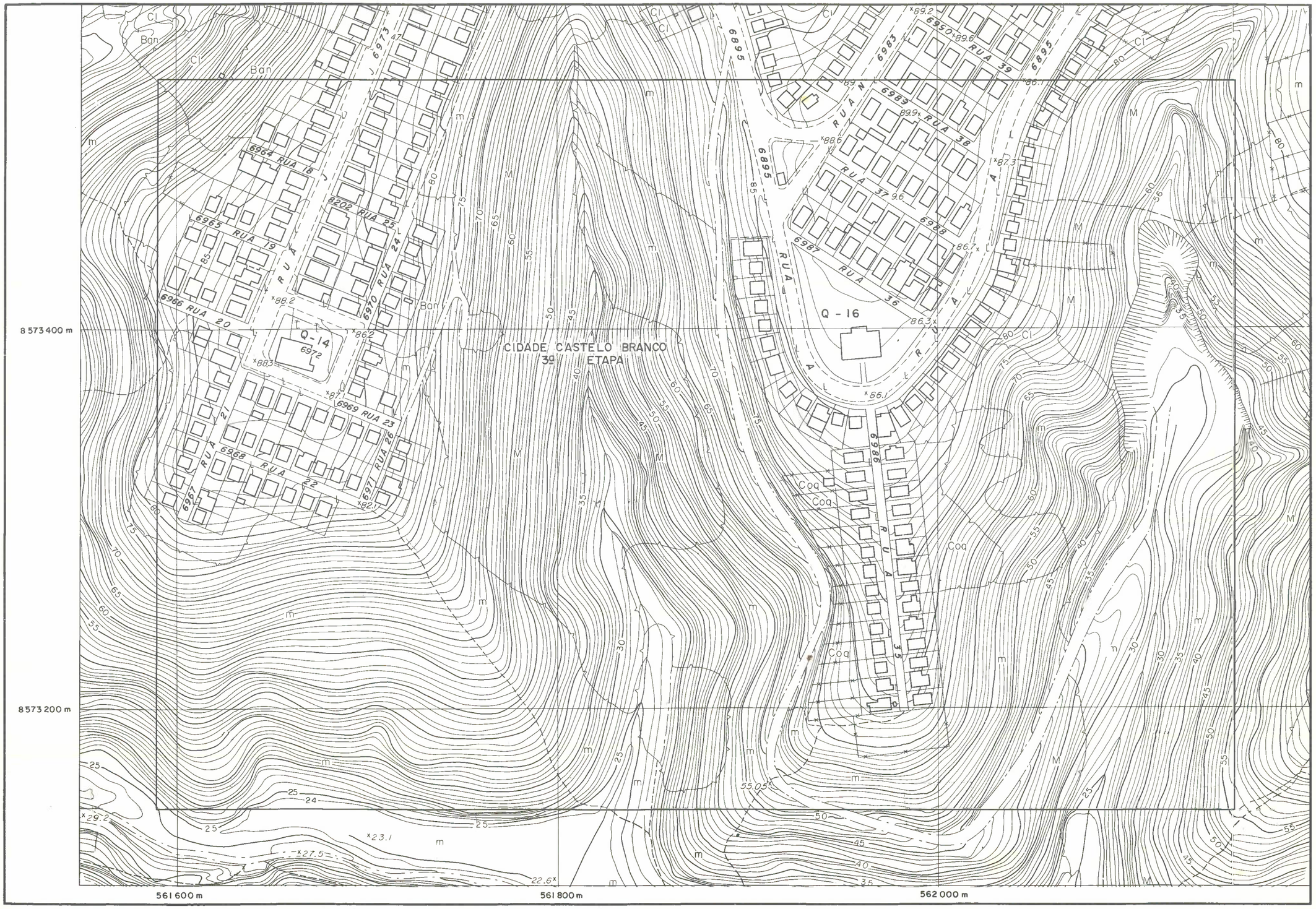

0m 20 40 60 80 100
ESCALA 1:2000

BASE CARTOGRÁFICA: Sistema Cartográfico SICAR / 1982
ORIGEM DA UTM: 500 km W 39°; 10.000 km S do Equador

ARTICULAÇÃO DA FOLHA		
133 313	133 314	133 323
133 315	133 316	133 325
133 341	133 342	133 351

SITUAÇÃO		
MUNICÍPIO/SUBDISTRITO	ZONA DE INFORMAÇÃO	
SALVADOR Pirajá	65	
FOLHA SICAR NÚMERO: 133310		

0m 20 40 60 80 100
ESCALA 1:2000

BASE CARTOGRÁFICA: Sistema Cartográfico - SICAR / 1982
ORIGEM DA UTM: 500 km W 39°; 10.000 km S do Equador

FOLHA 133 321

CONDER
SIM-SISTEMA DE INFORMAÇÃO METROPOLITANA
CTM-CADASTRO TÉCNICO METROPOLITANO

SECRETARIA DO PLANEJAMENTO, CIÊNCIA E TECNOLOGIA
COMPANHIA DE DESENVOLVIMENTO DA REGIÃO METROPOLITANA DE SALVADOR
GERÊNCIA DE INFORMAÇÃO-COORDENAÇÃO DO SISTEMA CARTOGRÁFICO
PREFEITURA MUNICIPAL DO SALVADOR
SECRETARIA DE FINANÇAS-COMISSÃO DE IMPLANTAÇÃO DA NUMERAÇÃO MÉTRICA LINEAR

FOLHA 133 321

CONDER
SIM-SISTEMA DE INFORMAÇÃO METROPOLITANA
CTM-CADASTRO TÉCNICO METROPOLITANO

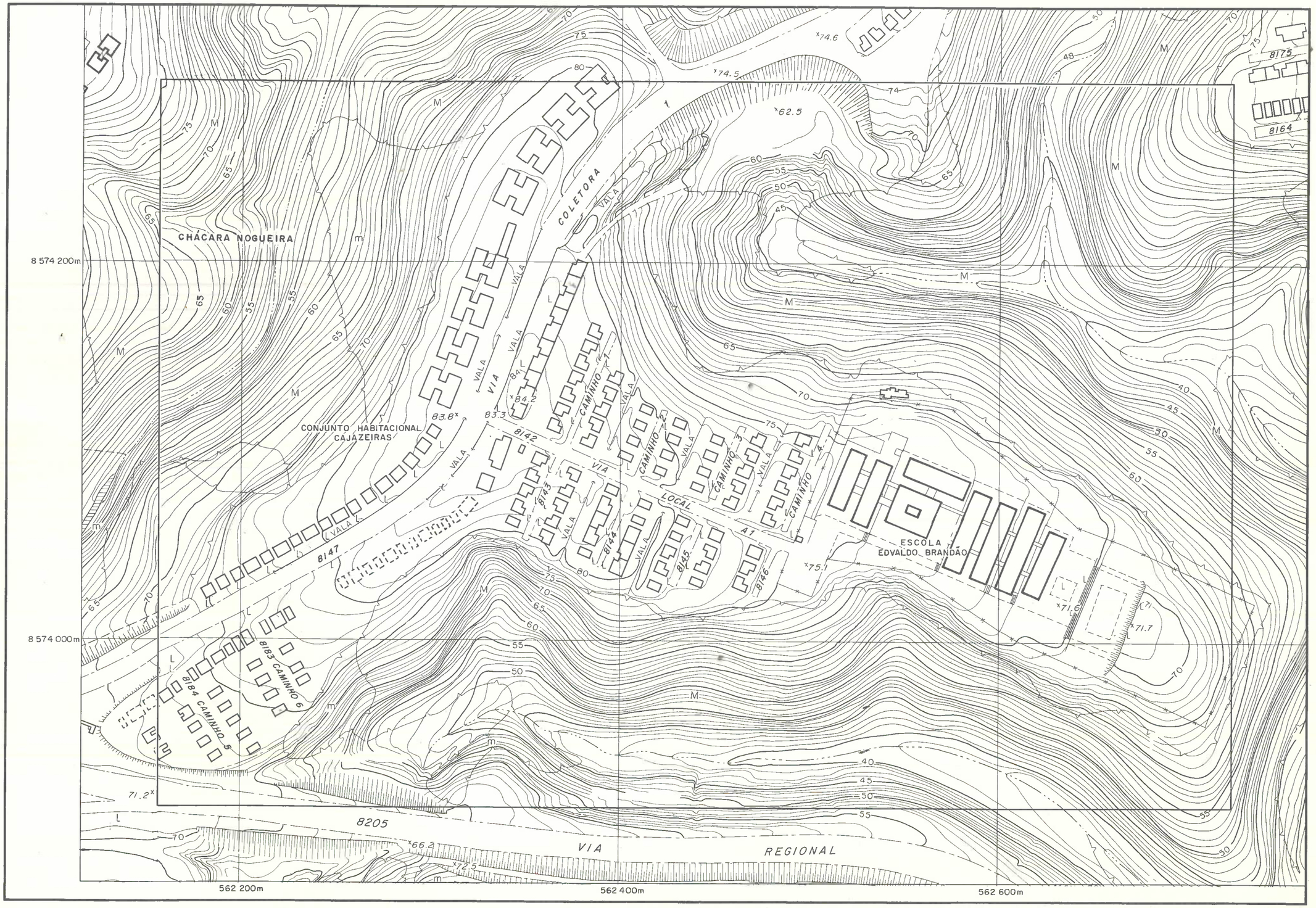

0m 20 40 60 80 100

ESCALA 1:2000

BASE CARTOGRÁFICA: Sistema Cartográfico SICAR / 1982
ORIGEM DA UTM: 500 km W 39°; 10.000 km S do Equador

ARTICULAÇÃO DA FOLHA		
133146	133155	133156
133312	133321	133322
133314	133323	133324

SITUAÇÃO		
MUNICÍPIO/SUBDISTRITO	ZONA DE INFORMAÇÃO	
SALVADOR		
Valéria	69	
FOLHA SICAR NÚMERO: 133 320		

0m 20 40 60 80 100

ESCALA 1:2000

BASE CARTOGRÁFICA: Sistema Cartográfico - SICAR / 1982
ORIGEM DA UTM: 500 km W 39°; 10.000 km S do Equador

FOLHA 133 322

CONDER
SIM-SISTEMA DE INFORMAÇÃO METROPOLITANA
CTM-CADASTRO TÉCNICO METROPOLITANO

SECRETARIA DO PLANEJAMENTO, CIÊNCIA E TECNOLOGIA
COMPANHIA DE DESENVOLVIMENTO DA REGIÃO METROPOLITANA DE SALVADOR
GERÊNCIA DE INFORMAÇÃO-COORDENAÇÃO DO SISTEMA CARTOGRÁFICO
PREFEITURA MUNICIPAL DO SALVADOR
SECRETARIA DE FINANÇAS-COMISSÃO DE IMPLANTAÇÃO DA NUMERAÇÃO MÉTRICA LINEAR

FOLHA 133 322

CONDER
SIM-SISTEMA DE INFORMAÇÃO METROPOLITANA
CTM-CADASTRO TÉCNICO METROPOLITANO

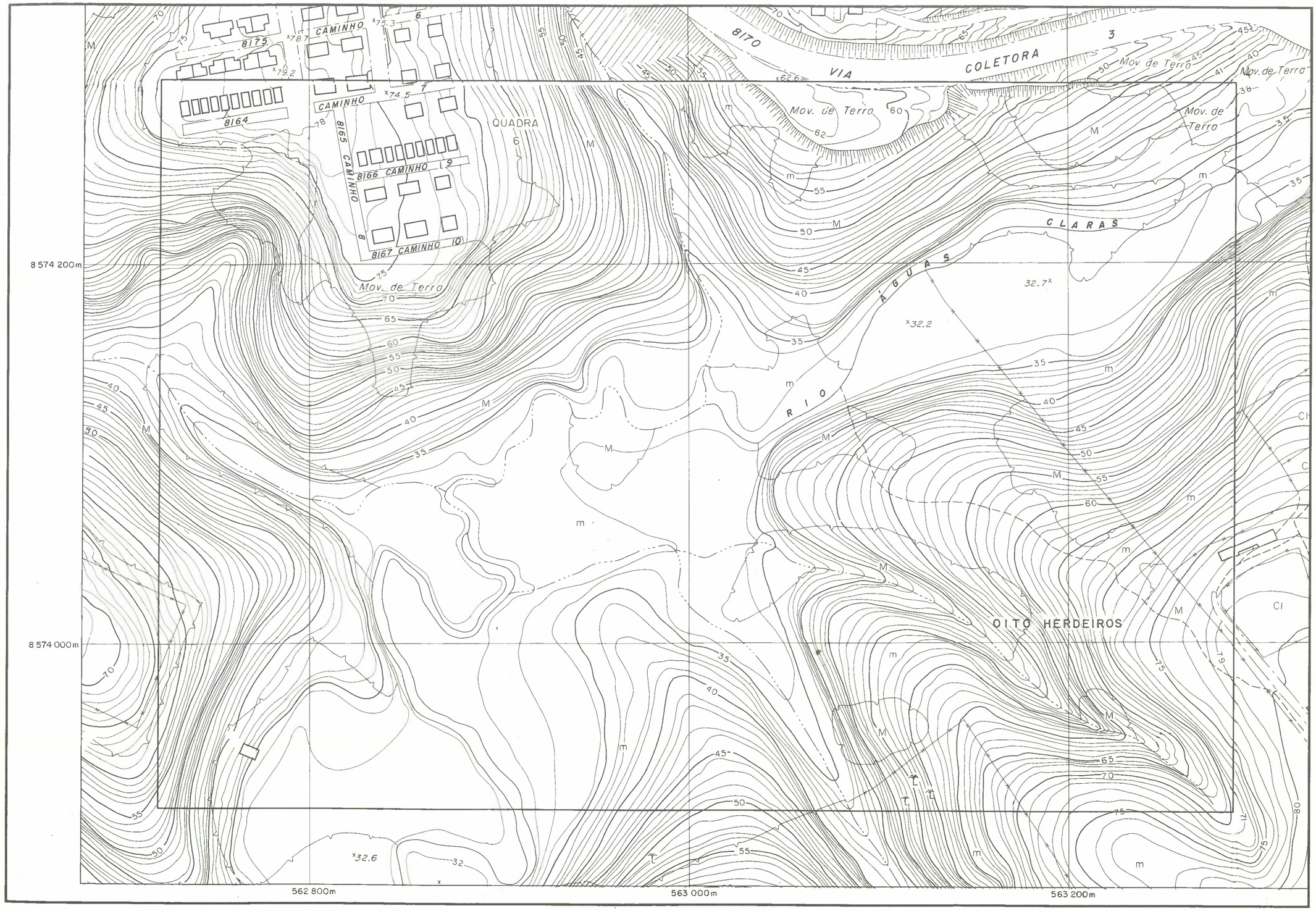

0m 20 40 60 80 100

ESCALA 1:2000

BASE CARTOGRÁFICA: Sistema Cartográfico SICAR / 1982
ORIGEM DA UTM: 500 km W 39°; 10.000 km S do Equador

ARTICULAÇÃO DA FOLHA		
133155	133156	133165
133321	133322	133331
133323	133324	133333

SITUAÇÃO		
MUNICÍPIO/SUBDISTRITO	ZONA DE INFORMAÇÃO	
SALVADOR Valéria	69	
FOLHA SICAR NÚMERO: 133 320		

0m 20 40 60 80 100

ESCALA 1:2000

BASE CARTOGRÁFICA: Sistema Cartográfico - SICAR / 1982
ORIGEM DA UTM: 500 km W 39°; 10.000 km S do Equador

FOLHA 133 323

CONDER
SIM-SISTEMA DE INFORMAÇÃO METROPOLITANA
CTM-CADASTRO TÉCNICO METROPOLITANO

SECRETARIA DO PLANEJAMENTO, CIÊNCIA E TECNOLOGIA
COMPANHIA DE DESENVOLVIMENTO DA REGIÃO METROPOLITANA DE SALVADOR
GERÊNCIA DE INFORMAÇÃO-COORDENAÇÃO DO SISTEMA CARTOGRÁFICO
PREFEITURA MUNICIPAL DO SALVADOR
SECRETARIA DE FINANÇAS-COMISSÃO DE IMPLANTAÇÃO DA NUMERAÇÃO MÉTRICA LINEAR

FOLHA 133 323

CONDER
SIM-SISTEMA DE INFORMAÇÃO METROPOLITANA
CTM-CADASTRO TÉCNICO METROPOLITANO

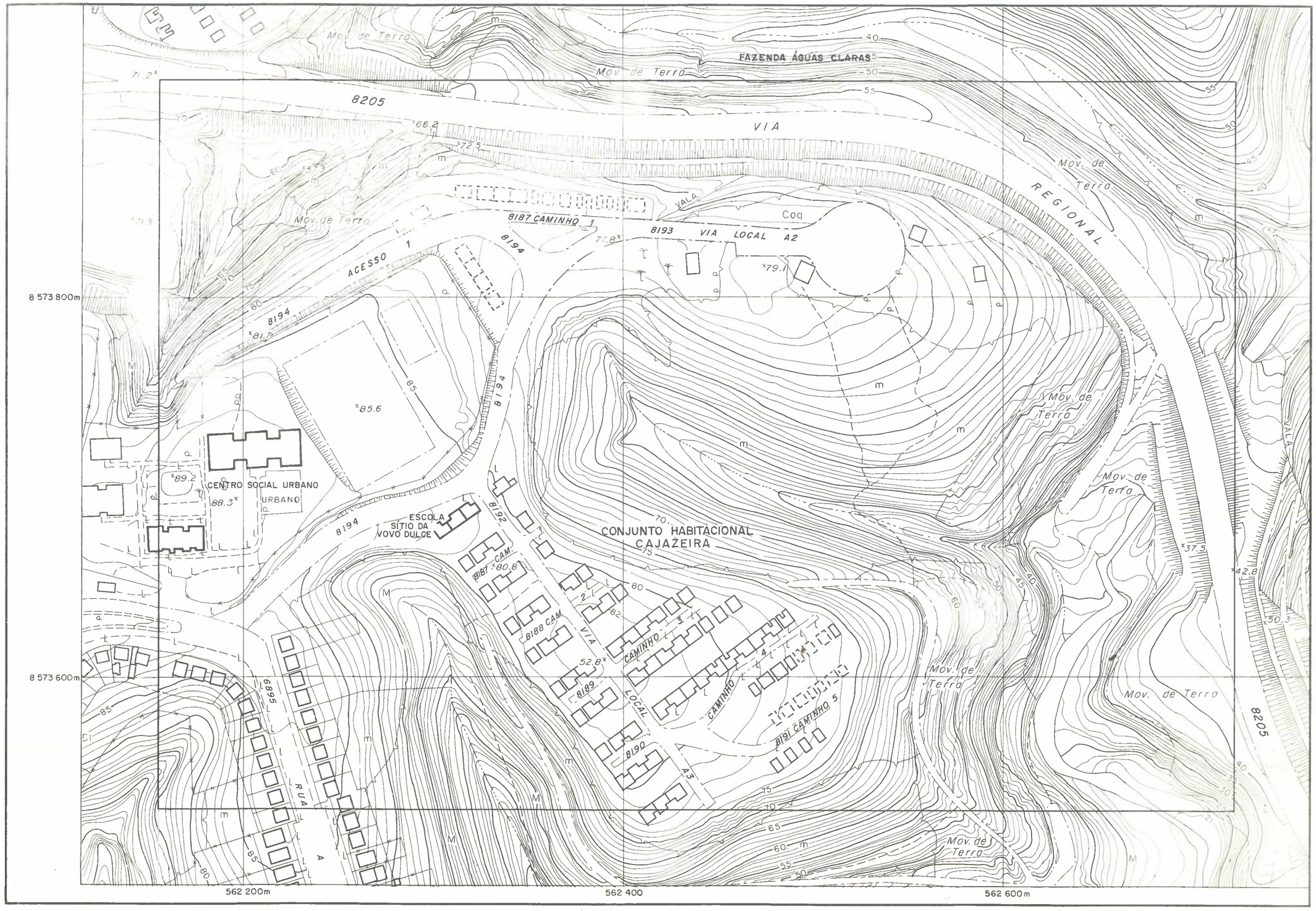

0m 20 40 60 80 100
ESCALA 1:2000

BASE CARTOGRÁFICA: Sistema Cartográfico SICAR / 1982
ORIGEM DA UTM: 500 km W 39° ; 10.000 km S do Equador

ARTICULAÇÃO DA FOLHA		
133312	133321	133322
133314	133323	133324
133316	133325	133326

SITUAÇÃO		
MUNICÍPIO/SUBDISTRITO	ZONA DE INFORMAÇÃO	
SALVADOR		
* Pirajá	65	69
FOLHA SICAR NÚMERO: 133 320		

0m 20 40 60 80 100
ESCALA 1:2000

BASE CARTOGRÁFICA: Sistema Cartográfico - SICAR / 1982
ORIGEM DA UTM: 500 km W 39° ; 10.000 km S do Equador

FOLHA 133 324

CONDER
SIM-SISTEMA DE INFORMAÇÃO METROPOLITANA
CTM-CADASTRO TÉCNICO METROPOLITANO

SECRETARIA DO PLANEJAMENTO, CIÊNCIA E TECNOLOGIA
COMPANHIA DE DESENVOLVIMENTO DA REGIÃO METROPOLITANA DE SALVADOR
GERÊNCIA DE INFORMAÇÃO-COORDENAÇÃO DO SISTEMA CARTOGRÁFICO
PREFEITURA MUNICIPAL DO SALVADOR
SECRETARIA DE FINANÇAS-COMISSÃO DE IMPLANTAÇÃO DA NUMERAÇÃO MÉTRICA LINEAR

FOLHA 133 324

CONDER
SIM-SISTEMA DE INFORMAÇÃO METROPOLITANA
CTM-CADASTRO TÉCNICO METROPOLITANO



0m 20 40 60 80 100

ESCALA 1:2000

BASE CARTOGRÁFICA: Sistema Cartográfico SICAR / 1982
ORIGEM DA UTM: 500 km W 39°; 10.000 km S do Equador

ARTICULAÇÃO DA FOLHA		
133321	133322	133331
133323	133324	133333
133325	133326	133335

SITUAÇÃO		
MUNICÍPIO/SUBDISTRITO	ZONA DE INFORMAÇÃO	
SALVADOR		
* Valéria	65	69
FOLHA SICAR NÚMERO: 133 320		

0m 20 40 60 80 100

ESCALA 1:2000

BASE CARTOGRÁFICA: Sistema Cartográfico - SICAR / 1982
ORIGEM DA UTM: 500 km W 39°; 10.000 km S do Equador

FOLHA 133 325

CONDER
SIM-SISTEMA DE INFORMAÇÃO METROPOLITANA
CTM-CADASTRO TÉCNICO METROPOLITANO

SECRETARIA DO PLANEJAMENTO, CIÊNCIA E TECNOLOGIA
COMPANHIA DE DESENVOLVIMENTO DA REGIÃO METROPOLITANA DE SALVADOR
GERÊNCIA DE INFORMAÇÃO-COORDENAÇÃO DO SISTEMA CARTOGRÁFICO
PREFEITURA MUNICIPAL DO SALVADOR
SECRETARIA DE FINANÇAS-COMISSÃO DE IMPLANTAÇÃO DA NUMERAÇÃO MÉTRICA LINEAR

FOLHA 133 325

CONDER
SIM-SISTEMA DE INFORMAÇÃO METROPOLITANA
CTM-CADASTRO TÉCNICO METROPOLITANO

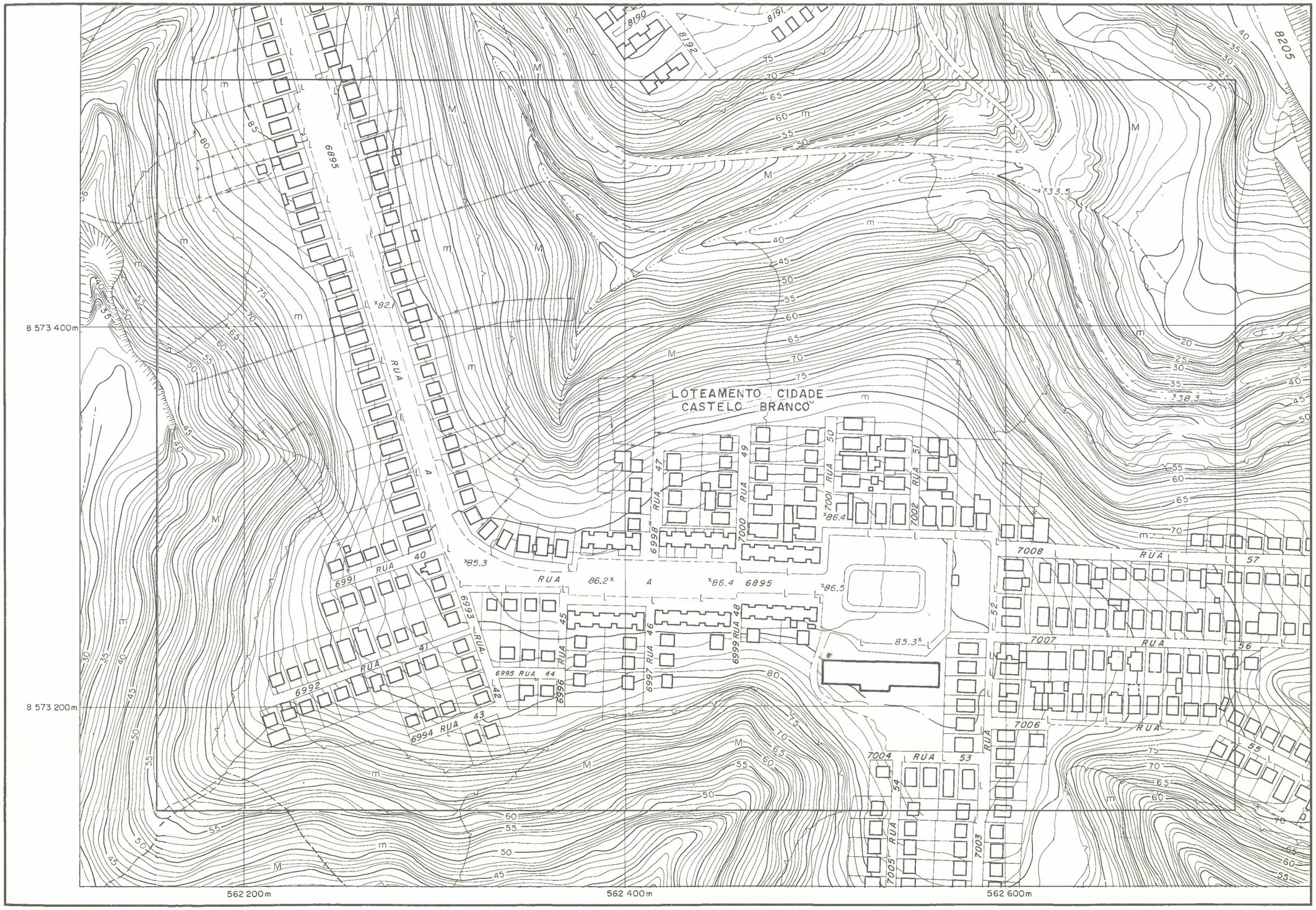

0m 20 40 60 80 100

ESCALA 1:2000

BASE CARTOGRÁFICA: Sistema Cartográfico SICAR / 1982
ORIGEM DA UTM: 500 km W 39°; 10.000 km S do Equador

ARTICULAÇÃO DA FOLHA		
133314	133323	133324
133316	133325	133326
133342	133351	133352

SITUAÇÃO		
MUNICÍPIO/SUBDISTRITO	ZONA DE INFORMAÇÃO	
SALVADOR		
Pirajá	65	
FOLHA SICAR NÚMERO: 133 320		

0m 20 40 60 80 100

ESCALA 1:2000

BASE CARTOGRÁFICA: Sistema Cartográfico - SICAR / 1982
ORIGEM DA UTM: 500 km W 39°; 10.000 km S do Equador

FOLHA 133 326

CONDER
SIM-SISTEMA DE INFORMAÇÃO METROPOLITANA
CTM-CADASTRO TÉCNICO METROPOLITANO

SECRETARIA DO PLANEJAMENTO, CIÊNCIA E TECNOLOGIA
COMPANHIA DE DESENVOLVIMENTO DA REGIÃO METROPOLITANA DE SALVADOR
GERÊNCIA DE INFORMAÇÃO-COORDENAÇÃO DO SISTEMA CARTOGRÁFICO
PREFEITURA MUNICIPAL DO SALVADOR
SECRETARIA DE FINANÇAS-COMISSÃO DE IMPLANTAÇÃO DA NUMERAÇÃO MÉTRICA LINEAR

FOLHA 133 326

CONDER
SIM-SISTEMA DE INFORMAÇÃO METROPOLITANA
CTM-CADASTRO TÉCNICO METROPOLITANO

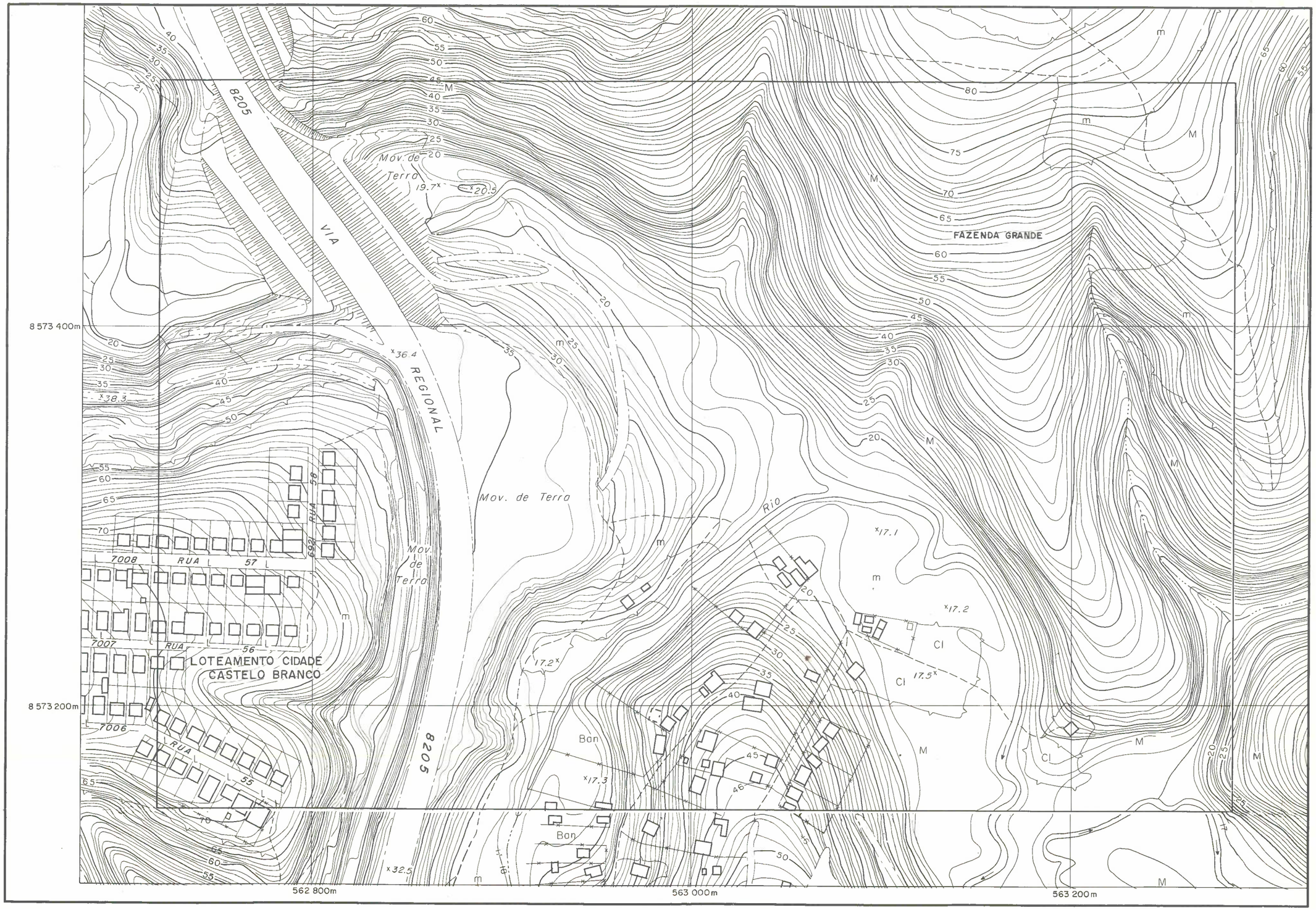

0m 20 40 60 80 100

ESCALA 1:2000

BASE CARTOGRÁFICA: Sistema Cartográfico SICAR / 1982
ORIGEM DA UTM: 500 km W 39°; 10.000 km S do Equador

ARTICULAÇÃO DA FOLHA		
133323	133324	133333
133325	133326	133335
133351	133352	133361

SITUAÇÃO		
MUNICÍPIO/SUBDISTRITO	ZONA DE INFORMAÇÃO	
SALVADOR		
* Valéria	65	69
FOLHA SICAR NÚMERO: 133 320	54	

0m 20 40 60 80 100

ESCALA 1:2000

BASE CARTOGRÁFICA: Sistema Cartográfico - SICAR / 1982
ORIGEM DA UTM: 500 km W 39°; 10.000 km S do Equador

FOLHA 133 331

CONDER
SIM-SISTEMA DE INFORMAÇÃO METROPOLITANA
CTM-CADASTRO TÉCNICO METROPOLITANO

SECRETARIA DO PLANEJAMENTO, CIÊNCIA E TECNOLOGIA
COMPANHIA DE DESENVOLVIMENTO DA REGIÃO METROPOLITANA DE SALVADOR
GERÊNCIA DE INFORMAÇÃO-COORDENAÇÃO DO SISTEMA CARTOGRÁFICO
PREFEITURA MUNICIPAL DO SALVADOR
SECRETARIA DE FINANÇAS-COMISSÃO DE IMPLANTAÇÃO DA NUMERAÇÃO MÉTRICA LINEAR

FOLHA 133 331

CONDER
SIM-SISTEMA DE INFORMAÇÃO METROPOLITANA
CTM-CADASTRO TÉCNICO METROPOLITANO

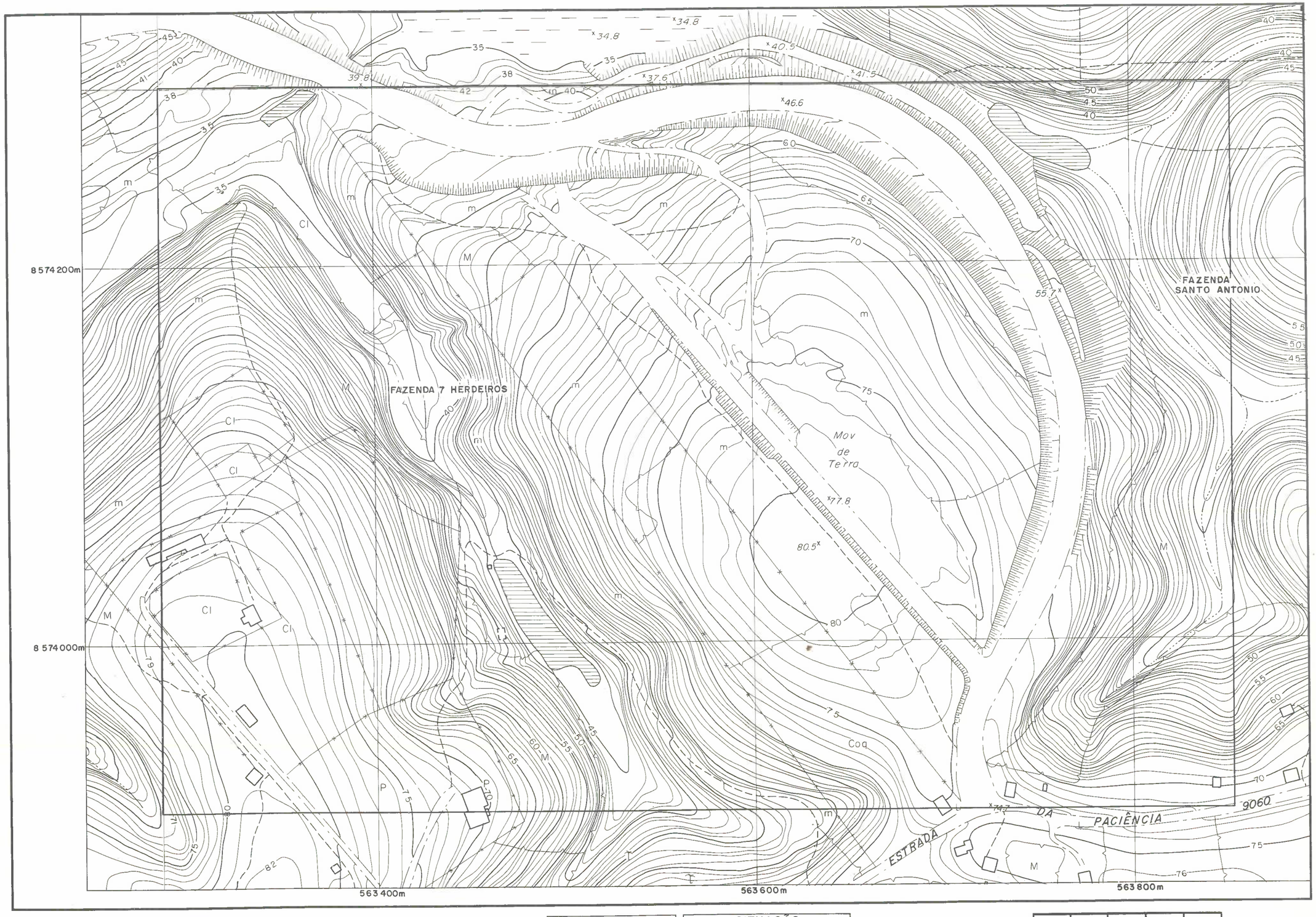

0m 20 40 60 80 100

ESCALA 1:2000

BASE CARTOGRÁFICA: Sistema Cartográfico SICAR / 1982
ORIGEM DA UTM: 500 km W 39°; 10.000 km S do Equador

ARTICULAÇÃO DA FOLHA		
133 156	133 165	133 166
133 322	133 331	133 332
133 324	133 333	133 334

SITUAÇÃO		
MUNICÍPIO/SUBDISTRITO	ZONA DE INFORMAÇÃO	
SALVADOR		
Valéria	69	
FOLHA SICAR NÚMERO: 133 330		

0m 20 40 60 80 100

ESCALA 1:2000

BASE CARTOGRÁFICA: Sistema Cartográfico - SICAR / 1982
ORIGEM DA UTM: 500 km W 39°; 10.000 km S do Equador

FOLHA 133332

CONDER
SIM-SISTEMA DE INFORMAÇÃO METROPOLITANA
CTM-CADASTRO TÉCNICO METROPOLITANO

SECRETARIA DO PLANEJAMENTO, CIÊNCIA E TECNOLOGIA
COMPANHIA DE DESENVOLVIMENTO DA REGIÃO METROPOLITANA DE SALVADOR
GERÊNCIA DE INFORMAÇÃO-COORDENAÇÃO DO SISTEMA CARTOGRÁFICO
PREFEITURA MUNICIPAL DO SALVADOR
SECRETARIA DE FINANÇAS-COMISSÃO DE IMPLANTAÇÃO DA NUMERAÇÃO MÉTRICA LINEAR

FOLHA 133332

CONDER
SIM-SISTEMA DE INFORMAÇÃO METROPOLITANA
CTM-CADASTRO TÉCNICO METROPOLITANO

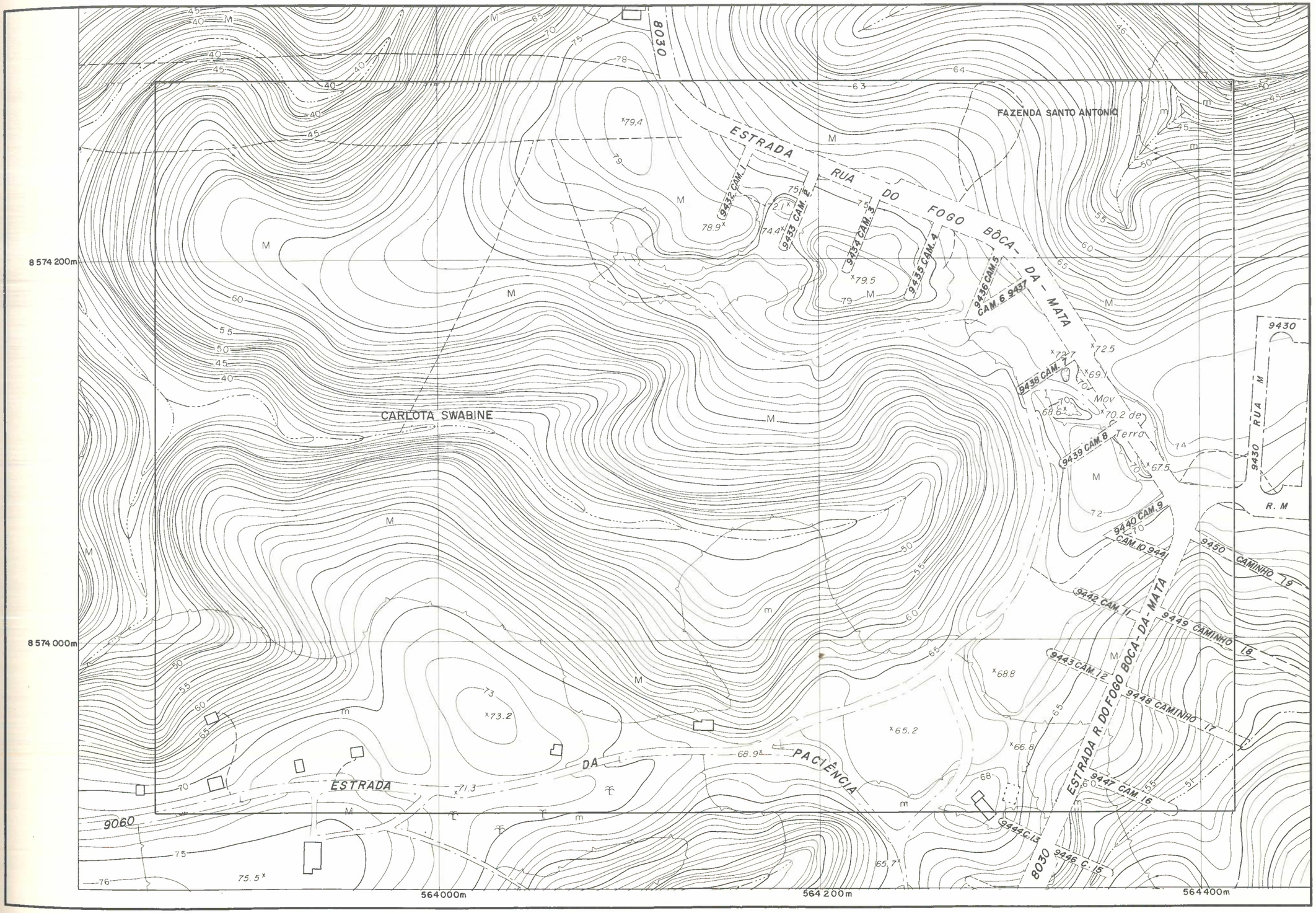

0m 20 40 60 80 100

ESCALA 1:2000

BASE CARTOGRÁFICA: Sistema Cartográfico SICAR / 1982
ORIGEM DA UTM: 500 km W 39°; 10.000 km S do Equador

ARTICULAÇÃO DA FOLHA		
133165	133166	133245
133331	133332	133411
133333	133334	133413

SITUAÇÃO		
MUNICÍPIO/SUBDISTRITO	ZONA DE INFORMAÇÃO	
SALVADOR		
Valéria	69	
FOLHA SICAR NÚMERO: 133330		

0m 20 40 60 80 100

ESCALA 1:2000

BASE CARTOGRÁFICA: Sistema Cartográfico - SICAR / 1982
ORIGEM DA UTM: 500 km W 39°; 10.000 km S do Equador

FOLHA 133333

CONDER
SIM-SISTEMA DE INFORMAÇÃO METROPOLITANA
CTM-CADASTRO TÉCNICO METROPOLITANO

SECRETARIA DO PLANEJAMENTO, CIÊNCIA E TECNOLOGIA
COMPANHIA DE DESENVOLVIMENTO DA REGIÃO METROPOLITANA DE SALVADOR
GERÊNCIA DE INFORMAÇÃO-COORDENAÇÃO DO SISTEMA CARTOGRÁFICO
PREFEITURA MUNICIPAL DO SALVADOR
SECRETARIA DE FINANÇAS-COMISSÃO DE IMPLANTAÇÃO DA NUMERAÇÃO MÉTRICA LINEAR

FOLHA 133333

CONDER
SIM-SISTEMA DE INFORMAÇÃO METROPOLITANA
CTM-CADASTRO TÉCNICO METROPOLITANO

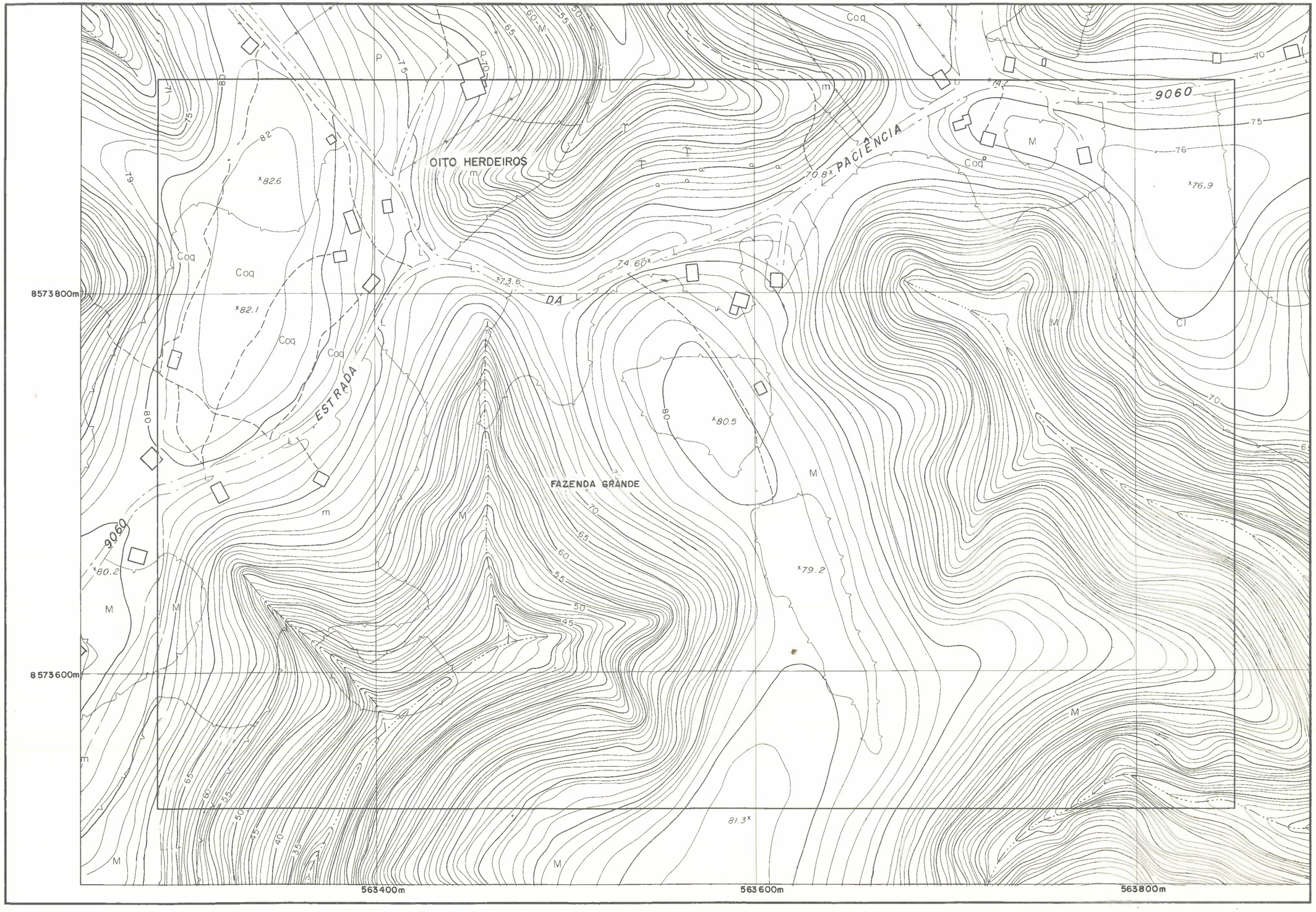

0m 20 40 60 80 100

ESCALA 1:2000

BASE CARTOGRÁFICA: Sistema Cartográfico SICAR / 1982
ORIGEM DA UTM: 500 km W 39°; 10.000 km S do Equador

ARTICULAÇÃO DA FOLHA		
133322	133331	133332
133324	133333	133334
133326	133335	133336

SITUAÇÃO		
MUNICÍPIO/SUBDISTRITO	ZONA DE INFORMAÇÃO	
SALVADOR		
Valéria	69	
FOLHA SICAR NÚMERO: 133330		

0m 20 40 60 80 100

ESCALA 1:2000

BASE CARTOGRÁFICA: Sistema Cartográfico - SICAR / 1982
ORIGEM DA UTM: 500 km W 39°; 10.000 km S do Equador

FOLHA 133334

CONDER
SIM-SISTEMA DE INFORMAÇÃO METROPOLITANA
CTM-CADASTRO TÉCNICO METROPOLITANO

SECRETARIA DO PLANEJAMENTO, CIÊNCIA E TECNOLOGIA
COMPANHIA DE DESENVOLVIMENTO DA REGIÃO METROPOLITANA DE SALVADOR
GERÊNCIA DE INFORMAÇÃO-COORDENAÇÃO DO SISTEMA CARTOGRÁFICO
PREFEITURA MUNICIPAL DO SALVADOR
SECRETARIA DE FINANÇAS-COMISSÃO DE IMPLANTAÇÃO DA NUMERAÇÃO MÉTRICA LINEAR

FOLHA 133334

CONDER
SIM-SISTEMA DE INFORMAÇÃO METROPOLITANA
CTM-CADASTRO TÉCNICO METROPOLITANO

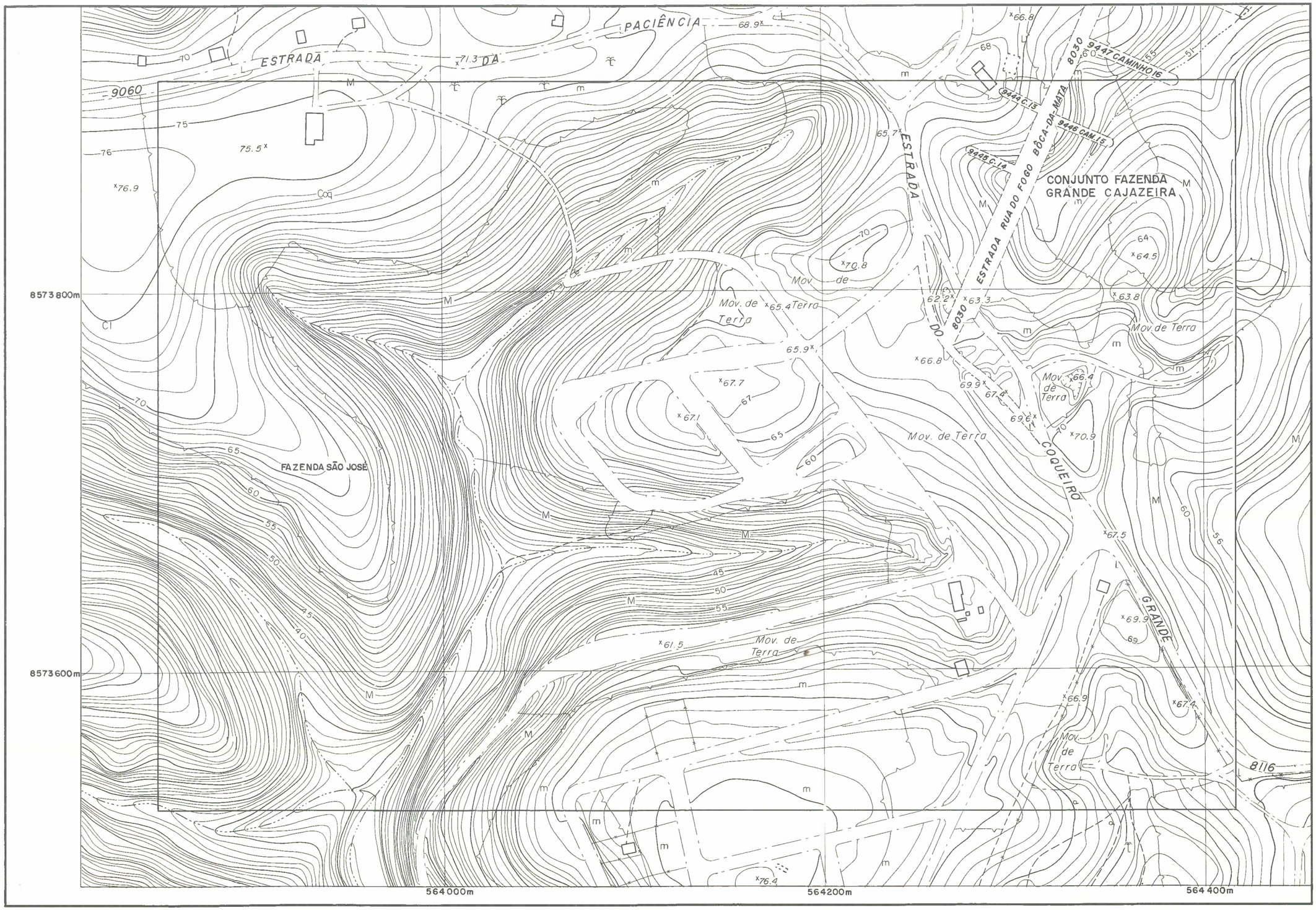

0m 20 40 60 80 100

ESCALA 1:2000

BASE CARTOGRÁFICA: Sistema Cartográfico SICAR / 1982
ORIGEM DA UTM: 500 km W 39°; 10.000 km S do Equador

ARTICULAÇÃO DA FOLHA		
133331	133332	133411
133333	133334	133413
133335	133336	133415

SITUAÇÃO		
MUNICÍPIO/SUBDISTRITO	ZONA DE INFORMAÇÃO	
SALVADOR		
Valéria	69	
FOLHA SICAR NÚMERO: 133330		

0m 20 40 60 80 100

ESCALA 1:2000

BASE CARTOGRÁFICA: Sistema Cartográfico - SICAR / 1982
ORIGEM DA UTM: 500 km W 39°; 10.000 km S do Equador

FOLHA 133335

CONDER
SIM-SISTEMA DE INFORMAÇÃO METROPOLITANA
CTM-CADASTRO TÉCNICO METROPOLITANO

SECRETARIA DO PLANEJAMENTO, CIÊNCIA E TECNOLOGIA
COMPANHIA DE DESENVOLVIMENTO DA REGIÃO METROPOLITANA DE SALVADOR
GERÊNCIA DE INFORMAÇÃO-COORDENAÇÃO DO SISTEMA CARTOGRÁFICO
PREFEITURA MUNICIPAL DO SALVADOR
SECRETARIA DE FINANÇAS-COMISSÃO DE IMPLANTAÇÃO DA NUMERAÇÃO MÉTRICA LINEAR

FOLHA 133335

CONDER
SIM-SISTEMA DE INFORMAÇÃO METROPOLITANA
CTM-CADASTRO TÉCNICO METROPOLITANO



0m 20 40 60 80 100

ESCALA 1:2000

BASE CARTOGRÁFICA: Sistema Cartográfico SICAR / 1982
ORIGEM DA UTM: 500 km W 39°; 10.000 km S do Equador

ARTICULAÇÃO DA FOLHA		
133324	133333	133334
133326	133335	133336
133352	133361	133362

SITUAÇÃO		
MUNICÍPIO/SUBDISTRITO	ZONA DE INFORMAÇÃO	
SALVADOR		
Valéria	69	
FOLHA SICAR NÚMERO: 133330		

0m 20 40 60 80 100

ESCALA 1:2000

BASE CARTOGRÁFICA: Sistema Cartográfico - SICAR / 1982
ORIGEM DA UTM: 500 km W 39°; 10.000 km S do Equador

FOLHA 133336

CONDER
SIM-SISTEMA DE INFORMAÇÃO METROPOLITANA
CTM-CADASTRO TÉCNICO METROPOLITANO

SECRETARIA DO PLANEJAMENTO, CIÊNCIA E TECNOLOGIA
COMPANHIA DE DESENVOLVIMENTO DA REGIÃO METROPOLITANA DE SALVADOR
GERÊNCIA DE INFORMAÇÃO-COORDENAÇÃO DO SISTEMA CARTOGRÁFICO
PREFEITURA MUNICIPAL DO SALVADOR
SECRETARIA DE FINANÇAS-COMISSÃO DE IMPLANTAÇÃO DA NUMERAÇÃO MÉTRICA LINEAR

FOLHA 133336

CONDER
SIM-SISTEMA DE INFORMAÇÃO METROPOLITANA
CTM-CADASTRO TÉCNICO METROPOLITANO

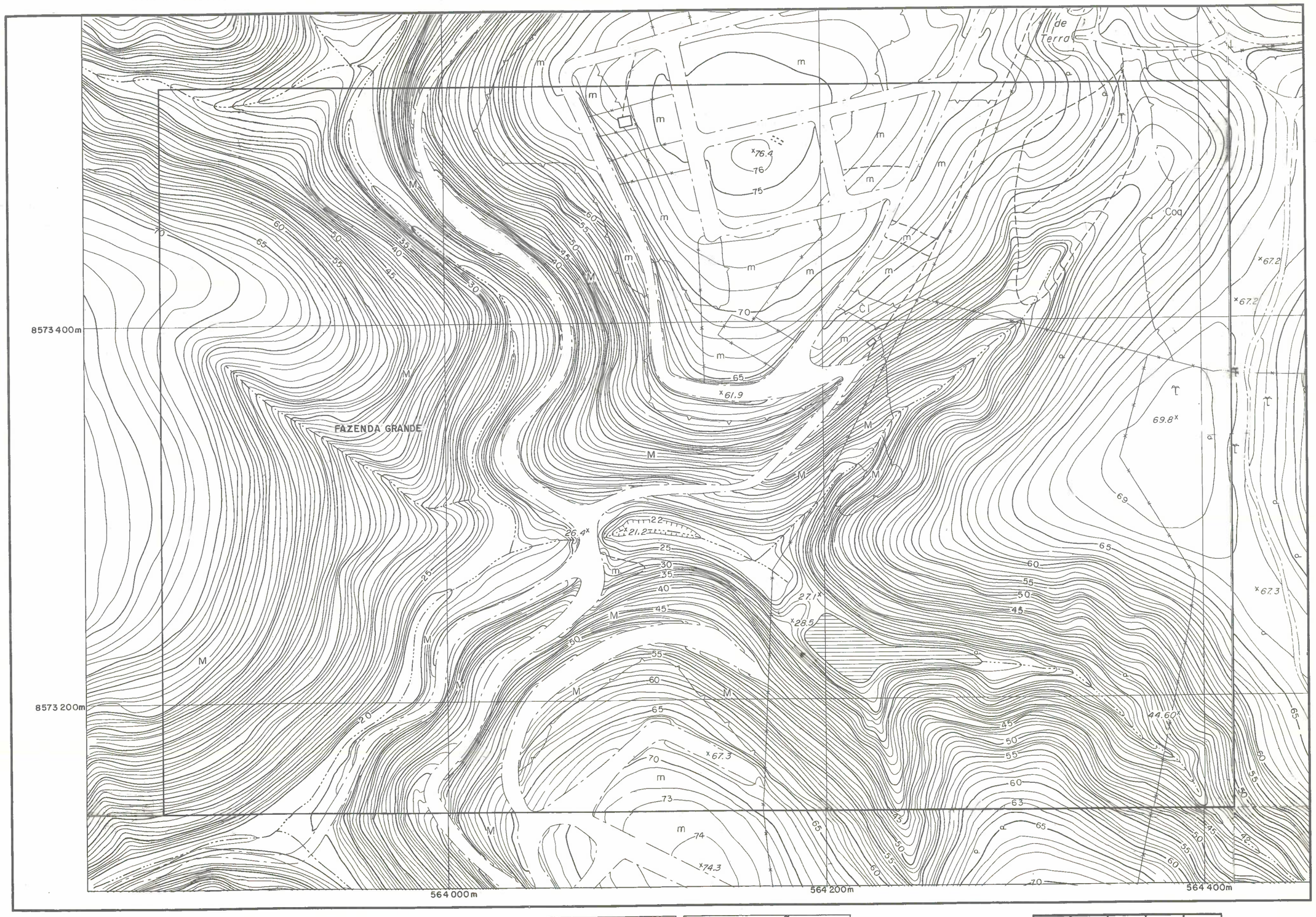

0m 20 40 60 80 100
ESCALA 1:2000

BASE CARTOGRÁFICA: Sistema Cartográfico SICAR / 1982
ORIGEM DA UTM: 500 km W 39°; 10.000 km S do Equador

ARTICULAÇÃO DA FOLHA		
133333	133 334	133413
133335	133 336	133415
133361	133 362	133441

SITUAÇÃO		
MUNICÍPIO/SUBDISTRITO	ZONA DE INFORMAÇÃO	
SALVADOR		
Valéria	69	
FOLHA SICAR NÚMERO: 133330		

0m 20 40 60 80 100
ESCALA 1:2000

BASE CARTOGRÁFICA: Sistema Cartográfico - SICAR / 1982
ORIGEM DA UTM: 500 km W 39°; 10.000 km S do Equador

FOLHA 133341

CONDER
SIM-SISTEMA DE INFORMAÇÃO METROPOLITANA
CTM-CADASTRO TÉCNICO METROPOLITANO

SECRETARIA DO PLANEJAMENTO, CIÊNCIA E TECNOLOGIA
COMPANHIA DE DESENVOLVIMENTO DA REGIÃO METROPOLITANA DE SALVADOR
GERÊNCIA DE INFORMAÇÃO-COORDENAÇÃO DO SISTEMA CARTOGRÁFICO
PREFEITURA MUNICIPAL DO SALVADOR
SECRETARIA DE FINANÇAS-COMISSÃO DE IMPLANTAÇÃO DA NUMERAÇÃO MÉTRICA LINEAR

FOLHA 133341

CONDER
SIM-SISTEMA DE INFORMAÇÃO METROPOLITANA
CTM-CADASTRO TÉCNICO METROPOLITANO

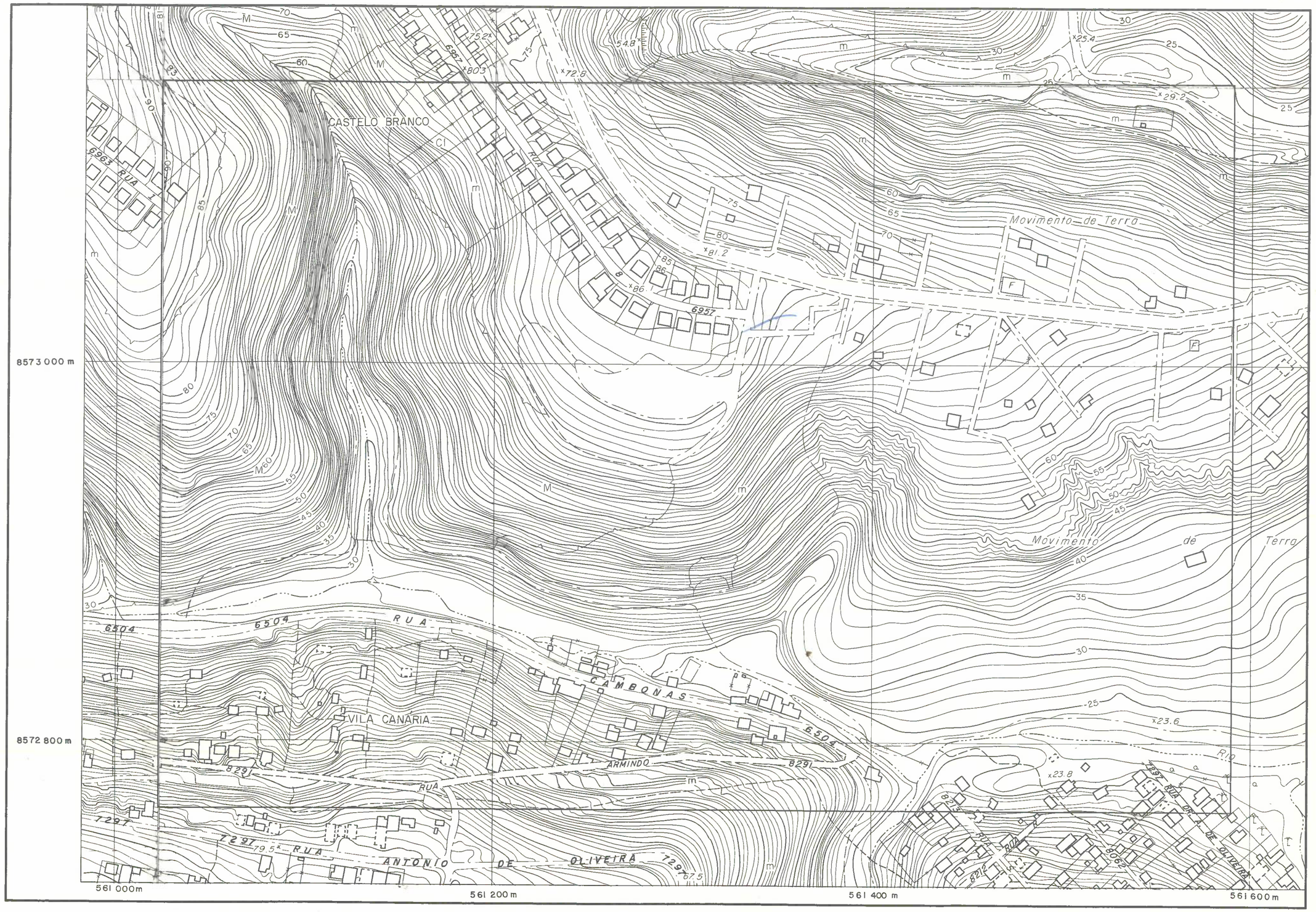

0m 20 40 60 80 100
ESCALA 1:2000

BASE CARTOGRÁFICA: Sistema Cartográfico SICAR / 1982
ORIGEM DA UTM: 500 km W 39°; 10.000 km S do Equador

ARTICULAÇÃO DA FOLHA		
132436	133315	133316
132462	133341	133342
132464	133343	133344

SITUAÇÃO		
MUNICÍPIO/SUBDISTRITO	ZONA DE INFORMAÇÃO	
SALVADOR Pirajá	60	65
FOLHA SICAR NÚMERO: 133340		

0m 20 40 60 80 100
ESCALA 1:2000

BASE CARTOGRÁFICA: Sistema Cartográfico - SICAR / 1982
ORIGEM DA UTM: 500 km W 39°; 10.000 km S do Equador

FOLHA 133342

CONDER
SIM-SISTEMA DE INFORMAÇÃO METROPOLITANA
CTM-CADASTRO TÉCNICO METROPOLITANO

SECRETARIA DO PLANEJAMENTO, CIÊNCIA E TECNOLOGIA
COMPANHIA DE DESENVOLVIMENTO DA REGIÃO METROPOLITANA DE SALVADOR
GERÊNCIA DE INFORMAÇÃO-COORDENAÇÃO DO SISTEMA CARTOGRÁFICO
PREFEITURA MUNICIPAL DO SALVADOR
SECRETARIA DE FINANÇAS-COMISSÃO DE IMPLANTAÇÃO DA NUMERAÇÃO MÉTRICA LINEAR

FOLHA 133342

CONDER
SIM-SISTEMA DE INFORMAÇÃO METROPOLITANA
CTM-CADASTRO TÉCNICO METROPOLITANO

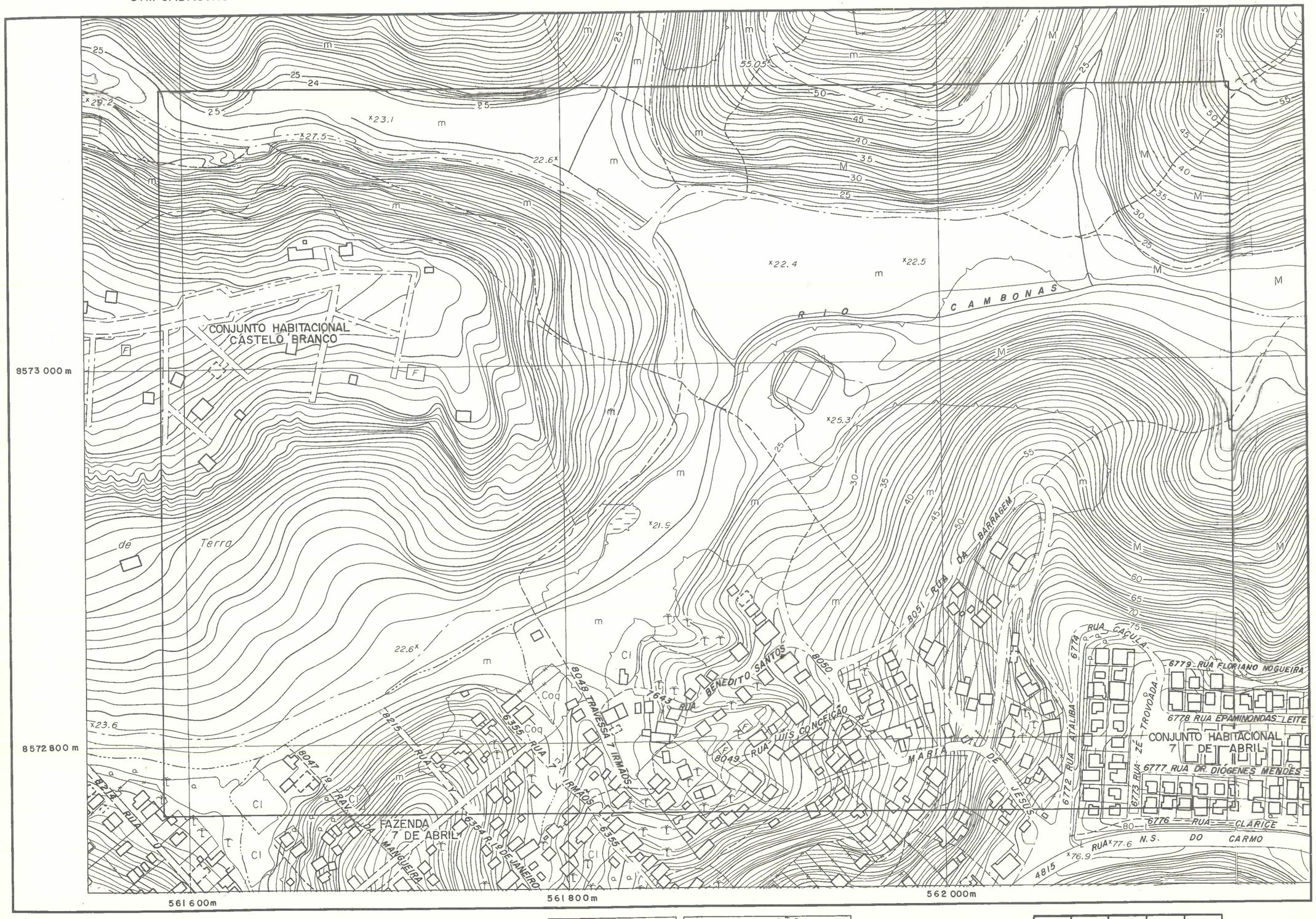

0m 20 40 60 80 100

ESCALA 1:2000

BASE CARTOGRÁFICA: Sistema Cartográfico SICAR / 1982
ORIGEM DA UTM: 500 km W 39°; 10.000 km S do Equador

ARTICULAÇÃO DA FOLHA		
133315	133316	133325
133341	133342	133351
133343	133344	133353

SITUAÇÃO		
MUNICÍPIO/SUBDISTRITO	ZONA DE INFORMAÇÃO	
SALVADOR Pirajá	60	65
FOLHA SICAR NÚMERO: 133 340		

0m 20 40 60 80 100

ESCALA 1:2000

BASE CARTOGRÁFICA: Sistema Cartográfico - SICAR / 1982
ORIGEM DA UTM: 500 km W 39°; 10.000 km S do Equador

FOLHA 133343

CONDER
SIM-SISTEMA DE INFORMAÇÃO METROPOLITANA
CTM-CADASTRO TÉCNICO METROPOLITANO

SECRETARIA DO PLANEJAMENTO, CIÊNCIA E TECNOLOGIA
COMPANHIA DE DESENVOLVIMENTO DA REGIÃO METROPOLITANA DE SALVADOR
GERÊNCIA DE INFORMAÇÃO-COORDENAÇÃO DO SISTEMA CARTOGRÁFICO
PREFEITURA MUNICIPAL DO SALVADOR
SECRETARIA DE FINANÇAS-COMISSÃO DE IMPLANTAÇÃO DA NUMERAÇÃO MÉTRICA LINEAR

FOLHA 133343

CONDER
SIM-SISTEMA DE INFORMAÇÃO METROPOLITANA
CTM-CADASTRO TÉCNICO METROPOLITANO

0m 20 40 60 80 100

ESCALA 1:2000

BASE CARTOGRÁFICA: Sistema Cartográfico SICAR / 1982
ORIGEM DA UTM: 500 km W 39°; 10.000 km S do Equador

ARTICULAÇÃO DA FOLHA		
132462	133341	133342
132464	133343	133344
132466	133345	133346

SITUAÇÃO		
MUNICÍPIO/SUBDISTRITO	ZONA DE INFORMAÇÃO	
SALVADOR Pirajá	60	
FOLHA SICAR NÚMERO: 133340		

0m 20 40 60 80 100

ESCALA 1:2000

BASE CARTOGRÁFICA: Sistema Cartográfico - SICAR / 1982
ORIGEM DA UTM: 500 km W 39°; 10.000 km S do Equador

FOLHA 133344

CONDER
SIM-SISTEMA DE INFORMAÇÃO METROPOLITANA
CTM-CADASTRO TÉCNICO METROPOLITANO

SECRETARIA DO PLANEJAMENTO, CIÊNCIA E TECNOLOGIA
COMPANHIA DE DESENVOLVIMENTO DA REGIÃO METROPOLITANA DE SALVADOR
GERÊNCIA DE INFORMAÇÃO-COORDENAÇÃO DO SISTEMA CARTOGRÁFICO
PREFEITURA MUNICIPAL DO SALVADOR
SECRETARIA DE FINANÇAS-COMISSÃO DE IMPLANTAÇÃO DA NUMERAÇÃO MÉTRICA LINEAR

FOLHA 133344

CONDER
SIM-SISTEMA DE INFORMAÇÃO METROPOLITANA
CTM-CADASTRO TÉCNICO METROPOLITANO

0m 20 40 60 80 100

ESCALA 1:2000

BASE CARTOGRÁFICA: Sistema Cartográfico SICAR / 1982
ORIGEM DA UTM: 500 km W 39°; 10.000 km S do Equador

ARTICULAÇÃO DA FOLHA		
133341	133 342	133351
133343	133344	133353
133345	133 346	133355

SITUAÇÃO		
MUNICÍPIO/SUBDISTRITO	ZONA DE INFORMAÇÃO	
SALVADOR Piraja'	60	
FOLHA SICAR NÚMERO: 133 340		

0m 20 40 60 80 100

ESCALA 1:2000

BASE CARTOGRÁFICA: Sistema Cartográfico - SICAR / 1982
ORIGEM DA UTM: 500 km W 39°; 10.000 km S do Equador

FOLHA 133345

CONDER
SIM-SISTEMA DE INFORMAÇÃO METROPOLITANA
CTM-CADASTRO TÉCNICO METROPOLITANO

SECRETARIA DO PLANEJAMENTO, CIÊNCIA E TECNOLOGIA
COMPANHIA DE DESENVOLVIMENTO DA REGIÃO METROPOLITANA DE SALVADOR
GERÊNCIA DE INFORMAÇÃO-COORDENAÇÃO DO SISTEMA CARTOGRÁFICO
PREFEITURA MUNICIPAL DO SALVADOR
SECRETARIA DE FINANÇAS-COMISSÃO DE IMPLANTAÇÃO DA NUMERAÇÃO MÉTRICA LINEAR

FOLHA 133345

CONDER
SIM-SISTEMA DE INFORMAÇÃO METROPOLITANA
CTM-CADASTRO TÉCNICO METROPOLITANO

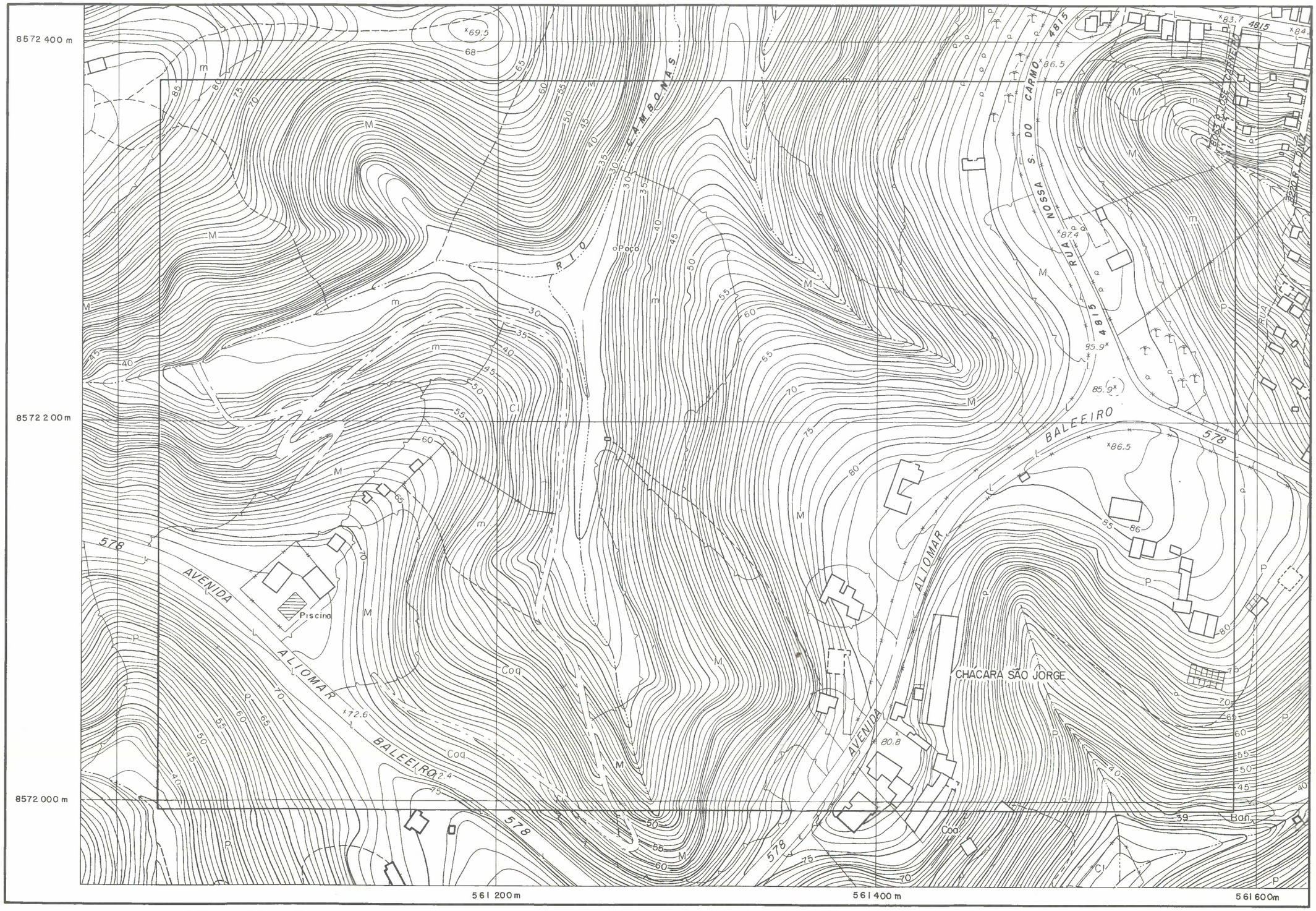

0m 20 40 60 80 100

ESCALA 1:2000

BASE CARTOGRÁFICA: Sistema Cartográfico SICAR / 1982
ORIGEM DA UTM: 500 km W 39°; 10.000 km S do Equador

ARTICULAÇÃO DA FOLHA		
132464	133343	133344
132466	133345	133346
141232	142111	142112

SITUAÇÃO		
MUNICÍPIO/SUBDISTRITO	ZONA DE INFORMAÇÃO	
SALVADOR Pirajá	59	60
FOLHA SICAR NÚMERO: 133 340		

0m 20 40 60 80 100

ESCALA 1:2000

BASE CARTOGRÁFICA: Sistema Cartográfico - SICAR / 1982
ORIGEM DA UTM: 500 km W 39°; 10.000 km S do Equador

FOLHA 133346

CONDER
SIM-SISTEMA DE INFORMAÇÃO METROPOLITANA
CTM-CADASTRO TÉCNICO METROPOLITANO

SECRETARIA DO PLANEJAMENTO, CIÊNCIA E TECNOLOGIA
COMPANHIA DE DESENVOLVIMENTO DA REGIÃO METROPOLITANA DE SALVADOR
GERÊNCIA DE INFORMAÇÃO-COORDENAÇÃO DO SISTEMA CARTOGRÁFICO
PREFEITURA MUNICIPAL DO SALVADOR
SECRETARIA DE FINANÇAS-COMISSÃO DE IMPLANTAÇÃO DA NUMERAÇÃO MÉTRICA LINEAR

FOLHA 133346

CONDER
SIM-SISTEMA DE INFORMAÇÃO METROPOLITANA
CTM-CADASTRO TÉCNICO METROPOLITANO

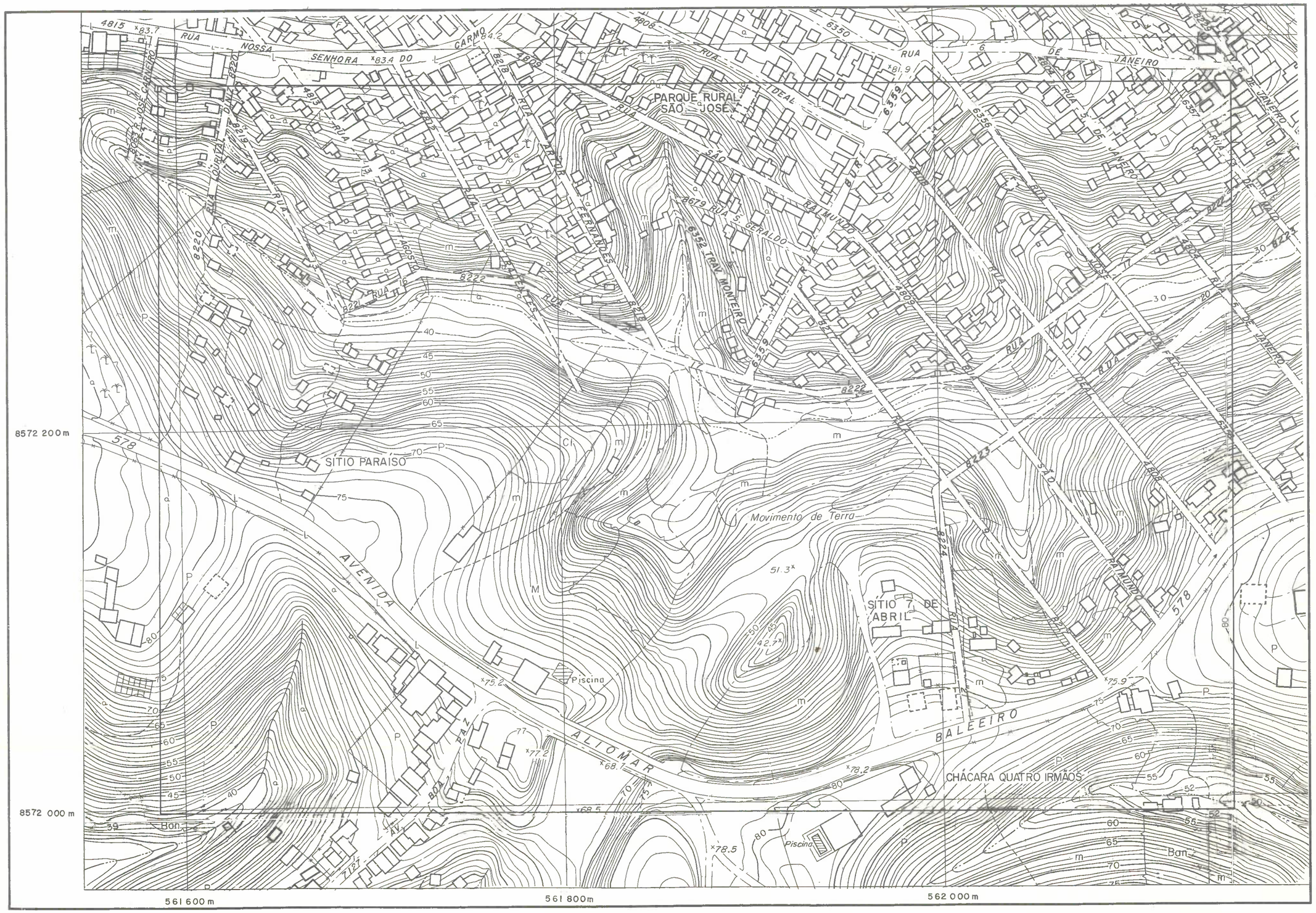

0m 20 40 60 80 100

ESCALA 1:2000

BASE CARTOGRÁFICA: Sistema Cartográfico SICAR / 1982
ORIGEM DA UTM: 500 km W 39°; 10.000 km S do Equador

ARTICULAÇÃO DA FOLHA		
133343	133344	133353
133345	133346	133355
142111	142112	142121

SITUAÇÃO		
MUNICÍPIO/SUBDISTRITO	ZONA DE INFORMAÇÃO	
SALVADOR Pirajá	54	59
FOLHA SICAR NÚMERO: 133340	60	

0m 20 40 60 80 100

ESCALA 1:2000

BASE CARTOGRÁFICA: Sistema Cartográfico - SICAR / 1982
ORIGEM DA UTM: 500 km W 39°; 10.000 km S do Equador

FOLHA 133351

CONDER
SIM-SISTEMA DE INFORMAÇÃO METROPOLITANA
CTM-CADASTRO TÉCNICO METROPOLITANO

SECRETARIA DO PLANEJAMENTO, CIÊNCIA E TECNOLOGIA
COMPANHIA DE DESENVOLVIMENTO DA REGIÃO METROPOLITANA DE SALVADOR
GERÊNCIA DE INFORMAÇÃO-COORDENAÇÃO DO SISTEMA CARTOGRÁFICO
PREFEITURA MUNICIPAL DO SALVADOR
SECRETARIA DE FINANÇAS-COMISSÃO DE IMPLANTAÇÃO DA NUMERAÇÃO MÉTRICA LINEAR

FOLHA 133351

CONDER
SIM-SISTEMA DE INFORMAÇÃO METROPOLITANA
CTM-CADASTRO TÉCNICO METROPOLITANO

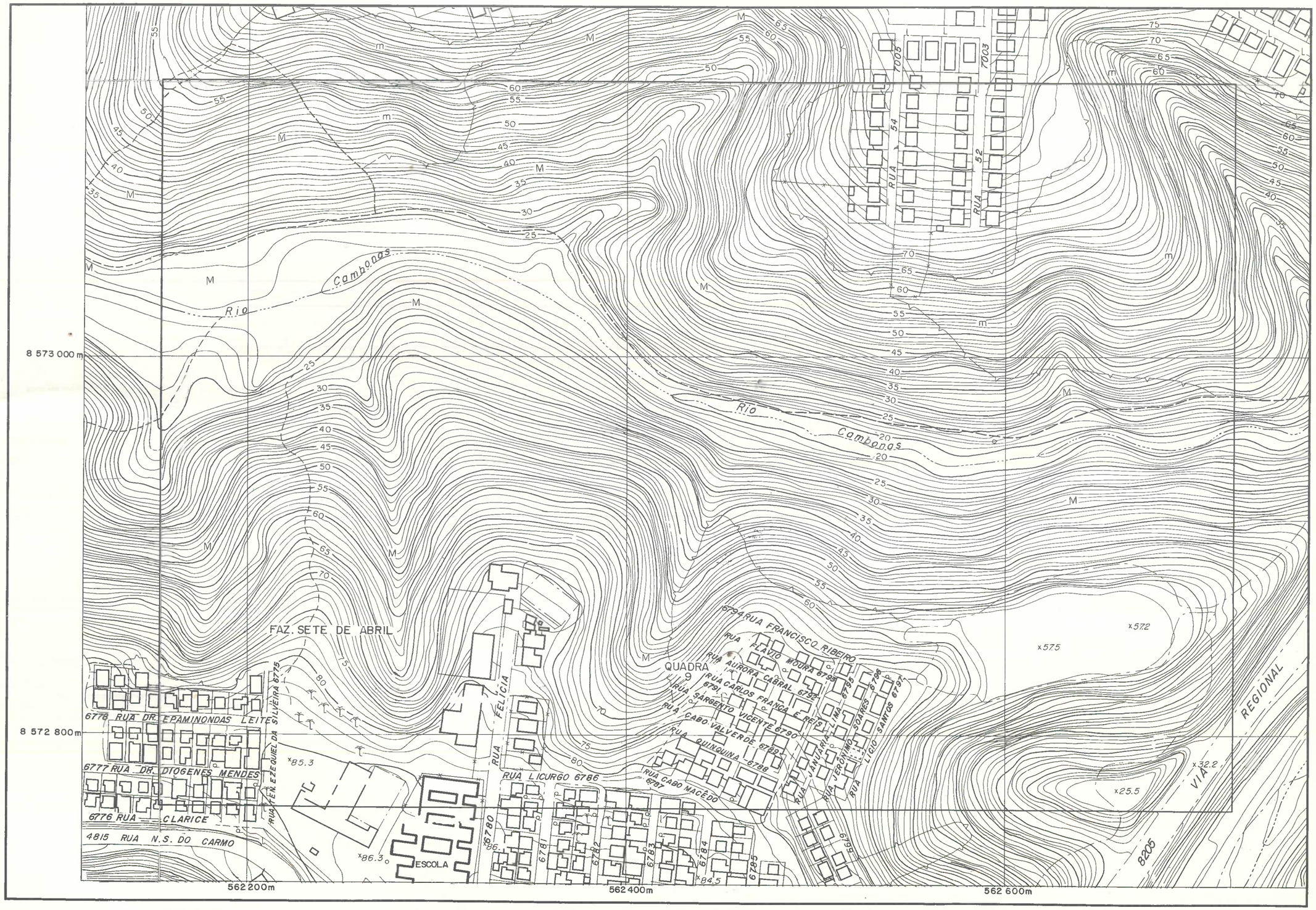

0m 20 40 60 80 100

ESCALA 1:2000

BASE CARTOGRÁFICA: Sistema Cartográfico SICAR / 1982
ORIGEM DA UTM: 500 km W 39°; 10.000 km S do Equador

ARTICULAÇÃO DA FOLHA		
133316	133325	133326
133342	133 351	133 352
133344	133 353	133354

SITUAÇÃO		
MUNICÍPIO/SUBDISTRITO	ZONA DE INFORMAÇÃO	
SALVADOR		
Pirajá	60	65
FOLHA SICAR NÚMERO: 133 350		

0m 20 40 60 80 100

ESCALA 1:2000

BASE CARTOGRÁFICA: Sistema Cartográfico - SICAR / 1982
ORIGEM DA UTM: 500 km W 39°; 10.000 km S do Equador

FOLHA 133352

CONDER
SIM-SISTEMA DE INFORMAÇÃO METROPOLITANA
CTM-CADASTRO TÉCNICO METROPOLITANO

SECRETARIA DO PLANEJAMENTO, CIÊNCIA E TECNOLOGIA
COMPANHIA DE DESENVOLVIMENTO DA REGIÃO METROPOLITANA DE SALVADOR
GERÊNCIA DE INFORMAÇÃO-COORDENAÇÃO DO SISTEMA CARTOGRÁFICO
PREFEITURA MUNICIPAL DO SALVADOR
SECRETARIA DE FINANÇAS-COMISSÃO DE IMPLANTAÇÃO DA NUMERAÇÃO MÉTRICA LINEAR

FOLHA 133352

CONDER
SIM-SISTEMA DE INFORMAÇÃO METROPOLITANA
CTM-CADASTRO TÉCNICO METROPOLITANO

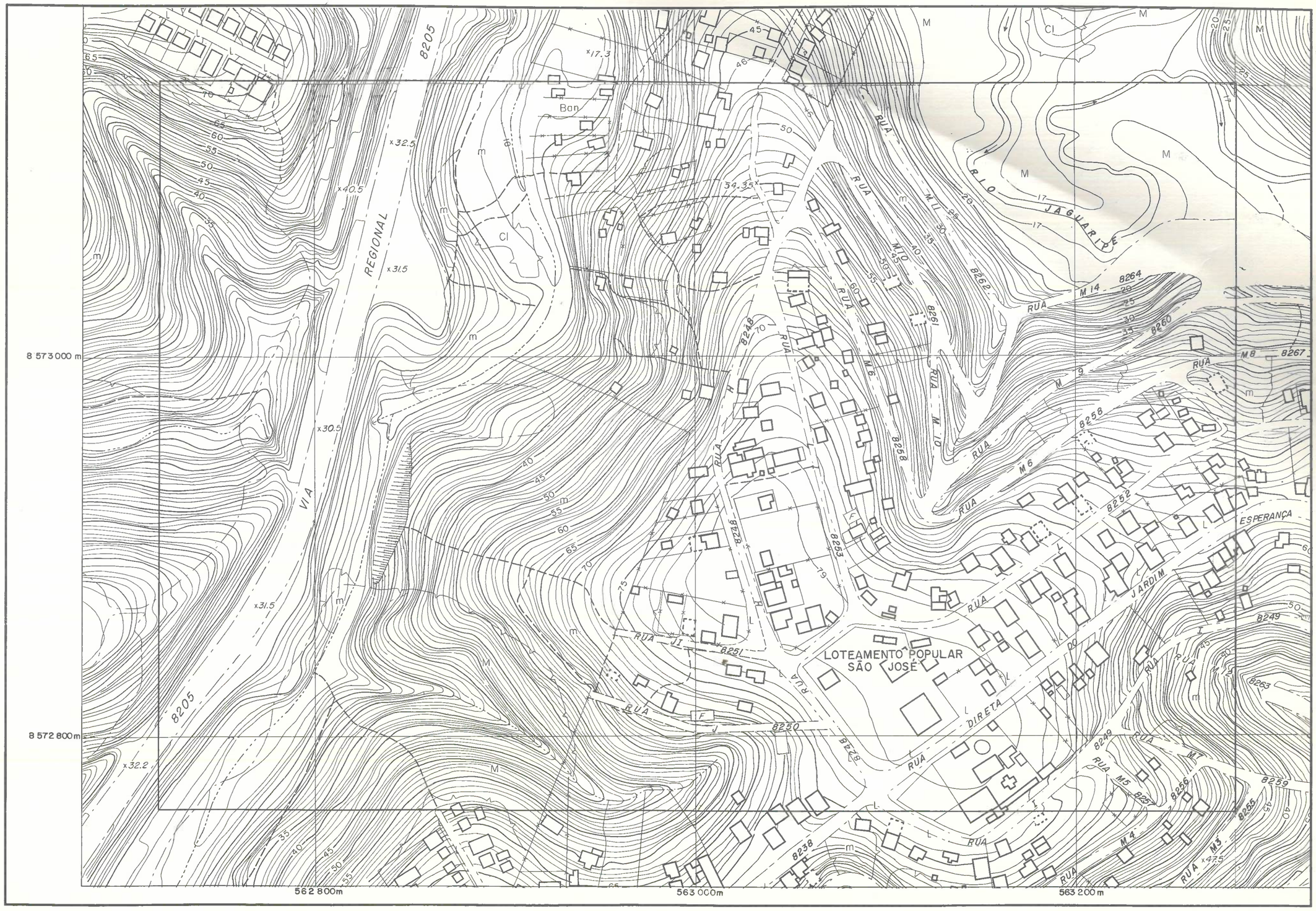

0m 20 40 60 80 100

ESCALA 1:2000

BASE CARTOGRÁFICA: Sistema Cartográfico SICAR / 1982
ORIGEM DA UTM: 500 km W 39°; 10.000 km S do Equador

ARTICULAÇÃO DA FOLHA		
133325	133326	133335
133351	133352	133361
133353	133354	133363

SITUAÇÃO		
MUNICÍPIO/SUBDISTRITO	ZONA DE INFORMAÇÃO	
SALVADOR Pirajá	54	60
FOLHA SICAR NÚMERO: 133 350	65	

0m 20 40 60 80 100

ESCALA 1:2000

BASE CARTOGRÁFICA: Sistema Cartográfico - SICAR / 1982
ORIGEM DA UTM: 500 km W 39°; 10.000 km S do Equador

FOLHA 133 353

CONDER
SIM-SISTEMA DE INFORMAÇÃO METROPOLITANA
CTM-CADASTRO TÉCNICO METROPOLITANO

SECRETARIA DO PLANEJAMENTO, CIÊNCIA E TECNOLOGIA
COMPANHIA DE DESENVOLVIMENTO DA REGIÃO METROPOLITANA DE SALVADOR
GERÊNCIA DE INFORMAÇÃO-COORDENAÇÃO DO SISTEMA CARTOGRÁFICO
PREFEITURA MUNICIPAL DO SALVADOR
SECRETARIA DE FINANÇAS-COMISSÃO DE IMPLANTAÇÃO DA NUMERAÇÃO MÉTRICA LINEAR

FOLHA 133 353

CONDER
SIM-SISTEMA DE INFORMAÇÃO METROPOLITANA
CTM-CADASTRO TÉCNICO METROPOLITANO

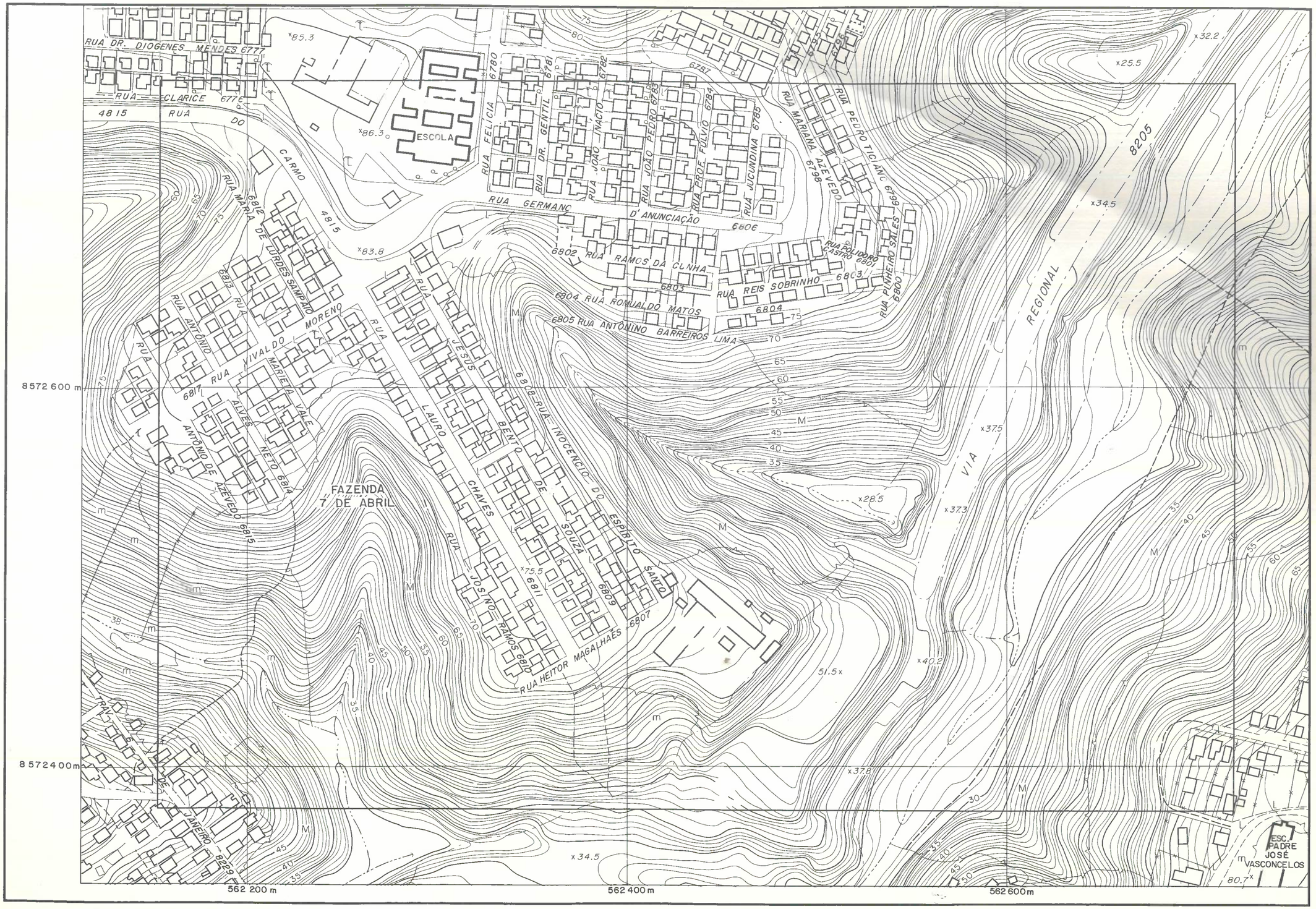

0m 20 40 60 80 100

ESCALA 1:2000

BASE CARTOGRÁFICA: Sistema Cartográfico SICAR / 1982
ORIGEM DA UTM: 500 km W 39°; 10.000 km S do Equador

ARTICULAÇÃO DA FOLHA		
133 342	133 351	133 352
133 344	133 353	133 354
133 346	133 355	133 356

SITUAÇÃO		
MUNICÍPIO/SUBDISTRITO	ZONA DE INFORMAÇÃO	
SALVADOR Pirajá	54	60
FOLHA SICAR NÚMERO: 133 350		

0m 20 40 60 80 100

ESCALA 1:2000

BASE CARTOGRÁFICA: Sistema Cartográfico - SICAR / 1982
ORIGEM DA UTM: 500 km W 39°; 10.000 km S do Equador

FOLHA 133354

CONDER
SIM-SISTEMA DE INFORMAÇÃO METROPOLITANA
CTM-CADASTRO TÉCNICO METROPOLITANO

SECRETARIA DO PLANEJAMENTO, CIÊNCIA E TECNOLOGIA
COMPANHIA DE DESENVOLVIMENTO DA REGIÃO METROPOLITANA DE SALVADOR
GERÊNCIA DE INFORMAÇÃO-COORDENAÇÃO DO SISTEMA CARTOGRÁFICO
PREFEITURA MUNICIPAL DO SALVADOR
SECRETARIA DE FINANÇAS-COMISSÃO DE IMPLANTAÇÃO DA NUMERAÇÃO MÉTRICA LINEAR

FOLHA 133354

CONDER
SIM-SISTEMA DE INFORMAÇÃO METROPOLITANA
CTM-CADASTRO TÉCNICO METROPOLITANO

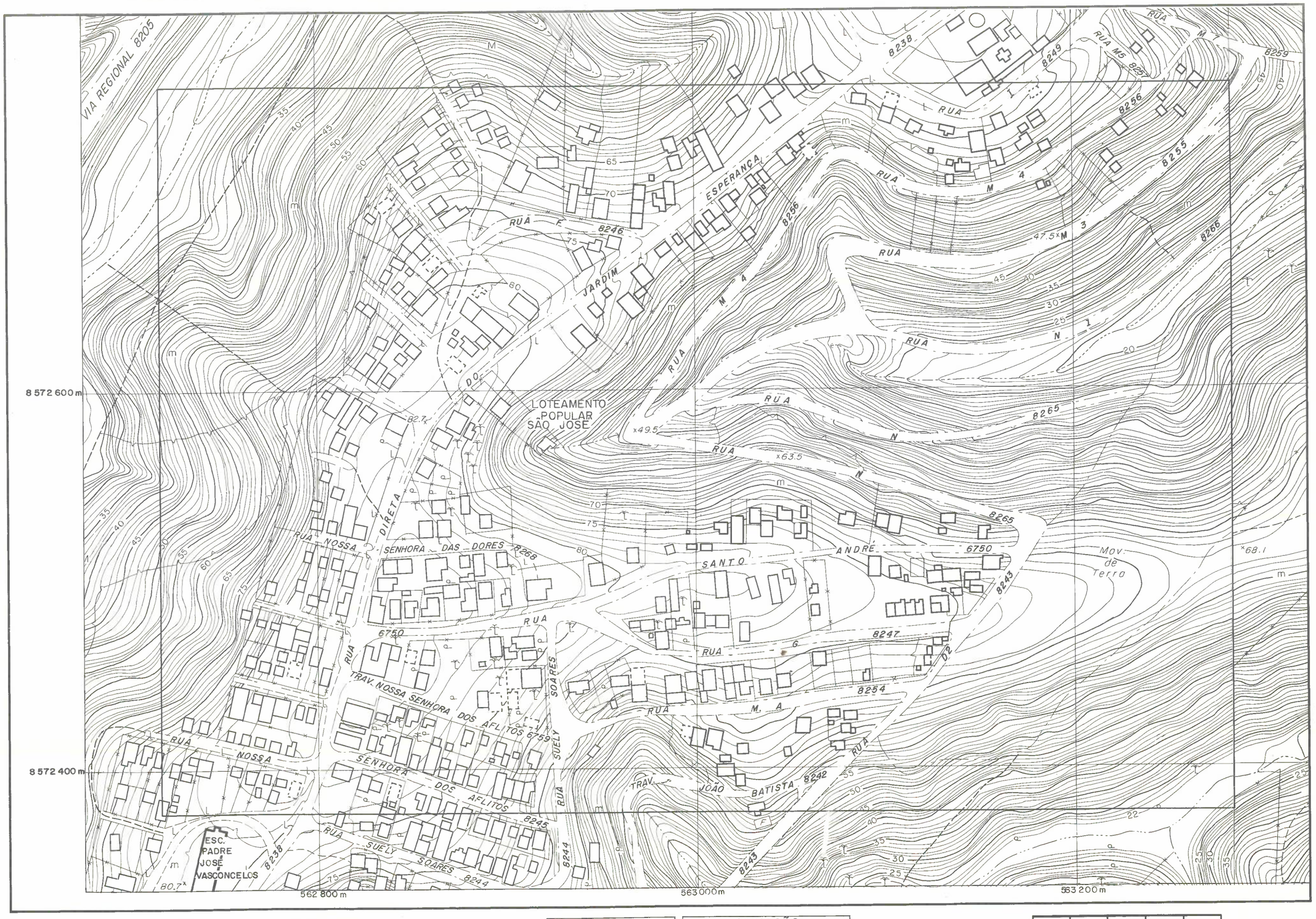

0m 20 40 60 80 100

ESCALA 1:2000

BASE CARTOGRÁFICA: Sistema Cartográfico SICAR / 1982
ORIGEM DA UTM: 500 km W 39°; 10.000 km S do Equador

ARTICULAÇÃO DA FOLHA		
133351	133352	133361
133353	133354	133363
133355	133356	133365

SITUAÇÃO		
MUNICÍPIO/SUBDISTRITO	ZONA DE INFORMAÇÃO	
SALVADOR Pirajá	54	
FOLHA SICAR NÚMERO: 133350		

0m 20 40 60 80 100

ESCALA 1:2000

BASE CARTOGRÁFICA: Sistema Cartográfico - SICAR / 1982
ORIGEM DA UTM: 500 km W 39°; 10.000 km S do Equador

FOLHA 133355

CONDER
SIM-SISTEMA DE INFORMAÇÃO METROPOLITANA
CTM-CADASTRO TÉCNICO METROPOLITANO

SECRETARIA DO PLANEJAMENTO, CIÊNCIA E TECNOLOGIA
COMPANHIA DE DESENVOLVIMENTO DA REGIÃO METROPOLITANA DE SALVADOR
GERÊNCIA DE INFORMAÇÃO-COORDENAÇÃO DO SISTEMA CARTOGRÁFICO
PREFEITURA MUNICIPAL DO SALVADOR
SECRETARIA DE FINANÇAS-COMISSÃO DE IMPLANTAÇÃO DA NUMERAÇÃO MÉTRICA LINEAR

FOLHA 133355

CONDER
SIM-SISTEMA DE INFORMAÇÃO METROPOLITANA
CTM-CADASTRO TÉCNICO METROPOLITANO

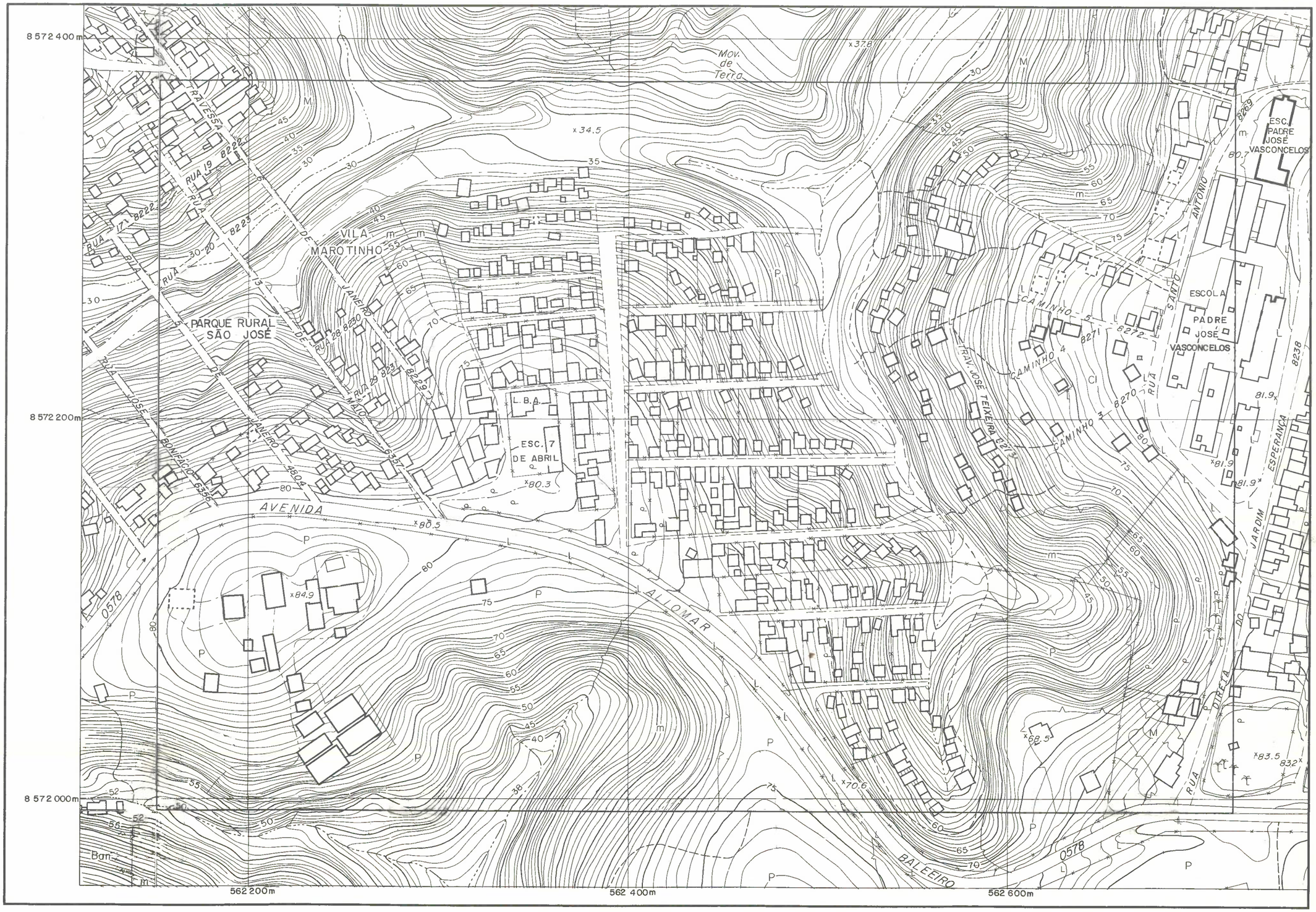

0m 20 40 60 80 100

ESCALA 1:2000

BASE CARTOGRÁFICA: Sistema Cartográfico SICAR / 1982
ORIGEM DA UTM: 500 km W 39°; 10.000 km S do Equador

ARTICULAÇÃO DA FOLHA		
133344	133353	133354
133346	133355	133356
142112	142121	142122

SITUAÇÃO		
MUNICÍPIO/SUBDISTRITO	ZONA DE INFORMAÇÃO	
SALVADOR Pirajá	54	60
FOLHA SICAR NÚMERO: 133350		

0m 20 40 60 80 100

ESCALA 1:2000

BASE CARTOGRÁFICA: Sistema Cartográfico - SICAR / 1982
ORIGEM DA UTM: 500 km W 39°; 10.000 km S do Equador

FOLHA 133356

CONDER
SIM-SISTEMA DE INFORMAÇÃO METROPOLITANA
CTM-CADASTRO TÉCNICO METROPOLITANO

SECRETARIA DO PLANEJAMENTO, CIÊNCIA E TECNOLOGIA
COMPANHIA DE DESENVOLVIMENTO DA REGIÃO METROPOLITANA DE SALVADOR
GERÊNCIA DE INFORMAÇÃO-COORDENAÇÃO DO SISTEMA CARTOGRÁFICO
PREFEITURA MUNICIPAL DO SALVADOR
SECRETARIA DE FINANÇAS-COMISSÃO DE IMPLANTAÇÃO DA NUMERAÇÃO MÉTRICA LINEAR

FOLHA 133356

CONDER
SIM-SISTEMA DE INFORMAÇÃO METROPOLITANA
CTM-CADASTRO TÉCNICO METROPOLITANO

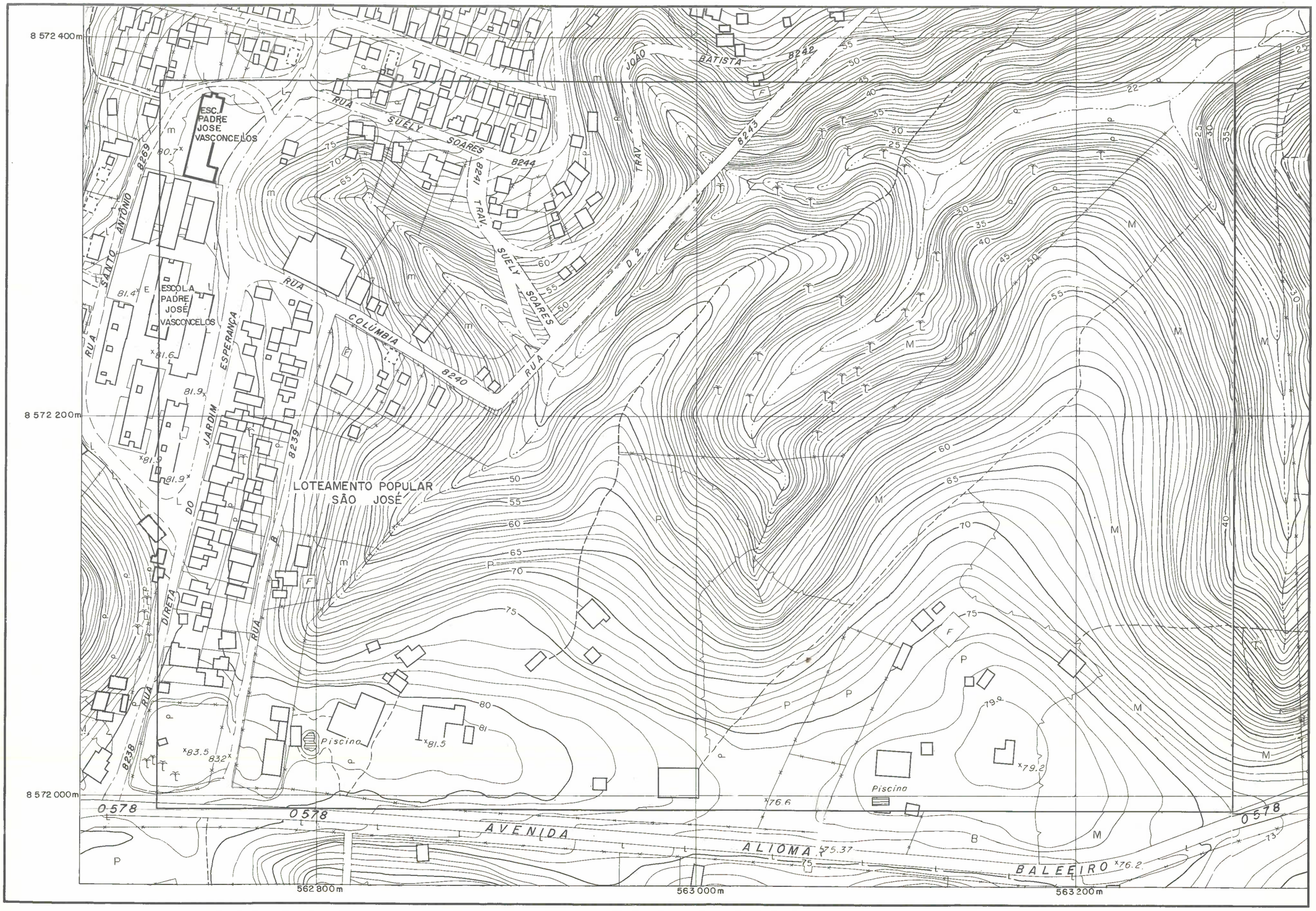

0m 20 40 60 80 100

ESCALA 1:2000

BASE CARTOGRÁFICA: Sistema Cartográfico SICAR / 1982
ORIGEM DA UTM: 500 km W 39°; 10.000 km S do Equador

ARTICULAÇÃO DA FOLHA		
133353	133354	133363
133355	133356	133365
142121	142122	142131

SITUAÇÃO		
MUNICÍPIO/SUBDISTRITO	ZONA DE INFORMAÇÃO	
SALVADOR Pirajá	54	
FOLHA SICAR NÚMERO: 133 350		

0m 20 40 60 80 100

ESCALA 1:2000

BASE CARTOGRÁFICA: Sistema Cartográfico - SICAR / 1982
ORIGEM DA UTM: 500 km W 39°; 10.000 km S do Equador

FOLHA 133361

CONDER
SIM-SISTEMA DE INFORMAÇÃO METROPOLITANA
CTM-CADASTRO TÉCNICO METROPOLITANO

SECRETARIA DO PLANEJAMENTO, CIÊNCIA E TECNOLOGIA
COMPANHIA DE DESENVOLVIMENTO DA REGIÃO METROPOLITANA DE SALVADOR
GERÊNCIA DE INFORMAÇÃO-COORDENAÇÃO DO SISTEMA CARTOGRÁFICO
PREFEITURA MUNICIPAL DO SALVADOR
SECRETARIA DE FINANÇAS-COMISSÃO DE IMPLANTAÇÃO DA NUMERAÇÃO MÉTRICA LINEAR

FOLHA 133361

CONDER
SIM-SISTEMA DE INFORMAÇÃO METROPOLITANA
CTM-CADASTRO TÉCNICO METROPOLITANO

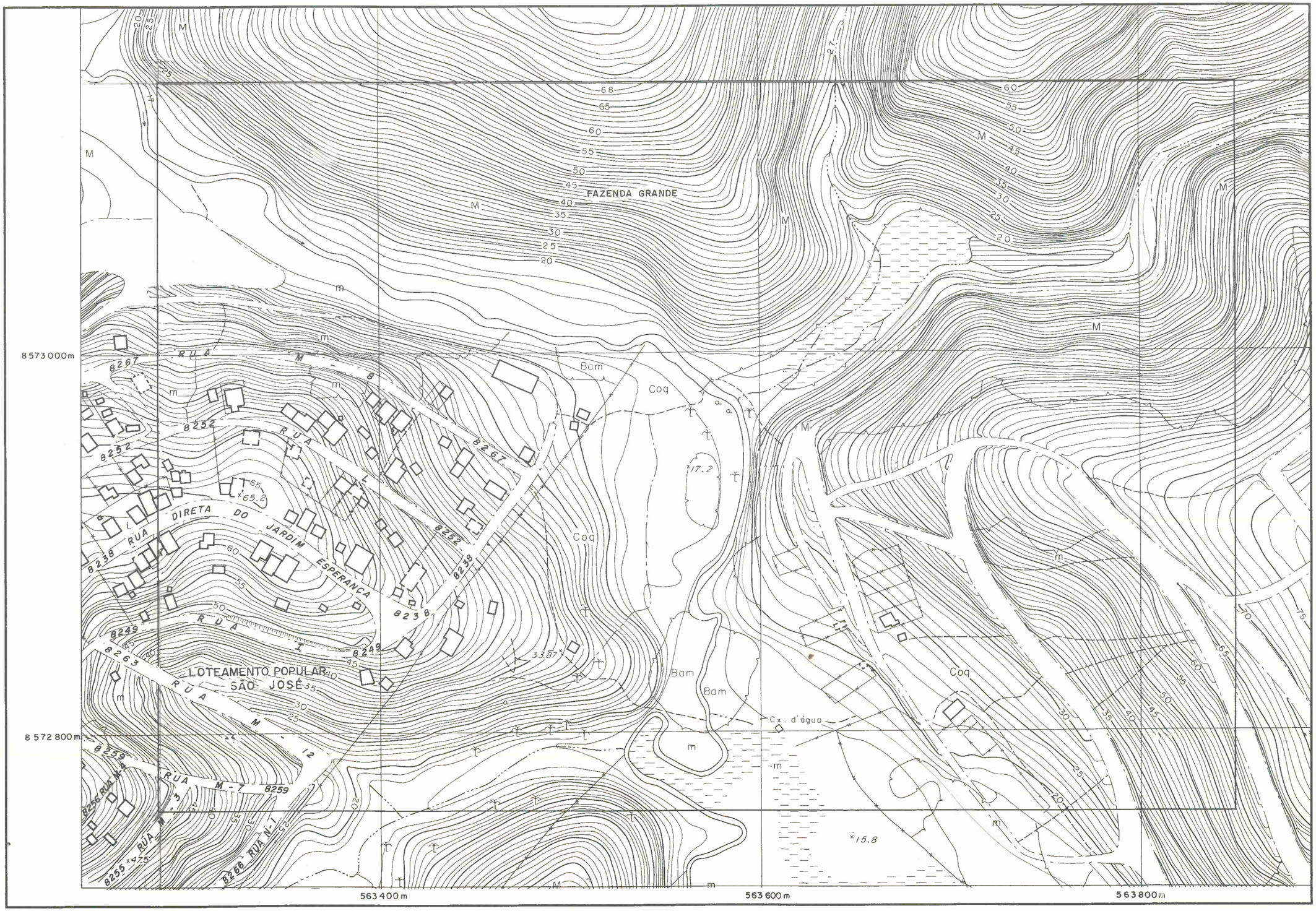

0m 20 40 60 80 100
ESCALA 1:2000

BASE CARTOGRÁFICA: Sistema Cartográfico SICAR / 1982
ORIGEM DA UTM: 500 km W 39°; 10.000 km S do Equador

ARTICULAÇÃO DA FOLHA		
133326	133335	133336
133352	133361	133362
133354	133363	133364

SITUAÇÃO		
MUNICÍPIO/SUBDISTRITO	ZONA DE INFORMAÇÃO	
SALVADOR * Valéria	54	69
FOLHA SICAR NÚMERO: 133360		

0m 20 40 60 80 100
ESCALA 1:2000

BASE CARTOGRÁFICA: Sistema Cartográfico - SICAR / 1982
ORIGEM DA UTM: 500 km W 39°; 10.000 km S do Equador

FOLHA 133362

CONDER
SIM-SISTEMA DE INFORMAÇÃO METROPOLITANA
CTM-CADASTRO TÉCNICO METROPOLITANO

SECRETARIA DO PLANEJAMENTO, CIÊNCIA E TECNOLOGIA
COMPANHIA DE DESENVOLVIMENTO DA REGIÃO METROPOLITANA DE SALVADOR
GERÊNCIA DE INFORMAÇÃO-COORDENAÇÃO DO SISTEMA CARTOGRÁFICO
PREFEITURA MUNICIPAL DO SALVADOR
SECRETARIA DE FINANÇAS-COMISSÃO DE IMPLANTAÇÃO DA NUMERAÇÃO MÉTRICA LINEAR

FOLHA 133362

CONDER
SIM-SISTEMA DE INFORMAÇÃO METROPOLITANA
CTM-CADASTRO TÉCNICO METROPOLITANO



0m 20 40 60 80 100

ESCALA 1:2000

BASE CARTOGRÁFICA: Sistema Cartográfico SICAR / 1982
ORIGEM DA UTM: 500 km W 39°; 10.000 km S do Equador

ARTICULAÇÃO DA FOLHA		
133335	133336	133415
133361	133362	133441
133363	133364	133443

SITUAÇÃO		
MUNICÍPIO/SUBDISTRITO	ZONA DE INFORMAÇÃO	
SALVADOR Valéria	69	
FOLHA SICAR NÚMERO: 133360		

0m 20 40 60 80 100

ESCALA 1:2000

BASE CARTOGRÁFICA: Sistema Cartográfico - SICAR / 1982
ORIGEM DA UTM: 500 km W 39°; 10.000 km S do Equador

FOLHA 133 363

CONDER
SIM-SISTEMA DE INFORMAÇÃO METROPOLITANA
CTM-CADASTRO TÉCNICO METROPOLITANO

SECRETARIA DO PLANEJAMENTO, CIÊNCIA E TECNOLOGIA
COMPANHIA DE DESENVOLVIMENTO DA REGIÃO METROPOLITANA DE SALVADOR
GERÊNCIA DE INFORMAÇÃO-COORDENAÇÃO DO SISTEMA CARTOGRÁFICO
PREFEITURA MUNICIPAL DO SALVADOR
SECRETARIA DE FINANÇAS-COMISSÃO DE IMPLANTAÇÃO DA NUMERAÇÃO MÉTRICA LINEAR

FOLHA 133 363

CONDER
SIM-SISTEMA DE INFORMAÇÃO METROPOLITANA
CTM-CADASTRO TÉCNICO METROPOLITANO

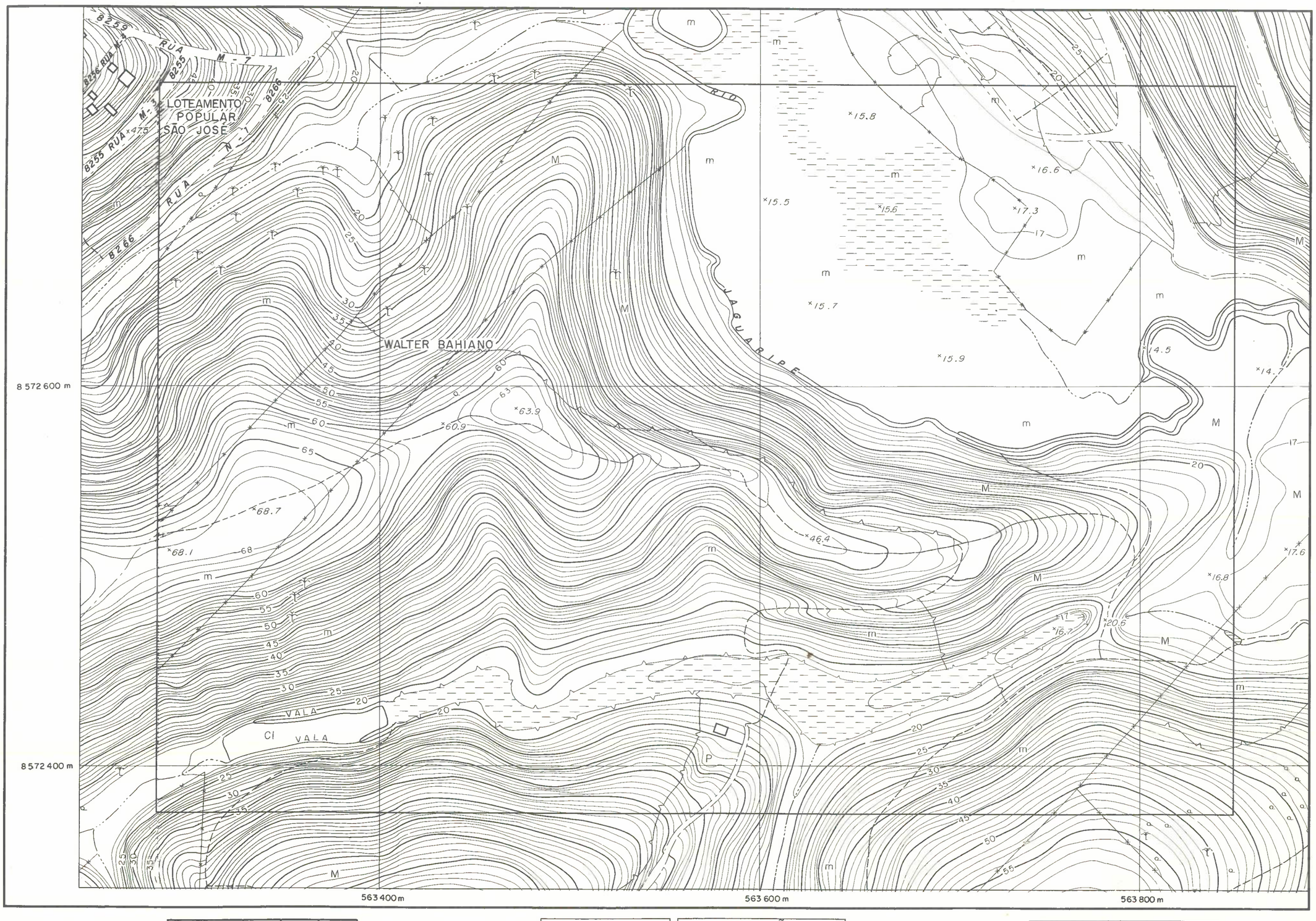

0m 20 40 60 80 100

ESCALA 1:2000

BASE CARTOGRÁFICA: Sistema Cartográfico SICAR / 1982
ORIGEM DA UTM: 500 km W 39°; 10.000 km S do Equador

ARTICULAÇÃO DA FOLHA		
133352	133361	133362
133354	133363	133364
133356	133365	133366

SITUAÇÃO		
MUNICÍPIO/SUBDISTRITO	ZONA DE INFORMAÇÃO	
SALVADOR * Pirajá	54	69
FOLHA SICAR NÚMERO: 133360		

0m 20 40 60 80 100

ESCALA 1:2000

BASE CARTOGRÁFICA: Sistema Cartográfico - SICAR / 1982
ORIGEM DA UTM: 500 km W 39°; 10.000 km S do Equador

FOLHA 133 364

CONDER
SIM-SISTEMA DE INFORMAÇÃO METROPOLITANA
CTM-CADASTRO TÉCNICO METROPOLITANO

SECRETARIA DO PLANEJAMENTO, CIÊNCIA E TECNOLOGIA
COMPANHIA DE DESENVOLVIMENTO DA REGIÃO METROPOLITANA DE SALVADOR
GERÊNCIA DE INFORMAÇÃO-COORDENAÇÃO DO SISTEMA CARTOGRÁFICO
PREFEITURA MUNICIPAL DO SALVADOR
SECRETARIA DE FINANÇAS-COMISSÃO DE IMPLANTAÇÃO DA NUMERAÇÃO MÉTRICA LINEAR

FOLHA 133 364

CONDER
SIM-SISTEMA DE INFORMAÇÃO METROPOLITANA
CTM-CADASTRO TÉCNICO METROPOLITANO

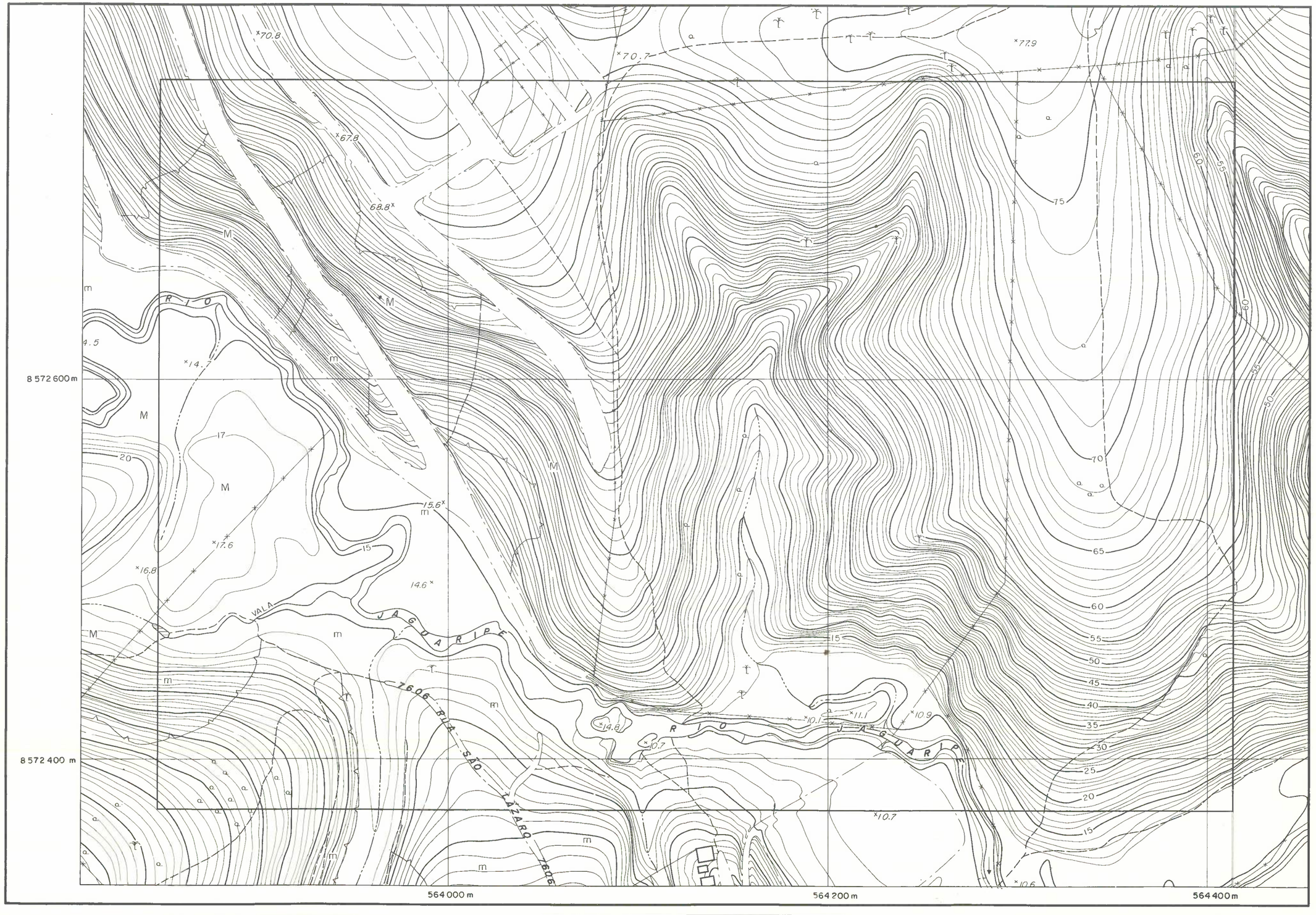

0m 20 40 60 80 100

ESCALA 1:2000

BASE CARTOGRÁFICA: Sistema Cartográfico SICAR / 1982
ORIGEM DA UTM: 500 km W 39°; 10.000 km S do Equador

ARTICULAÇÃO DA FOLHA		
133 361	133 362	133 441
133 363	133 364	133 443
133 365	133 366	133 445

SITUAÇÃO		
MUNICÍPIO/SUBDISTRITO	ZONA DE INFORMAÇÃO	
SALVADOR		
* Valéria	54	69
FOLHA SICAR NÚMERO: 133 360		

0m 20 40 60 80 100

ESCALA 1:2000

BASE CARTOGRÁFICA: Sistema Cartográfico - SICAR / 1982
ORIGEM DA UTM: 500 km W 39°; 10.000 km S do Equador

FOLHA 133365

CONDER
SIM-SISTEMA DE INFORMAÇÃO METROPOLITANA
CTM-CADASTRO TÉCNICO METROPOLITANO

SECRETARIA DO PLANEJAMENTO, CIÊNCIA E TECNOLOGIA
COMPANHIA DE DESENVOLVIMENTO DA REGIÃO METROPOLITANA DE SALVADOR
GERÊNCIA DE INFORMAÇÃO-COORDENAÇÃO DO SISTEMA CARTOGRÁFICO
PREFEITURA MUNICIPAL DO SALVADOR
SECRETARIA DE FINANÇAS-COMISSÃO DE IMPLANTAÇÃO DA NUMERAÇÃO MÉTRICA LINEAR

FOLHA 133365

CONDER
SIM-SISTEMA DE INFORMAÇÃO METROPOLITANA
CTM-CADASTRO TÉCNICO METROPOLITANO

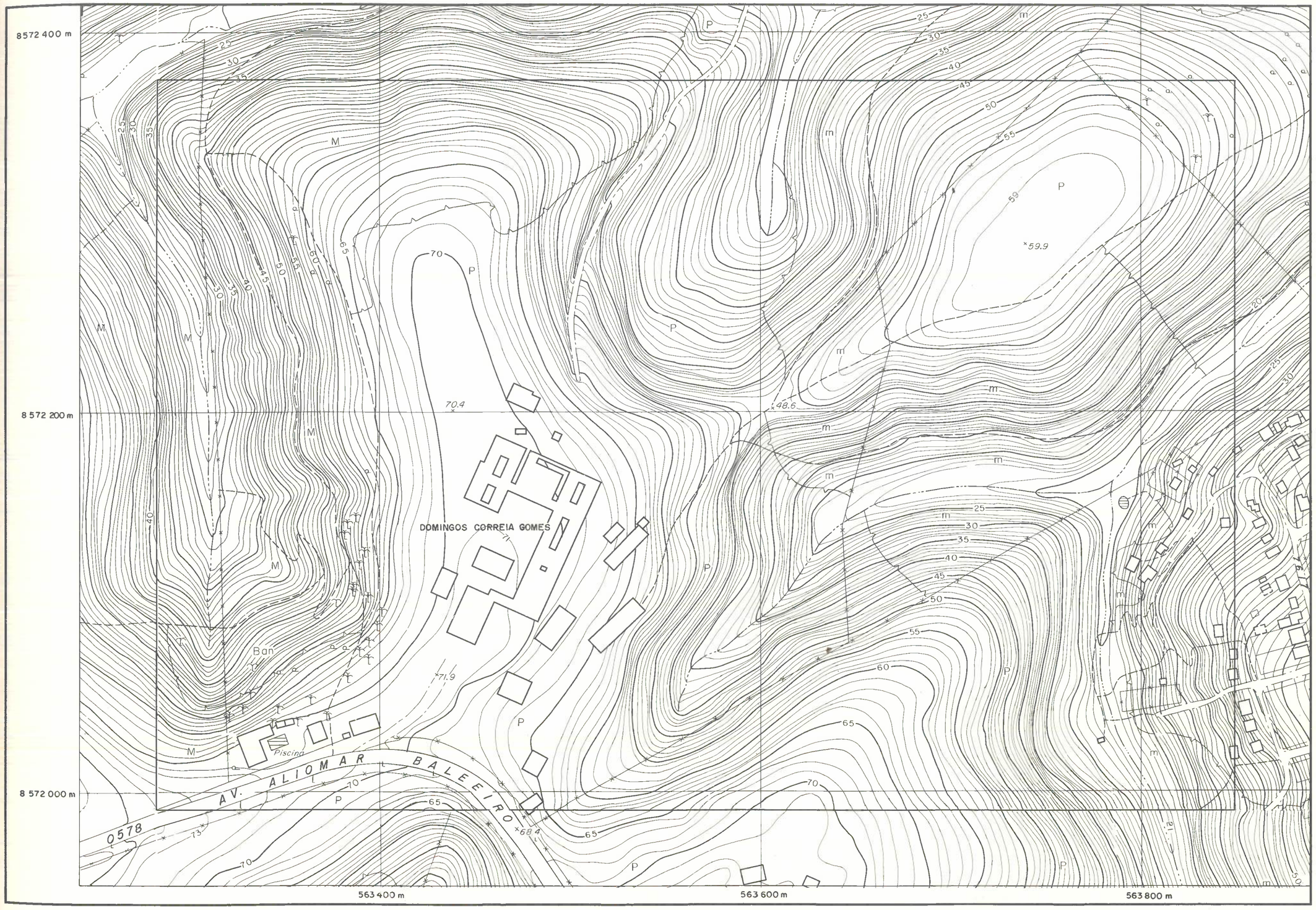

0m 20 40 60 80 100

ESCALA 1:2000

BASE CARTOGRÁFICA: Sistema Cartográfico SICAR / 1982
ORIGEM DA UTM: 500 km W 39°; 10.000 km S do Equador

ARTICULAÇÃO DA FOLHA		
133354	133363	133364
133356	133365	133366
142122	142131	142132

SITUAÇÃO		
MUNICÍPIO/SUBDISTRITO	ZONA DE INFORMAÇÃO	
SALVADOR Pirajá	54	
FOLHA SICAR NÚMERO: 133360		

0m 20 40 60 80 100

ESCALA 1:2000

BASE CARTOGRÁFICA: Sistema Cartográfico - SICAR / 1982
ORIGEM DA UTM: 500 km W 39°; 10.000 km S do Equador

FOLHA 133 366

CONDER
SIM-SISTEMA DE INFORMAÇÃO METROPOLITANA
CTM-CADASTRO TÉCNICO METROPOLITANO

SECRETARIA DO PLANEJAMENTO, CIÊNCIA E TECNOLOGIA
COMPANHIA DE DESENVOLVIMENTO DA REGIÃO METROPOLITANA DE SALVADOR
GERÊNCIA DE INFORMAÇÃO-COORDENAÇÃO DO SISTEMA CARTOGRÁFICO
PREFEITURA MUNICIPAL DO SALVADOR
SECRETARIA DE FINANÇAS-COMISSÃO DE IMPLANTAÇÃO DA NUMERAÇÃO MÉTRICA LINEAR

FOLHA 133366

CONDER
SIM-SISTEMA DE INFORMAÇÃO METROPOLITANA
CTM-CADASTRO TÉCNICO METROPOLITANO

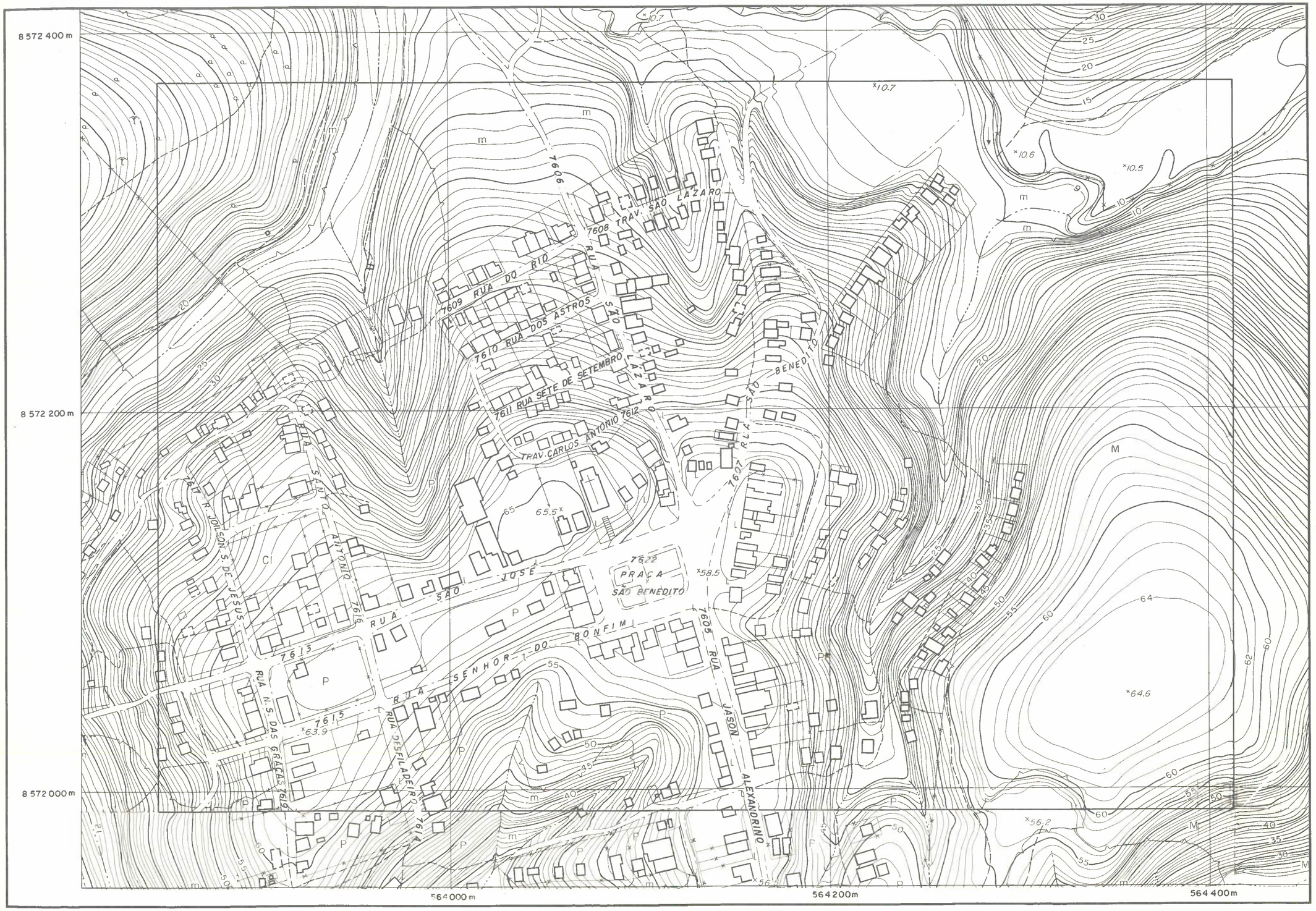

0m 20 40 60 80 100

ESCALA 1:2000

BASE CARTOGRÁFICA: Sistema Cartográfico SICAR / 1982
ORIGEM DA UTM: 500 km W 39°; 10.000 km S do Equador

ARTICULAÇÃO DA FOLHA		
133363	133364	133443
133365	133366	133445
142131	142132	142211

SITUAÇÃO		
MUNICÍPIO/SUBDISTRITO	ZONA DE INFORMAÇÃO	
SALVADOR * Pirajá	54	69
FOLHA SICAR NÚMERO: 133360		

0m 20 40 60 80 100

ESCALA 1:2000

BASE CARTOGRÁFICA: Sistema Cartográfico - SICAR / 1982
ORIGEM DA UTM: 500 km W 39°; 10.000 km S do Equador

FOLHA 133411

CONDER
SIM-SISTEMA DE INFORMAÇÃO METROPOLITANA
CTM-CADASTRO TÉCNICO METROPOLITANO

SECRETARIA DO PLANEJAMENTO, CIÊNCIA E TECNOLOGIA
COMPANHIA DE DESENVOLVIMENTO DA REGIÃO METROPOLITANA DE SALVADOR
GERÊNCIA DE INFORMAÇÃO-COORDENAÇÃO DO SISTEMA CARTOGRÁFICO
PREFEITURA MUNICIPAL DO SALVADOR
SECRETARIA DE FINANÇAS-COMISSÃO DE IMPLANTAÇÃO DA NUMERAÇÃO MÉTRICA LINEAR

FOLHA 133411

CONDER
SIM-SISTEMA DE INFORMAÇÃO METROPOLITANA
CTM-CADASTRO TÉCNICO METROPOLITANO



0m 20 40 60 80 100

ESCALA 1:2000

BASE CARTOGRÁFICA: Sistema Cartográfico SICAR / 1982
ORIGEM DA UTM: 500 km W 39°; 10.000 km S do Equador

ARTICULAÇÃO DA FOLHA		
133166	133245	133246
133332	133411	133412
133334	133413	133414

SITUAÇÃO		
MUNICÍPIO/SUBDISTRITO	ZONA DE INFORMAÇÃO	
SALVADOR Valéria	69	
FOLHA SICAR NÚMERO: 133410		

0m 20 40 60 80 100

ESCALA 1:2000

BASE CARTOGRÁFICA: Sistema Cartográfico - SICAR / 1982
ORIGEM DA UTM: 500 km W 39°; 10.000 km S do Equador

FOLHA 133412

CONDER
SIM-SISTEMA DE INFORMAÇÃO METROPOLITANA
CTM-CADASTRO TÉCNICO METROPOLITANO

SECRETARIA DO PLANEJAMENTO, CIÊNCIA E TECNOLOGIA
COMPANHIA DE DESENVOLVIMENTO DA REGIÃO METROPOLITANA DE SALVADOR
GERÊNCIA DE INFORMAÇÃO-COORDENAÇÃO DO SISTEMA CARTOGRÁFICO
PREFEITURA MUNICIPAL DO SALVADOR
SECRETARIA DE FINANÇAS-COMISSÃO DE IMPLANTAÇÃO DA NUMERAÇÃO MÉTRICA LINEAR

FOLHA 133412

CONDER
SIM-SISTEMA DE INFORMAÇÃO METROPOLITANA
CTM-CADASTRO TÉCNICO METROPOLITANO

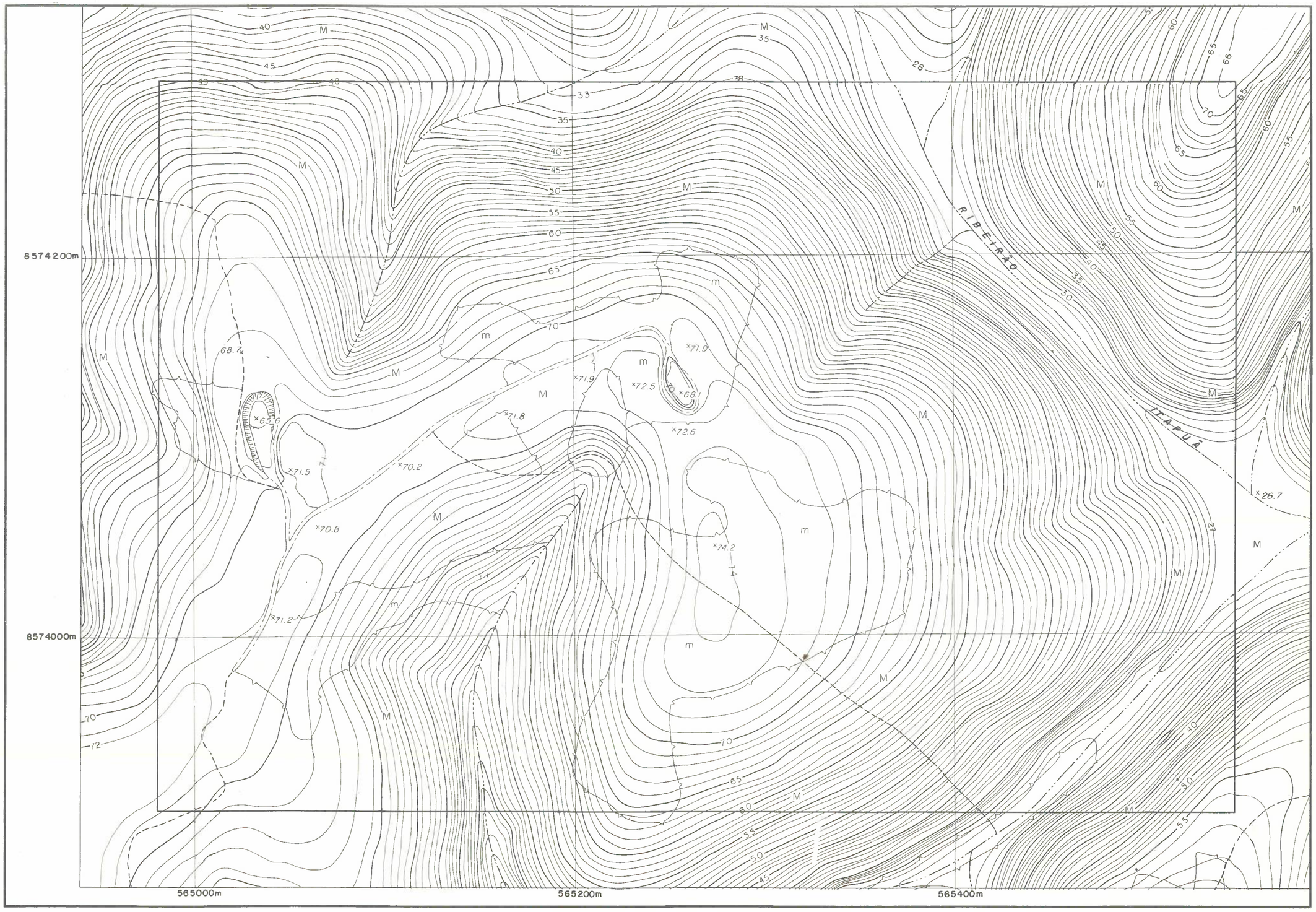

0m 20 40 60 80 100

ESCALA 1:2000

BASE CARTOGRÁFICA: Sistema Cartográfico SICAR / 1982
ORIGEM DA UTM: 500 km W 39°; 10.000 km S do Equador

ARTICULAÇÃO DA FOLHA		
133245	133246	133255
133411	133412	133421
133413	133414	133423

SITUAÇÃO		
MUNICÍPIO/SUBDISTRITO	ZONA DE INFORMAÇÃO	
SALVADOR Valéria	69	
FOLHA SICAR NÚMERO: 133410		

0m 20 40 60 80 100

ESCALA 1:2000

BASE CARTOGRÁFICA: Sistema Cartográfico - SICAR / 1982
ORIGEM DA UTM: 500 km W 39°; 10.000 km S do Equador

FOLHA 132413

CONDER
SIM-SISTEMA DE INFORMAÇÃO METROPOLITANA
CTM-CADASTRO TÉCNICO METROPOLITANO

SECRETARIA DO PLANEJAMENTO, CIÊNCIA E TECNOLOGIA
COMPANHIA DE DESENVOLVIMENTO DA REGIÃO METROPOLITANA DE SALVADOR
GERÊNCIA DE INFORMAÇÃO-COORDENAÇÃO DO SISTEMA CARTOGRÁFICO
PREFEITURA MUNICIPAL DO SALVADOR
SECRETARIA DE FINANÇAS-COMISSÃO DE IMPLANTAÇÃO DA NUMERAÇÃO MÉTRICA LINEAR

FOLHA 132413

CONDER
SIM-SISTEMA DE INFORMAÇÃO METROPOLITANA
CTM-CADASTRO TÉCNICO METROPOLITANO

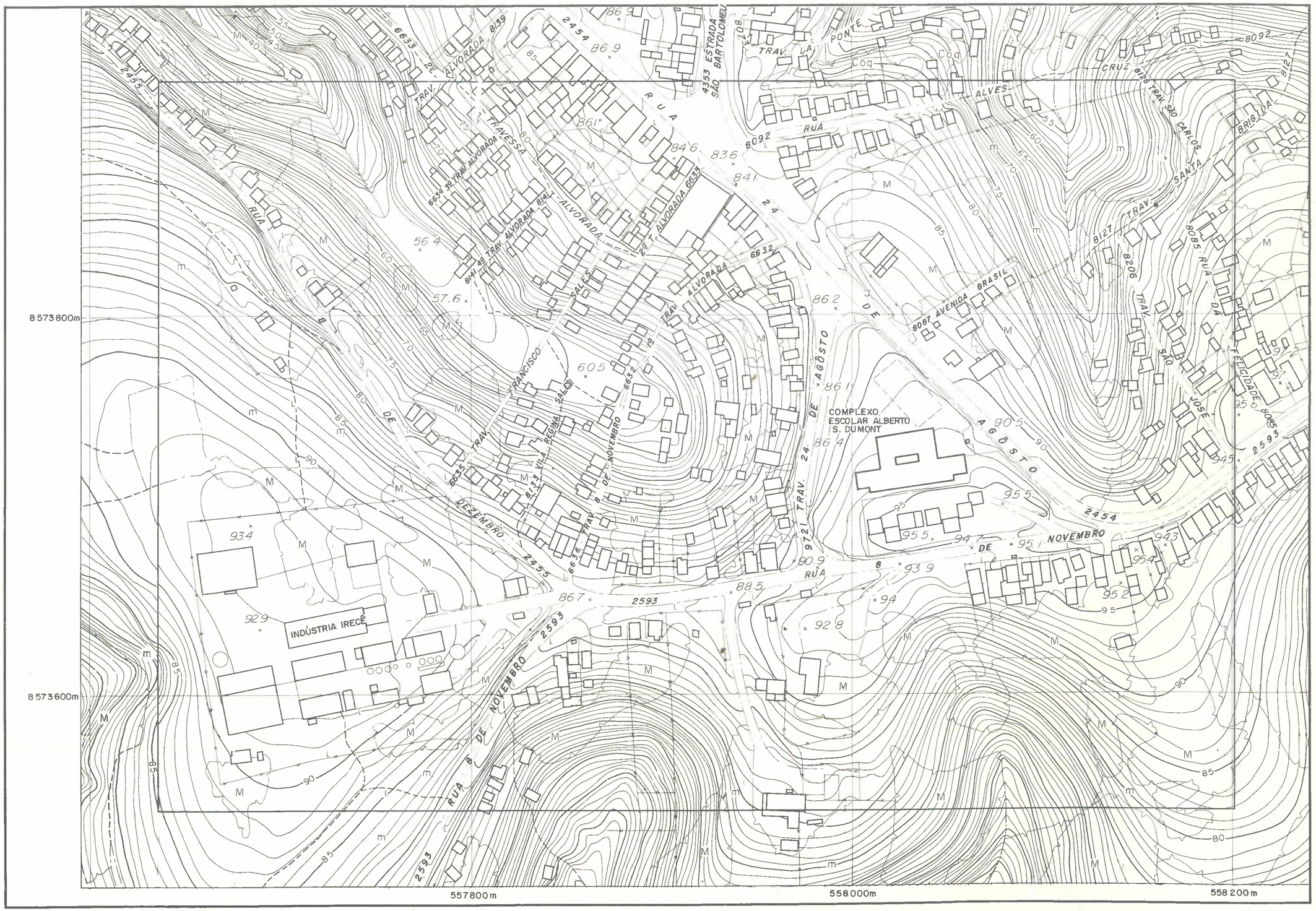

0m 20 40 60 80 100

ESCALA 1:2000

BASE CARTOGRÁFICA: Sistema Cartográfico SICAR / 1982
ORIGEM DA UTM: 500 km W 39°; 10.000 km S do Equador

ARTICULAÇÃO DA FOLHA		
132332	132411	132412
132334	132413	132414
132336	132415	132416

SITUAÇÃO		
MUNICÍPIO/SUBDISTRITO	ZONA DE INFORMAÇÃO	
SALVADOR Pirajá	63	
FOLHA SICAR NÚMERO: 132410		

0m 20 40 60 80 100

ESCALA 1:2000

BASE CARTOGRÁFICA: Sistema Cartográfico - SICAR / 1982
ORIGEM DA UTM: 500 km W 39°; 10.000 km S do Equador

FOLHA 133414

CONDER
SIM-SISTEMA DE INFORMAÇÃO METROPOLITANA
CTM-CADASTRO TÉCNICO METROPOLITANO

SECRETARIA DO PLANEJAMENTO, CIÊNCIA E TECNOLOGIA
COMPANHIA DE DESENVOLVIMENTO DA REGIÃO METROPOLITANA DE SALVADOR
GERÊNCIA DE INFORMAÇÃO-COORDENAÇÃO DO SISTEMA CARTOGRÁFICO
PREFEITURA MUNICIPAL DO SALVADOR
SECRETARIA DE FINANÇAS-COMISSÃO DE IMPLANTAÇÃO DA NUMERAÇÃO MÉTRICA LINEAR

FOLHA 133414

CONDER
SIM-SISTEMA DE INFORMAÇÃO METROPOLITANA
CTM-CADASTRO TÉCNICO METROPOLITANO



0m 20 40 60 80 100

ESCALA 1:2000

BASE CARTOGRÁFICA: Sistema Cartográfico SICAR / 1982
ORIGEM DA UTM: 500 km W 39° ; 10.000 km S do Equador

ARTICULAÇÃO DA FOLHA		
133411	133412	133421
133413	133414	133423
133415	133416	133425

SITUAÇÃO		
MUNICÍPIO/SUBDISTRITO	ZONA DE INFORMAÇÃO	
SALVADOR Valéria	69	
FOLHA SICAR NÚMERO: 133410		

0m 20 40 60 80 100

ESCALA 1:2000

BASE CARTOGRÁFICA: Sistema Cartográfico - SICAR / 1982
ORIGEM DA UTM: 500 km W 39° ; 10.000 km S do Equador

FOLHA 133415

CONDER
SIM-SISTEMA DE INFORMAÇÃO METROPOLITANA
CTM-CADASTRO TÉCNICO METROPOLITANO

SECRETARIA DO PLANEJAMENTO, CIÊNCIA E TECNOLOGIA
COMPANHIA DE DESENVOLVIMENTO DA REGIÃO METROPOLITANA DE SALVADOR
GERÊNCIA DE INFORMAÇÃO-COORDENAÇÃO DO SISTEMA CARTOGRÁFICO
PREFEITURA MUNICIPAL DO SALVADOR
SECRETARIA DE FINANÇAS-COMISSÃO DE IMPLANTAÇÃO DA NUMERAÇÃO MÉTRICA LINEAR

FOLHA 133415

CONDER
SIM-SISTEMA DE INFORMAÇÃO METROPOLITANA
CTM-CADASTRO TÉCNICO METROPOLITANO



0m 20 40 60 80 100

ESCALA 1:2000

BASE CARTOGRÁFICA: Sistema Cartográfico SICAR / 1982
ORIGEM DA UTM: 500 km W 39°; 10.000 km S do Equador

ARTICULAÇÃO DA FOLHA		
133334	133413	133414
133336	133415	133416
133362	133441	133442

SITUAÇÃO		
MUNICÍPIO/SUBDISTRITO	ZONA DE INFORMAÇÃO	
SALVADOR Valéria	69	
FOLHA SICAR NÚMERO: 133410		

0m 20 40 60 80 100

ESCALA 1:2000

BASE CARTOGRÁFICA: Sistema Cartográfico - SICAR / 1982
ORIGEM DA UTM: 500 km W 39°; 10.000 km S do Equador

FOLHA 133 416

CONDER
SIM-SISTEMA DE INFORMAÇÃO METROPOLITANA
CTM-CADASTRO TÉCNICO METROPOLITANO

SECRETARIA DO PLANEJAMENTO, CIÊNCIA E TECNOLOGIA
COMPANHIA DE DESENVOLVIMENTO DA REGIÃO METROPOLITANA DE SALVADOR
GERÊNCIA DE INFORMAÇÃO-COORDENAÇÃO DO SISTEMA CARTOGRÁFICO
PREFEITURA MUNICIPAL DO SALVADOR
SECRETARIA DE FINANÇAS-COMISSÃO DE IMPLANTAÇÃO DA NUMERAÇÃO MÉTRICA LINEAR

FOLHA 133 416

CONDER
SIM-SISTEMA DE INFORMAÇÃO METROPOLITANA
CTM-CADASTRO TÉCNICO METROPOLITANO



0m 20 40 60 80 100
ESCALA 1:2000

BASE CARTOGRÁFICA: Sistema Cartográfico SICAR / 1982
ORIGEM DA UTM: 500 km W 39°; 10.000 km S do Equador

ARTICULAÇÃO DA FOLHA		
133413	133414	133423
133415	133416	133425
133441	133442	133451

SITUAÇÃO		
MUNICÍPIO/SUBDISTRITO	ZONA DE INFORMAÇÃO	
SALVADOR Valéria	69	
FOLHA SICAR NÚMERO: 133410		

0m 20 40 60 80 100
ESCALA 1:2000

BASE CARTOGRÁFICA: Sistema Cartográfico - SICAR / 1982
ORIGEM DA UTM: 500 km W 39°; 10.000 km S do Equador

FOLHA 133 421

CONDER
SIM-SISTEMA DE INFORMAÇÃO METROPOLITANA
CTM-CADASTRO TÉCNICO METROPOLITANO

SECRETARIA DO PLANEJAMENTO, CIÊNCIA E TECNOLOGIA
COMPANHIA DE DESENVOLVIMENTO DA REGIÃO METROPOLITANA DE SALVADOR
GERÊNCIA DE INFORMAÇÃO-COORDENAÇÃO DO SISTEMA CARTOGRÁFICO
PREFEITURA MUNICIPAL DO SALVADOR
SECRETARIA DE FINANÇAS-COMISSÃO DE IMPLANTAÇÃO DA NUMERAÇÃO MÉTRICA LINEAR

FOLHA 133 421

CONDER
SIM-SISTEMA DE INFORMAÇÃO METROPOLITANA
CTM-CADASTRO TÉCNICO METROPOLITANO

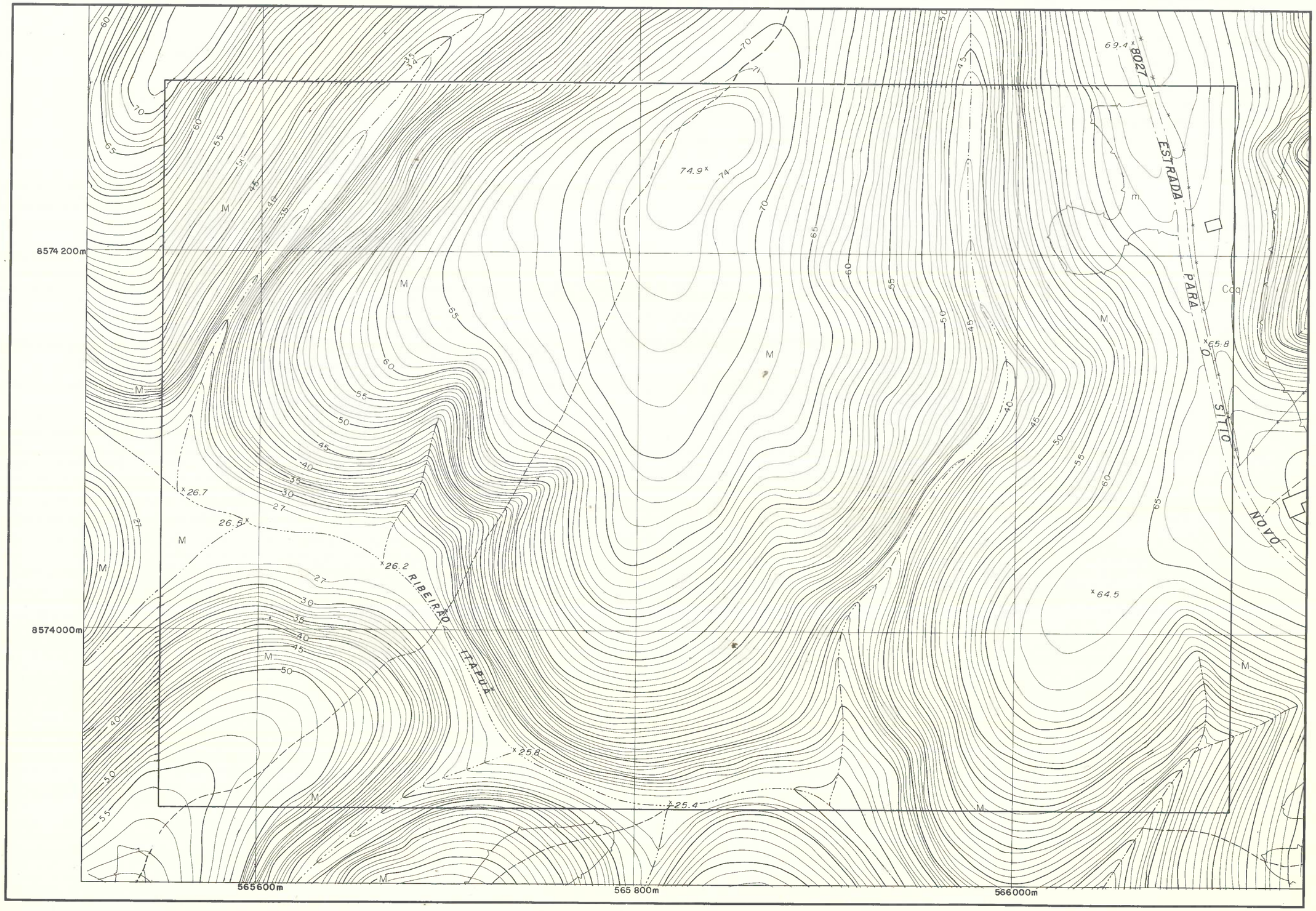

0m 20 40 60 80 100

ESCALA 1:2000

BASE CARTOGRÁFICA: Sistema Cartográfico SICAR / 1982
ORIGEM DA UTM: 500 km W 39°; 10.000 km S do Equador

ARTICULAÇÃO DA FOLHA		
133246	133255	133256
133412	133421	133422
133414	133423	133424

SITUAÇÃO		
MUNICÍPIO/SUBDISTRITO	ZONA DE INFORMAÇÃO	
SALVADOR		
Valéria	69	
FOLHA SICAR NÚMERO: 133 420		

0m 20 40 60 80 100

ESCALA 1:2000

BASE CARTOGRÁFICA: Sistema Cartográfico - SICAR / 1982
ORIGEM DA UTM: 500 km W 39°; 10.000 km S do Equador

FOLHA . 133 422

CONDER
SIM-SISTEMA DE INFORMAÇÃO METROPOLITANA
CTM-CADASTRO TÉCNICO METROPOLITANO

SECRETARIA DO PLANEJAMENTO, CIÊNCIA E TECNOLOGIA
COMPANHIA DE DESENVOLVIMENTO DA REGIÃO METROPOLITANA DE SALVADOR
GERÊNCIA DE INFORMAÇÃO-COORDENAÇÃO DO SISTEMA CARTOGRÁFICO
PREFEITURA MUNICIPAL DO SALVADOR
SECRETARIA DE FINANÇAS-COMISSÃO DE IMPLANTAÇÃO DA NUMERAÇÃO MÉTRICA LINEAR

FOLHA 133 422

CONDER
SIM-SISTEMA DE INFORMAÇÃO METROPOLITANA
CTM-CADASTRO TÉCNICO METROPOLITANO

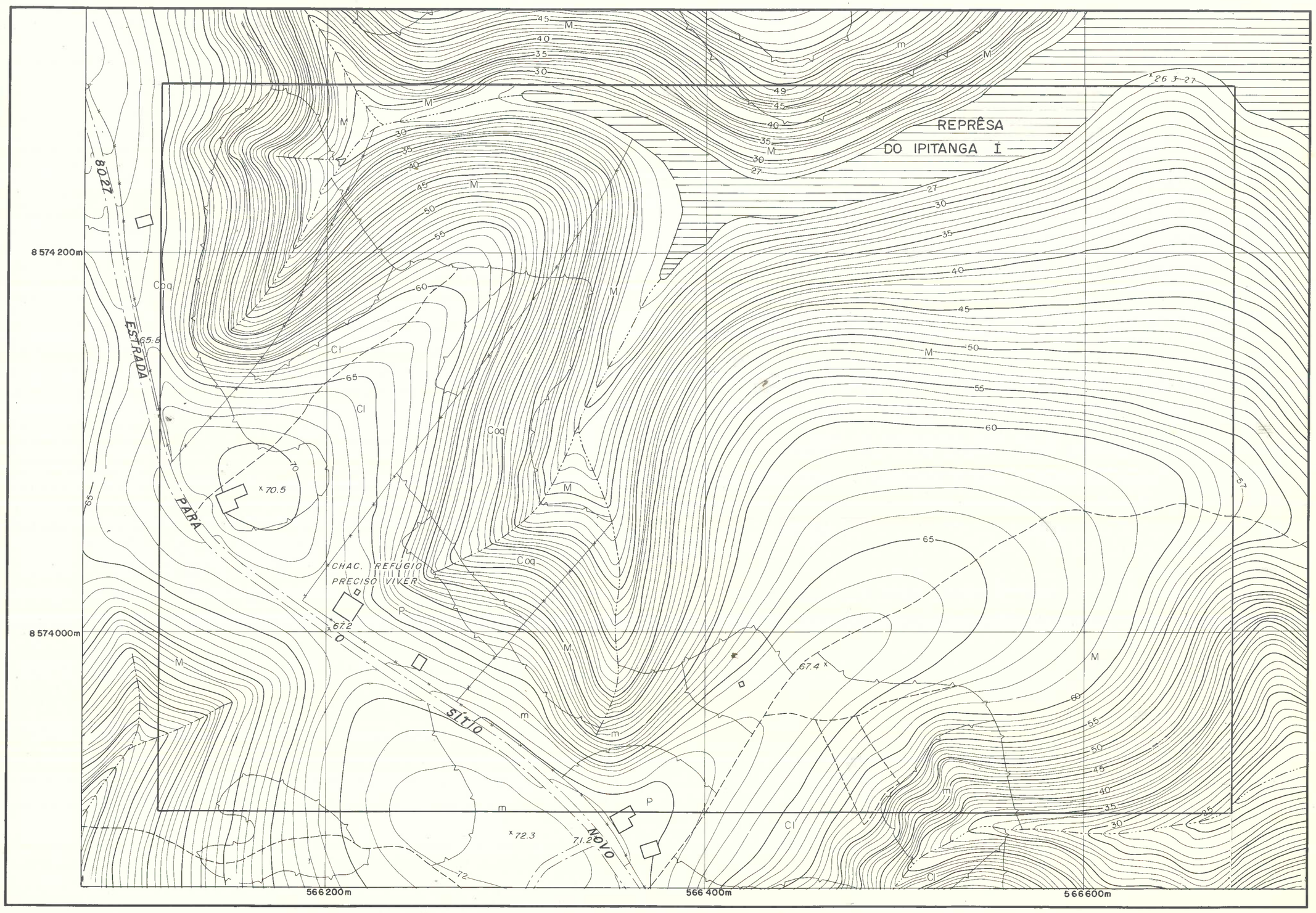

0m 20 40 60 80 100

ESCALA 1:2000

BASE CARTOGRÁFICA: Sistema Cartográfico SICAR / 1982
ORIGEM DA UTM: 500 km W 39°; 10.000 km S do Equador

ARTICULAÇÃO DA FOLHA		
133255	133256	133265
133421	133422	133431
133423	133424	133433

SITUAÇÃO		
MUNICÍPIO/SUBDISTRITO	ZONA DE INFORMAÇÃO	
SALVADOR		
Valéria	69	
FOLHA SICAR NÚMERO: 133 420		

0m 20 40 60 80 100

ESCALA 1:2000

BASE CARTOGRÁFICA: Sistema Cartográfico - SICAR / 1982
ORIGEM DA UTM: 500 km W 39°; 10.000 km S do Equador

FOLHA 133423

CONDER
SIM-SISTEMA DE INFORMAÇÃO METROPOLITANA
CTM-CADASTRO TÉCNICO METROPOLITANO

SECRETARIA DO PLANEJAMENTO, CIÊNCIA E TECNOLOGIA
COMPANHIA DE DESENVOLVIMENTO DA REGIÃO METROPOLITANA DE SALVADOR
GERÊNCIA DE INFORMAÇÃO-COORDENAÇÃO DO SISTEMA CARTOGRÁFICO
PREFEITURA MUNICIPAL DO SALVADOR
SECRETARIA DE FINANÇAS-COMISSÃO DE IMPLANTAÇÃO DA NUMERAÇÃO MÉTRICA LINEAR

FOLHA 133423

CONDER
SIM-SISTEMA DE INFORMAÇÃO METROPOLITANA
CTM-CADASTRO TÉCNICO METROPOLITANO

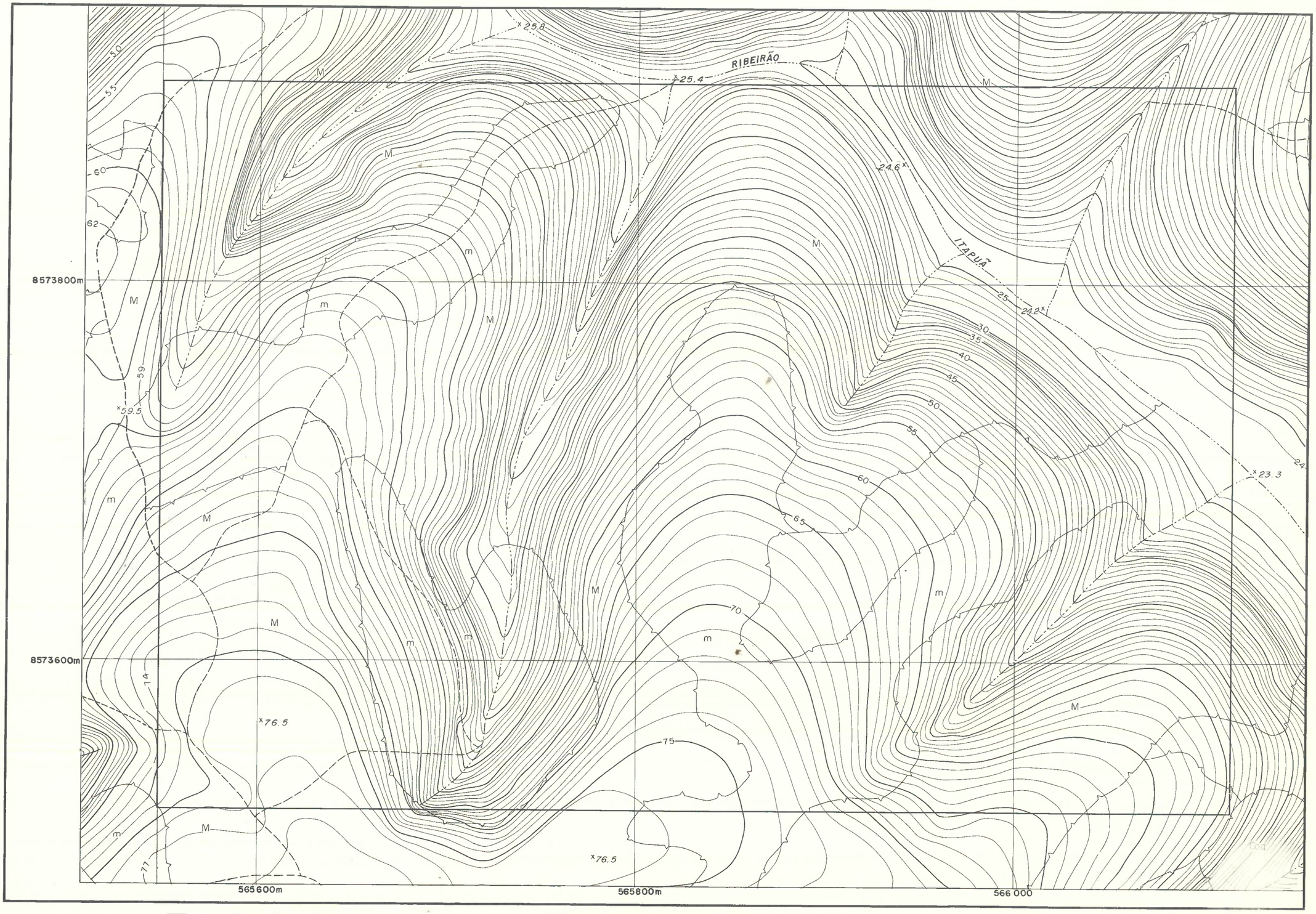

0m 20 40 60 80 100

ESCALA 1:2000

BASE CARTOGRÁFICA: Sistema Cartográfico SICAR / 1982
ORIGEM DA UTM: 500 km W 39°; 10.000 km S do Equador

ARTICULAÇÃO DA FOLHA		
133 412	133421	133422
133414	133423	133424
133416	133425	133426

SITUAÇÃO		
MUNICÍPIO/SUBDISTRITO	ZONA DE INFORMAÇÃO	
SALVADOR Valéria	69	
FOLHA SICAR NÚMERO: 133 420		

0m 20 40 60 80 100

ESCALA 1:2000

BASE CARTOGRÁFICA: Sistema Cartográfico - SICAR / 1982
ORIGEM DA UTM: 500 km W 39°; 10.000 km S do Equador

FOLHA 133424

CONDER
SIM-SISTEMA DE INFORMAÇÃO METROPOLITANA
CTM-CADASTRO TÉCNICO METROPOLITANO

SECRETARIA DO PLANEJAMENTO, CIÊNCIA E TECNOLOGIA
COMPANHIA DE DESENVOLVIMENTO DA REGIÃO METROPOLITANA DE SALVADOR
GERÊNCIA DE INFORMAÇÃO-COORDENAÇÃO DO SISTEMA CARTOGRÁFICO
PREFEITURA MUNICIPAL DO SALVADOR
SECRETARIA DE FINANÇAS-COMISSÃO DE IMPLANTAÇÃO DA NUMERAÇÃO MÉTRICA LINEAR

FOLHA 133424

CONDER
SIM-SISTEMA DE INFORMAÇÃO METROPOLITANA
CTM-CADASTRO TÉCNICO METROPOLITANO

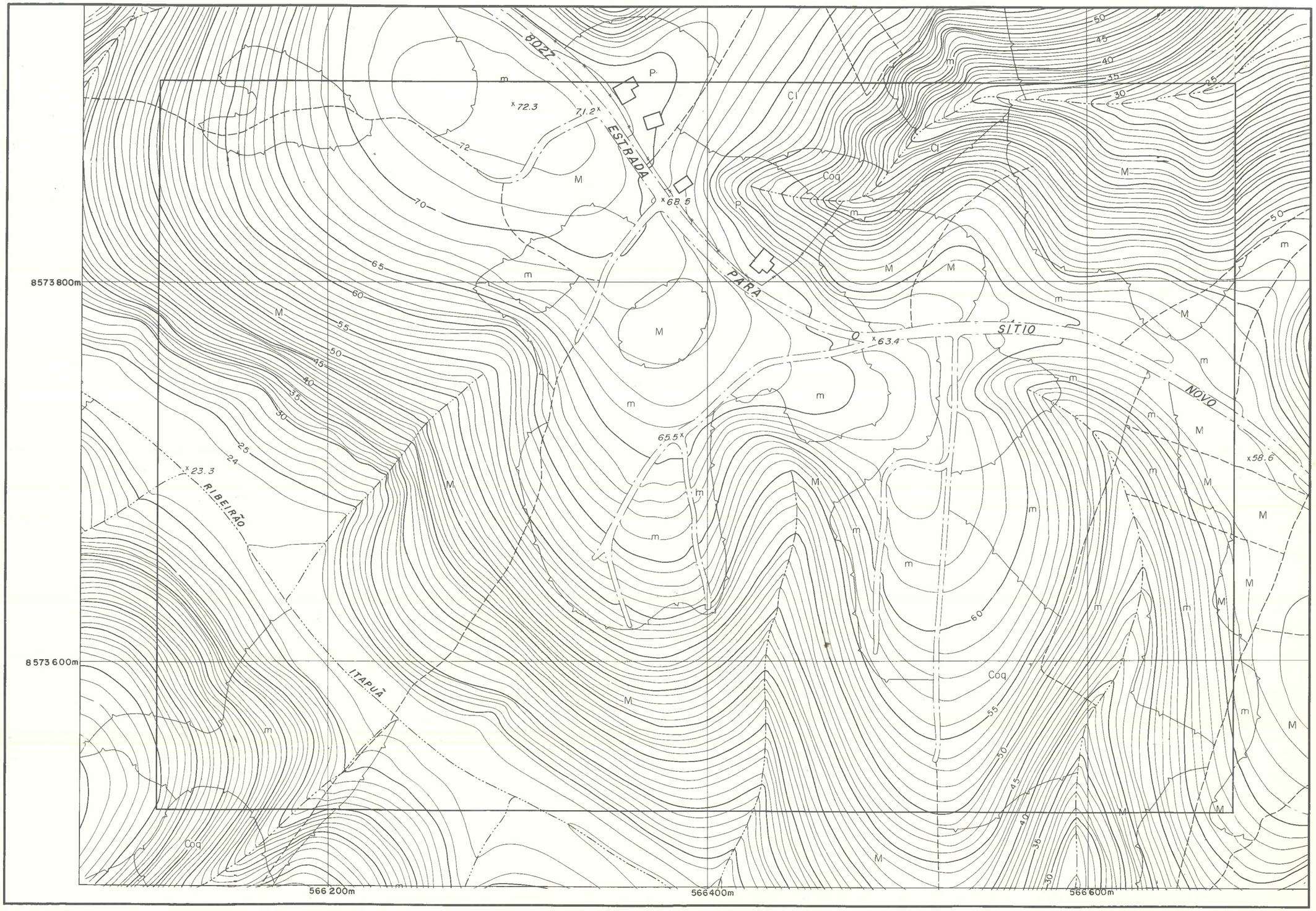

0m 20 40 60 80 100

ESCALA 1:2000

BASE CARTOGRÁFICA: Sistema Cartográfico SICAR / 1982
ORIGEM DA UTM: 500 km W 39°; 10.000 km S do Equador

ARTICULAÇÃO DA FOLHA		
133421	133422	133431
133423	133424	133433
133425	133426	133435

SITUAÇÃO		
MUNICÍPIO/SUBDISTRITO	ZONA DE INFORMAÇÃO	
SALVADOR		
Valéria	69	
FOLHA SICAR NÚMERO: 133420		

0m 20 40 60 80 100

ESCALA 1:2000

BASE CARTOGRÁFICA: Sistema Cartográfico - SICAR / 1982
ORIGEM DA UTM: 500 km W 39°; 10.000 km S do Equador

FOLHA 133 425

CONDER
SIM-SISTEMA DE INFORMAÇÃO METROPOLITANA
CTM-CADASTRO TÉCNICO METROPOLITANO

SECRETARIA DO PLANEJAMENTO, CIÊNCIA E TECNOLOGIA
COMPANHIA DE DESENVOLVIMENTO DA REGIÃO METROPOLITANA DE SALVADOR
GERÊNCIA DE INFORMAÇÃO-COORDENAÇÃO DO SISTEMA CARTOGRÁFICO
PREFEITURA MUNICIPAL DO SALVADOR
SECRETARIA DE FINANÇAS-COMISSÃO DE IMPLANTAÇÃO DA NUMERAÇÃO MÉTRICA LINEAR

FOLHA 133 425

CONDER
SIM-SISTEMA DE INFORMAÇÃO METROPOLITANA
CTM-CADASTRO TÉCNICO METROPOLITANO



0m 20 40 60 80 100

ESCALA 1:2000

BASE CARTOGRÁFICA: Sistema Cartográfico SICAR / 1982
ORIGEM DA UTM: 500 km W 39°; 10.000 km S do Equador

ARTICULAÇÃO DA FOLHA		
133 414	133 423	133 424
133 416	133 425	133 426
133 442	133 451	133 452

SITUAÇÃO		
MUNICÍPIO/SUBDISTRITO	ZONA DE INFORMAÇÃO	
SALVADOR		
Valéria	69	
FOLHA SICAR NÚMERO: 133 420		

0m 20 40 60 80 100

ESCALA 1:2000

BASE CARTOGRÁFICA: Sistema Cartográfico - SICAR / 1982
ORIGEM DA UTM: 500 km W 39°; 10.000 km S do Equador

FOLHA 133426

CONDER
SIM-SISTEMA DE INFORMAÇÃO METROPOLITANA
CTM-CADASTRO TÉCNICO METROPOLITANO

SECRETARIA DO PLANEJAMENTO, CIÊNCIA E TECNOLOGIA
COMPANHIA DE DESENVOLVIMENTO DA REGIÃO METROPOLITANA DE SALVADOR
GERÊNCIA DE INFORMAÇÃO-COORDENAÇÃO DO SISTEMA CARTOGRÁFICO
PREFEITURA MUNICIPAL DO SALVADOR
SECRETARIA DE FINANÇAS-COMISSÃO DE IMPLANTAÇÃO DA NUMERAÇÃO MÉTRICA LINEAR

FOLHA 133426

CONDER
SIM-SISTEMA DE INFORMAÇÃO METROPOLITANA
CTM-CADASTRO TÉCNICO METROPOLITANO

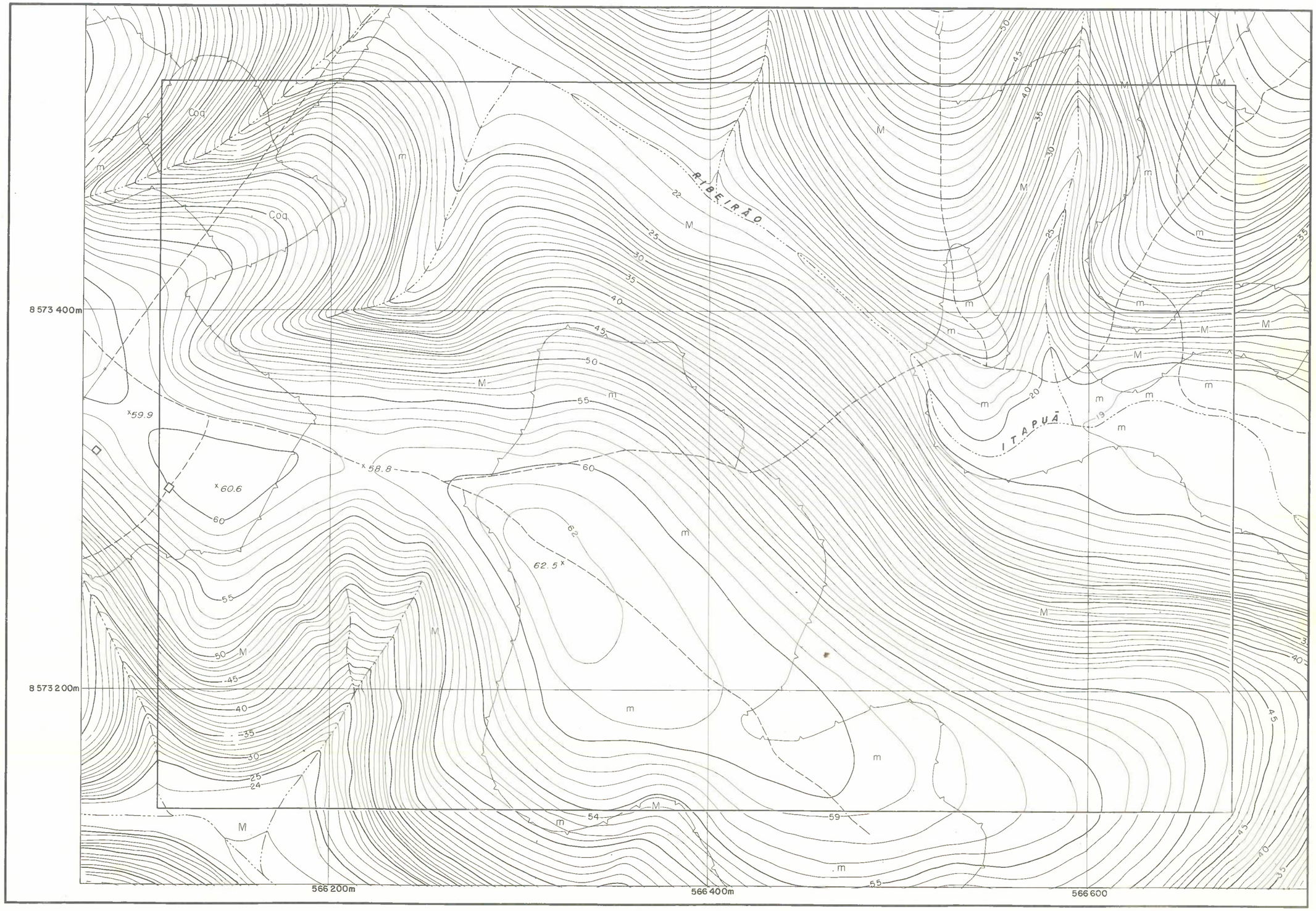

0m 20 40 60 80 100

ESCALA 1:2000

BASE CARTOGRÁFICA: Sistema Cartográfico SICAR / 1982
ORIGEM DA UTM: 500 km W 39°; 10.000 km S do Equador

ARTICULAÇÃO DA FOLHA		
133423	133424	133433
133425	133426	133435
133451	133452	133461

SITUAÇÃO		
MUNICÍPIO/SUBDISTRITO	ZONA DE INFORMAÇÃO	
SALVADOR		
Valéria	69	
FOLHA SICAR NÚMERO: 133420		

0m 20 40 60 80 100

ESCALA 1:2000

BASE CARTOGRÁFICA: Sistema Cartográfico - SICAR / 1982
ORIGEM DA UTM: 500 km W 39°; 10.000 km S do Equador

FOLHA 133431

CONDER
SIM-SISTEMA DE INFORMAÇÃO METROPOLITANA
CTM-CADASTRO TÉCNICO METROPOLITANO

SECRETARIA DO PLANEJAMENTO, CIÊNCIA E TECNOLOGIA
COMPANHIA DE DESENVOLVIMENTO DA REGIÃO METROPOLITANA DE SALVADOR
GERÊNCIA DE INFORMAÇÃO-COORDENAÇÃO DO SISTEMA CARTOGRÁFICO
PREFEITURA MUNICIPAL DO SALVADOR
SECRETARIA DE FINANÇAS-COMISSÃO DE IMPLANTAÇÃO DA NUMERAÇÃO MÉTRICA LINEAR

FOLHA 133431

CONDER
SIM-SISTEMA DE INFORMAÇÃO METROPOLITANA
CTM-CADASTRO TÉCNICO METROPOLITANO

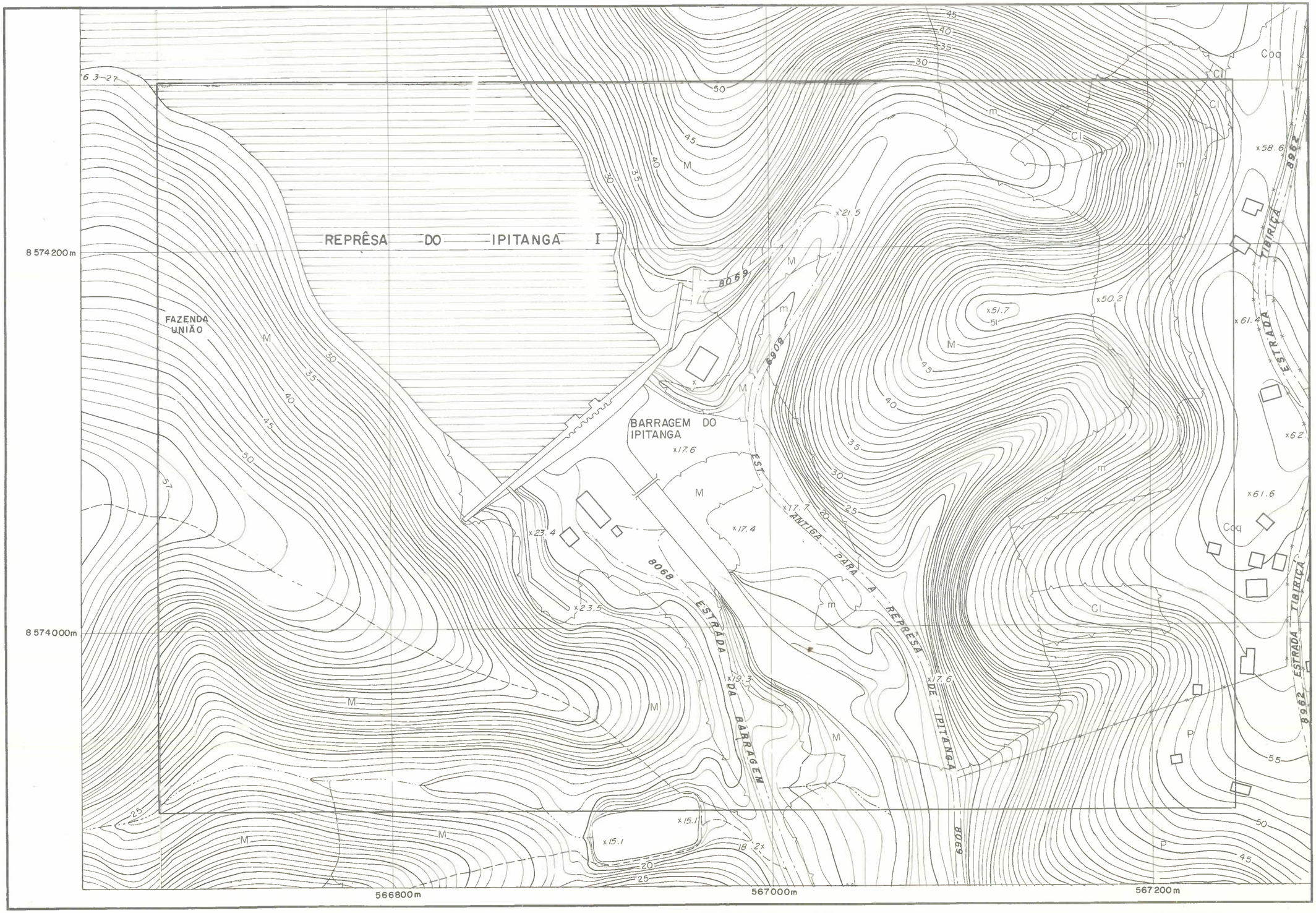

0m 20 40 60 80 100

ESCALA 1:2000

BASE CARTOGRÁFICA: Sistema Cartográfico SICAR / 1982
ORIGEM DA UTM: 500 km W 39°; 10.000 km S do Equador

ARTICULAÇÃO DA FOLHA		
133256	133265	133266
133422	133431	133432
133424	133433	133434

SITUAÇÃO		
MUNICÍPIO/SUBDISTRITO	ZONA DE INFORMAÇÃO	
SALVADOR * São Cristovão	61	69
FOLHA SICAR NÚMERO: 133430	70	

0m 20 40 60 80 100

ESCALA 1:2000

BASE CARTOGRÁFICA: Sistema Cartográfico - SICAR / 1982
ORIGEM DA UTM: 500 km W 39°; 10.000 km S do Equador

FOLHA 133 432

CONDER
SIM-SISTEMA DE INFORMAÇÃO METROPOLITANA
CTM-CADASTRO TÉCNICO METROPOLITANO

SECRETARIA DO PLANEJAMENTO, CIÊNCIA E TECNOLOGIA
COMPANHIA DE DESENVOLVIMENTO DA REGIÃO METROPOLITANA DE SALVADOR
GERÊNCIA DE INFORMAÇÃO-COORDENAÇÃO DO SISTEMA CARTOGRÁFICO
PREFEITURA MUNICIPAL DO SALVADOR
SECRETARIA DE FINANÇAS-COMISSÃO DE IMPLANTAÇÃO DA NUMERAÇÃO MÉTRICA LINEAR

FOLHA 133 432

CONDER
SIM-SISTEMA DE INFORMAÇÃO METROPOLITANA
CTM-CADASTRO TÉCNICO METROPOLITANO

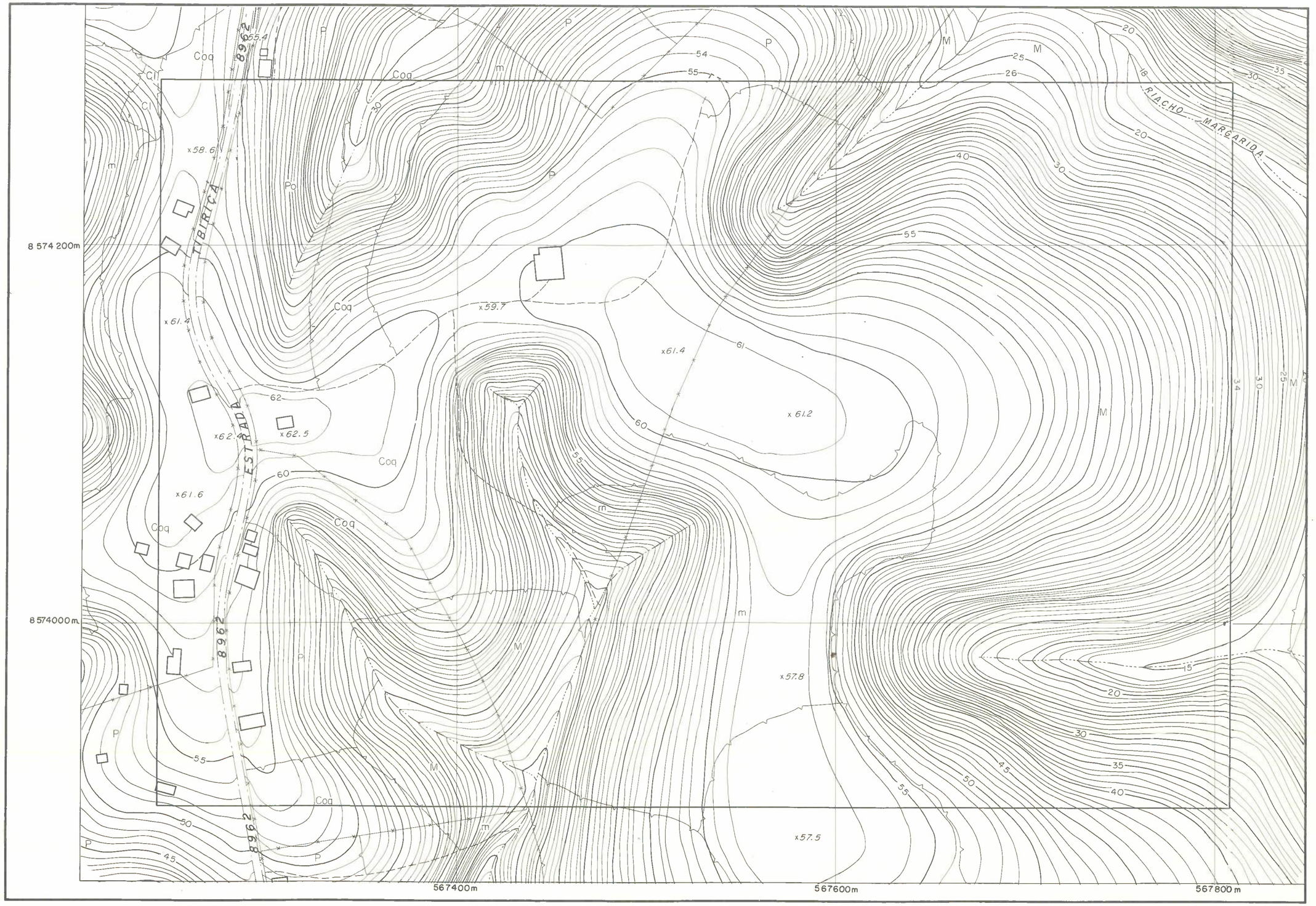

0m 20 40 60 80 100

ESCALA 1:2000

BASE CARTOGRÁFICA: Sistema Cartográfico SICAR / 1982
ORIGEM DA UTM: 500 km W 39°; 10.000 km S do Equador

ARTICULAÇÃO DA FOLHA		
133265	133266	134145
133431	133432	134311
133433	133434	134313

SITUAÇÃO		
MUNICÍPIO/SUBDISTRITO	ZONA DE INFORMAÇÃO	
SALVADOR São Cristovão	70	
FOLHA SICAR NÚMERO: 133430		

0m 20 40 60 80 100

ESCALA 1:2000

BASE CARTOGRÁFICA: Sistema Cartográfico - SICAR / 1982
ORIGEM DA UTM: 500 km W 39°; 10.000 km S do Equador

FOLHA 133433

CONDER
SIM-SISTEMA DE INFORMAÇÃO METROPOLITANA
CTM-CADASTRO TÉCNICO METROPOLITANO

SECRETARIA DO PLANEJAMENTO, CIÊNCIA E TECNOLOGIA
COMPANHIA DE DESENVOLVIMENTO DA REGIÃO METROPOLITANA DE SALVADOR
GERÊNCIA DE INFORMAÇÃO-COORDENAÇÃO DO SISTEMA CARTOGRÁFICO
PREFEITURA MUNICIPAL DO SALVADOR
SECRETARIA DE FINANÇAS-COMISSÃO DE IMPLANTAÇÃO DA NUMERAÇÃO MÉTRICA LINEAR

FOLHA 133 433

CONDER
SIM-SISTEMA DE INFORMAÇÃO METROPOLITANA
CTM-CADASTRO TÉCNICO METROPOLITANO

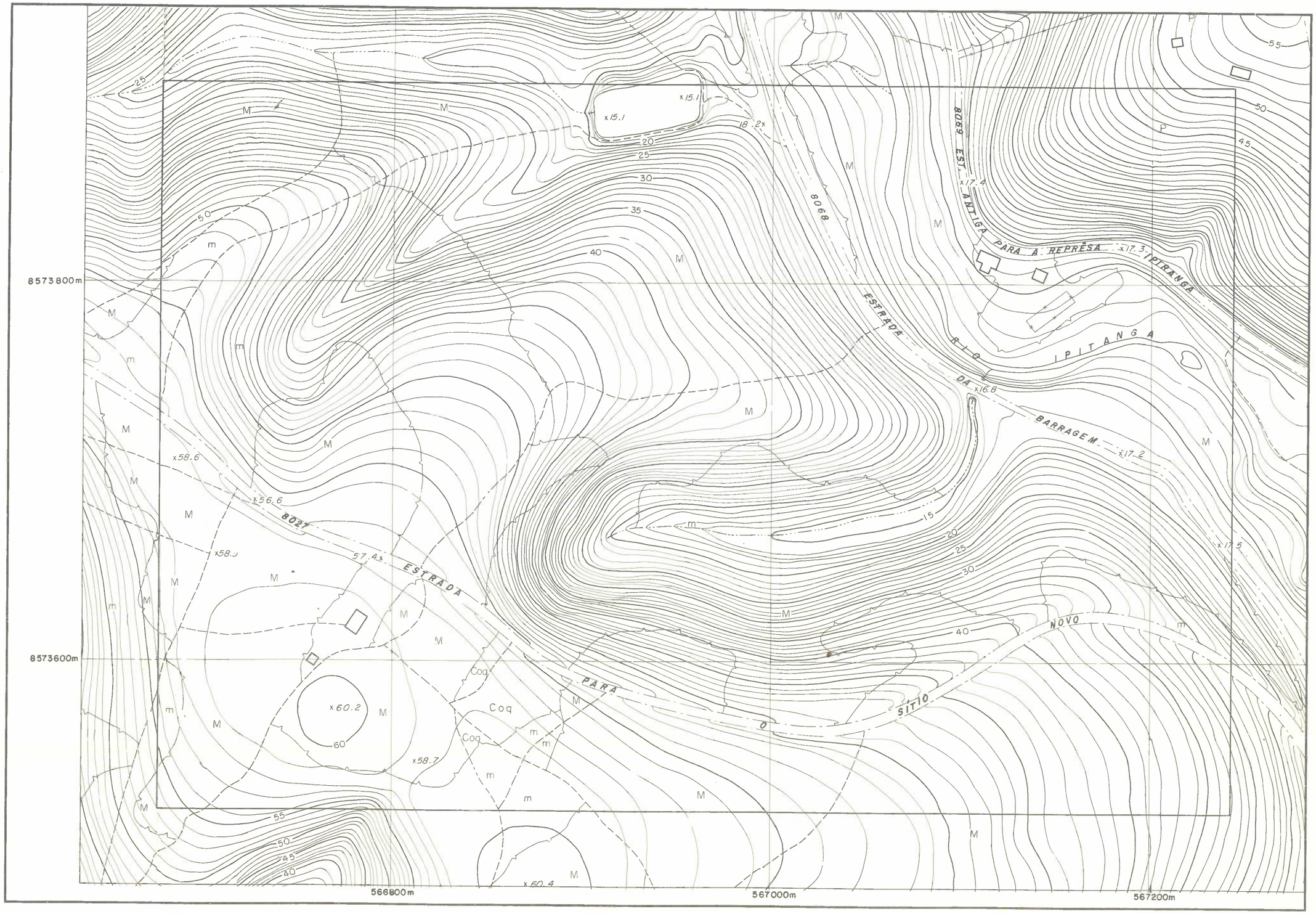

0m 20 40 60 80 100

ESCALA 1:2000

BASE CARTOGRÁFICA: Sistema Cartográfico SICAR / 1982
ORIGEM DA UTM: 500 km W 39°; 10.000 km S do Equador

ARTICULAÇÃO DA FOLHA		
133422	133431	133432
133424	133433	133434
133426	133435	133436

SITUAÇÃO		
MUNICÍPIO/SUBDISTRITO	ZONA DE INFORMAÇÃO	
SALVADOR * Valéria	61	69
FOLHA SICAR NÚMERO: 133430	70	

0m 20 40 60 80 100

ESCALA 1:2000

BASE CARTOGRÁFICA: Sistema Cartográfico - SICAR / 1982
ORIGEM DA UTM: 500 km W 39°; 10.000 km S do Equador

FOLHA 133 434

CONDER
SIM-SISTEMA DE INFORMAÇÃO METROPOLITANA
CTM-CADASTRO TÉCNICO METROPOLITANO

SECRETARIA DO PLANEJAMENTO, CIÊNCIA E TECNOLOGIA
COMPANHIA DE DESENVOLVIMENTO DA REGIÃO METROPOLITANA DE SALVADOR
GERÊNCIA DE INFORMAÇÃO-COORDENAÇÃO DO SISTEMA CARTOGRÁFICO
PREFEITURA MUNICIPAL DO SALVADOR
SECRETARIA DE FINANÇAS-COMISSÃO DE IMPLANTAÇÃO DA NUMERAÇÃO MÉTRICA LINEAR

FOLHA 133 434

CONDER
SIM-SISTEMA DE INFORMAÇÃO METROPOLITANA
CTM-CADASTRO TÉCNICO METROPOLITANO

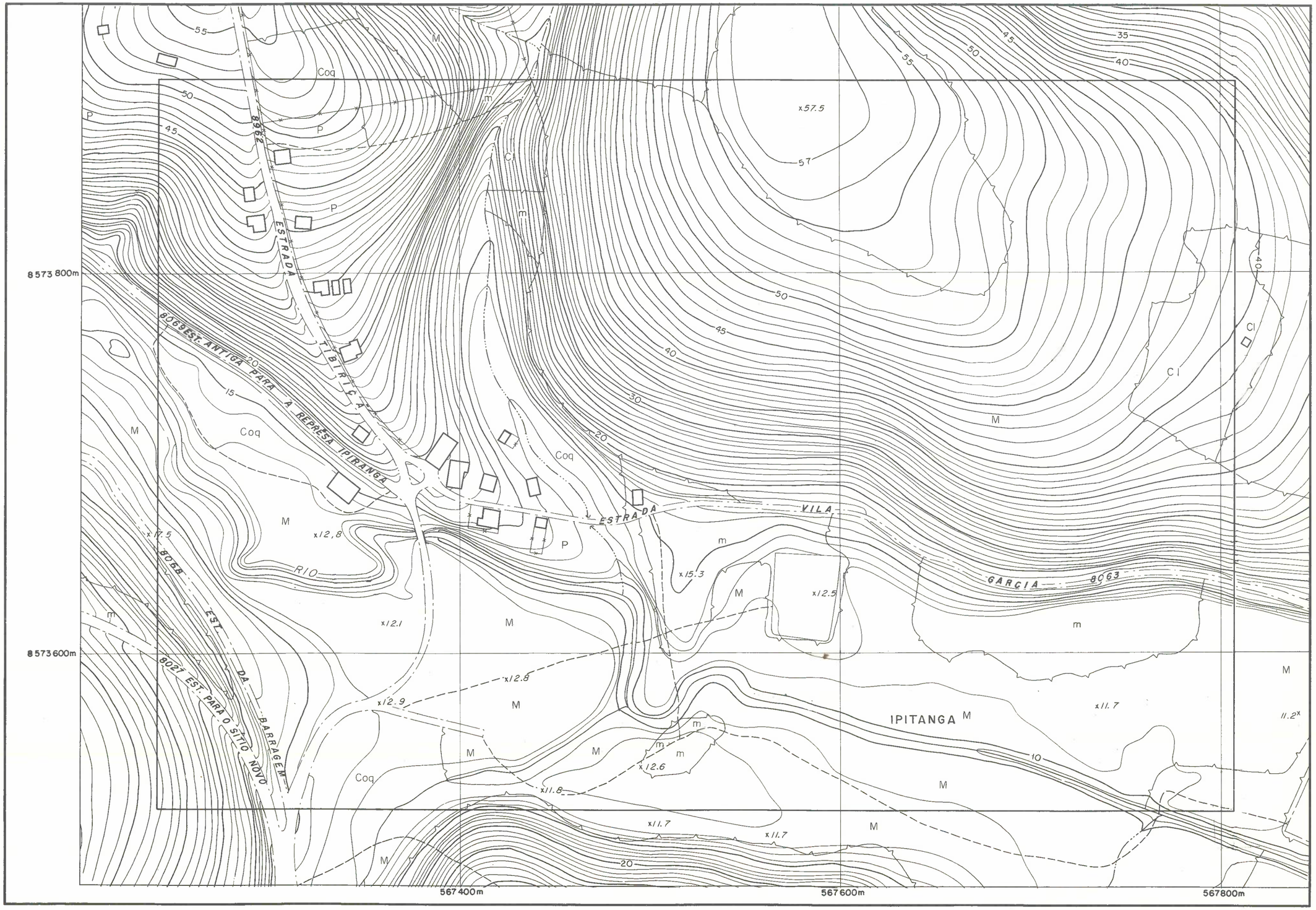

0m 20 40 60 80 100

ESCALA 1:2000

BASE CARTOGRÁFICA: Sistema Cartográfico SICAR / 1982
ORIGEM DA UTM: 500 km W 39°; 10.000 km S do Equador

ARTICULAÇÃO DA FOLHA		
133431	133432	134311
133433	133434	134313
133435	133436	133315

SITUAÇÃO		
MUNICÍPIO/SUBDISTRITO	ZONA DE INFORMAÇÃO	
SALVADOR * São Cristovão	61	69
FOLHA SICAR NÚMERO: 133430	70	

0m 20 40 60 80 100

ESCALA 1:2000

BASE CARTOGRÁFICA: Sistema Cartográfico - SICAR / 1982
ORIGEM DA UTM: 500 km W 39°; 10.000 km S do Equador

FOLHA 133 435

CONDER
SIM-SISTEMA DE INFORMAÇÃO METROPOLITANA
CTM-CADASTRO TÉCNICO METROPOLITANO

SECRETARIA DO PLANEJAMENTO, CIÊNCIA E TECNOLOGIA
COMPANHIA DE DESENVOLVIMENTO DA REGIÃO METROPOLITANA DE SALVADOR
GERÊNCIA DE INFORMAÇÃO-COORDENAÇÃO DO SISTEMA CARTOGRÁFICO
PREFEITURA MUNICIPAL DO SALVADOR
SECRETARIA DE FINANÇAS-COMISSÃO DE IMPLANTAÇÃO DA NUMERAÇÃO MÉTRICA LINEAR

FOLHA 133 435

CONDER
SIM-SISTEMA DE INFORMAÇÃO METROPOLITANA
CTM-CADASTRO TÉCNICO METROPOLITANO

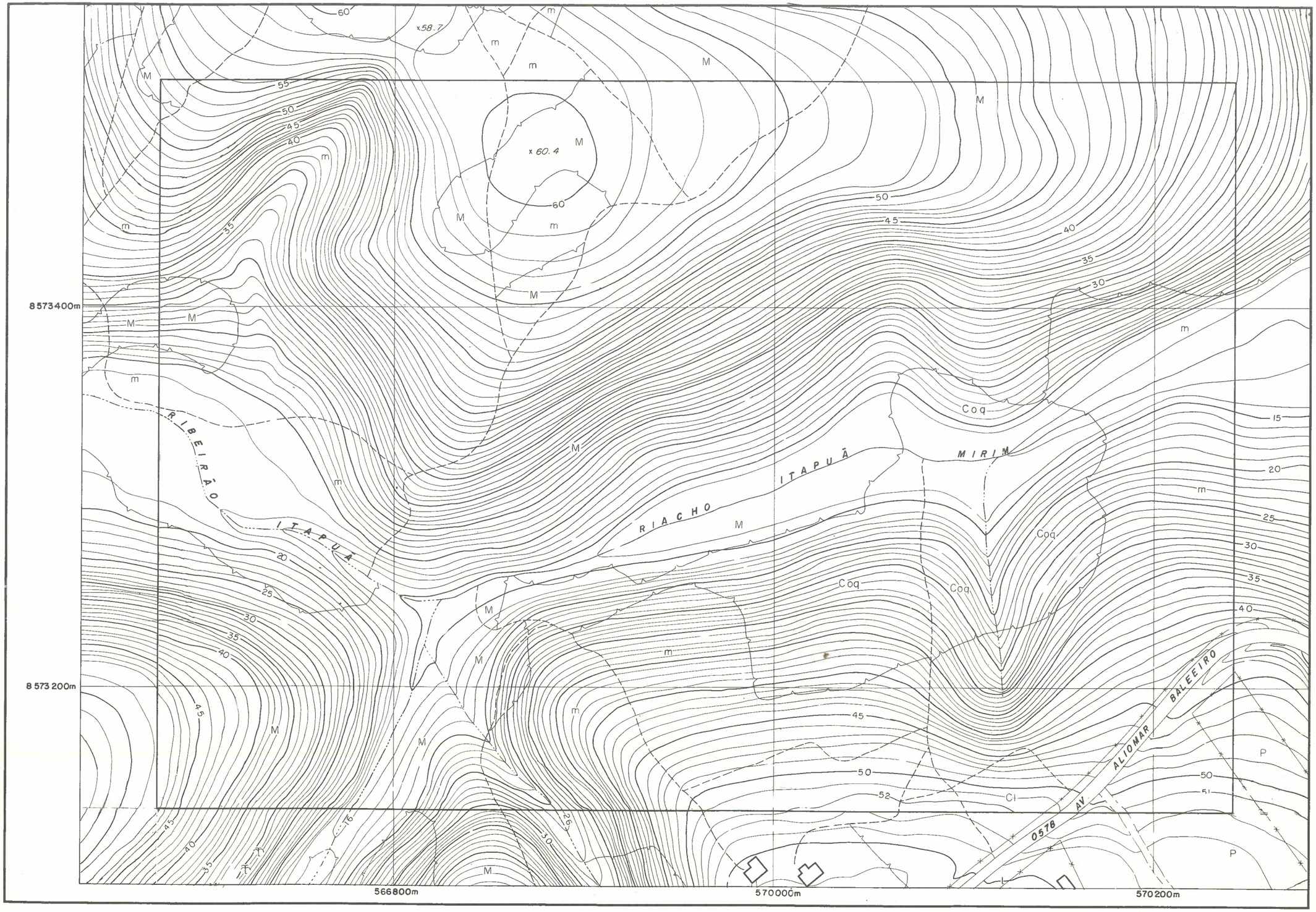

0m 20 40 60 80 100

ESCALA 1:2000

BASE CARTOGRÁFICA: Sistema Cartográfico SICAR / 1982
ORIGEM DA UTM: 500 km W 39°; 10.000 km S do Equador

ARTICULAÇÃO DA FOLHA		
133424	133433	133434
133426	133435	133436
133452	133461	133462

SITUAÇÃO		
MUNICÍPIO/SUBDISTRITO	ZONA DE INFORMAÇÃO	
SALVADOR * Valéria	61	69
FOLHA SICAR NÚMERO: 133430		

0m 20 40 60 80 100

ESCALA 1:2000

BASE CARTOGRÁFICA: Sistema Cartográfico - SICAR / 1982
ORIGEM DA UTM: 500 km W 39°; 10.000 km S do Equador

FOLHA 133 436

CONDER
SIM-SISTEMA DE INFORMAÇÃO METROPOLITANA
CTM-CADASTRO TÉCNICO METROPOLITANO

SECRETARIA DO PLANEJAMENTO, CIÊNCIA E TECNOLOGIA
COMPANHIA DE DESENVOLVIMENTO DA REGIÃO METROPOLITANA DE SALVADOR
GERÊNCIA DE INFORMAÇÃO-COORDENAÇÃO DO SISTEMA CARTOGRÁFICO
PREFEITURA MUNICIPAL DO SALVADOR
SECRETARIA DE FINANÇAS-COMISSÃO DE IMPLANTAÇÃO DA NUMERAÇÃO MÉTRICA LINEAR

FOLHA 133 436

CONDER
SIM-SISTEMA DE INFORMAÇÃO METROPOLITANA
CTM-CADASTRO TÉCNICO METROPOLITANO

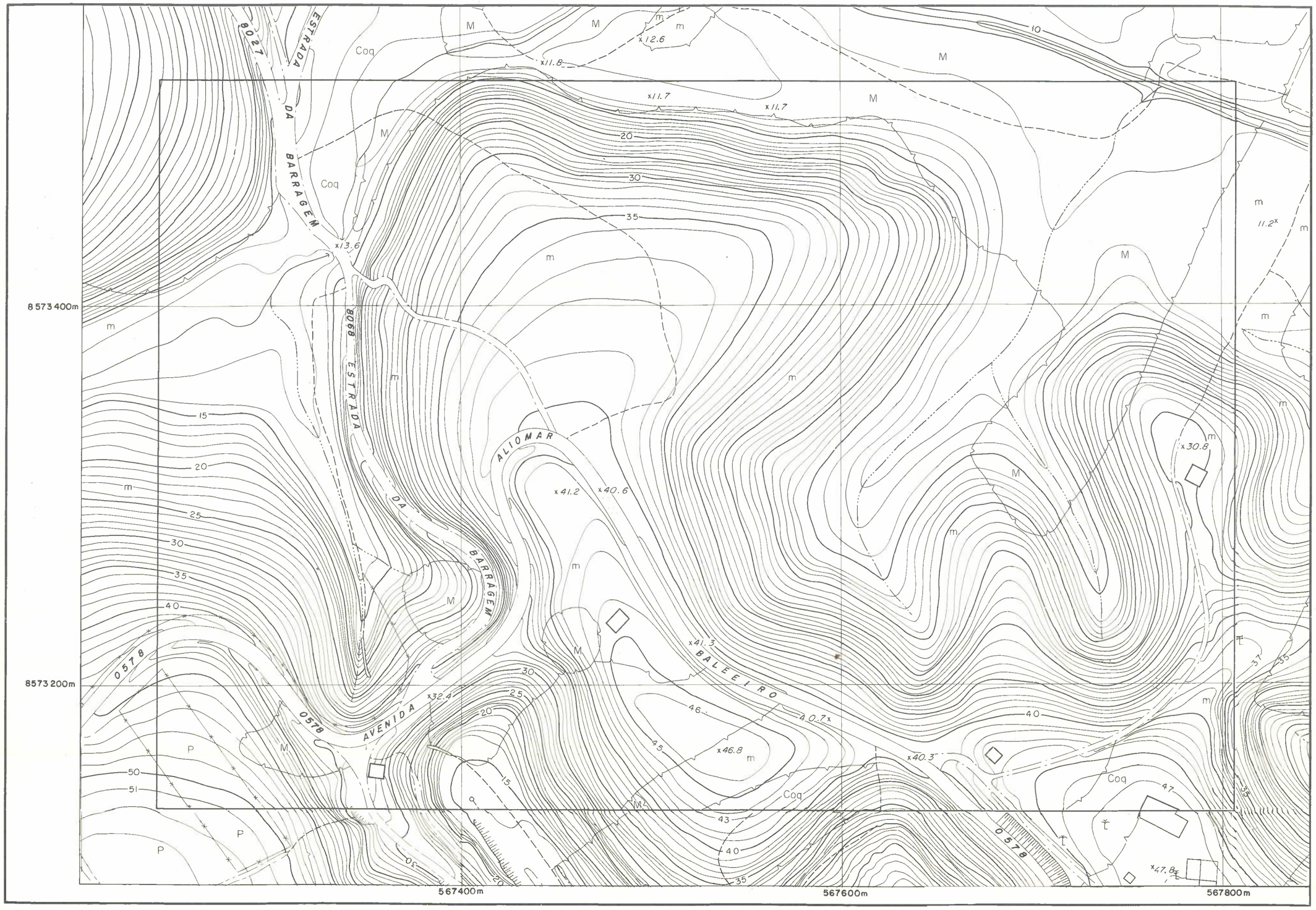

0m 20 40 60 80 100

ESCALA 1:2000

BASE CARTOGRÁFICA: Sistema Cartográfico SICAR / 1982
ORIGEM DA UTM: 500 km W 39°; 10.000 km S do Equador

ARTICULAÇÃO DA FOLHA		
133433	133434	134313
133435	133436	134315
133461	133462	134341

SITUAÇÃO		
MUNICÍPIO/SUBDISTRITO	ZONA DE INFORMAÇÃO	
SALVADOR * São Cristovão	61	69
FOLHA SICAR NÚMERO: 133430		

0m 20 40 60 80 100

ESCALA 1:2000

BASE CARTOGRÁFICA: Sistema Cartográfico - SICAR / 1982
ORIGEM DA UTM: 500 km W 39°; 10.000 km S do Equador

FOLHA 133441

CONDER
SIM-SISTEMA DE INFORMAÇÃO METROPOLITANA
CTM-CADASTRO TÉCNICO METROPOLITANO

SECRETARIA DO PLANEJAMENTO, CIÊNCIA E TECNOLOGIA
COMPANHIA DE DESENVOLVIMENTO DA REGIÃO METROPOLITANA DE SALVADOR
GERÊNCIA DE INFORMAÇÃO-COORDENAÇÃO DO SISTEMA CARTOGRÁFICO
PREFEITURA MUNICIPAL DO SALVADOR
SECRETARIA DE FINANÇAS-COMISSÃO DE IMPLANTAÇÃO DA NUMERAÇÃO MÉTRICA LINEAR

FOLHA 133441

CONDER
SIM-SISTEMA DE INFORMAÇÃO METROPOLITANA
CTM-CADASTRO TÉCNICO METROPOLITANO



0m 20 40 60 80 100

ESCALA 1:2000

BASE CARTOGRÁFICA: Sistema Cartográfico SICAR / 1982
ORIGEM DA UTM: 500 km W 39°; 10.000 km S do Equador

ARTICULAÇÃO DA FOLHA		
133336	133415	133416
133362	133441	133442
133364	133443	133444

SITUAÇÃO		
MUNICÍPIO/SUBDISTRITO	ZONA DE INFORMAÇÃO	
SALVADOR São Cristovão	69	
FOLHA SICAR NÚMERO: 133440		

0m 20 40 60 80 100

ESCALA 1:2000

BASE CARTOGRÁFICA: Sistema Cartográfico - SICAR / 1982
ORIGEM DA UTM: 500 km W 39°; 10.000 km S do Equador

FOLHA 133442

CONDER
SIM-SISTEMA DE INFORMAÇÃO METROPOLITANA
CTM-CADASTRO TÉCNICO METROPOLITANO

SECRETARIA DO PLANEJAMENTO, CIÊNCIA E TECNOLOGIA
COMPANHIA DE DESENVOLVIMENTO DA REGIÃO METROPOLITANA DE SALVADOR
GERÊNCIA DE INFORMAÇÃO-COORDENAÇÃO DO SISTEMA CARTOGRÁFICO
PREFEITURA MUNICIPAL DO SALVADOR
SECRETARIA DE FINANÇAS-COMISSÃO DE IMPLANTAÇÃO DA NUMERAÇÃO MÉTRICA LINEAR

FOLHA 133442

CONDER
SIM-SISTEMA DE INFORMAÇÃO METROPOLITANA
CTM-CADASTRO TÉCNICO METROPOLITANO

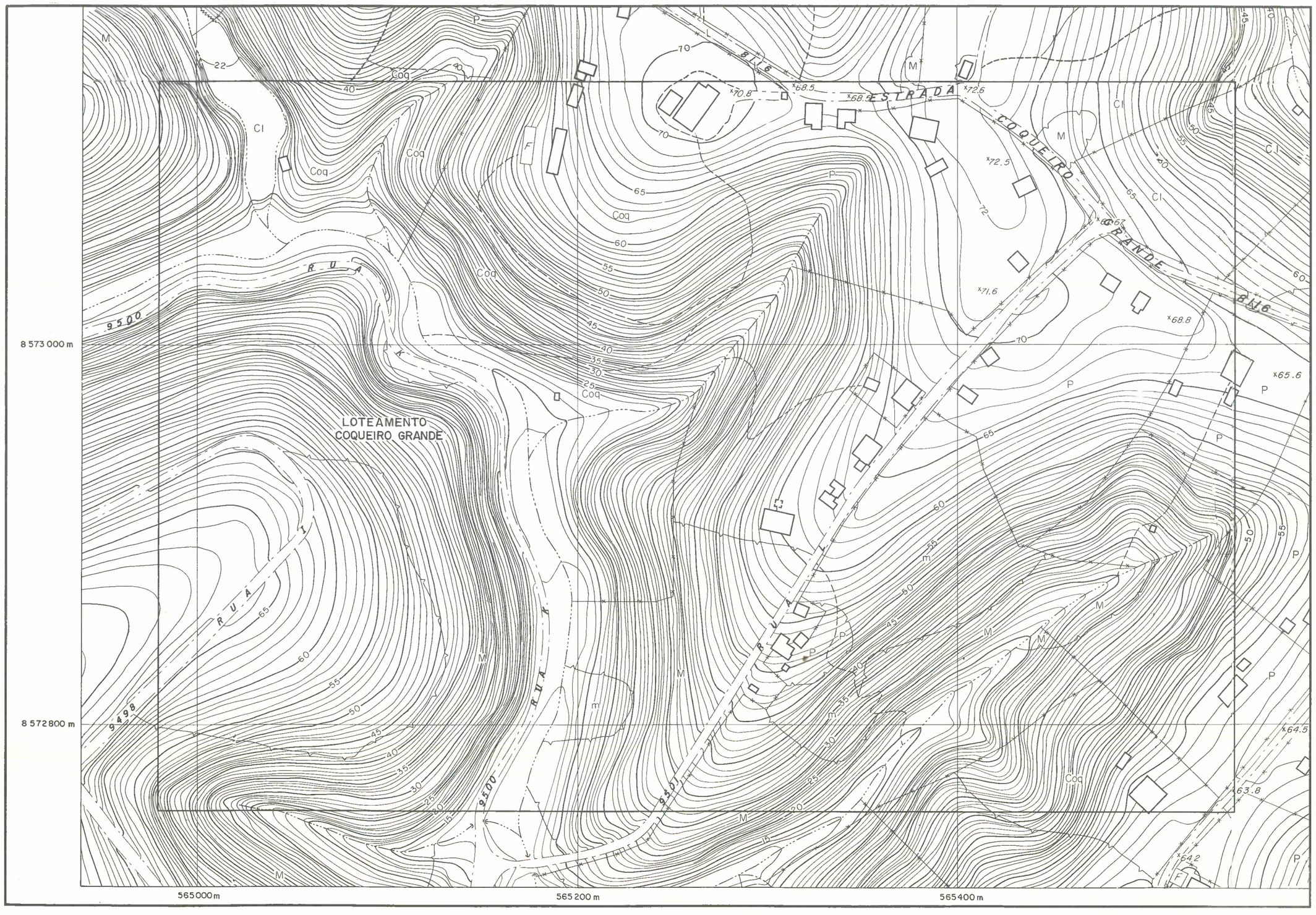

0m 20 40 60 80 100

ESCALA 1:2000

BASE CARTOGRÁFICA: Sistema Cartográfico SICAR / 1982
ORIGEM DA UTM: 500 km W 39°; 10.000 km S do Equador

ARTICULAÇÃO DA FOLHA		
133415	133416	133425
133441	133442	133451
133443	133444	133453

SITUAÇÃO		
MUNICÍPIO/SUBDISTRITO	ZONA DE INFORMAÇÃO	
SALVADOR		
São Cristovão	69	
FOLHA SICAR NÚMERO: 133440		

0m 20 40 60 80 100

ESCALA 1:2000

BASE CARTOGRÁFICA: Sistema Cartográfico - SICAR / 1982
ORIGEM DA UTM: 500 km W 39°; 10.000 km S do Equador

FOLHA 133 443

CONDER
SIM-SISTEMA DE INFORMAÇÃO METROPOLITANA
CTM-CADASTRO TÉCNICO METROPOLITANO

SECRETARIA DO PLANEJAMENTO, CIÊNCIA E TECNOLOGIA
COMPANHIA DE DESENVOLVIMENTO DA REGIÃO METROPOLITANA DE SALVADOR
GERÊNCIA DE INFORMAÇÃO-COORDENAÇÃO DO SISTEMA CARTOGRÁFICO
PREFEITURA MUNICIPAL DO SALVADOR
SECRETARIA DE FINANÇAS-COMISSÃO DE IMPLANTAÇÃO DA NUMERAÇÃO MÉTRICA LINEAR

FOLHA 133443

CONDER
SIM-SISTEMA DE INFORMAÇÃO METROPOLITANA
CTM-CADASTRO TÉCNICO METROPOLITANO

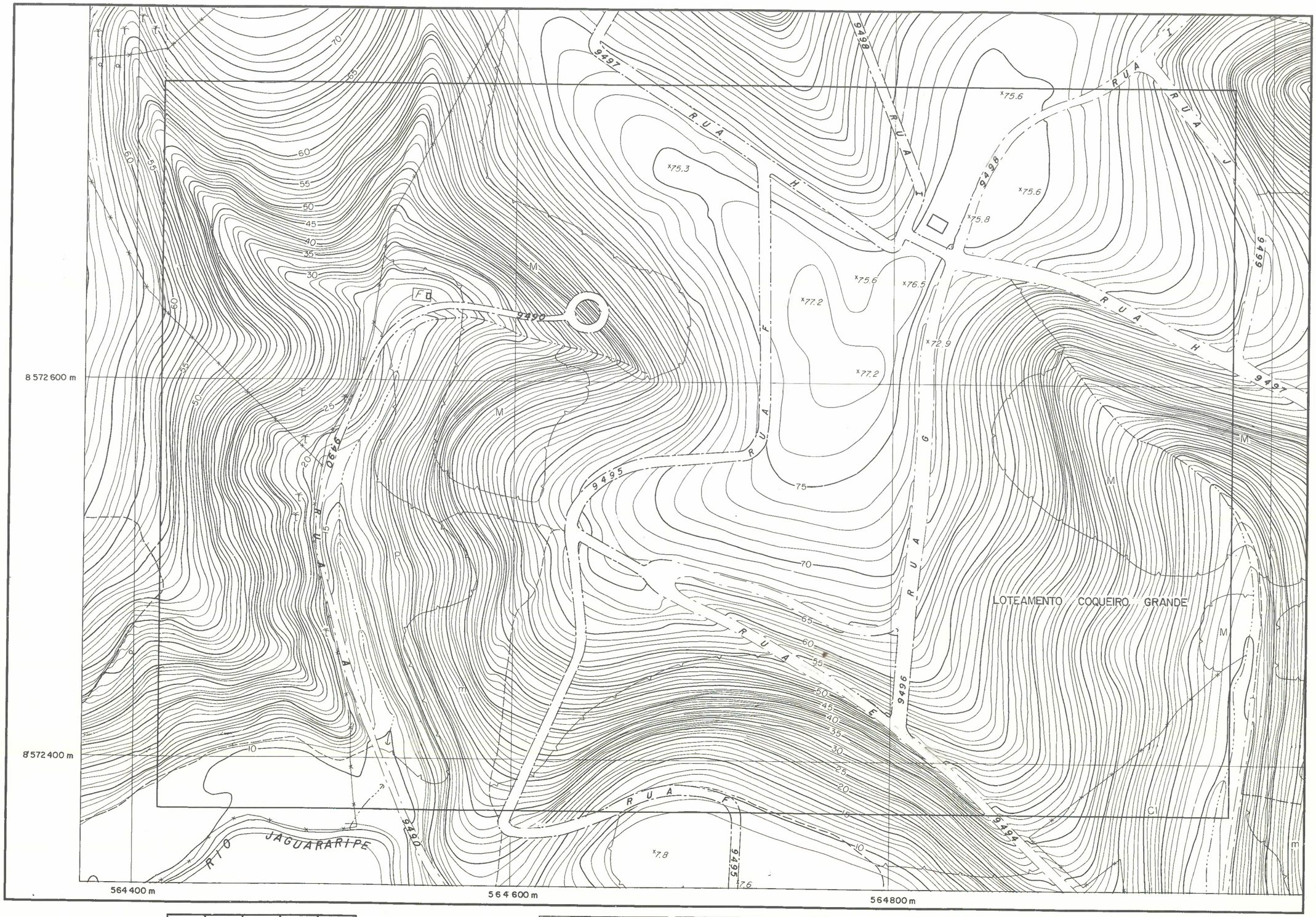

0m 20 40 60 80 100

ESCALA 1:2000

BASE CARTOGRÁFICA: Sistema Cartográfico SICAR / 1982
ORIGEM DA UTM: 500 km W 39° ; 10.000 km S do Equador

ARTICULAÇÃO DA FOLHA		
133362	133441	133442
133364	133443	133444
133366	133445	133446

SITUAÇÃO		
MUNICÍPIO/SUBDISTRITO	ZONA DE INFORMAÇÃO	
SALVADOR São Cristovão	69	
FOLHA SICAR NÚMERO: 133440		

0m 20 40 60 80 100

ESCALA 1:2000

BASE CARTOGRÁFICA: Sistema Cartográfico - SICAR / 1982
ORIGEM DA UTM: 500 km W 39° ; 10.000 km S do Equador

FOLHA 133444

CONDER
SIM-SISTEMA DE INFORMAÇÃO METROPOLITANA
CTM-CADASTRO TÉCNICO METROPOLITANO

SECRETARIA DO PLANEJAMENTO, CIÊNCIA E TECNOLOGIA
COMPANHIA DE DESENVOLVIMENTO DA REGIÃO METROPOLITANA DE SALVADOR
GERÊNCIA DE INFORMAÇÃO-COORDENAÇÃO DO SISTEMA CARTOGRÁFICO
PREFEITURA MUNICIPAL DO SALVADOR
SECRETARIA DE FINANÇAS-COMISSÃO DE IMPLANTAÇÃO DA NUMERAÇÃO MÉTRICA LINEAR

FOLHA 133444

CONDER
SIM-SISTEMA DE INFORMAÇÃO METROPOLITANA
CTM-CADASTRO TÉCNICO METROPOLITANO



0m 20 40 60 80 100

ESCALA 1:2000

BASE CARTOGRÁFICA: Sistema Cartográfico SICAR / 1982
ORIGEM DA UTM: 500 km W 39°; 10.000 km S do Equador

ARTICULAÇÃO DA FOLHA		
133441	133442	133451
133443	133444	133453
133445	133446	133455

SITUAÇÃO		
MUNICÍPIO/SUBDISTRITO	ZONA DE INFORMAÇÃO	
SALVADOR São Cristovão	69	
FOLHA SICAR NÚMERO: 133440		

0m 20 40 60 80 100

ESCALA 1:2000

BASE CARTOGRÁFICA: Sistema Cartográfico - SICAR / 1982
ORIGEM DA UTM: 500 km W 39°; 10.000 km S do Equador

FOLHA 133445

CONDER
SIM-SISTEMA DE INFORMAÇÃO METROPOLITANA
CTM-CADASTRO TÉCNICO METROPOLITANO

SECRETARIA DO PLANEJAMENTO, CIÊNCIA E TECNOLOGIA
COMPANHIA DE DESENVOLVIMENTO DA REGIÃO METROPOLITANA DE SALVADOR
GERÊNCIA DE INFORMAÇÃO-COORDENAÇÃO DO SISTEMA CARTOGRÁFICO
PREFEITURA MUNICIPAL DO SALVADOR
SECRETARIA DE FINANÇAS-COMISSÃO DE IMPLANTAÇÃO DA NUMERAÇÃO MÉTRICA LINEAR

FOLHA 133445

CONDER
SIM-SISTEMA DE INFORMAÇÃO METROPOLITANA
CTM-CADASTRO TÉCNICO METROPOLITANO

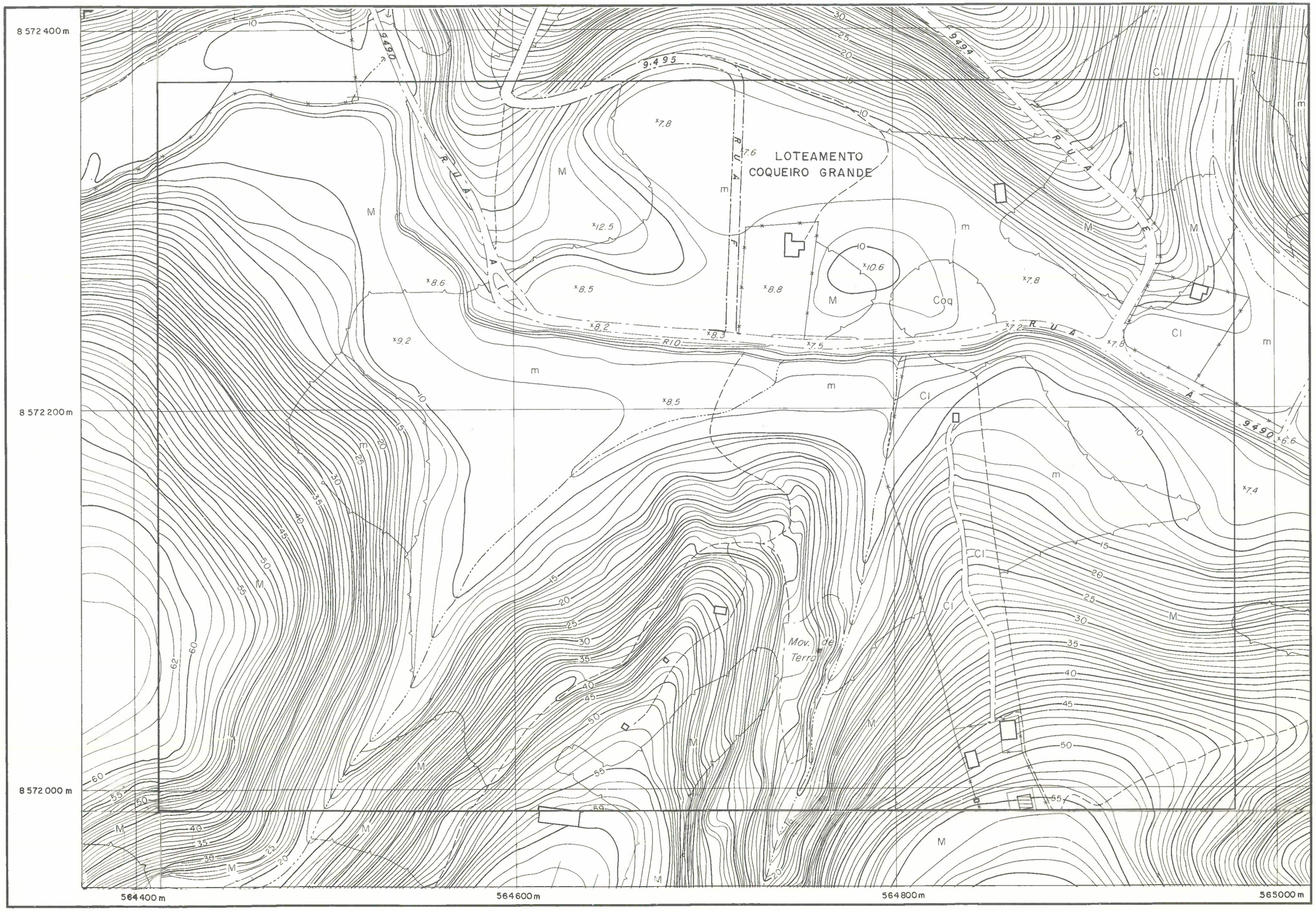

0m 20 40 60 80 100

ESCALA 1:2000

BASE CARTOGRÁFICA: Sistema Cartográfico SICAR / 1982
ORIGEM DA UTM: 500 km W 39°; 10.000 km S do Equador

ARTICULAÇÃO DA FOLHA		
133364	133443	133444
133366	133445	133446
142132	142211	142212

SITUAÇÃO		
MUNICÍPIO/SUBDISTRITO	ZONA DE INFORMAÇÃO	
SALVADOR * Pirajá	54	69
FOLHA SICAR NÚMERO: 133440		

0m 20 40 60 80 100

ESCALA 1:2000

BASE CARTOGRÁFICA: Sistema Cartográfico - SICAR / 1982
ORIGEM DA UTM: 500 km W 39°; 10.000 km S do Equador

FOLHA 133 446

CONDER
SIM-SISTEMA DE INFORMAÇÃO METROPOLITANA
CTM-CADASTRO TÉCNICO METROPOLITANO

SECRETARIA DO PLANEJAMENTO, CIÊNCIA E TECNOLOGIA
COMPANHIA DE DESENVOLVIMENTO DA REGIÃO METROPOLITANA DE SALVADOR
GERÊNCIA DE INFORMAÇÃO-COORDENAÇÃO DO SISTEMA CARTOGRÁFICO
PREFEITURA MUNICIPAL DO SALVADOR
SECRETARIA DE FINANÇAS-COMISSÃO DE IMPLANTAÇÃO DA NUMERAÇÃO MÉTRICA LINEAR

FOLHA 133446

CONDER
SIM-SISTEMA DE INFORMAÇÃO METROPOLITANA
CTM-CADASTRO TÉCNICO METROPOLITANO

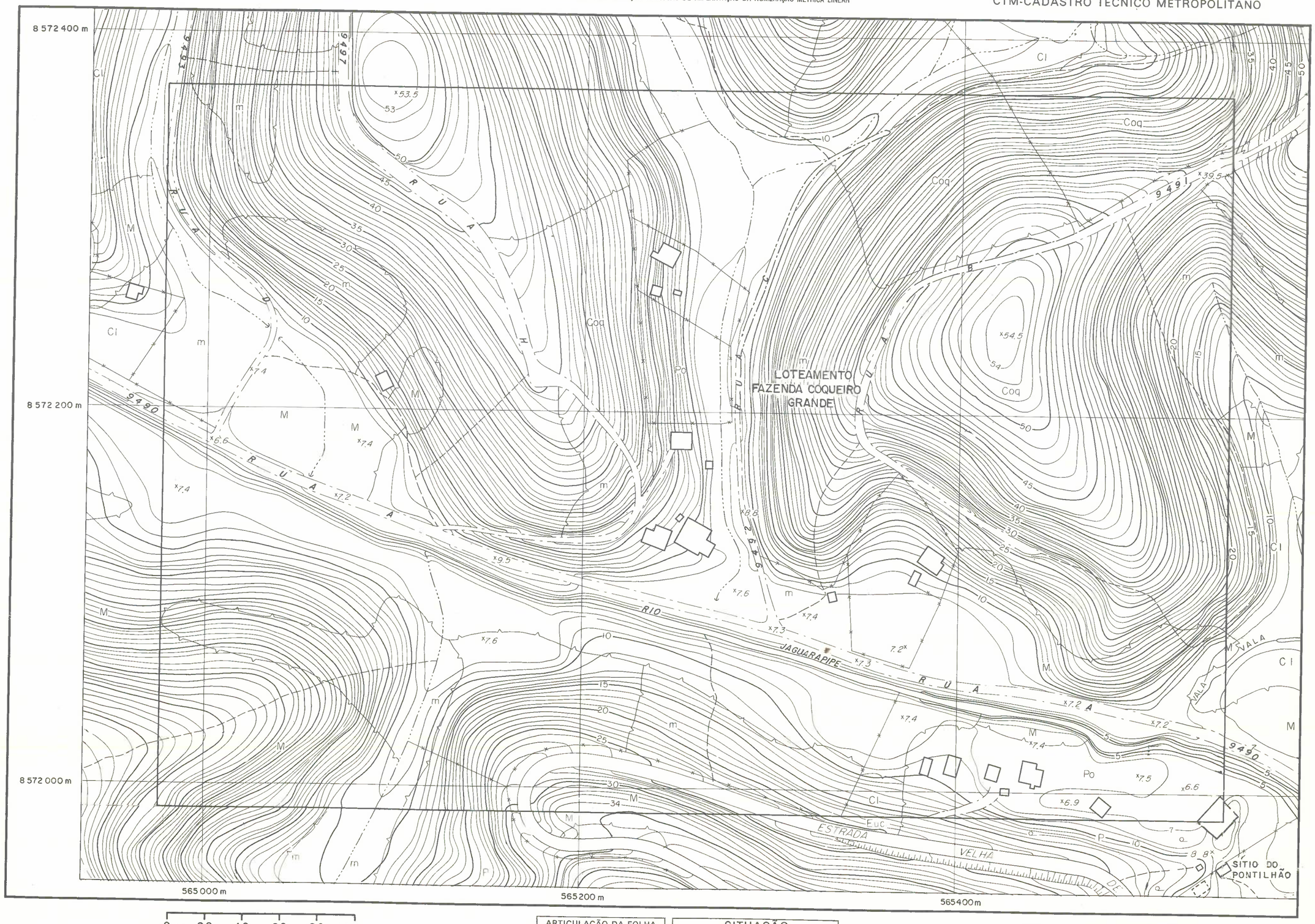

0m 20 40 60 80 100

ESCALA 1:2000

BASE CARTOGRÁFICA: Sistema Cartográfico SICAR / 1982
ORIGEM DA UTM: 500 km W 39°; 10.000 km S do Equador

ARTICULAÇÃO DA FOLHA		
133443	133444	133453
133445	133446	133455
142211	142212	142221

SITUAÇÃO		
MUNICÍPIO/SUBDISTRITO	ZONA DE INFORMAÇÃO	
SALVADOR * Valéria	54	69
FOLHA SICAR NÚMERO: 133440		

0m 20 40 60 80 100

ESCALA 1:2000

BASE CARTOGRÁFICA: Sistema Cartográfico - SICAR / 1982
ORIGEM DA UTM: 500 km W 39°; 10.000 km S do Equador

FOLHA 133451

CONDER
SIM-SISTEMA DE INFORMAÇÃO METROPOLITANA
CTM-CADASTRO TÉCNICO METROPOLITANO

SECRETARIA DO PLANEJAMENTO, CIÊNCIA E TECNOLOGIA
COMPANHIA DE DESENVOLVIMENTO DA REGIÃO METROPOLITANA DE SALVADOR
GERÊNCIA DE INFORMAÇÃO-COORDENAÇÃO DO SISTEMA CARTOGRÁFICO
PREFEITURA MUNICIPAL DO SALVADOR
SECRETARIA DE FINANÇAS-COMISSÃO DE IMPLANTAÇÃO DA NUMERAÇÃO MÉTRICA LINEAR

FOLHA 133451

CONDER
SIM-SISTEMA DE INFORMAÇÃO METROPOLITANA
CTM-CADASTRO TÉCNICO METROPOLITANO



0m 20 40 60 80 100

ESCALA 1:2000

BASE CARTOGRÁFICA: Sistema Cartográfico SICAR / 1982
ORIGEM DA UTM: 500 km W 39°; 10.000 km S do Equador

ARTICULAÇÃO DA FOLHA		
133416	133425	133426
133442	133451	133452
133444	133453	133454

SITUAÇÃO		
MUNICÍPIO/SUBDISTRITO	ZONA DE INFORMAÇÃO	
SALVADOR Valéria	69	
FOLHA SICAR NÚMERO: 133450		

0m 20 40 60 80 100

ESCALA 1:2000

BASE CARTOGRÁFICA: Sistema Cartográfico - SICAR / 1982
ORIGEM DA UTM: 500 km W 39°; 10.000 km S do Equador

FOLHA 133452

CONDER
SIM-SISTEMA DE INFORMAÇÃO METROPOLITANA
CTM-CADASTRO TÉCNICO METROPOLITANO

SECRETARIA DO PLANEJAMENTO, CIÊNCIA E TECNOLOGIA
COMPANHIA DE DESENVOLVIMENTO DA REGIÃO METROPOLITANA DE SALVADOR
GERÊNCIA DE INFORMAÇÃO-COORDENAÇÃO DO SISTEMA CARTOGRÁFICO
PREFEITURA MUNICIPAL DO SALVADOR
SECRETARIA DE FINANÇAS-COMISSÃO DE IMPLANTAÇÃO DA NUMERAÇÃO MÉTRICA LINEAR

FOLHA 133452

CONDER
SIM-SISTEMA DE INFORMAÇÃO METROPOLITANA
CTM-CADASTRO TÉCNICO METROPOLITANO



0m 20 40 60 80 100

ESCALA 1:2000

BASE CARTOGRÁFICA: Sistema Cartográfico SICAR / 1982
ORIGEM DA UTM: 500 km W 39° ; 10.000 km S do Equador

ARTICULAÇÃO DA FOLHA		
133425	133426	133435
133451	133452	133461
133453	133454	133463

SITUAÇÃO		
MUNICÍPIO/SUBDISTRITO	ZONA DE INFORMAÇÃO	
SALVADOR * Valéria	61	69
FOLHA SICAR NÚMERO: 133 450		

0m 20 40 60 80 100

ESCALA 1:2000

BASE CARTOGRÁFICA: Sistema Cartográfico - SICAR / 1982
ORIGEM DA UTM: 500 km W 39° ; 10.000 km S do Equador

FOLHA 133453

CONDER
SIM-SISTEMA DE INFORMAÇÃO METROPOLITANA
CTM-CADASTRO TÉCNICO METROPOLITANO

SECRETARIA DO PLANEJAMENTO, CIÊNCIA E TECNOLOGIA
COMPANHIA DE DESENVOLVIMENTO DA REGIÃO METROPOLITANA DE SALVADOR
GERÊNCIA DE INFORMAÇÃO-COORDENAÇÃO DO SISTEMA CARTOGRÁFICO
PREFEITURA MUNICIPAL DO SALVADOR
SECRETARIA DE FINANÇAS-COMISSÃO DE IMPLANTAÇÃO DA NUMERAÇÃO MÉTRICA LINEAR

FOLHA 133453

CONDER
SIM-SISTEMA DE INFORMAÇÃO METROPOLITANA
CTM-CADASTRO TÉCNICO METROPOLITANO

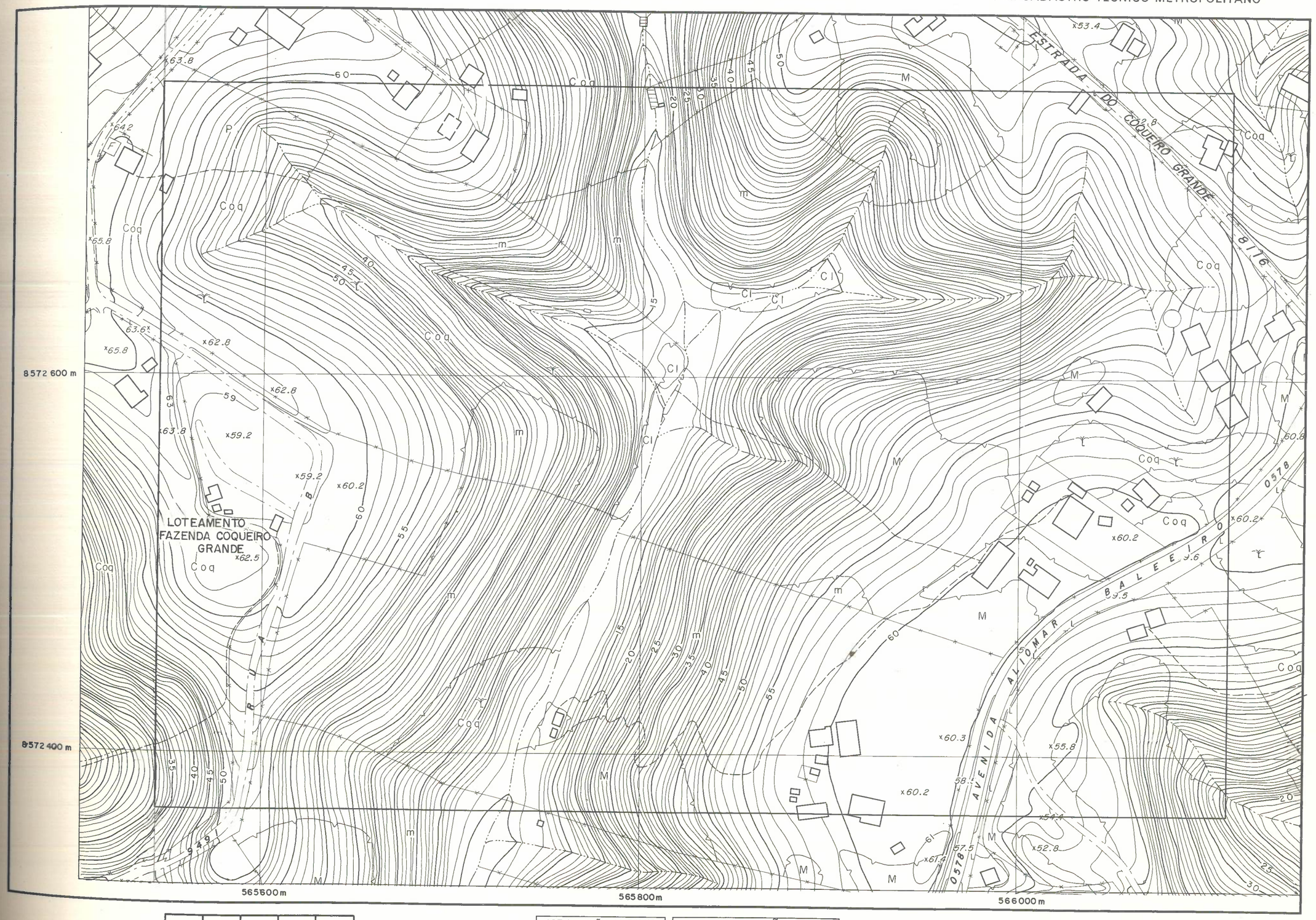

0m 20 40 60 80 100

ESCALA 1:2000

BASE CARTOGRÁFICA: Sistema Cartográfico SICAR / 1982
ORIGEM DA UTM: 500 km W 39°; 10.000 km S do Equador

ARTICULAÇÃO DA FOLHA		
133442	133451	133452
133444	133453	133454
133446	133455	133456

SITUAÇÃO		
MUNICÍPIO/SUBDISTRITO	ZONA DE INFORMAÇÃO	
SALVADOR * Valéria	61	69
FOLHA SICAR NÚMERO: 133453		

0m 20 40 60 80 100

ESCALA 1:2000

BASE CARTOGRÁFICA: Sistema Cartográfico - SICAR / 1982
ORIGEM DA UTM: 500 km W 39°; 10.000 km S do Equador

FOLHA 133454

CONDER
SIM-SISTEMA DE INFORMAÇÃO METROPOLITANA
CTM-CADASTRO TÉCNICO METROPOLITANO

SECRETARIA DO PLANEJAMENTO, CIÊNCIA E TECNOLOGIA
COMPANHIA DE DESENVOLVIMENTO DA REGIÃO METROPOLITANA DE SALVADOR
GERÊNCIA DE INFORMAÇÃO-COORDENAÇÃO DO SISTEMA CARTOGRÁFICO
PREFEITURA MUNICIPAL DO SALVADOR
SECRETARIA DE FINANÇAS-COMISSÃO DE IMPLANTAÇÃO DA NUMERAÇÃO MÉTRICA LINEAR

FOLHA 133454

CONDER
SIM-SISTEMA DE INFORMAÇÃO METROPOLITANA
CTM-CADASTRO TÉCNICO METROPOLITANO



0m 20 40 60 80 100

ESCALA 1:2000

BASE CARTOGRÁFICA: Sistema Cartográfico SICAR / 1982
ORIGEM DA UTM: 500 km W 39°; 10.000 km S do Equador

ARTICULAÇÃO DA FOLHA		
133451	133452	133461
133453	133454	133463
133455	133456	133465

SITUAÇÃO		
MUNICÍPIO/SUBDISTRITO	ZONA DE INFORMAÇÃO	
SALVADOR * São Cristovão	61	69
FOLHA SICAR NÚMERO: 133450		

0m 20 40 60 80 100

ESCALA 1:2000

BASE CARTOGRÁFICA: Sistema Cartográfico - SICAR / 1982
ORIGEM DA UTM: 500 km W 39°; 10.000 km S do Equador

FOLHA 133 455

CONDER
SIM-SISTEMA DE INFORMAÇÃO METROPOLITANA
CTM-CADASTRO TÉCNICO METROPOLITANO

SECRETARIA DO PLANEJAMENTO, CIÊNCIA E TECNOLOGIA
COMPANHIA DE DESENVOLVIMENTO DA REGIÃO METROPOLITANA DE SALVADOR
GERÊNCIA DE INFORMAÇÃO-COORDENAÇÃO DO SISTEMA CARTOGRÁFICO
PREFEITURA MUNICIPAL DO SALVADOR
SECRETARIA DE FINANÇAS-COMISSÃO DE IMPLANTAÇÃO DA NUMERAÇÃO MÉTRICA LINEAR

FOLHA 133 455

CONDER
SIM-SISTEMA DE INFORMAÇÃO METROPOLITANA
CTM-CADASTRO TÉCNICO METROPOLITANO

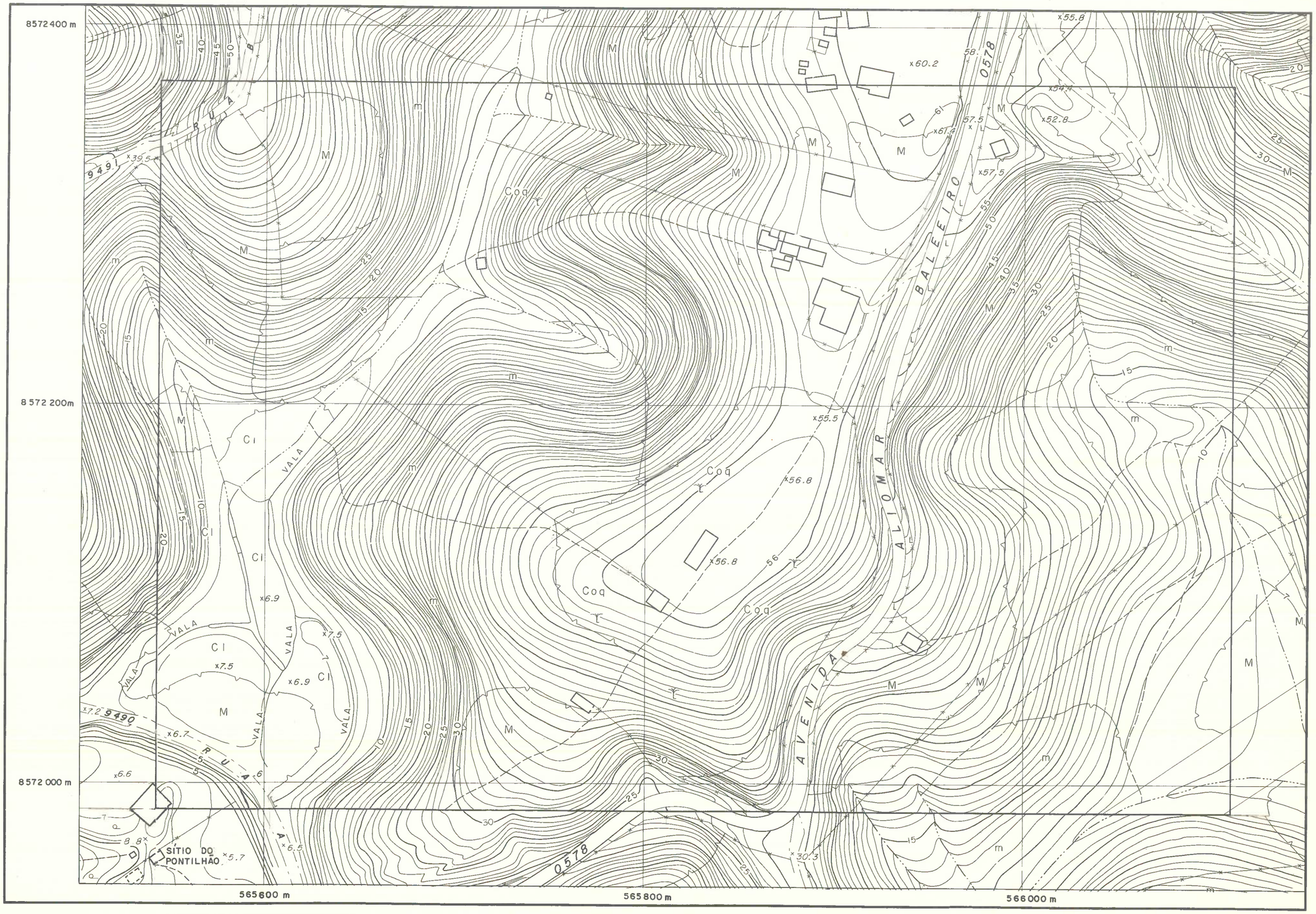

0m 20 40 60 80 100

ESCALA 1:2000

BASE CARTOGRÁFICA: Sistema Cartográfico SICAR / 1982
ORIGEM DA UTM: 500 km W 39°; 10.000 km S do Equador

ARTICULAÇÃO DA FOLHA		
133 444	133 453	133 454
133 446	133 455	133 456
142 212	142 221	142 222

SITUAÇÃO		
MUNICÍPIO/SUBDISTRITO	ZONA DE INFORMAÇÃO	
SALVADOR * São Cristovão	61	69
FOLHA SICAR NÚMERO: 133 450		

0m 20 40 60 80 100

ESCALA 1:2000

BASE CARTOGRÁFICA: Sistema Cartográfico - SICAR / 1982
ORIGEM DA UTM: 500 km W 39°; 10.000 km S do Equador

FOLHA 133456

CONDER
SIM-SISTEMA DE INFORMAÇÃO METROPOLITANA
CTM-CADASTRO TÉCNICO METROPOLITANO

SECRETARIA DO PLANEJAMENTO, CIÊNCIA E TECNOLOGIA
COMPANHIA DE DESENVOLVIMENTO DA REGIÃO METROPOLITANA DE SALVADOR
GERÊNCIA DE INFORMAÇÃO-COORDENAÇÃO DO SISTEMA CARTOGRÁFICO
PREFEITURA MUNICIPAL DO SALVADOR
SECRETARIA DE FINANÇAS-COMISSÃO DE IMPLANTAÇÃO DA NUMERAÇÃO MÉTRICA LINEAR

FOLHA 133456

CONDER
SIM-SISTEMA DE INFORMAÇÃO METROPOLITANA
CTM-CADASTRO TÉCNICO METROPOLITANO



0m 20 40 60 80 100

ESCALA 1:2000

BASE CARTOGRÁFICA: Sistema Cartográfico SICAR / 1982
ORIGEM DA UTM: 500 km W 39°; 10.000 km S do Equador

ARTICULAÇÃO DA FOLHA		
133453	133454	133463
133455	133456	133465
142221	142222	142231

SITUAÇÃO		
MUNICÍPIO/SUBDISTRITO	ZONA DE INFORMAÇÃO	
SALVADOR São Cristovão	61	
FOLHA SICAR NÚMERO: 133450		

0m 20 40 60 80 100

ESCALA 1:2000

BASE CARTOGRÁFICA: Sistema Cartográfico - SICAR / 1982
ORIGEM DA UTM: 500 km W 39°; 10.000 km S do Equador

FOLHA 133461

CONDER
SIM-SISTEMA DE INFORMAÇÃO METROPOLITANA
CTM-CADASTRO TÉCNICO METROPOLITANO

SECRETARIA DO PLANEJAMENTO, CIÊNCIA E TECNOLOGIA
COMPANHIA DE DESENVOLVIMENTO DA REGIÃO METROPOLITANA DE SALVADOR
GERÊNCIA DE INFORMAÇÃO-COORDENAÇÃO DO SISTEMA CARTOGRÁFICO
PREFEITURA MUNICIPAL DO SALVADOR
SECRETARIA DE FINANÇAS-COMISSÃO DE IMPLANTAÇÃO DA NUMERAÇÃO MÉTRICA LINEAR

FOLHA 133461

CONDER
SIM-SISTEMA DE INFORMAÇÃO METROPOLITANA
CTM-CADASTRO TÉCNICO METROPOLITANO

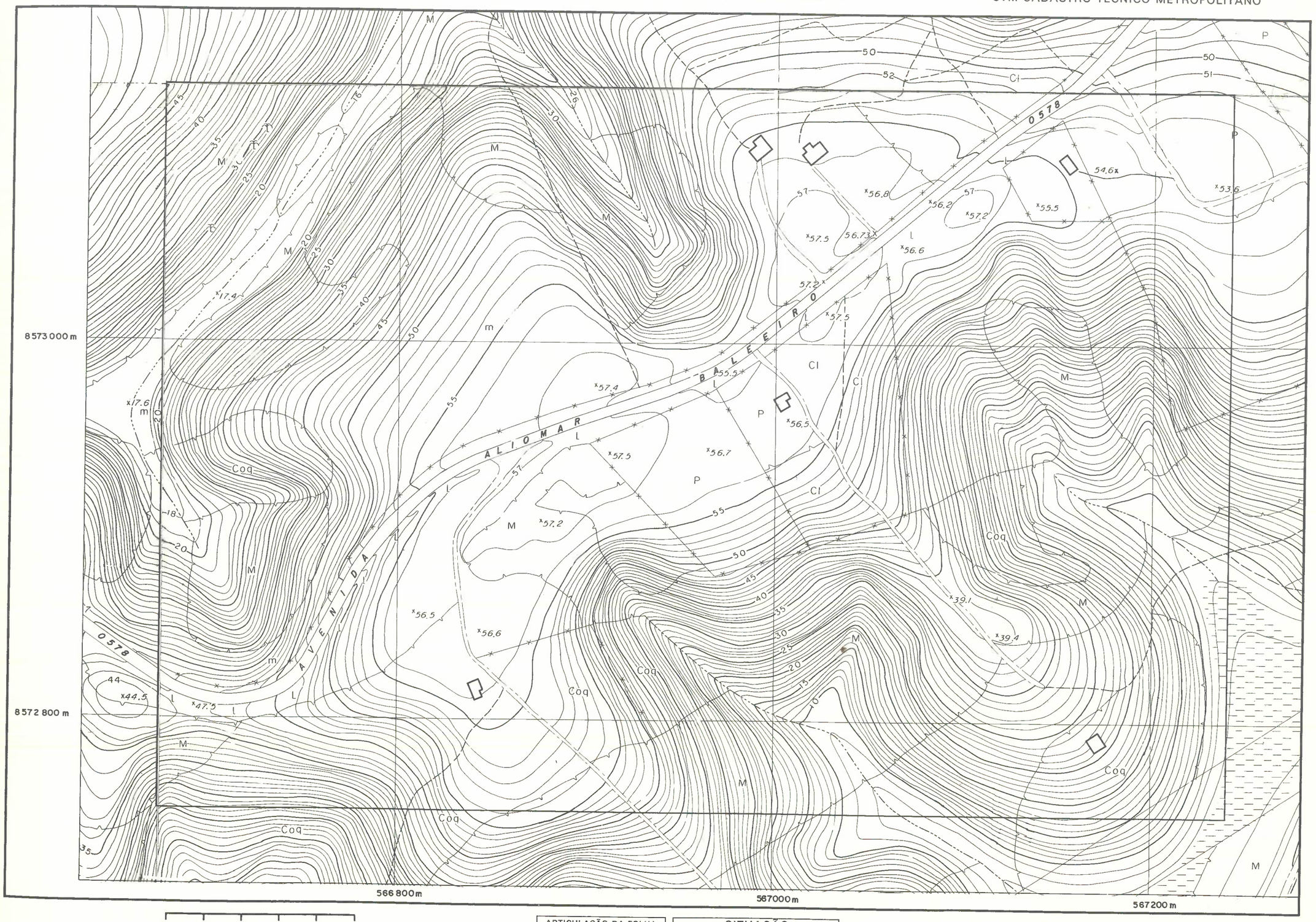

0m 20 40 60 80 100

ESCALA 1:2000

BASE CARTOGRÁFICA: Sistema Cartográfico SICAR / 1982
ORIGEM DA UTM: 500 km W 39°; 10.000 km S do Equador

ARTICULAÇÃO DA FOLHA		
133426	133435	133436
133452	133461	133462
133454	133463	133464

SITUAÇÃO		
MUNICÍPIO/SUBDISTRITO	ZONA DE INFORMAÇÃO	
SALVADOR		
* São Cristovão	61	69
FOLHA SICAR NÚMERO: 133460		

0m 20 40 60 80 100

ESCALA 1:2000

BASE CARTOGRÁFICA: Sistema Cartográfico - SICAR / 1982
ORIGEM DA UTM: 500 km W 39°; 10.000 km S do Equador

FOLHA 133462

CONDER
SIM-SISTEMA DE INFORMAÇÃO METROPOLITANA
CTM-CADASTRO TÉCNICO METROPOLITANO

SECRETARIA DO PLANEJAMENTO, CIÊNCIA E TECNOLOGIA
COMPANHIA DE DESENVOLVIMENTO DA REGIÃO METROPOLITANA DE SALVADOR
GERÊNCIA DE INFORMAÇÃO-COORDENAÇÃO DO SISTEMA CARTOGRÁFICO
PREFEITURA MUNICIPAL DO SALVADOR
SECRETARIA DE FINANÇAS-COMISSÃO DE IMPLANTAÇÃO DA NUMERAÇÃO MÉTRICA LINEAR

FOLHA 133462

CONDER
SIM-SISTEMA DE INFORMAÇÃO METROPOLITANA
CTM-CADASTRO TÉCNICO METROPOLITANO

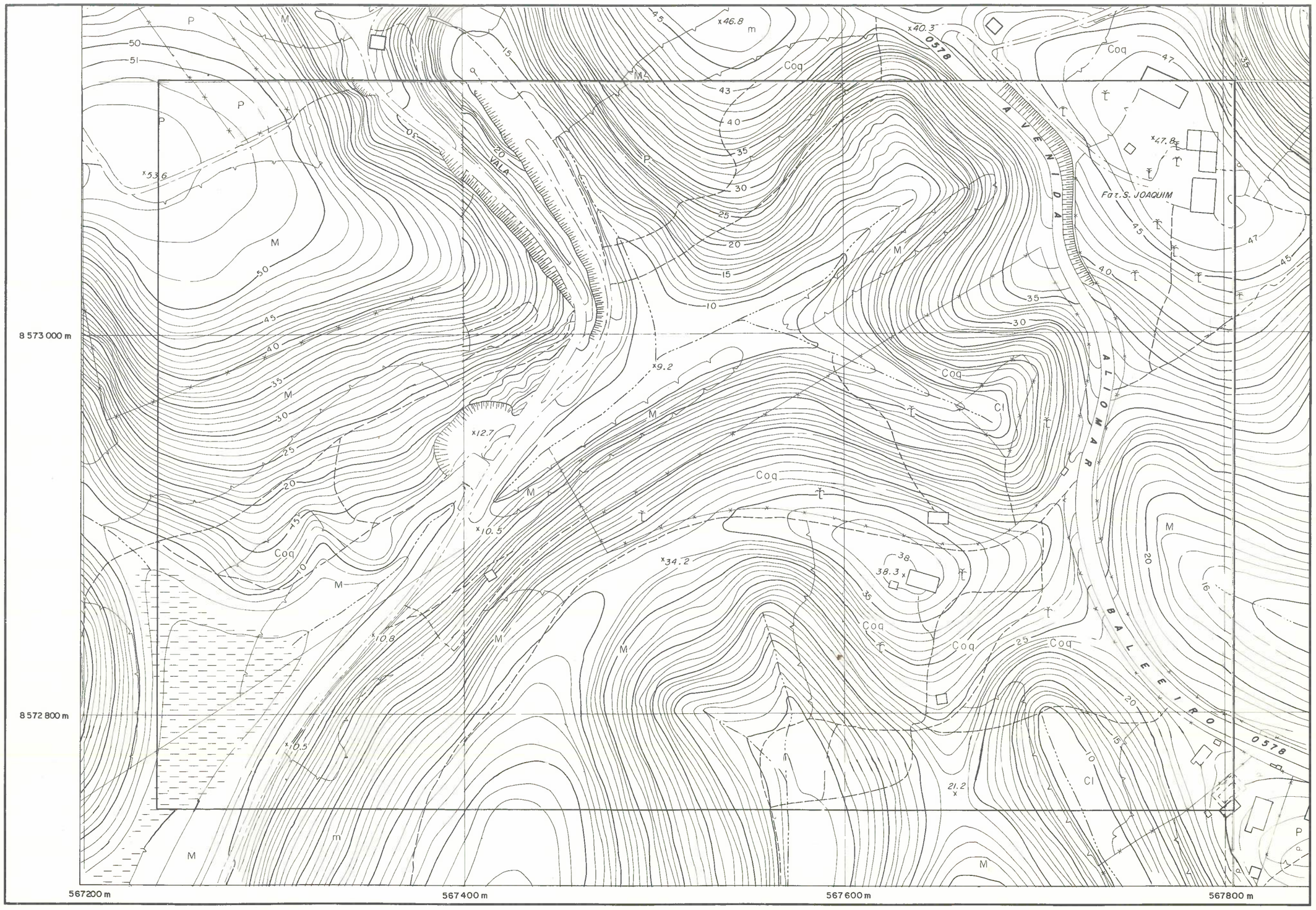

0m 20 40 60 80 100

ESCALA 1:2000

BASE CARTOGRÁFICA: Sistema Cartográfico SICAR / 1982
ORIGEM DA UTM: 500 km W 39°; 10.000 km S do Equador

ARTICULAÇÃO DA FOLHA		
133435	133436	134315
133461	133462	134341
133463	133464	134343

SITUAÇÃO		
MUNICÍPIO/SUBDISTRITO	ZONA DE INFORMAÇÃO	
SALVADOR São Cristovão	61	
FOLHA SICAR NÚMERO: 133460		

0m 20 40 60 80 100

ESCALA 1:2000

BASE CARTOGRÁFICA: Sistema Cartográfico - SICAR / 1982
ORIGEM DA UTM: 500 km W 39°; 10.000 km S do Equador

FOLHA 133463

CONDER
SIM-SISTEMA DE INFORMAÇÃO METROPOLITANA
CTM-CADASTRO TÉCNICO METROPOLITANO

SECRETARIA DO PLANEJAMENTO, CIÊNCIA E TECNOLOGIA
COMPANHIA DE DESENVOLVIMENTO DA REGIÃO METROPOLITANA DE SALVADOR
GERÊNCIA DE INFORMAÇÃO-COORDENAÇÃO DO SISTEMA CARTOGRÁFICO
PREFEITURA MUNICIPAL DO SALVADOR
SECRETARIA DE FINANÇAS-COMISSÃO DE IMPLANTAÇÃO DA NUMERAÇÃO MÉTRICA LINEAR

FOLHA 133463

CONDER
SIM-SISTEMA DE INFORMAÇÃO METROPOLITANA
CTM-CADASTRO TÉCNICO METROPOLITANO

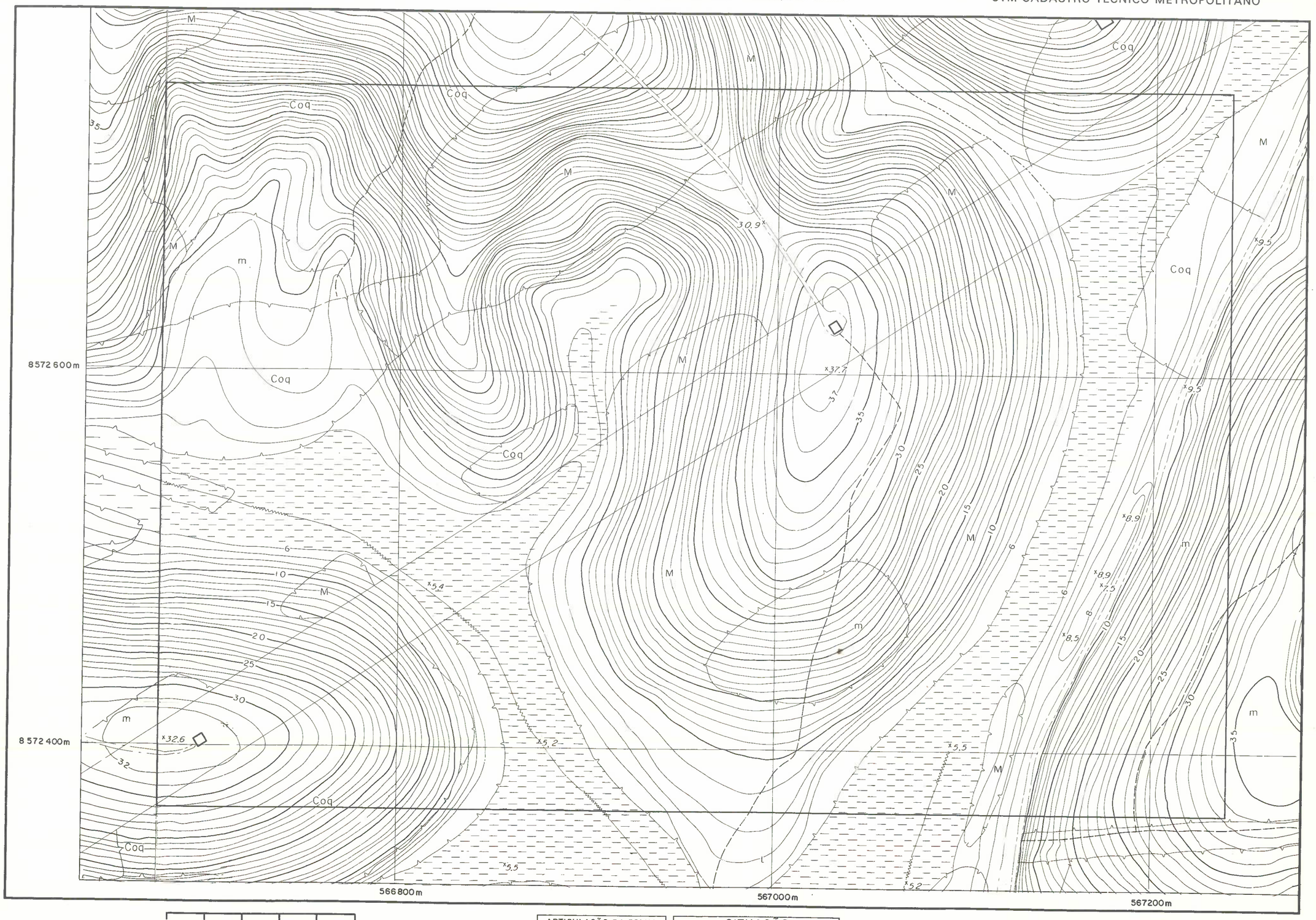

0m 20 40 60 80 100

ESCALA 1:2000

BASE CARTOGRÁFICA: Sistema Cartográfico SICAR / 1982
ORIGEM DA UTM: 500 km W 39°; 10.000 km S do Equador

ARTICULAÇÃO DA FOLHA		
133452	133461	133462
133454	133463	133464
133456	133465	133466

SITUAÇÃO		
MUNICÍPIO/SUBDISTRITO	ZONA DE INFORMAÇÃO	
SALVADOR São Cristovão	61	
FOLHA SICAR NÚMERO: 133460		

0m 20 40 60 80 100

ESCALA 1:2000

BASE CARTOGRÁFICA: Sistema Cartográfico - SICAR / 1982
ORIGEM DA UTM: 500 km W 39°; 10.000 km S do Equador

FOLHA 133464

CONDER
SIM-SISTEMA DE INFORMAÇÃO METROPOLITANA
CTM-CADASTRO TÉCNICO METROPOLITANO

SECRETARIA DO PLANEJAMENTO, CIÊNCIA E TECNOLOGIA
COMPANHIA DE DESENVOLVIMENTO DA REGIÃO METROPOLITANA DE SALVADOR
GERÊNCIA DE INFORMAÇÃO-COORDENAÇÃO DO SISTEMA CARTOGRÁFICO
PREFEITURA MUNICIPAL DO SALVADOR
SECRETARIA DE FINANÇAS-COMISSÃO DE IMPLANTAÇÃO DA NUMERAÇÃO MÉTRICA LINEAR

FOLHA 133464

CONDER
SIM-SISTEMA DE INFORMAÇÃO METROPOLITANA
CTM-CADASTRO TÉCNICO METROPOLITANO

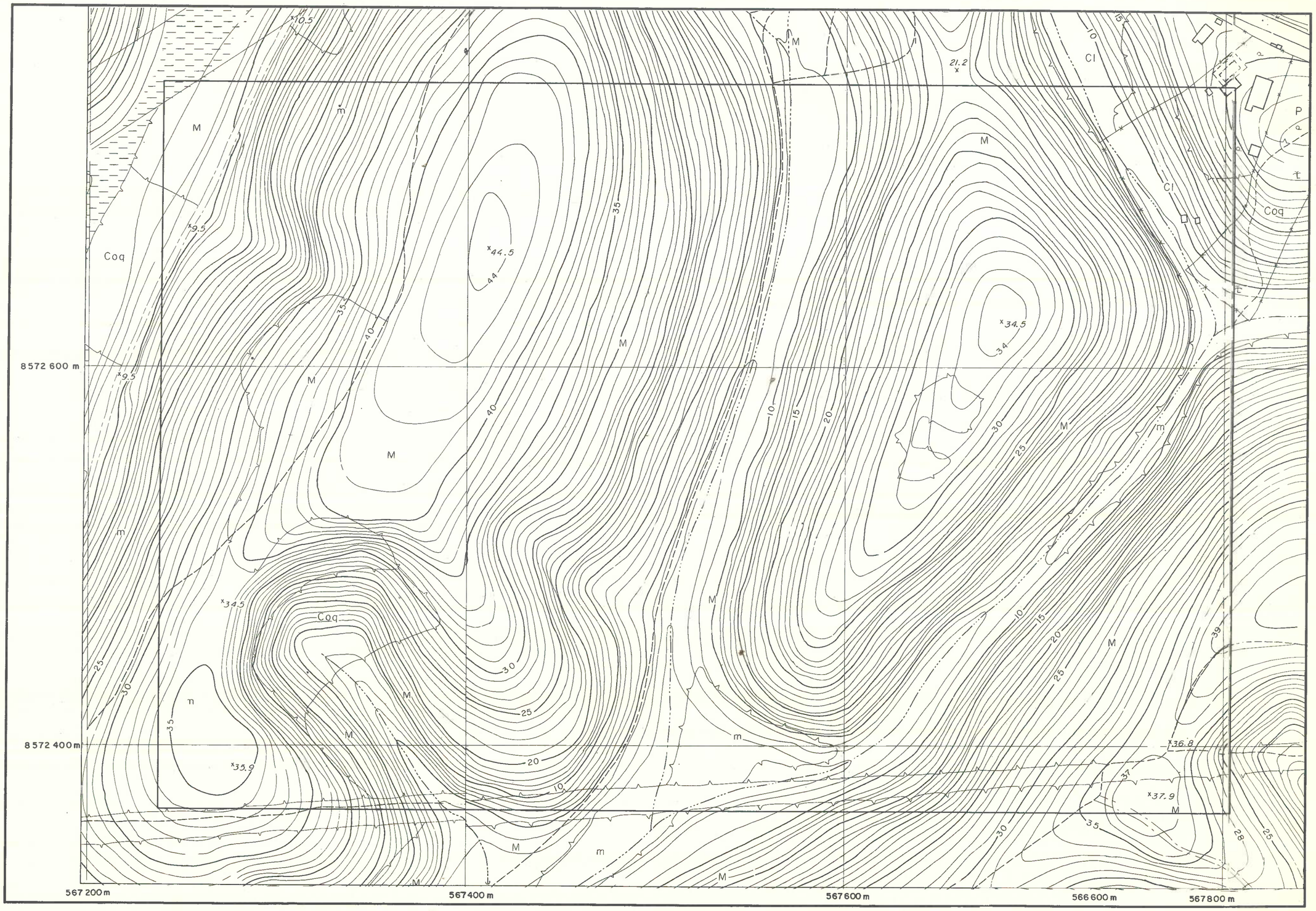

0m 20 40 60 80 100

ESCALA 1:2000

BASE CARTOGRÁFICA: Sistema Cartográfico SICAR / 1982
ORIGEM DA UTM: 500 km W 39°; 10.000 km S do Equador

ARTICULAÇÃO DA FOLHA		
133461	133462	134341
133463	133464	134343
133465	133466	134345

SITUAÇÃO		
MUNICÍPIO/SUBDISTRITO	ZONA DE INFORMAÇÃO	
SALVADOR São Cristovão	61	
FOLHA SICAR NÚMERO: 133460		

0m 20 40 60 80 100

ESCALA 1:2000

BASE CARTOGRÁFICA: Sistema Cartográfico - SICAR / 1982
ORIGEM DA UTM: 500 km W 39°; 10.000 km S do Equador

FOLHA 133465

CONDER
SIM-SISTEMA DE INFORMAÇÃO METROPOLITANA
CTM-CADASTRO TÉCNICO METROPOLITANO

SECRETARIA DO PLANEJAMENTO, CIÊNCIA E TECNOLOGIA
COMPANHIA DE DESENVOLVIMENTO DA REGIÃO METROPOLITANA DE SALVADOR
GERÊNCIA DE INFORMAÇÃO-COORDENAÇÃO DO SISTEMA CARTOGRÁFICO
PREFEITURA MUNICIPAL DO SALVADOR
SECRETARIA DE FINANÇAS-COMISSÃO DE IMPLANTAÇÃO DA NUMERAÇÃO MÉTRICA LINEAR

FOLHA 133 465

CONDER
SIM-SISTEMA DE INFORMAÇÃO METROPOLITANA
CTM-CADASTRO TÉCNICO METROPOLITANO

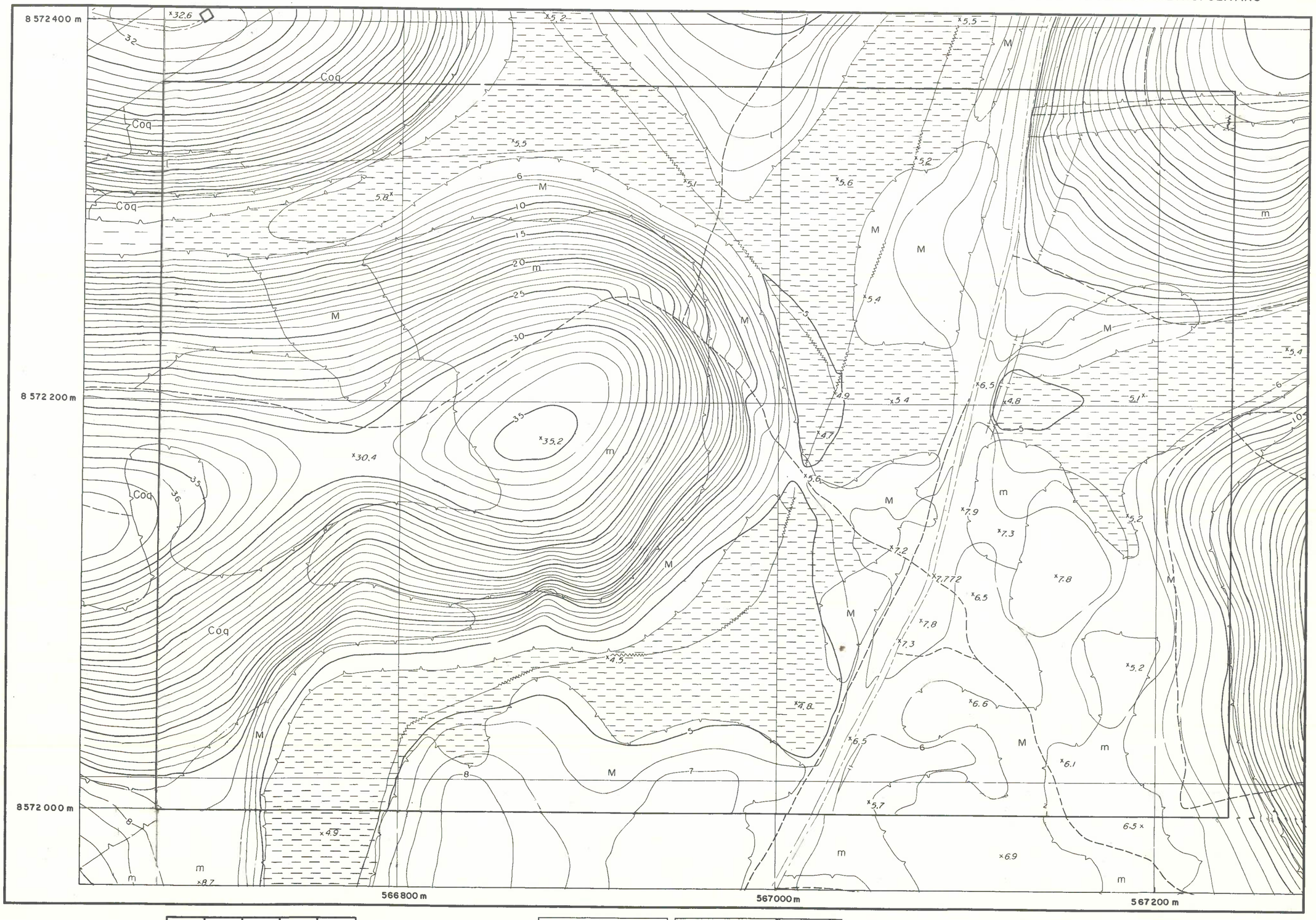

0m 20 40 60 80 100

ESCALA 1:2000

BASE CARTOGRÁFICA: Sistema Cartográfico SICAR / 1982
ORIGEM DA UTM: 500 km W 39°; 10.000 km S do Equador

ARTICULAÇÃO DA FOLHA		
133454	133463	133464
133456	133465	133466
142222	142231	142232

SITUAÇÃO		
MUNICÍPIO/SUBDISTRITO	ZONA DE INFORMAÇÃO	
SALVADOR São Cristovão	61	
FOLHA SICAR NÚMERO: 133460		

0m 20 40 60 80 100

ESCALA 1:2000

BASE CARTOGRÁFICA: Sistema Cartográfico - SICAR / 1982
ORIGEM DA UTM: 500 km W 39°; 10.000 km S do Equador

FOLHA 133466

CONDER
SIM-SISTEMA DE INFORMAÇÃO METROPOLITANA
CTM-CADASTRO TÉCNICO METROPOLITANO

SECRETARIA DO PLANEJAMENTO, CIÊNCIA E TECNOLOGIA
COMPANHIA DE DESENVOLVIMENTO DA REGIÃO METROPOLITANA DE SALVADOR
GERÊNCIA DE INFORMAÇÃO-COORDENAÇÃO DO SISTEMA CARTOGRÁFICO
PREFEITURA MUNICIPAL DO SALVADOR
SECRETARIA DE FINANÇAS-COMISSÃO DE IMPLANTAÇÃO DA NUMERAÇÃO MÉTRICA LINEAR

FOLHA 133466

CONDER
SIM-SISTEMA DE INFORMAÇÃO METROPOLITANA
CTM-CADASTRO TÉCNICO METROPOLITANO

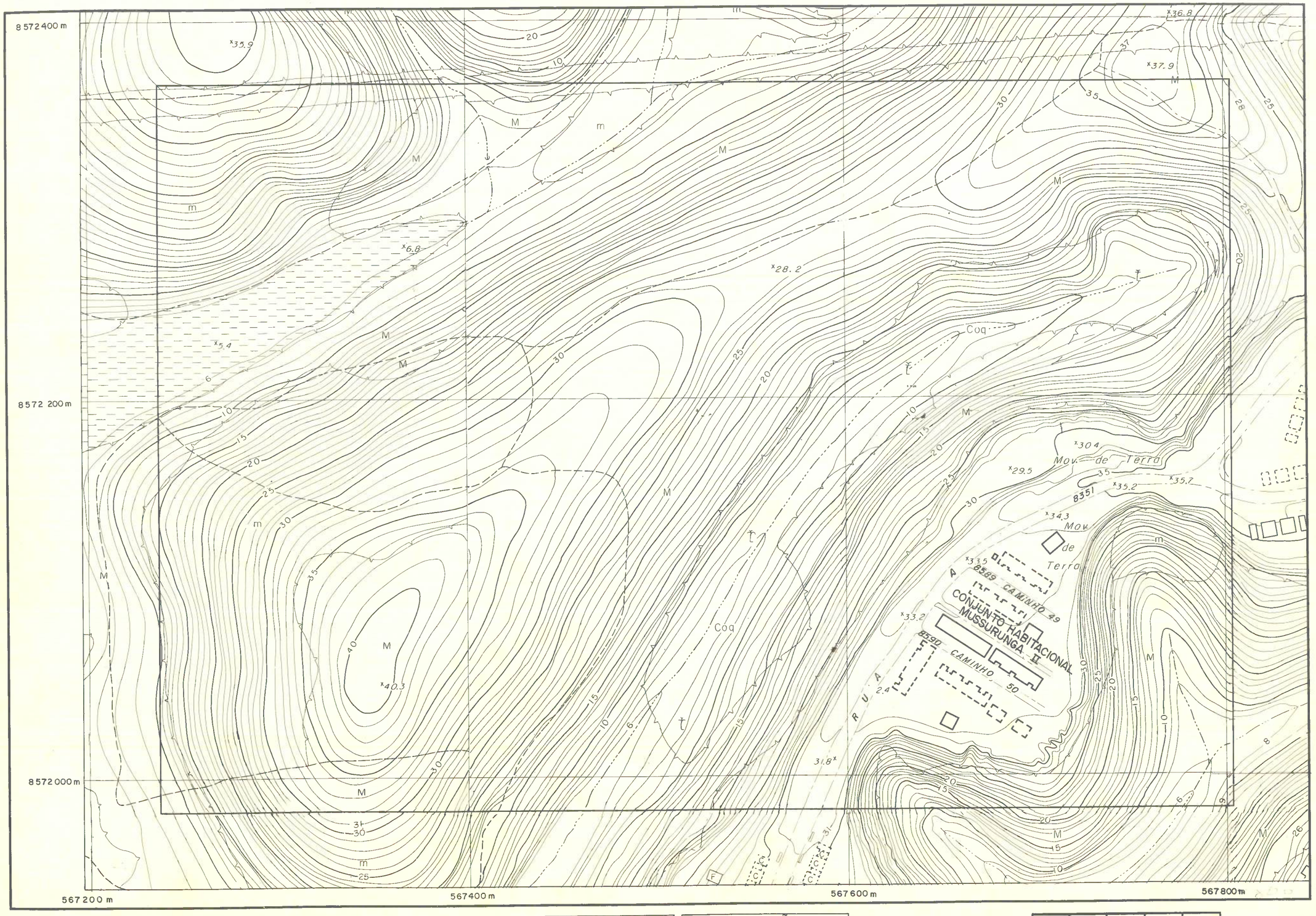

0m 20 40 60 80 100

ESCALA 1:2000

BASE CARTOGRÁFICA: Sistema Cartográfico SICAR / 1982
ORIGEM DA UTM: 500 km W 39°; 10.000 km S do Equador

ARTICULAÇÃO DA FOLHA		
133463	133464	134343
133465	133466	134345
142231	142232	143111

SITUAÇÃO		
MUNICÍPIO/SUBDISTRITO	ZONA DE INFORMAÇÃO	
SALVADOR São Cristovão	61	
FOLHA SICAR NÚMERO: 133460		

0m 20 40 60 80 100

ESCALA 1:2000

BASE CARTOGRÁFICA: Sistema Cartográfico - SICAR / 1982
ORIGEM DA UTM: 500 km W 39°; 10.000 km S do Equador