02102

DUPLICATA

ATLAS

MUNICÍPIO DO SALVADOR
Escala 1:2000
1984

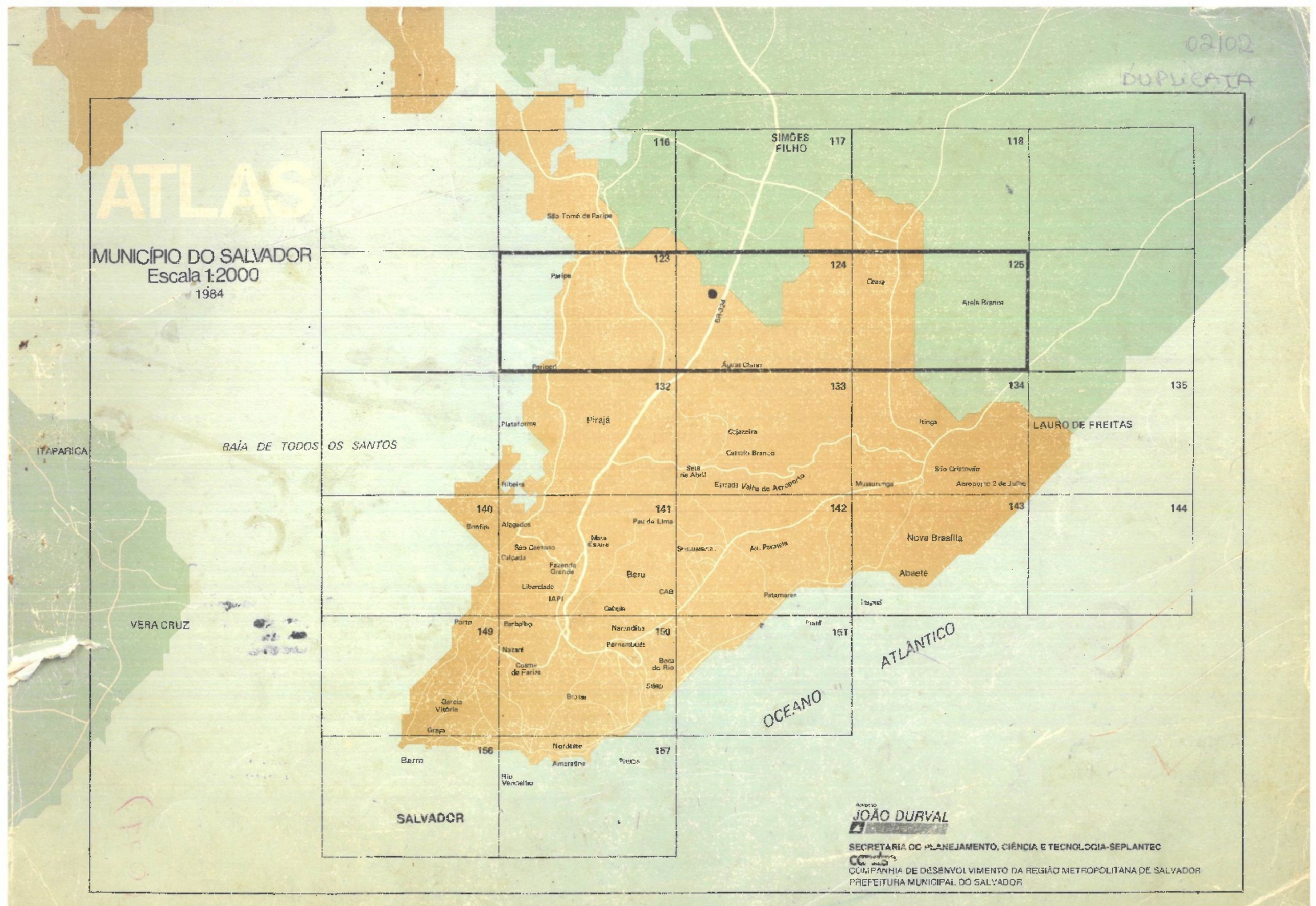

Governo
JOÃO DURVAL

SECRETARIA DO PLANEJAMENTO, CIÊNCIA E TECNOLOGIA-SEPLANTEC
CONDER
COMPANHIA DE DESENVOLVIMENTO DA REGIÃO METROPOLITANA DE SALVADOR
PREFEITURA MUNICIPAL DO SALVADOR

ATLAS

MUNICÍPIO DO SALVADOR

Escala 1:2000

1984

JOÃO DURVAL

SECRETARIA DO PLANEJAMENTO, CIÊNCIA E TECNOLOGIA-SEPLANTEC

CONDER

COMPANHIA DE DESENVOLVIMENTO DA REGIÃO METROPOLITANA DE SALVADOR

PREFEITURA MUNICIPAL DO SALVADOR

GOVERNO DO ESTADO DA BAHIA
JOÃO DURVAL CARNEIRO

SECRETARIA DO PLANEJAMENTO, CIÊNCIA E TECNOLOGIA
WALDECK VIEIRA ORNELAS

CIA. DE DESENVOLVIMENTO DA REGIÃO METROPOLITANA DE SALVADOR
VLADIMIR ABDALA NUNES

DIRETORIA DE PLANEJAMENTO METROPOLITANO
JOSÉ PIRAJÁ PINHEIRO FILHO

PREFEITURA MUNICIPAL DO SALVADOR
MANOEL FIGUEIREDO CASTRO

SECRETARIA DE FINANÇAS
LUIZ CARLOS SILVA DE AZEVEDO

COMISSÃO DE IMPLANTAÇÃO DA NUMERAÇÃO MÉTRICA LINEAR
CYDELMO CLYDES TEIXEIRA CAVALCANTE

ELABORAÇÃO:

GRUPO DE TRABALHO — SISTEMA CARTOGRÁFICO
MARIA DA CONCEIÇÃO DE OLIVEIRA CUNHA

COORDENAÇÃO GERAL:
WOLFGANG FRIEDRICH REIBER

COORDENAÇÃO TÉCNICA:
CYDELMO CLYDES TEIXEIRA CAVALVANTE

EQUIPE TÉCNICA:

ANA VIRGÍNIA DA HORA SUASSUNA (CONDER)
ANTONIO CARLOS SILVA SOUZA (PMS)
ANTONIO CONCEIÇÃO DE SENA (PMS)
ANTONIO RENATO CUNHA DE JESUS (PMS)
ELIZABETH ALMEIDA SOUZA (PMS)
EVILÁSIO NOVAIS SILVA (PMS)
MARIA HELENA DE SOUZA (PMS)
MARIA MADALENA RIBEIRO DE ARAÚJO (PMS)
ROSÂNGELA AMORIM FREITAS MEYER (CONDER)

CONSULTOR TÉCNICO:
DOURACY SOARES

ACOMPANHAMENTO GRÁFICO:
LUIZ CARLOS PEREIRA DE VASCONCELOS (CONDER)

COLABORAÇÃO:
JESUS ANTÔNIO MOREIRA (CONDER)
JOSÉ COSME GOMES DOS SANTOS (CONDER)
MARIA RIBEIRO CARRILHO (PMS)

CAPA E PROGRAMAÇÃO VISUAL:
CYDELMO CLYDES TEIXEIRA CAVALCANTE

APRESENTAÇÃO

O ATLAS DO MUNICÍPIO DO SALVADOR, que ora se divulga, é resultado do esforço conjunto desenvolvido pela Companhia de Desenvolvimento da Região Metropolitana de Salvador — CONDER, entidade vinculada à SEPLANTEC — Secretaria do Planejamento, Ciência e Tecnologia, e pela Secretaria de Finanças da Prefeitura Municipal do Salvador, através da Comissão de Implantação de Numeração Métrica Linear.

A concepção deste ATLAS data de 1979, quando foi definida e estrutura funcional do Cadastro Técnico Metropolitano — CTM para o qual era indispensável um instrumento que permitisse a unificação dos endereçamentos dos diversos Cadastros Setoriais. A sua execução teve como base as informações do SICAR — Sistema Cartográfico da RMS e do CADLOG — Cadastro de Logradouros do Município do Salvador, que foram complementadas com um intenso trabalho de pesquisa, atualização e reambulação.

O ATLAS apresenta, numa base cartográfica de 1:2.000, o universo de logradouros de Salvador, com denominação e código oficial e constitui não só um segmento básico do CTM, mas permite também aos vários agentes do planejamento e da administração urbana um controle mais efetivo de sua atuação.

VLADIMIR ABDALA NUNES
Diretor-Presidente

INTRODUÇÃO

O ATLAS DO MUNICÍPIO DO SALVADOR, é apresentado em 08 volumes de plantas, complementado por dois volumes do Catálogo de Logradouros e se caracteriza como um instrumento cadastral, para uso de entidades públicas e de empresas interessadas em posicionar e referenciar, com coerência; um, fato de seu interesse. Sua importância maior reside em ter sido superada a dificuldade de levantar tais informações numa cidade de traçado caótico e cuja ocupação se dá basicamente de forma espontânea.

O ATLAS pretende, pois, atender aos interesses básicos tanto nas áreas fiscais de cobrança de tributos e endereçamento, como também às demandas do planejamento urbano e setorial. Ele atende, assim, ao sistema de cobrança do IPTU e ISS da Prefeitura do Salvador, bem como ao controle do seu património imobiliário e de obras novas em face de legislação específica, além de permitir exercer um controle mais rigoroso sobre o território.

Em relação aos interesses dos diversos concessionários de serviços públicos (COELBA, EMBASA, TELEBAHIA, LIMPURB, CORREIOS etc), o ATLAS permite uma geolocalização, tanto para endereçamento e cobrança como para apoio às necessidades de planejamento e às soluções técnicas. Destaca-se, ainda, a importância do ATLAS para os Sistemas de Informações Setoriais, como o próprio SIM — Sistema de Informações Metropolitanas, visto que a partir de programas específicos do Catálogo de Logradouros — CATALOG pode-se obter saída com mais variados ordenamentos em diferentes módulos espaciais (logradouro, zona de informação etc.), sendo até mesmo possível a unificação do serviço de emissão e distribuição dos recibos do IPTU, água, energia, telefone, etc.

A Base Cartográfica do ATLAS é a do Sistema Cartográfico da RMS-SICAR e suas folhas em escala de 1:2.000 são procedentes de vôos realizados em 1976, na área urbana de Salvador, e em 1980, na suas áreas periféricas. A atualização destas folhas ao nível dos logradouros foi processada mecanicamente a partir de fotos do vôo de 1980 em escala de 1:2.000, de plantas de loteamentos, reambulação e projetos urbanos.

Para programação das folhas do ATLAS DO MUNICÍPIO DO SALVADOR, tomou-se o espaço coberto pelo mural (todo o distrito sede do Salvador), a escala de 1:25.000 e, sobre ele, articuladas as folhas de 1:10.000. Os espaços correspondentes a 1:10.000 foram subdivididos em duas faixas por três colunas, isto é, dividiu-se o espaço de 1:10.000 em seis quadrículas de 1'15" x 1'15" cada. As faixas de 1'15" foram identificadas do Sul para o Norte por A, B, C,... L e M, esta última no limite Norte e as colunas, a partir da primeira à esquerda, também com 1'15", por 1, 2, 3, ... 11 e 12, esta no limite Este do município. Cada sexto de uma folha (1:10.000) passou a constituir-se em uma quadrícula de referenciação tipo carta turística, por exemplo, Bx2.

As quadrículas (1'15" x 1'15") foram subdivididas em quatro partes, cada uma com 37.5" x 37.5". As faixas de 37.5" foram identificadas do Sul para o Norte por A1, A2, B1, B2, C1, C2, ... L1, L2, e M1, M2. E as colunas de Oeste para Este também com 37.5" por 11, 12, 21, 22, 31, 32, ... 111, 112 e 121. Cada quadrícula de 37.5" x 37.5" define o espaço de folhas sistemáticas em 1:2.000.

As quadrículas, por exemplo, B1 x 12, com espaço útil da carta em 1: 2.000, para definição da folha do ATLAS, foi dividida em seis partes, isto é, 3 faixas e duas colunas. Assim, tem-se, por exemplo, as folhas do ATLAS de números 149.441, 149.442, ... 149.446, referenciadas à folha básica 149.440, correspondente a quadrícula B1 x 12 do mural em 1:10.000 e seus elementos estão contidos a quadrícula B x 1 do mural em 1:25.000

A folha do ATLAS, definido o seu espaço útil (um sexto da folha básica em 1:2.000) de 283 mm x 192 mm, foi programada para conter uma sobreposição lateral de 20 mm, ficando o campo cartográfico com 323 mm x 232 mm. Este campo foi enquadrado no formato A3 da ABNT (420mm x 297 mm).

A identificação dos nomes dos logradouros exigiu a investigação de documentos legais, outros históricos e mesmo levantamentos de campo para apurar os nomes oficiosos, isto é, aqueles já popularizados mas não formalizados. Em muitos casos, principalmente nas áreas novas com loteamentos recentes, na falta de uma denominação oficial ou oficiosa, adotou-se as denominações dadas pelas empresas loteadoras ou construtoras, o que pode ser visualizado na área de Mussurunga (folhas 143.111 a 116), aparecendo, daí, rua L. M. caminhos, dentre outros nomes.

A Secretaria de Finanças, como elemento operacional da Prefeitura Municipal do Salvador, já possuía um arquivo eletrônico com a massa dos logradouros identificados, processando-se uma atualização e um enriquecimento do que já estava arquivado e relacionamento da denominação (o nome do logradouro) ao código numérico. A numeração (código) foi sequêncial e aleatória sobre o espaço. Observou-se que qualquer sistematização do código, embora possível, acabaria por criar um número com oito ou mais dígitos ou exigiria um alfa numérico que resultaria pouco funcional.

A partir de uma listagem do arquivo eletrônico do Catálogo de Logradouros — CATALOG, os logradouros foram numerados sem considerar as possíveis incoerências de posicionamento dos códigos sobre o espaço (consultar as folhas 149.424 ou 132.312). No processar, logradouros novos ou não incluídos anteriormente no arquivo recebiam números em função da sequência normal, cuja relação, esta sim, foi mantida sob absoluto controle e mesmo assim, incluiu-se ao programa de computador um teste para saber se um número aparecia duas ou mais vezes.

Os logradouros foram relacionados não só com os códigos mas igualmente com os subdistritos do distrito sede do município do Salvador, com as zonas de informação, que são unidades espaciais de planejamento da CONDER compatibilizada com as unidades censitárias da FIBGE e com as folhas básicas do SICAR (completa, 37,5" x 37,5"), escala de 1:2.000. Assim ao se tomar sobre o CADLOG um nome, o usuário encontra: o número da folha do ATLAS (um sexto da folha em 1:2.000 completa; o subdistrito em que se localiza; a zona de informação à qual se encontra e a folha básica em 1:2.000 que o contém.

O ATLAS compõe-se basicamente, de dois elementos: o CADLOG — Cadastro de Logradouros e o CATALOG Catálogo de Logradouros.

O CADLOG tem oito (8) volumes, num total de 1.385 folhas cartográficas em escala de 1:2.000, onde figuram os logradouros com seus nomes oficiais e oficiosos e respectivos códigos.

O CATALOG, em dois volumes, acompanha e complementa o referido documento. No primeiro volume consta a relação numérica, tipo dos logradouros e nomes alternativos. O segundo, mais completo, além da relação alfabética, nomes alternativos, tipo de logradouro e código, especifica limites, subdistritos folha do ATLAS e zona de informação (ZI) para cada logradouro.

Cumpre observar que este trabalho resulta de um processo metodológico adaptado aos insumos técnicos preexistentes, apoiado também em pesquisa aprofundada e em reambulação. Não constitui um produto acabado, tanto no sentido de sua metodologia, como também em relação ao processo de atualização constante e sistemático que este documento deve sofrer a partir das rotinas do próprio CTM dos novos levantamentos aerofotogramétricos etc. Só assim, o ATLAS cumprirá sua função e garantirá sua operacionalidade para os sistemas de administração e planejamento urbano e metropolitano.

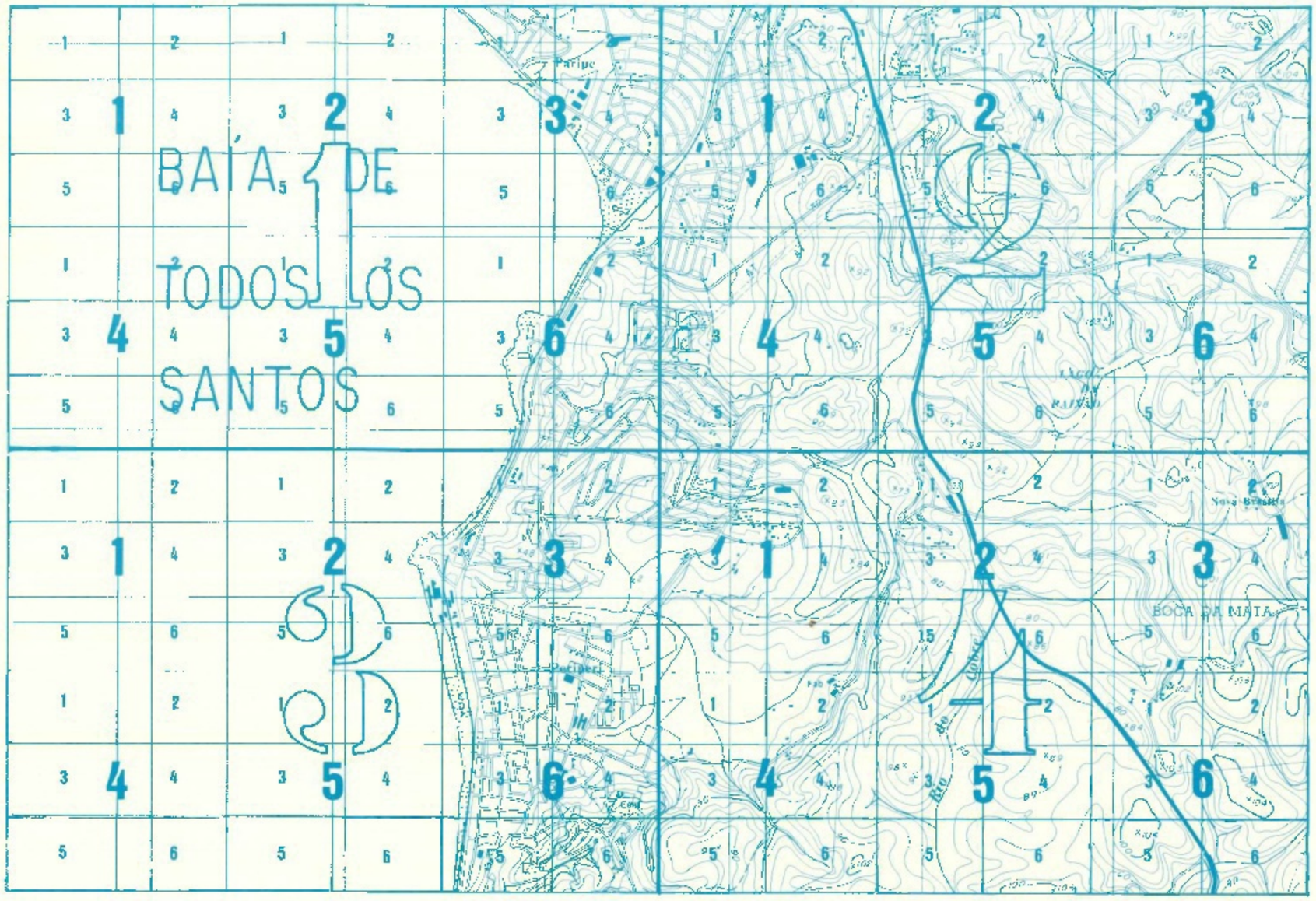
BAÍA DE
TODOS OS
SANTOS
BOCA DA MATA

FOLHA 123 131

CONDER
SIM-SISTEMA DE INFORMAÇÃO METROPOLITANA
CTM-CADASTRO TÉCNICO METROPOLITANO

SECRETARIA DO PLANEJAMENTO, CIÊNCIA E TECNOLOGIA
COMPANHIA DE DESENVOLVIMENTO DA REGIÃO METROPOLITANA DE SALVADOR
GERÊNCIA DE INFORMAÇÃO-COORDENAÇÃO DO SISTEMA CARTOGRÁFICO
PREFEITURA MUNICIPAL DO SALVADOR
SECRETARIA DE FINANÇAS-COMISSÃO DE IMPLANTAÇÃO DA NUMERAÇÃO MÉTRICA LINEAR

FOLHA 123 131

CONDER
SIM-SISTEMA DE INFORMAÇÃO METROPOLITANA
CTM-CADASTRO TÉCNICO METROPOLITANO

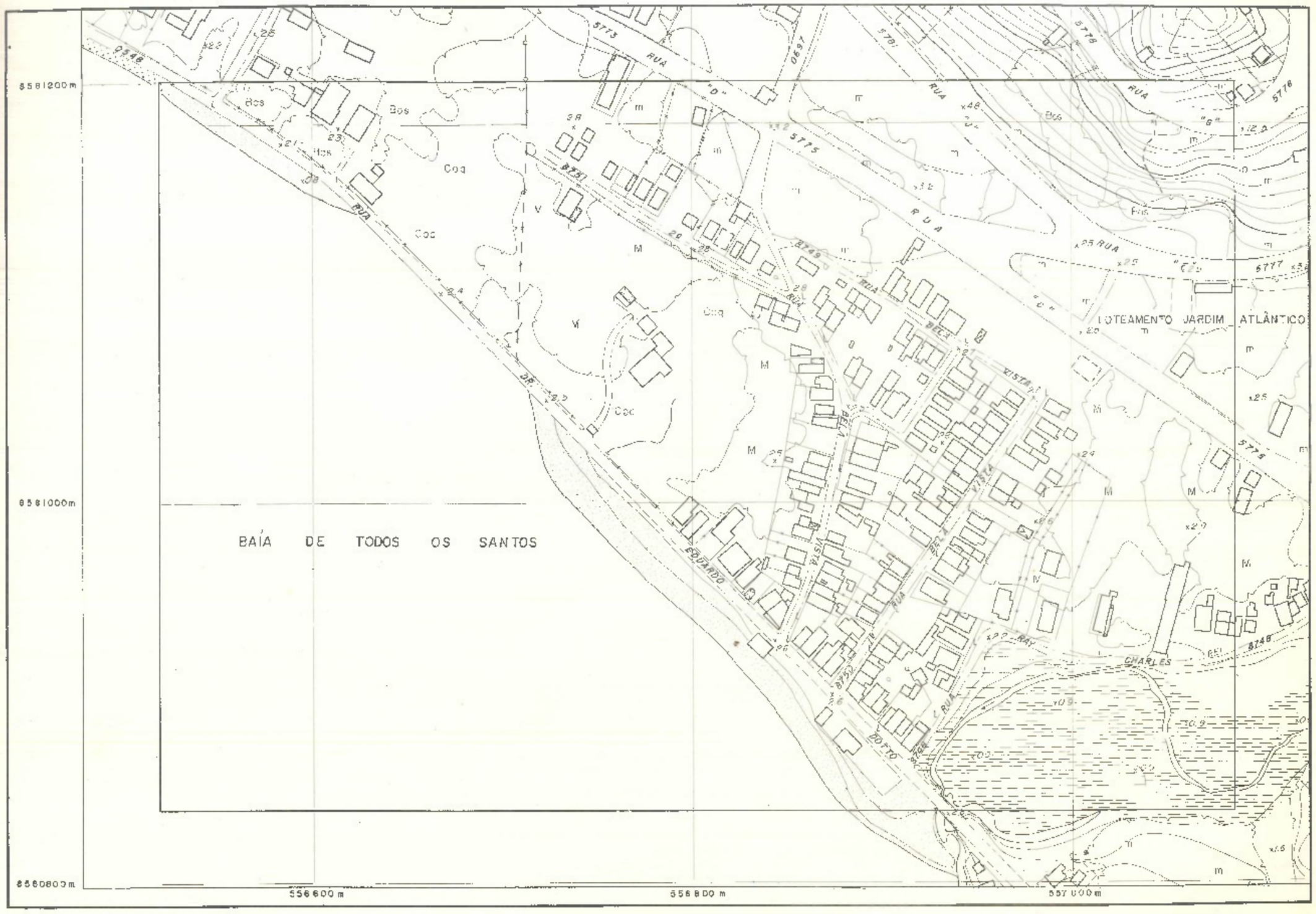

0m 20 40 60 80 100

ESCALA 1:2000

BASE CARTOGRÁFICA: Sistema Cartográfico SICAR / 1982
ORIGEM DA UTM: 500 km W 39°; 10.000 km S do Equador

ARTICULAÇÃO DA FOLHA		
116356	18365	116368
–	123131	123132
–	123133	123134

SITUAÇÃO		
MUNICÍPIO/SUBDISTRITO	ZONA DE INFORMAÇÃO	
SALVADOR Pituipe	73	
FOLHA SICAR NÚMERO: 123130		

0m 20 40 60 80 100

ESCALA 1:2000

BASE CARTOGRÁFICA: Sistema Cartográfico - SICAR / 1982
ORIGEM DA UTM: 500 km W 39°; 10.000 km S do Equador

FOLHA 123 132

CONDER
SIM-SISTEMA DE INFORMAÇÃO METROPOLITANA
CTM-CADASTRO TÉCNICO METROPOLITANO

SECRETARIA DE PLANEJAMENTO, CIÊNCIA E TECNOLOGIA
COMPANHIA DE DESENVOLVIMENTO DA REGIÃO METROPOLITANA DE SALVADOR
GERÊNCIA DE INFORMAÇÃO GEORREFERENCIADA DO SISTEMA CARTOGRÁFICO
PREFEITURA MUNICIPAL DO SALVADOR
SECRETARIA DE FINANÇAS-COMISSÃO DE IMPLANTAÇÃO DA NUMERAÇÃO MÉTRICA LEAL

FOLHA 123 132

CONDER
SIM-SISTEMA DE INFORMAÇÃO METROPOLITANA
CTM-CADASTRO TÉCNICO METROPOLITANO

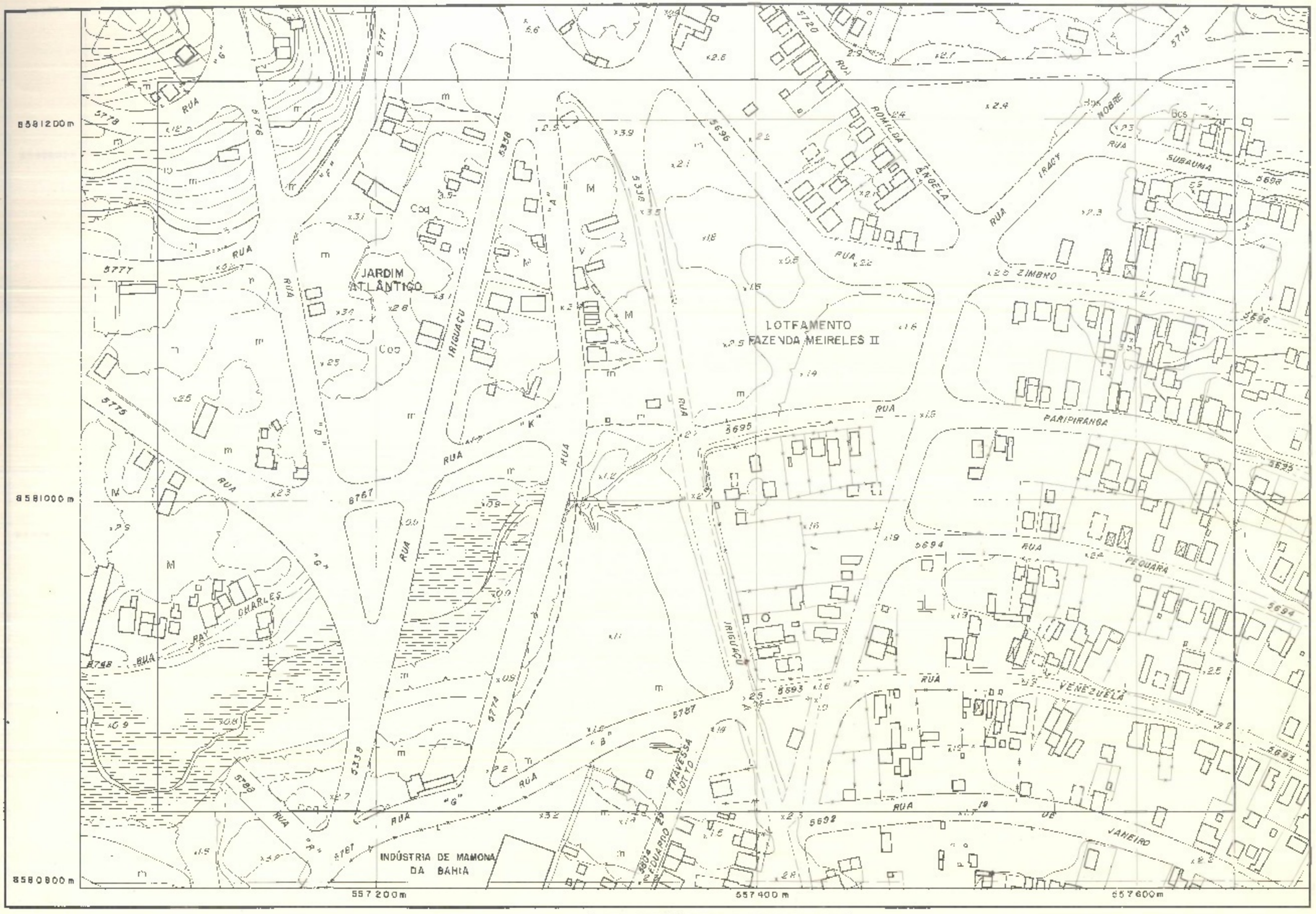

0m 20 40 60 80 100

ESCALA 1:2000

BASE CARTOGRÁFICA: Sistema Cartográfico SICAR / 1982
ORIGEM DA UTM: 500 km W 39°, 10.000 km S do Equador

ARTICULAÇÃO DA FOLHA		
116365	116366	116445
123131	123132	123211
123133	123134	123213

SITUAÇÃO		
MUNICÍPIO/SUBDISTRITO	ZONA DE INFORMAÇÃO	
SALVADOR Paripe	73	
FOLHA SICAR NÚMERO: 123-132		

0m 20 40 60 80 100

ESCALA 1:2000

BASE CARTOGRÁFICA: Sistema Cartográfico - SICAR / 1982
ORIGEM DA UTM: 500 km W 39°; 10.000 km S do Equador

FOLHA 123 133

CONDER
SIM-SISTEMA DE INFORMAÇÃO METROPOLITANA
CTM-CADASTRO TÉCNICO METROPOLITANO

SECRETARIA DO PLANEJAMENTO, CIÊNCIA E TECNOLOGIA
COMPANHIA DE DESENVOLVIMENTO DA REGIÃO METROPOLITANA DE SALVADOR
GERÊNCIA DE INFORMAÇÃO-COORDENAÇÃO DO SISTEMA CARTOGRÁFICO
PREFEITURA MUNICIPAL DO SALVADOR
SECRETARIA DE FINANÇAS-COMISSÃO DE IMPLANTAÇÃO DA NUMERAÇÃO MÉTRICA LINEAR

FOLHA 123 133

CONDER
SIM-SISTEMA DE INFORMAÇÃO METROPOLITANA
CTM-CADASTRO TÉCNICO METROPOLITANO

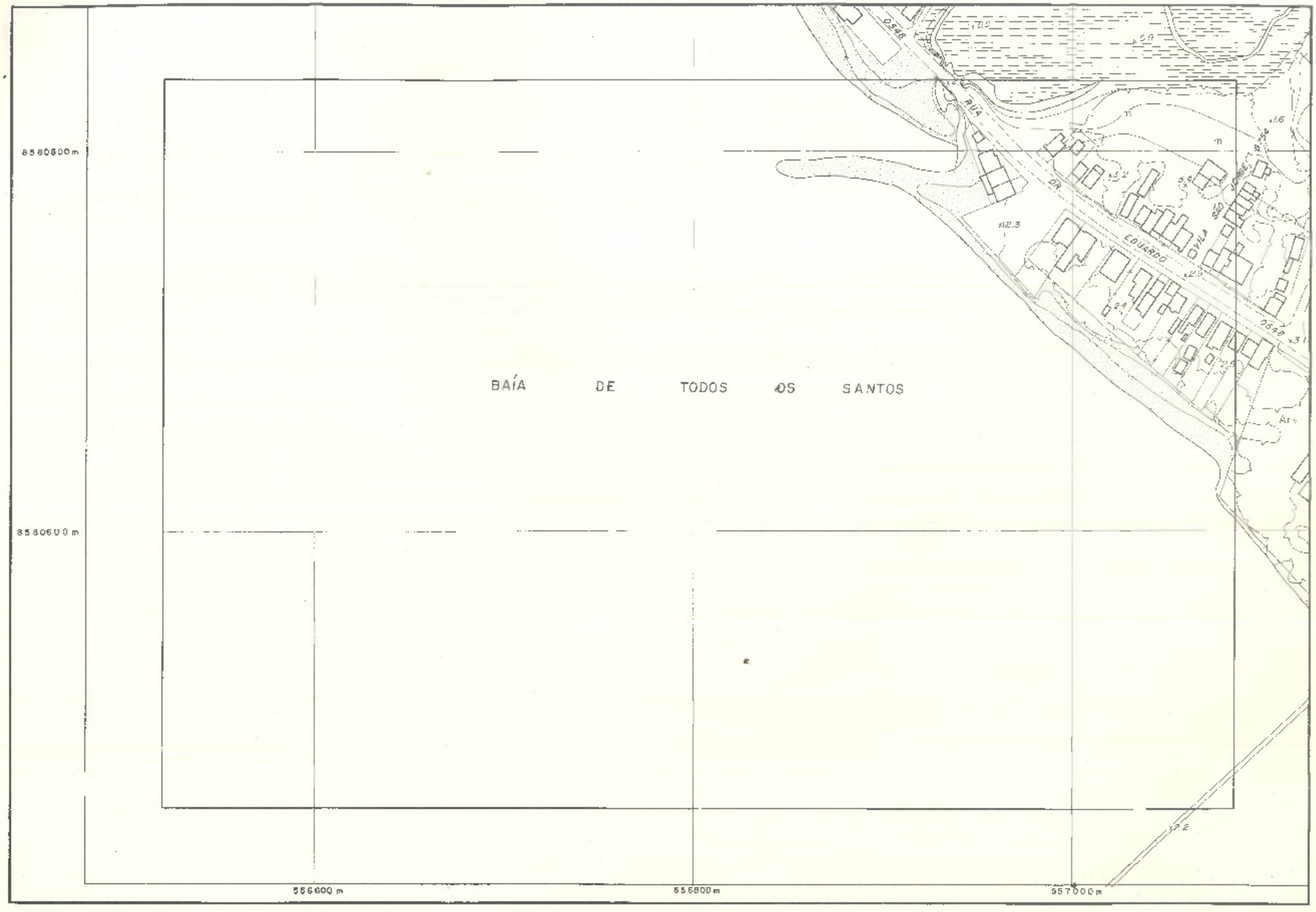

0m 20 40 60 80 100

ESCALA 1:2000

BASE CARTOGRÁFICA: Sistema Cartográfico S.CAR / 1982
ORIGEM DA UTM: 500 km W 39° ; 10.000 km S do Equador

ARTICULAÇÃO DA FOLHA		
–	123131	123132
–	123133	123134
–	–	123136

SITUAÇÃO		
MUNICÍPIO/SUBDISTRITO	ZONA DE INFORMAÇÃO	
SALVADOR Pariré	73	
FOLHA SICAR NÚMERO. 123130		

0m 20 40 60 80 100

ESCALA 1:2000

BASE CARTOGRÁFICA Sistema Cartográfico - SICAR / 1982
ORIGEM DA UTM: 500 km W 39° ; 10.000 km S do Equador

FOLHA 123 134

CONDER
SIM-SISTEMA DE INFORMAÇÃO METROPOLITANA
CTM-CADASTRO TÉCNICO METROPOLITANO

SECRETARIA DO PLANEJAMENTO, CIÊNCIA E TECNOLOGIA
COMPANHIA DE DESENVOLVIMENTO DA REGIÃO METROPOLITANA DE SALVADOR
GERÊNCIA DE INFORMAÇÃO-COORDENAÇÃO DO SISTEMA CARTOGRÁFICO
PREFEITURA MUNICIPAL DO SALVADOR
SECRETARIA DE FINANÇAS-COMISSÃO DE IMPLANTAÇÃO DA NUMERAÇÃO MÉTRICA LINEAR

FOLHA 123 134

CONDER
SIM-SISTEMA DE INFORMAÇÃO METROPOLITANA
CTM-CADASTRO TÉCNICO METROPOLITANO

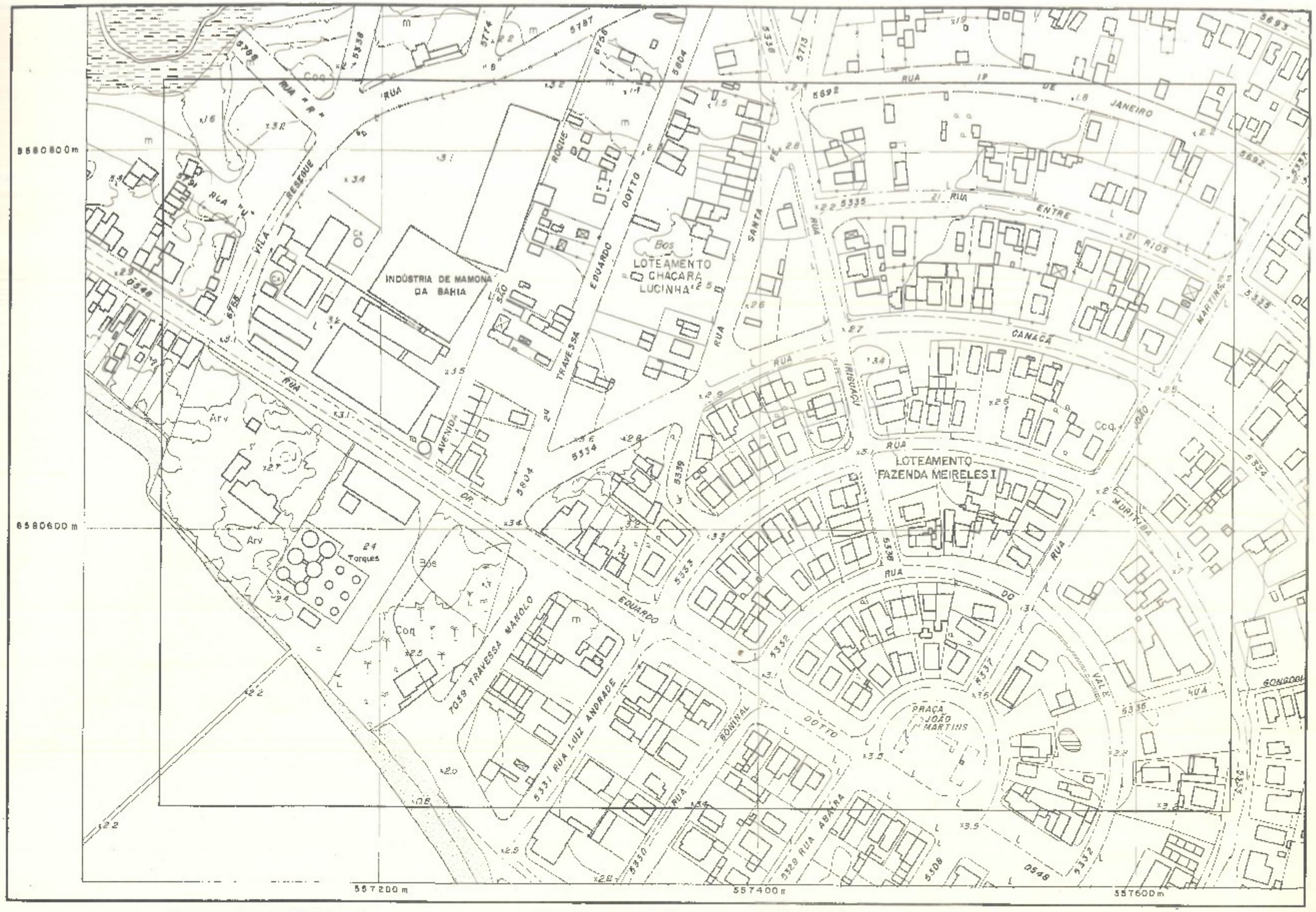

0m 20 40 60 80 100

ESCALA 1:2000

BASE CARTOGRÁFICA: Sistema Cartográfico SICAR / 1982
ORIGEM DA UTM: 500 km W 39°; 10.000 km S do Equador

ARTICULAÇÃO DA FOLHA		
123131	123132	123211
123133	123134	123213
–	123136	123215

SITUAÇÃO		
MUNICÍP. D/SUBDISTRITO:	ZONA DE INFORMAÇÃO	
SALVADOR Pariipe	73	
FOLHA SICAR NUMERO: 123130		

0m 20 40 60 80 100

ESCALA 1:2000

BASE CARTOGRÁFICA: Sistema Cartográfico - SICAR / 1982
ORIGEM DA UTM: 500 km W 39°; 10.000 km S do Equador

FOLHA 123 136

CONDER
SIM-SISTEMA DE INFORMAÇÃO METROPOLITANA
CTM-CADASTRO TÉCNICO METROPOLITANO

SECRETARIA DO PLANEJAMENTO, CIÊNCIA E TECNOLOGIA
COMPANHIA DE DESENVOLVIMENTO DA REGIÃO METROPOLITANA DE SALVADOR
GERÊNCIA DE INFORMAÇÃO COORDENAÇÃO DO SISTEMA CARTOGRÁFICO
PREFEITURA MUNICIPAL DO SALVADOR
SECRETARIA DE FINANÇAS-COMISSÃO DE IMPLANTAÇÃO DA NUMERAÇÃO MÉTRICA LINEAR

FOLHA 123 136

CONDER
SIM-SISTEMA DE INFORMAÇÃO METROPOLITANA
CTM-CADASTRO TÉCNICO METROPOLITANO

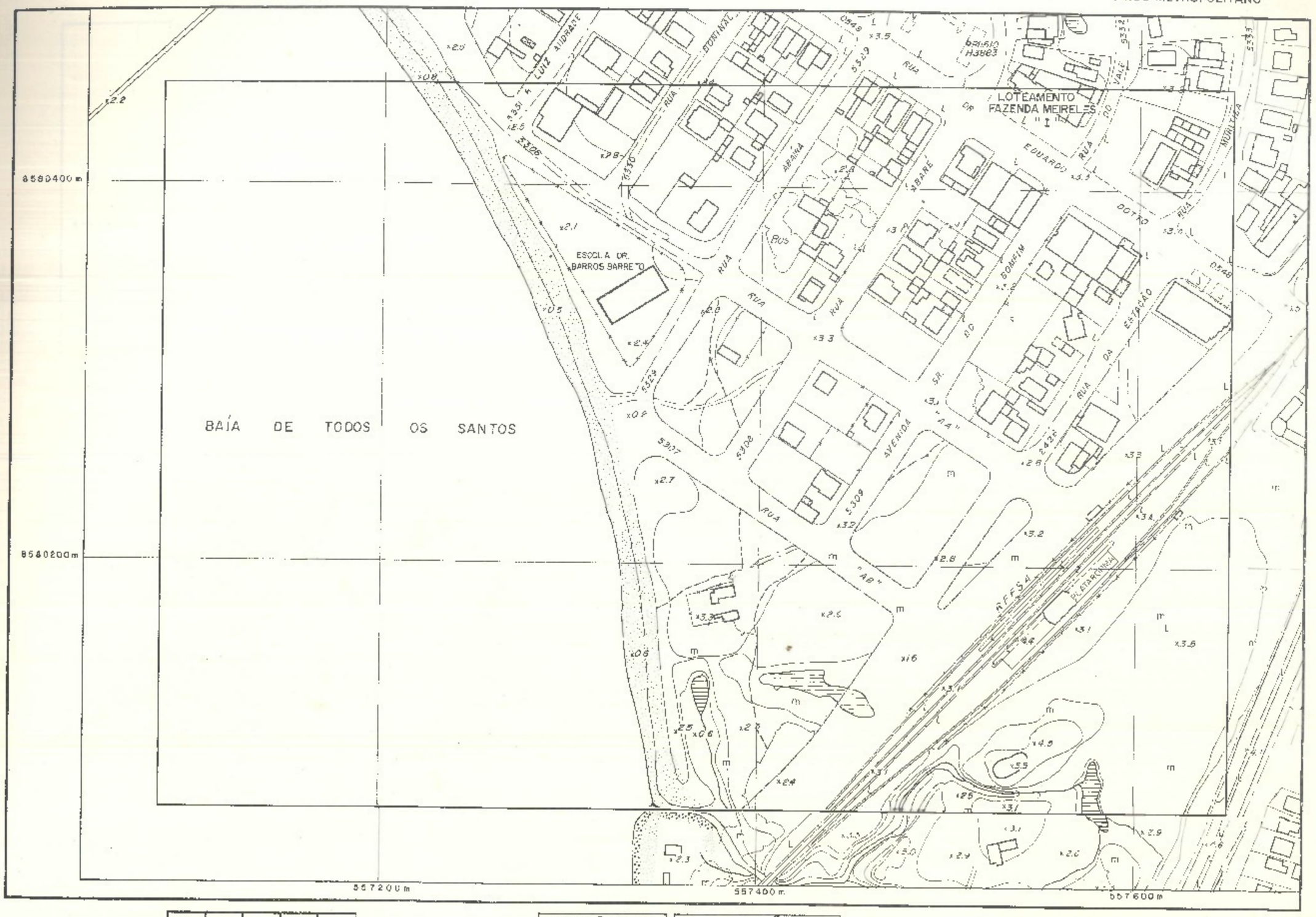

0m 20 40 60 80 100
ESCALA 1:2000

BASE CARTOGRÁFICA: Sistema Cartográfico SICAR / 1982
ORIGEM DA UTM: 500 km W 39°; 10.000 km S do Equador

ARTICULAÇÃO DA FOLHA		
23133	123134	123213
-	123136	23213
-	123152	123241

SITUAÇÃO		
MUNICÍPIO/SUBDISTRITO	ZONA DE INFORMAÇÃO	
SALVADOR Parte	73	
FOLHA SICAR. NÚMERO. 123130		

0m 20 40 60 80 100
ESCALA 1:2000

BASE CARTOGRÁFICA. Sistema Cartográfico - SICAR / 1982
ORIGEM DA UTM 500 km W 39°, 10.000 km S do Equador

FOLHA 123162

CONDER
SIM-SISTEMA DE INFORMAÇÃO METROPOLITANA
CTM-CADASTRO TÉCNICO METROPOLITANO

SECRETARIA DE PLANEJAMENTO, CIÊNCIA E TECNOLOGIA
COMPANHIA DE DESENVOLVIMENTO DA REGIÃO METROPOLITANA DE SALVADOR
GERÊNCIA DE INFORMAÇÃO-COORDENAÇÃO DO SISTEMA CARTOGRÁFICO
PREFEITURA MUNICIPAL DO SALVADOR
SECRETARIA DE FINANÇAS-COMISSÃO DE IMPLANTAÇÃO DA NUMERAÇÃO MÉTRICA LINEAR

FOLHA 123162

CONDER
SIM-SISTEMA DE INFORMAÇÃO METROPOLITANA
CTM-CADASTRO TÉCNICO METROPOLITANO

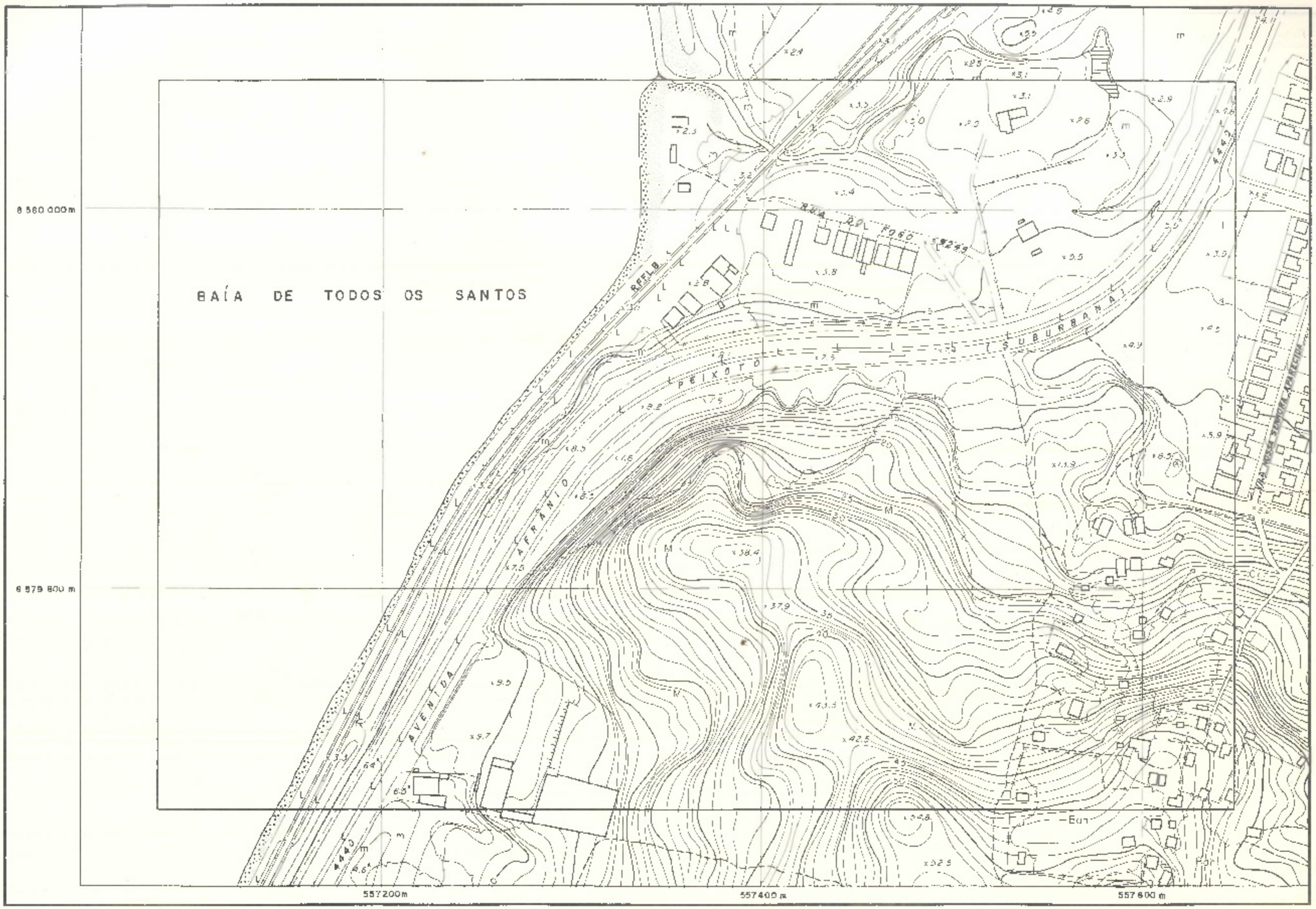

0m 20 40 60 80 100

ESCALA 1:2000

BASE CARTOGRÁFICA: Sistema Cartográfico SICAR / 1982
ORIGEM DA UTM: 500 km W 39° ; 10.000 km S do Equador

ARTICULAÇÃO DA FOLHA		
—	123136	123215
—	123162	123241
123163	123164	123243

SITUAÇÃO

MUNICÍPIO/SUBDISTRITO	ZONA DE INFORMAÇÃO	
SALVADOR	73	
Pariipe		
FOLHA SICAR NÚMERO: 123160		

0m 20 40 60 80 100

ESCALA 1:2000

BASE CARTOGRÁFICA. Sistema Cartográfico - SICAR / 1982
ORIGEM DA UTM. 500 km W 39°, 10.000 km S do Equador

FOLHA 123 163

CONDER
SIM-SISTEMA DE INFORMAÇÃO METROPOLITANA
CTM-CADASTRO TÉCNICO METROPOLITANO

SECRETARIA DO PLANEJAMENTO CIÊNCIA E TECNOLOGIA
COMPANHIA DE DESENVOLVIMENTO DA REGIÃO METROPOLITANA DE SALVADOR
GERÊNCIA DE INFORMAÇÃO-COORDENAÇÃO DO SISTEMA CARTOGRÁFICO
PREFEITURA MUNICIPAL DO SALVADOR
SECRETARIA DE FINANÇAS-COMISSÃO DE IMPLANTAÇÃO DA NUMERAÇÃO MÉTRICA LINEAR

FOLHA 123 163

CONDER
SIM-SISTEMA DE INFORMAÇÃO METROPOLITANA
CTM-CADASTRO TÉCNICO METROPOLITANO

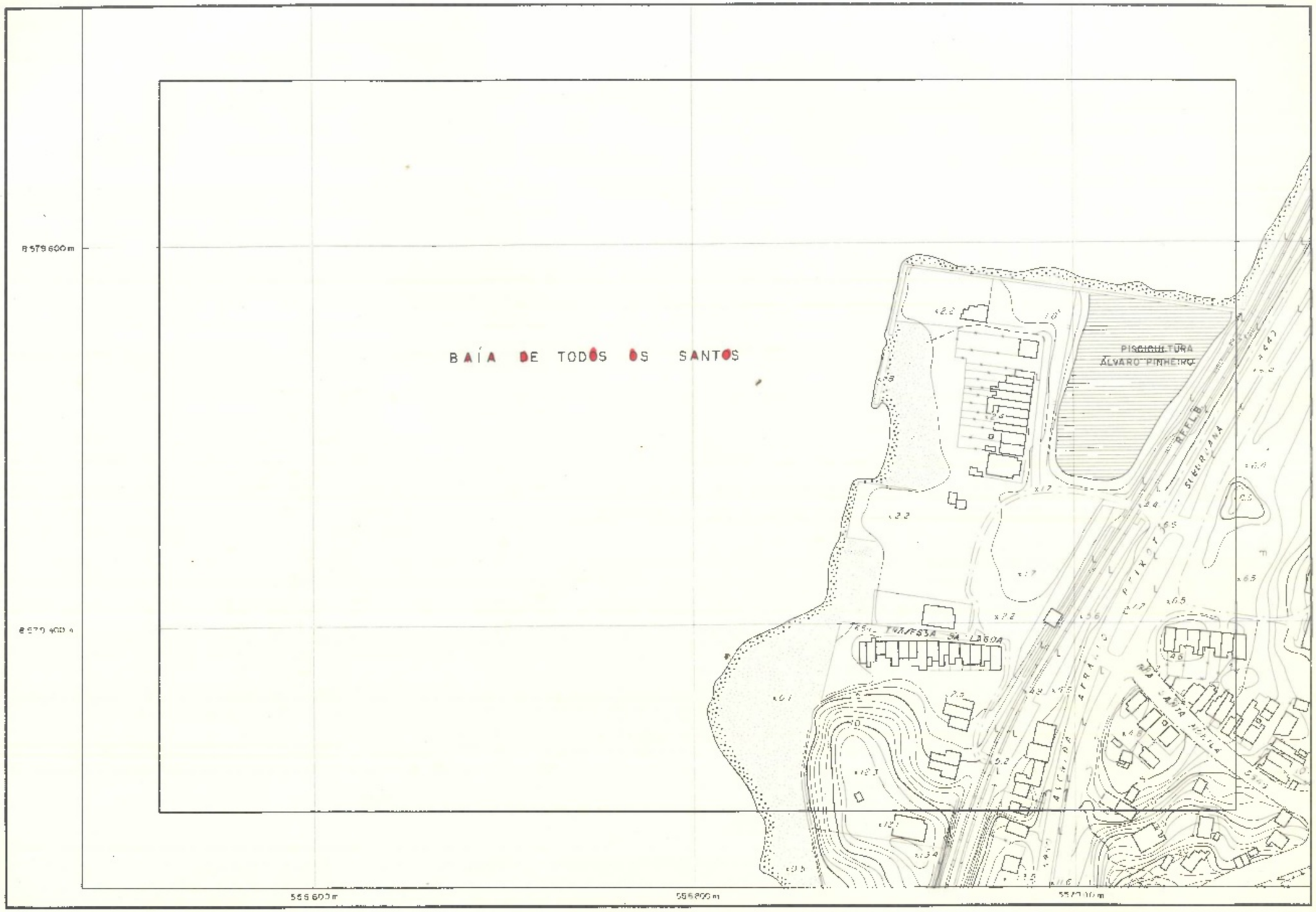

0m 20 40 60 80 100

ESCALA 1:2000

BASE CARTOGRÁFICA: Sistema Cartográfico SICAR / 1982
ORIGEM DA UTM: 500 km W 39°; 10 000 km S do Equador

ARTICULAÇÃO DA FOLHA		
—	-	123162
—	123163	123164
—	123165	123165

SITUAÇÃO		
MUNICÍPIO/SUBDISTRITO	ZONA DE INFORMAÇÃO	
SALVADOR		
Pernipe	71	73
FOLHA SICAR NÚMERO: 123 163		

0m 20 40 60 80 100

ESCALA 1:2000

BASE CARTOGRÁFICA: Sistema Cartográfico - SICAR / 1982
ORIGEM DA UTM: 500 km W 39°; 10.000 km S do Equador

FOLHA 123 164

CONDER
SIM-SISTEMA DE INFORMAÇÃO METROPOLITANA
CTM-CADASTRO TÉCNICO METROPOLITANO

SECRETARIA DO PLANEJAMENTO, CIÊNCIA E TECNOLOGIA
COMPANHIA DE DESENVOLVIMENTO DA REGIÃO METROPOLITANA DE SALVADOR
GERÊNCIA DE INFORMAÇÃO-COORDENAÇÃO DO SISTEMA CARTOGRÁFICO
PREFEITURA MUNICIPAL DO SALVADOR
SECRETARIA DE FINANÇAS-COMISSÃO DE IMPLANTAÇÃO DA NUMERAÇÃO METRICA LINEAR

FOLHA 123 164

CONDER
SIM-SISTEMA DE INFORMAÇÃO METROPOLITANA
CTM-CADASTRO TÉCNICO METROPOLITANO

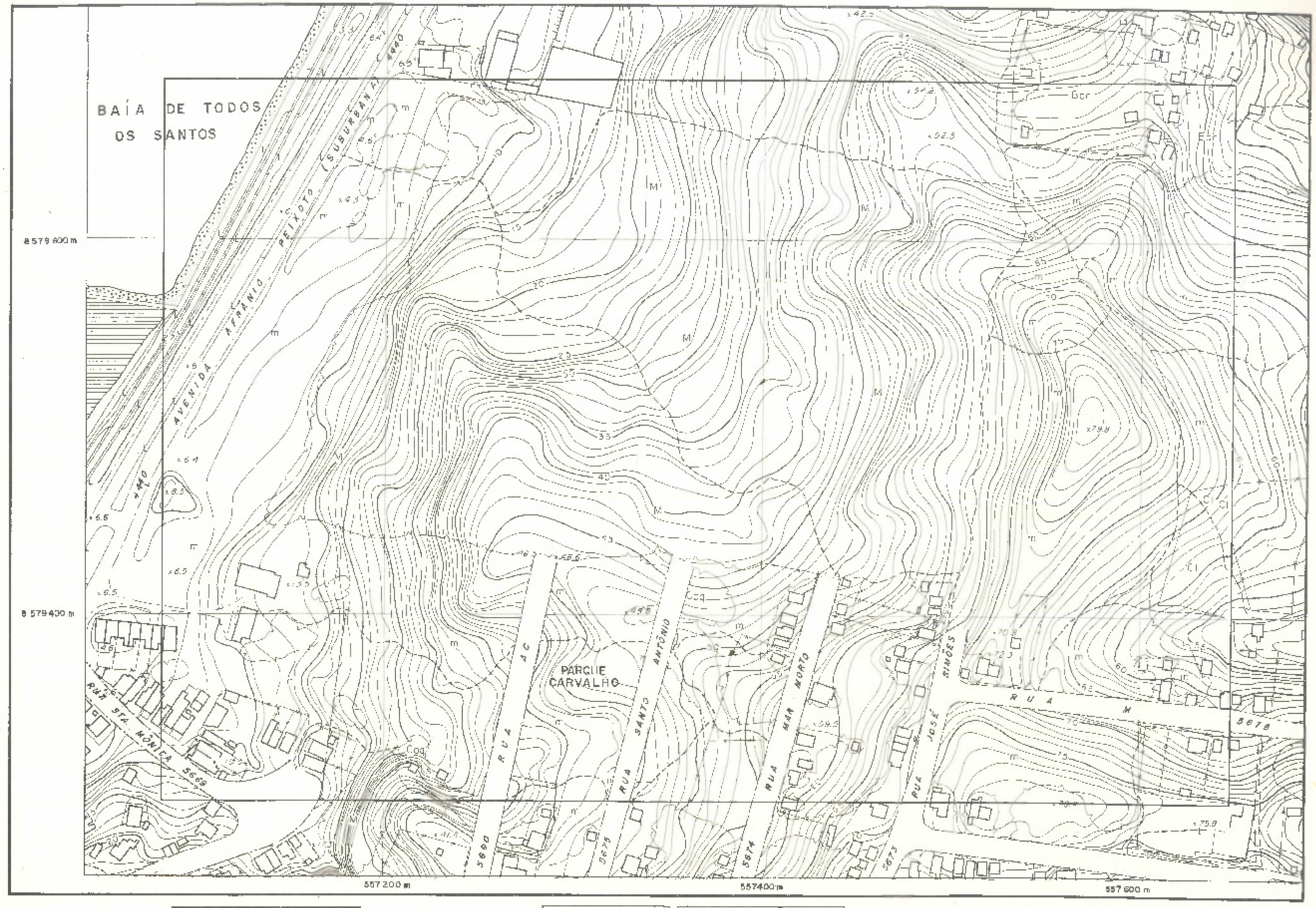

0m 20 40 60 80 100

ESCALA 1:2000

BASE CARTOGRÁFICA: Sistema Cartográfico SICAR / 1982
ORIGEM DA UTM: 500 km W 39° : 10.000 km S do Equador

ARTICULAÇÃO DA FOLHA		
—	123 162	123 241
123 163	123 164	123 245
123 165	23 166	123 245

SITUAÇÃO		
MUNICÍPIO/SUBDISTRITO	ZONA DE INFORMAÇÃO	
SALVADOR Pariqe	71	73
FOLHA SICAR NÚMERO: 123 160		

0m 20 40 60 80 100

ESCALA 1:2000

BASE CARTOGRÁFICA: Sistema Cartográfico - SICAR / 1982
ORIGEM DA UTM: 500 km W 39° : 10 000 km S do Equador

FOLHA 123165

CONDER
SIM-SISTEMA DE INFORMAÇÃO METROPOLITANA
CTM-CADASTRO TÉCNICO METROPOLITANO

SECRETARIA DO PLANEJAMENTO, CIÊNCIA E TECNOLOGIA
COMPANHIA DE DESENVOLVIMENTO DA REGIÃO METROPOLITANA DE SALVADOR
GERÊNCIA DE INFORMAÇÃO-COORDENAÇÃO DO SISTEMA CAR GRÁFICO
PREFEITURA MUNICIPAL DO SALVADOR
SECRETARIA DE FINANÇAS-COMISSÃO DE IMPLANTAÇÃO DA NUMERAÇÃO MÉTRICA LINEAR

FOLHA 123165

CONDER
SIM-SISTEMA DE INFORMAÇÃO METROPOLITANA
CTM-CADASTRO TÉCNICO METROPOLITANO

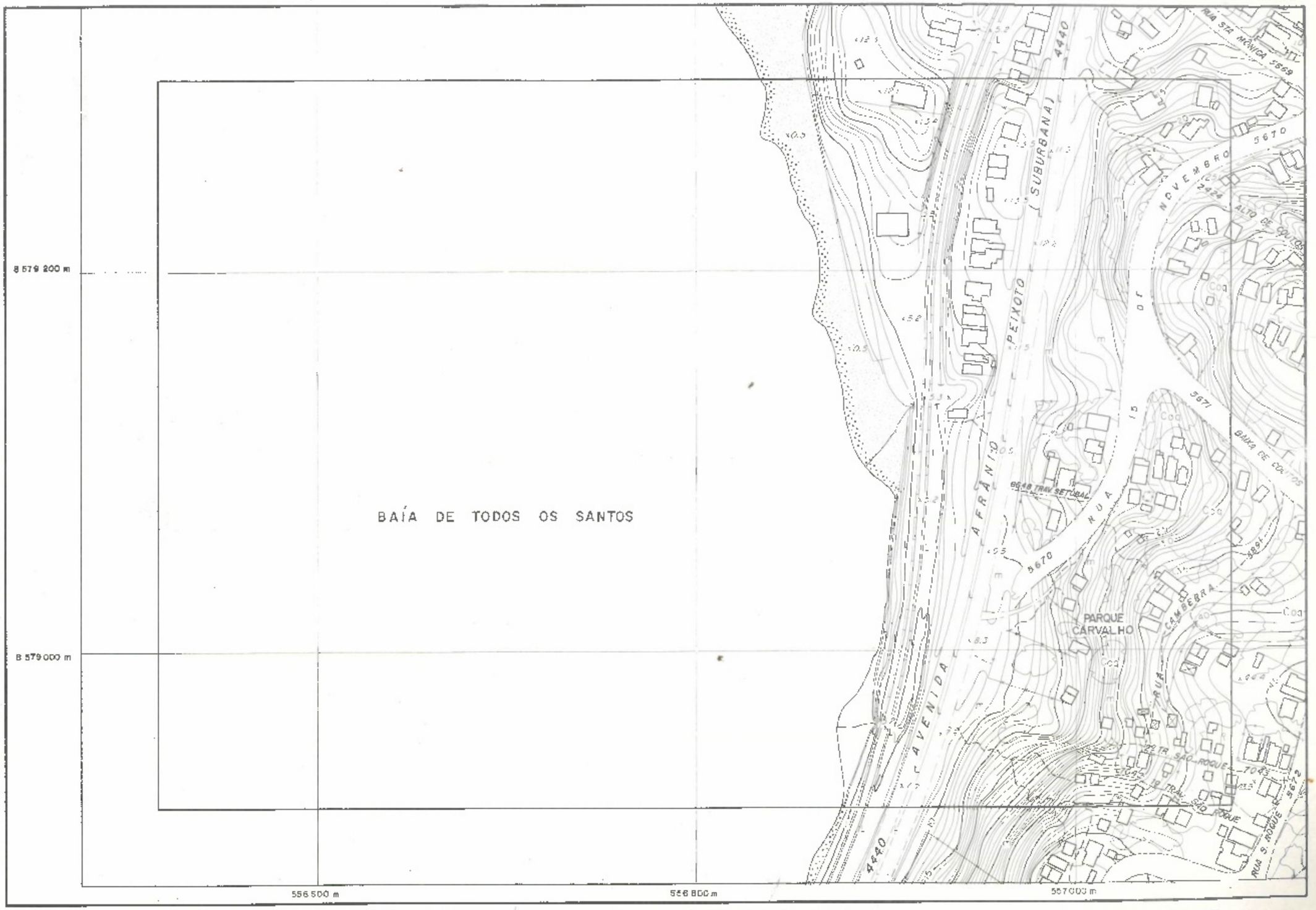

0m 20 40 60 80 100
ESCALA 1:2000

BASE CARTOGRÁFICA: Sistema Cartográfico SICAR / 1982
ORIGEM DA UTM: 500 km W 39° ; 10.000 km S do Equador

ARTICULAÇÃO DA FOLHA		
—	123163	123164
—	123165	123166
—	123631	123632

SITUAÇÃO		
MUNICÍPIO/SUBDISTRITO	ZONA DE INFORMAÇÃO	
SALVADOR Paripe	71	
FOLHA SICAR NÚMERO 123160		

0m 20 40 60 80 100
ESCALA 1:2000

BASE CARTOGRÁFICA: Sistema Cartográfico - SICAR / 1982
ORIGEM DA UTM: 500 km W 39° ; 10.000 km S do Equador

FOLHA 123 166

CONDER
SIM-SISTEMA DE INFORMAÇÃO METROPOLITANA
CTM-CADASTRO TÉCNICO METROPOLITANO

SECRETARIA DO PLANEJAMENTO CIÊNCIA E TECNOLOGIA
COMPANHIA DE DESENVOLVIMENTO DA REGIÃO METROPOLITANA DE SALVADOR
GERÊNCIA DE INFORMAÇÃO-COORDENAÇÃO DO SISTEMA CARTOGRÁFICO
PREFEITURA MUNICIPAL DO SALVADOR
SECRETARIA DE FINANÇAS-COMISSÃO DE IMPLANTAÇÃO DA NUMERAÇÃO MÉTRICA LINEAR

FOLHA 123 166

CONDER
SIM-SISTEMA DE INFORMAÇÃO METROPOLITANA
CTM-CADASTRO TÉCNICO METROPOLITANO

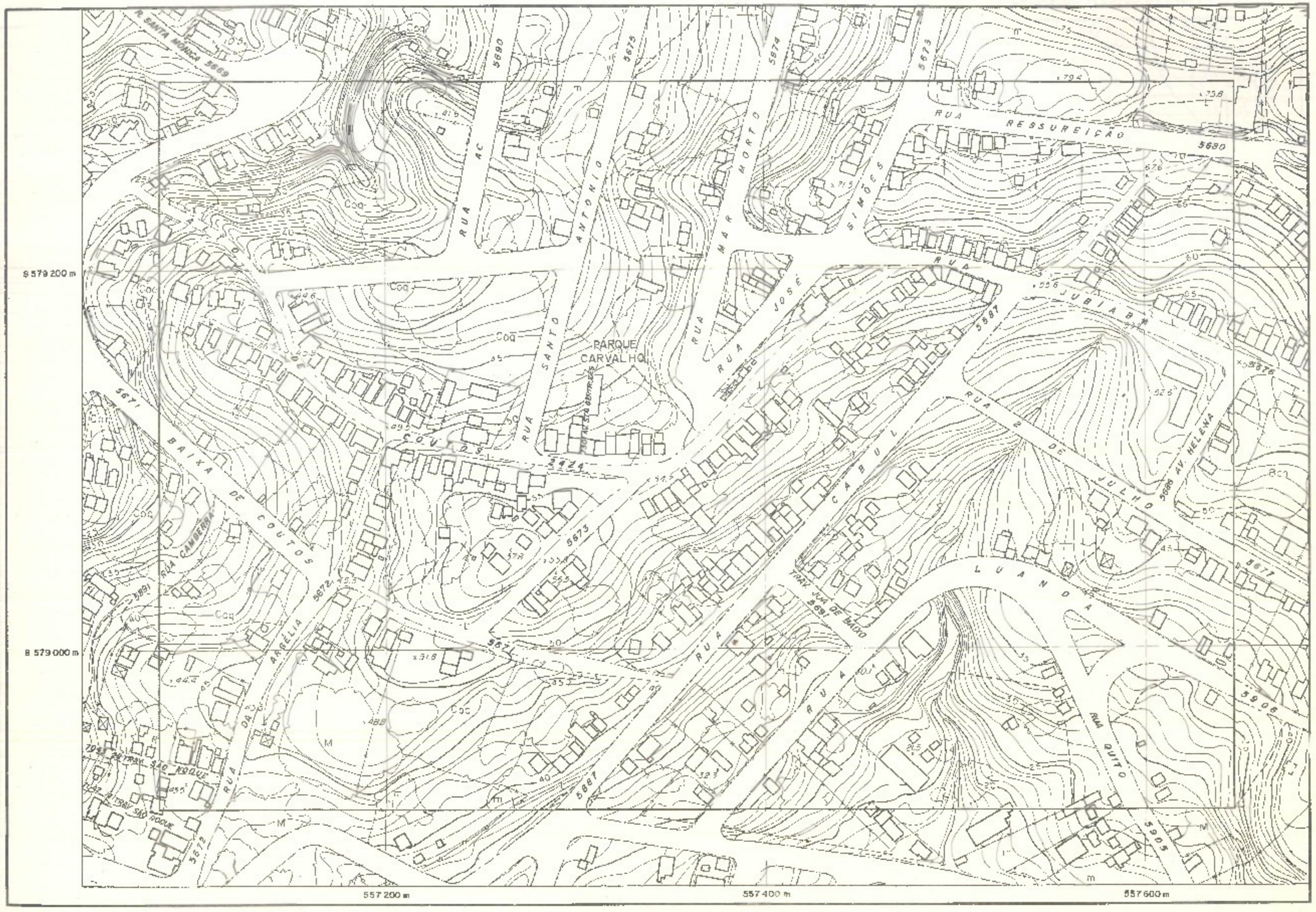

0m 20 40 60 80 100

ESCALA 1:2000

BASE CARTOGRÁFICA: Sistema Cartográfico SICAR / 1982
ORIGEM DA UTM: 500 km W 39°: 10.000 km S do Equador

ARTICULAÇÃO DA FOLHA		
123 163	123 164	123 243
123 165	123 166	123 245
123 231	123 232	123 411

SITUAÇÃO		
MUNICÍPIO/SUBDISTRITO	ZONA DE INFORMAÇÃO	
SALVADOR Periperi	71	
FOLHA SICAR NÚMERO: 123 160		

0m 20 40 60 80 100

ESCALA 1:2000

BASE CARTOGRÁFICA: Sistema Cartográfico - SICAR / 1982
ORIGEM DA UTM: 500 km W 39°: 10.000 km S do Equador

FOLHA 123 211

CONDER
SIM-SISTEMA DE INFORMAÇÃO METROPOLITANA
CTM-CADASTRO TÉCNICO METROPOLITANO

SECRETARIA DO PLANEJAMENTO, CIÊNCIA E TECNOLOGIA
COMPANHIA DE DESENVOLVIMENTO DA REGIÃO METROPOLITANA DE SALVADOR
GERÊNCIA DE INFORMAÇÃO-COORDENAÇÃO DO SISTEMA CARTOGRÁFICO
PREFEITURA MUNICIPAL DO SALVADOR
SECRETARIA DE FINANÇAS-COMISSÃO DE IMPLANTAÇÃO DA NUMERAÇÃO MÉTRICA LINEAR

FOLHA 123 211

CONDER
SIM-SISTEMA DE INFORMAÇÃO METROPOLITANA
CTM-CADASTRO TÉCNICO METROPOLITANO

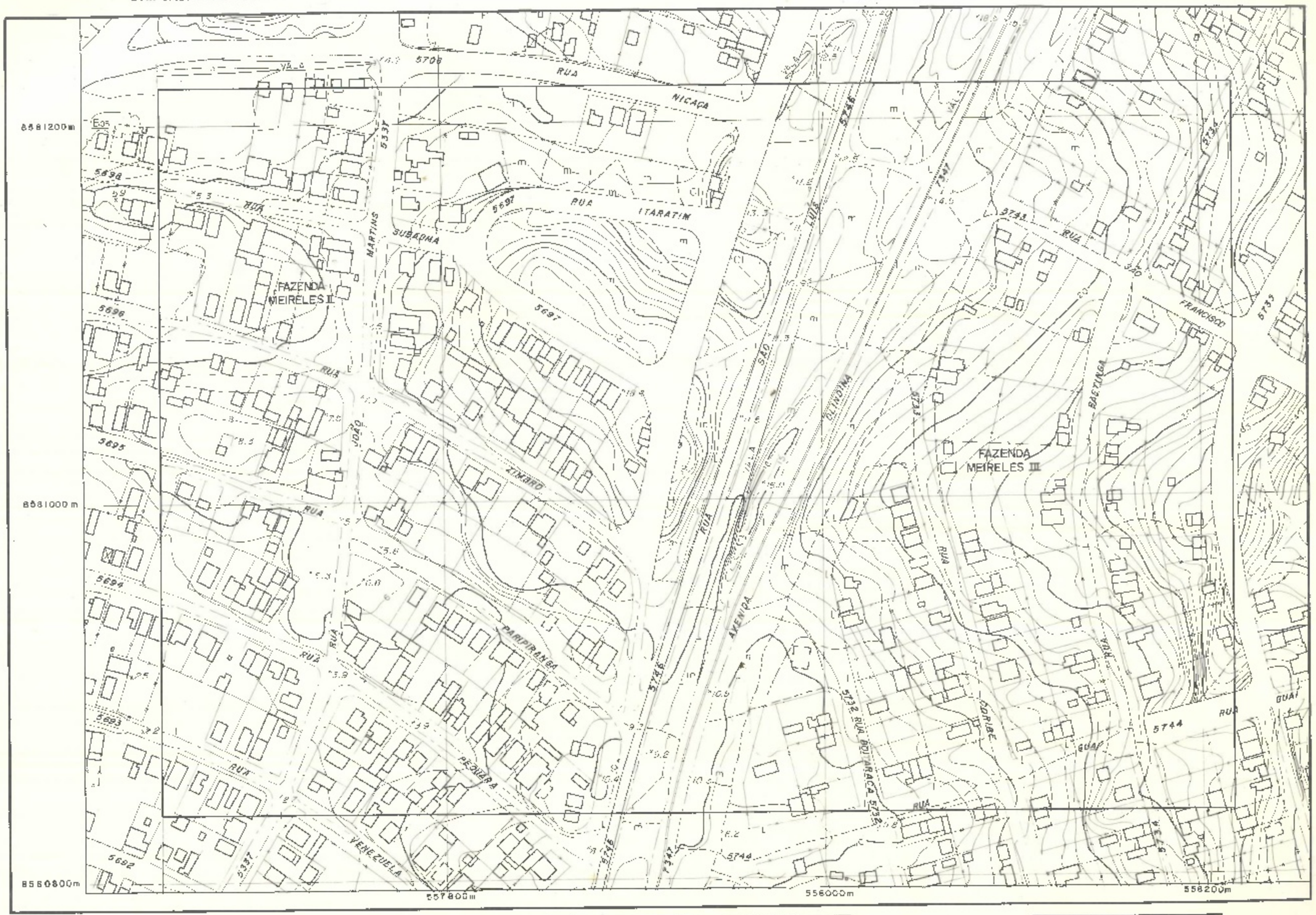

0m 20 40 60 80 100
ESCALA 1:2000

BASE CARTOGRÁFICA- Sistema Cartográfico SICAR / 1982
ORIGEM DA UTM: 500 km W 39°; 10.000 km S do Equador

ARTICULAÇÃO DA FOLHA		
116366	116445	116446
123132	123211	123212
123134	123213	123214

SITUAÇÃO		
MUNICÍPIO/SUBDISTRITO	ZONA DE INFORMAÇÃO	
SALVADOR Paripe	7	3
FOLHA SICAR NÚMERO: 123210		

0m 20 40 60 80 100
ESCALA 1:2000

BASE CARTOGRÁFICA- Sistema Cartográfico - SICAR / 1982
ORIGEM DA UTM: 500 km W 39°; 10.000 km S do Equador

FOLHA 123 212

CONDER
SIM-SISTEMA DE INFORMAÇÃO METROPOLITANA
CTM-CADASTRO TÉCNICO METROPOLITANO

SECRETARIA DO PLANEJAMENTO, CIÊNCIA E TECNOLOGIA
COMPANHIA DE DESENVOLVIMENTO DA REGIÃO METROPOLITANA DE SALVADOR
GERÊNCIA DE INFORMAÇÃO-COORDENAÇÃO DO SISTEMA CARTOGRÁFICO
PREFEITURA MUNICIPAL DO SALVADOR
SECRETARIA DE FINANÇAS-COMISSÃO DE IMPLANTAÇÃO DA NUMERAÇÃO MÉTRICA LINEAR

FOLHA 123 212

CONDER
SIM-SISTEMA DE INFORMAÇÃO METROPOLITANA
CTM-CADASTRO TÉCNICO METROPOLITANO

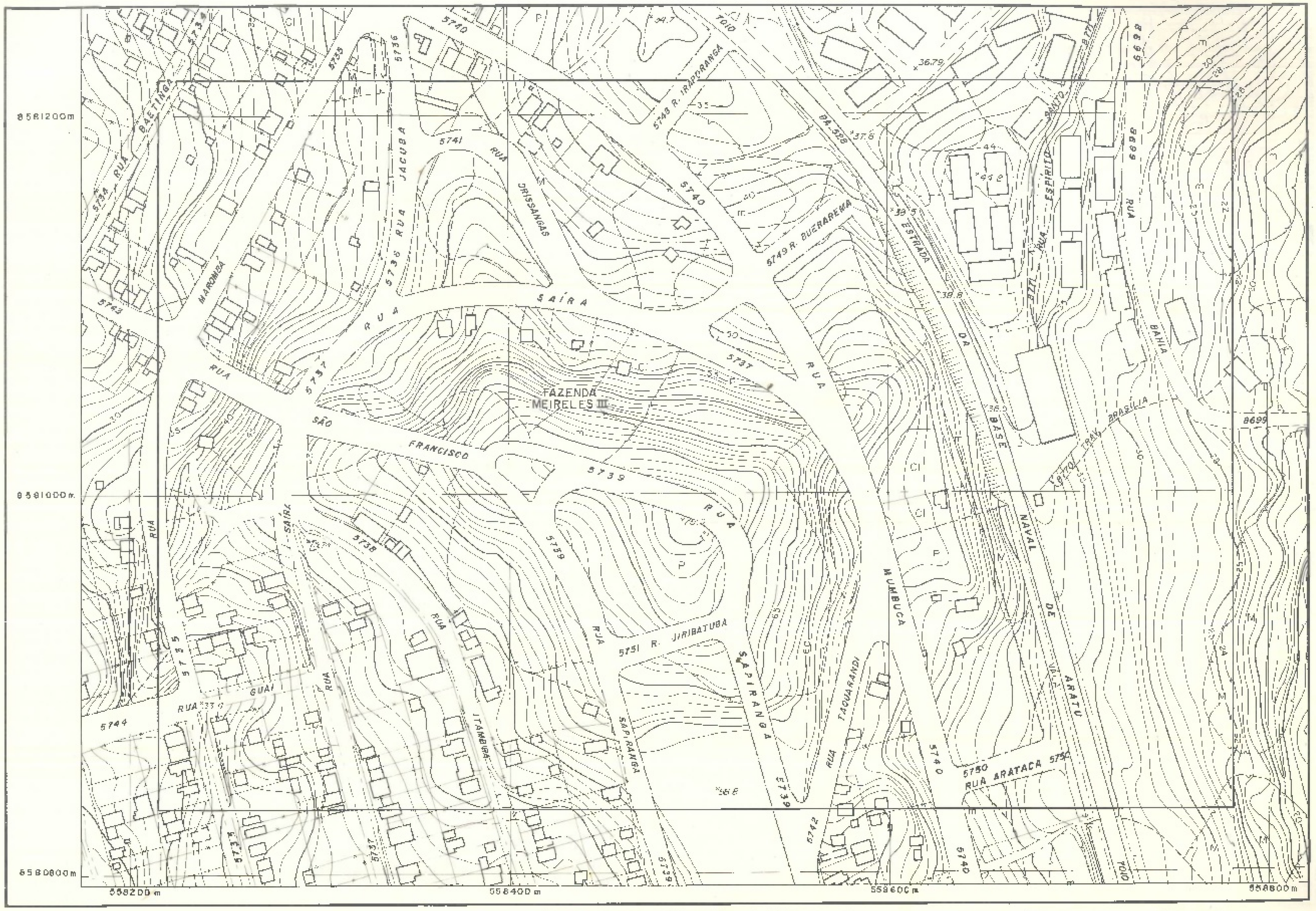

0m 20 40 60 80 100
ESCALA 1:2000

BASE CARTOGRÁFICA: Sistema Cartográfico SICAR / 1982
ORIGEM DA UTM: 500 km W 39°: 10.000 km S do Equador

ARTICULAÇÃO DA FOLHA		
116445	116446	116455
123211	123212	123221
123213	123214	123223

SITUAÇÃO		
MUNICÍPIO/SUBDISTRITO	ZONA DE INFORMAÇÃO	
SALVADOR Pirajá	73	
FOLHA SICAR NÚMERO: 123210		

0m 20 40 60 80 100
ESCALA 1:2000

BASE CARTOGRÁFICA: Sistema Cartográfico - SICAR / 1982
ORIGEM DA UTM: 500 km W 39°: 10.000 km S do Equador

FOLHA 123 213

CONDER
SIM-SISTEMA DE INFORMAÇÃO METROPOLITANA
CTM CADASTRO TÉCNICO METROPOLITANO

SECRETARIA DO PLANEJAMENTO, CIÊNCIA E TECNOLOGIA
COMPANHIA DE DESENVOLVIMENTO DA REGIÃO METROPOLITANA DE SALVADOR
GERÊNCIA DE INFORMAÇÃO-COORDENAÇÃO DO SISTEMA CARTOGRÁFICO
PREFEITURA MUNICIPAL DO SALVADOR
SECRETARIA DE FINANÇAS-COMISSÃO DE IMPLANTAÇÃO DA NUMERAÇÃO MÉTRICA LINEAR

FOLHA 123 213

CONDER
SIM-SISTEMA DE INFORMAÇÃO METROPOLITANA
CTM-CADASTRO TÉCNICO METROPOLITANO

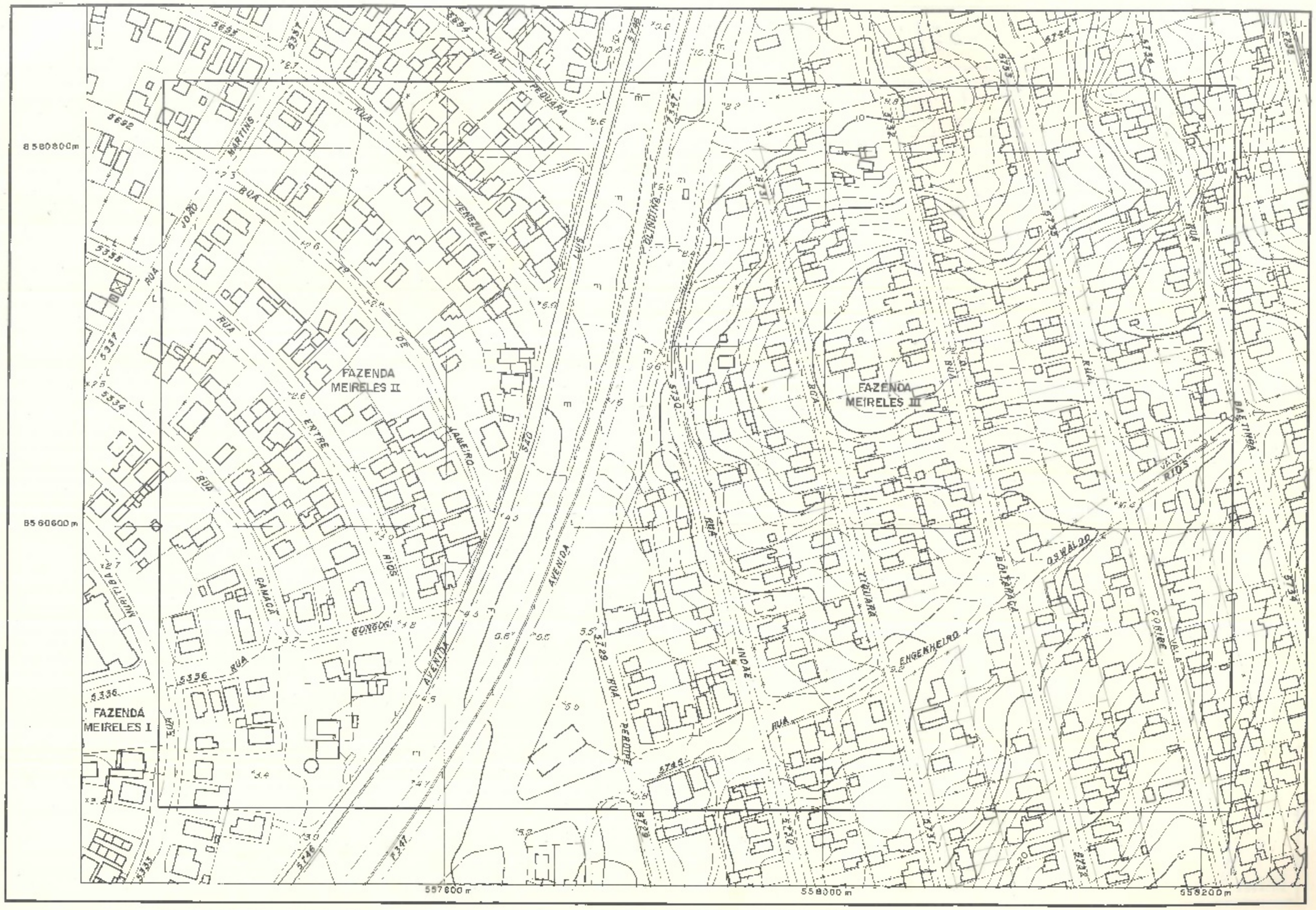

0m 20 40 60 80 100

ESCALA 1:2000

BASE CARTOGRÁFICA: Sistema Cartográfico SICAR / 1982
ORIGEM DA UTM: 500 km W 39°; 10.000 km S do Equador

ARTICULAÇÃO DA FOLHA		
123132	123211	123212
123134	123213	123214
123136	123215	123216

SITUAÇÃO		
MUNICÍPIO/SUBDISTRITO	ZONA DE INFORMAÇÃO	
SALVADOR Pa-Ipe	73	
FOLHA SICAR NÚMERO: 123 210		

0m 20 40 60 80 100

ESCALA 1:2000

BASE CARTOGRÁFICA: Sistema Cartográfico - SICAR / 1982
ORIGEM DA UTM: 500 km W 39°; 10.000 km S do Equador

FOLHA 123 214

CONDER
SIM-SISTEMA DE INFORMAÇÃO METROPOLITANA
CTM-CADASTRO TÉCNICO METROPOLITANO

SECRETARIA DO PLANEJAMENTO, CIÊNCIA E TECNOLOGIA
COMPANHIA DE DESENVOLVIMENTO DA REGIÃO METROPOLITANA DE SALVADOR
GERÊNCIA DE INFORMAÇÃO-COORDENAÇÃO DO SISTEMA CARTOGRÁFICO
PREFEITURA MUNICIPAL DO SALVADOR
SECRETARIA DE FINANÇAS-COMISSÃO DE IMPLANTAÇÃO DA NUMERAÇÃO MÉTRICA LINEAR

FOLHA 123 214

CONDER
SIM-SIST MA DE INFORMAÇÃO METROPOLITANA
CTM-CADASTRO TÉCNICO METROPOLITANO

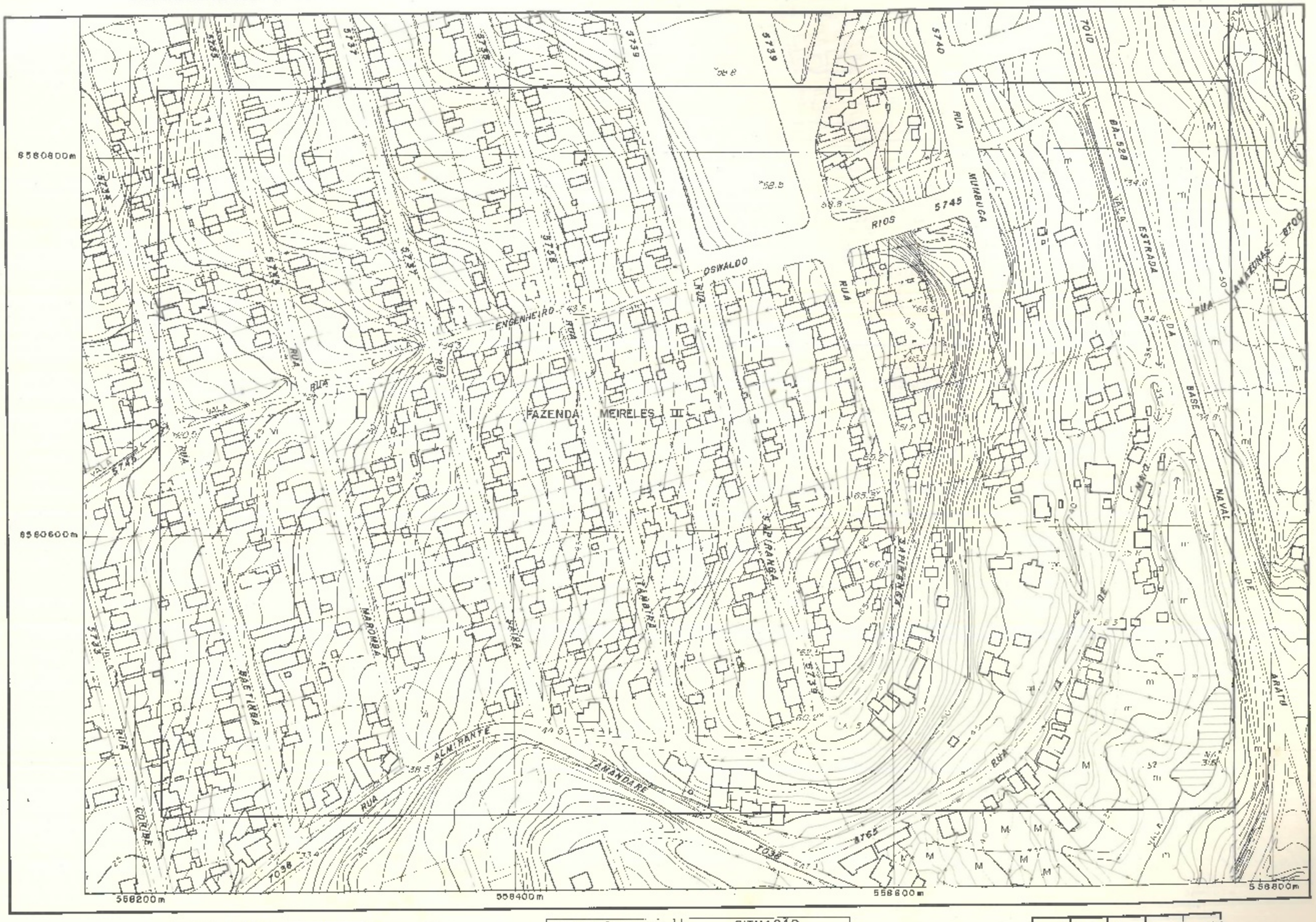

0m 20 40 60 80 100
ESCALA 1:2000

BASE CARTOGRÁFICA: Sistema Cartográfico SICAR / 1982
ORIGEM DA UTM 500 km W 39°; 10.000 km S do Equador

ARTICULAÇÃO DA FOLHA		
123211	123212	123221
123213	123214	123223
123215	123218	123225

SITUAÇÃO	
MUNICÍP D/SUBDISTRITO	ZONA DE INFORMAÇÃO
SALVADOR	
Pariipe	73
FOLHA SICAR NÚMERO: 123210	

0m 20 40 60 80 100
ESCALA 1:2000

BASE CARTOGRÁFICA: Sistema Cartográfico - SICAR / 1982
ORIGEM DA UTM: 500 km W 39°; 10.000 km S do Equador

FOLHA 123 215

CONDER
SIM-SISTEMA DE INFORMAÇÃO METROPOLITANA
CTM-CADASTRO TÉCNICO METROPOLITANO

SECRETARIA DO PLANEJAMENTO, CIÊNCIA E TECNOLOGIA
COMPANHIA DE DESENVOLVIMENTO DA REGIÃO METROPOLITANA DE SALVADOR
GERÊNCIA DE INFORMAÇÃO-COORDENAÇÃO DO SISTEMA CARTOGRÁFICO
PREFEITURA MUNICIPAL DO SALVADOR
SECRETARIA DE FINANÇAS-COMISSÃO DE IMPLANTAÇÃO DA NUMERAÇÃO MÉTRICA LINEAR

FOLHA 123 215

CONDER
SIM-SISTEMA DE INFORMAÇÃO METROPOLITANA
CTM-CADASTRO TÉCNICO METROPOLITANO

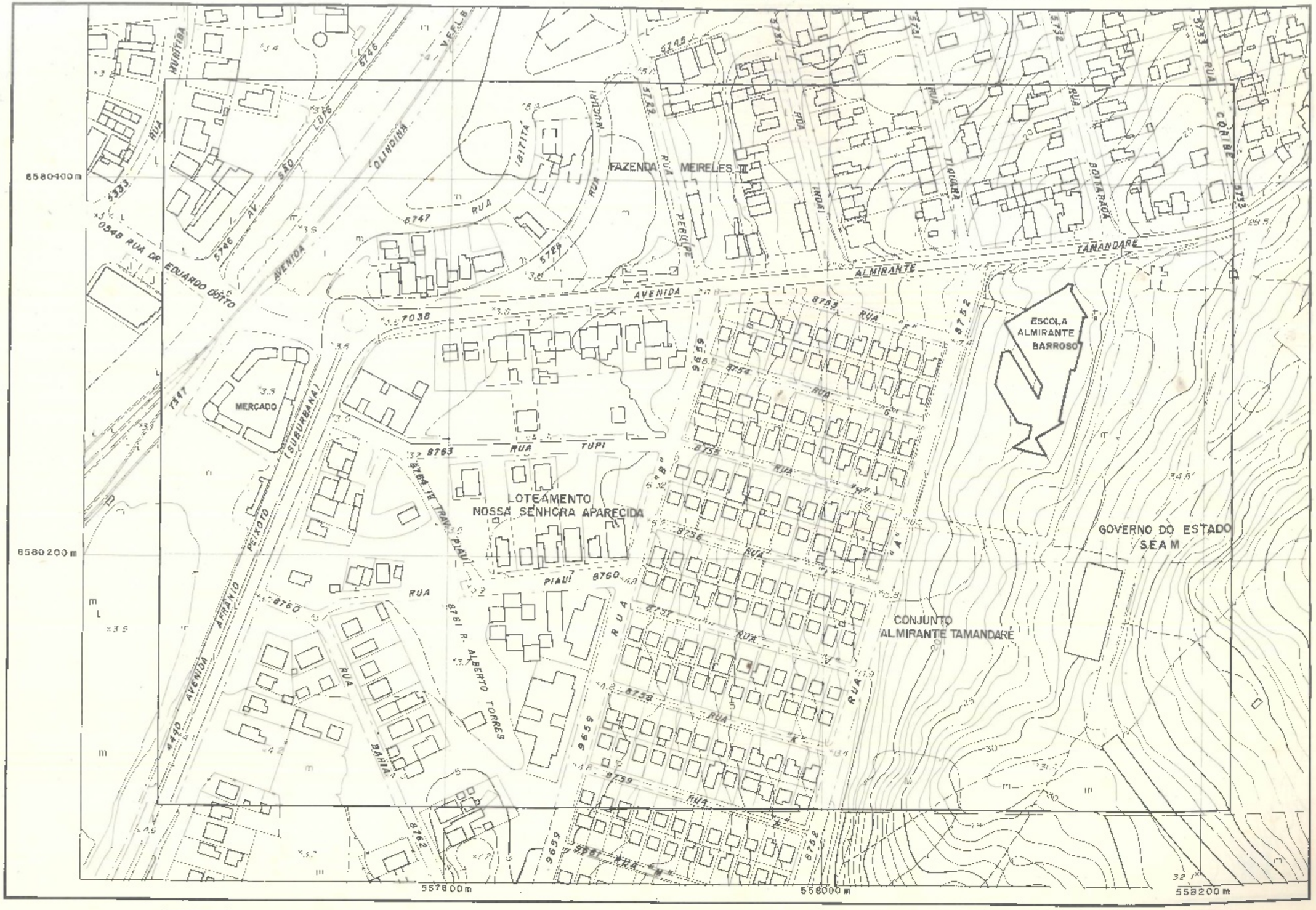

0m 20 40 60 80 100

ESCALA 1:2000

BASE CARTOGRÁFICA: Sistema Cartográfico SICAR / 1982
ORIGEM DA UTM: 500 km W 39°, 10.000 km S do Equador

ARTICULAÇÃO DA FOLHA		
123134	123215	123214
123136	123215	123216
123162	123241	123242

SITUAÇÃO	
MUNICÍPIO/SUBDISTRITO	ZONA DE INFORMAÇÃO
SALVADOR	
Pernipe	73
FOLHA SICAR NÚMERO 123210	

0m 20 40 60 80 100

ESCALA 1:2000

BASE CARTOGRÁFICA: Sistema Cartográfico - SICAR / 1982
ORIGEM DA UTM: 500 km W 39°; 10 000 km S do Equador

FOLHA 123 216

CONDER
SIM-SISTEMA DE INFORMAÇÃO METROPOLITANA
CTM-CADASTRO TÉCNICO METROPOLITANO

SECRETARIA DO PLANEJAMENTO, CIÊNCIA E TECNOLOGIA
COMPANHIA DE DESENVOLVIMENTO DA REGIÃO METROPOLITANA DE SALVADOR
GERÊNCIA DE INFORMAÇÃO-COORDENAÇÃO DO SISTEMA CARTOGRÁFICO
PREFEITURA MUNICIPAL DO SALVADOR
SECRETARIA DE FINANÇAS-COMISSÃO DE IMPLANTAÇÃO DA NUMERAÇÃO MÉTRICA LINEAR

FOLHA 123 216

CONDER
SIM-SISTEMA DE INFORMAÇÃO METROPOLITANA
CTM-CADASTRO TÉCNICO METROPOLITANO

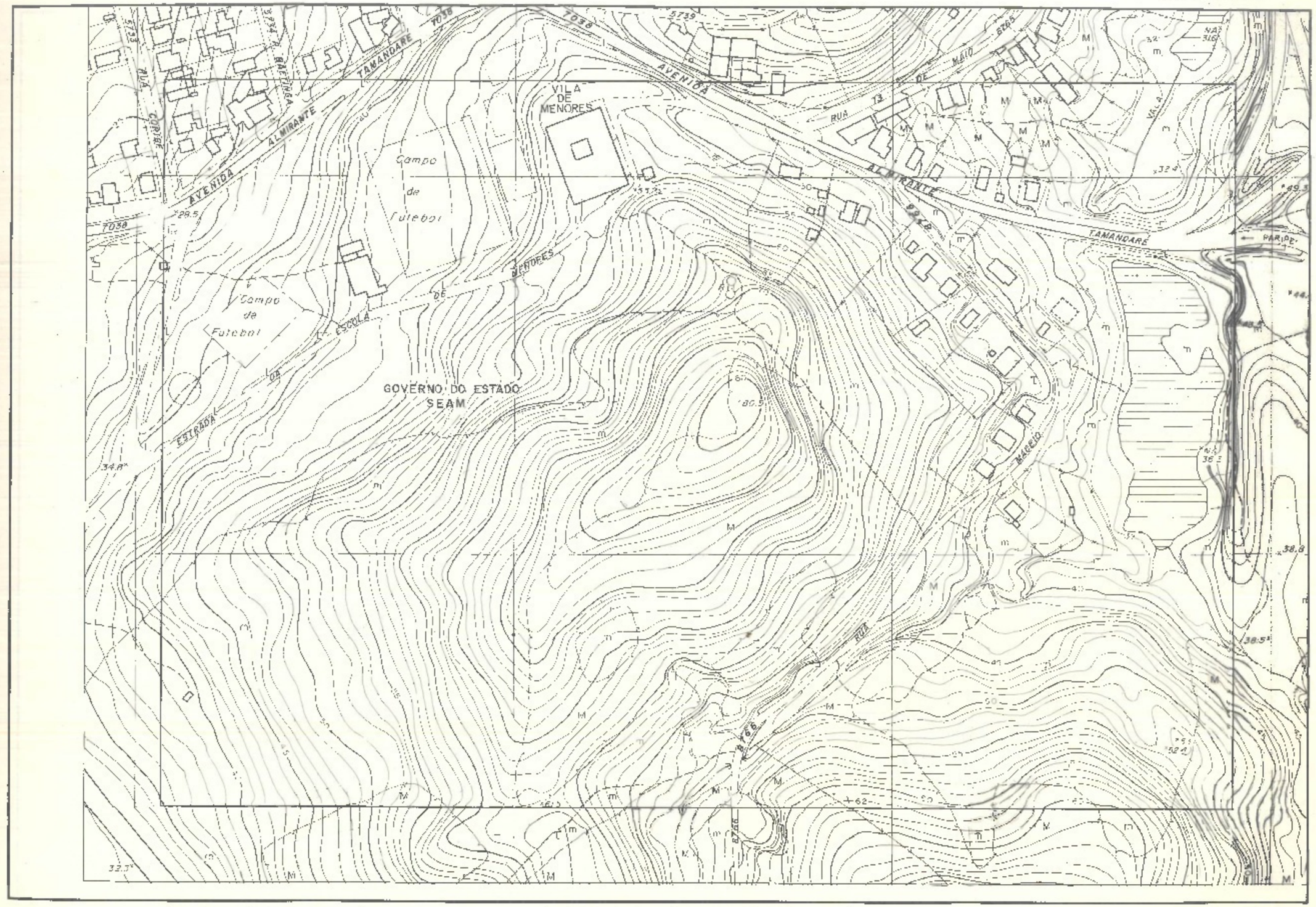

0m 20 40 60 80 100

ESCALA 1:2000

BASE CARTOGRÁFICA: Sistema Cartográfico SICAH / 1982
ORIGEM DA UTM: 500 km W 39° 10.000 km S do Equador

ARTICULAÇÃO DA FOLHA		
123213	123214	123223
123215	123216	123225
123241	123242	123251

SITUAÇÃO		
MUNICÍPIO/SUBDISTRITO	ZONA DE INFORMAÇÃO	
SALVADOR Paripe	73	
FOLHA SICAR NÚMERO: 123210		

0m 20 40 60 80 100

ESCALA 1:2000

BASE CARTOGRÁFICA: Sistema Cartográfico - SICAH / 1982
ORIGEM DA UTM: 500 km W 39° 10.000 km S do Equador

FOLHA 123221

CONDER
SIM-SISTEMA DE INFORMAÇÃO METROPOLITANA
CTM-CADASTRO TÉCNICO METROPOLITANO

SECRETARIA DO PLANEJAMENTO, CIÊNCIA E TECNOLOGIA
COMPANHIA DE DESENVOLVIMENTO DA REGIÃO METROPOLITANA DE SALVADOR
GERÊNCIA DE INFORMAÇÃO-COORDENAÇÃO DO SISTEMA CARTOGRÁFICO
PREFEITURA MUNICIPAL DO SALVADOR
SECRETARIA DE FINANÇAS-COMISSÃO DE IMPLANTAÇÃO DA NUMERAÇÃO MÉTRICA LINEAR

FOLHA 123221

CONDER
SIM-SISTEMA DE INFORMAÇÃO METROPOLITANA
CTM-CADASTRO TÉCNICO METROPOLITANO

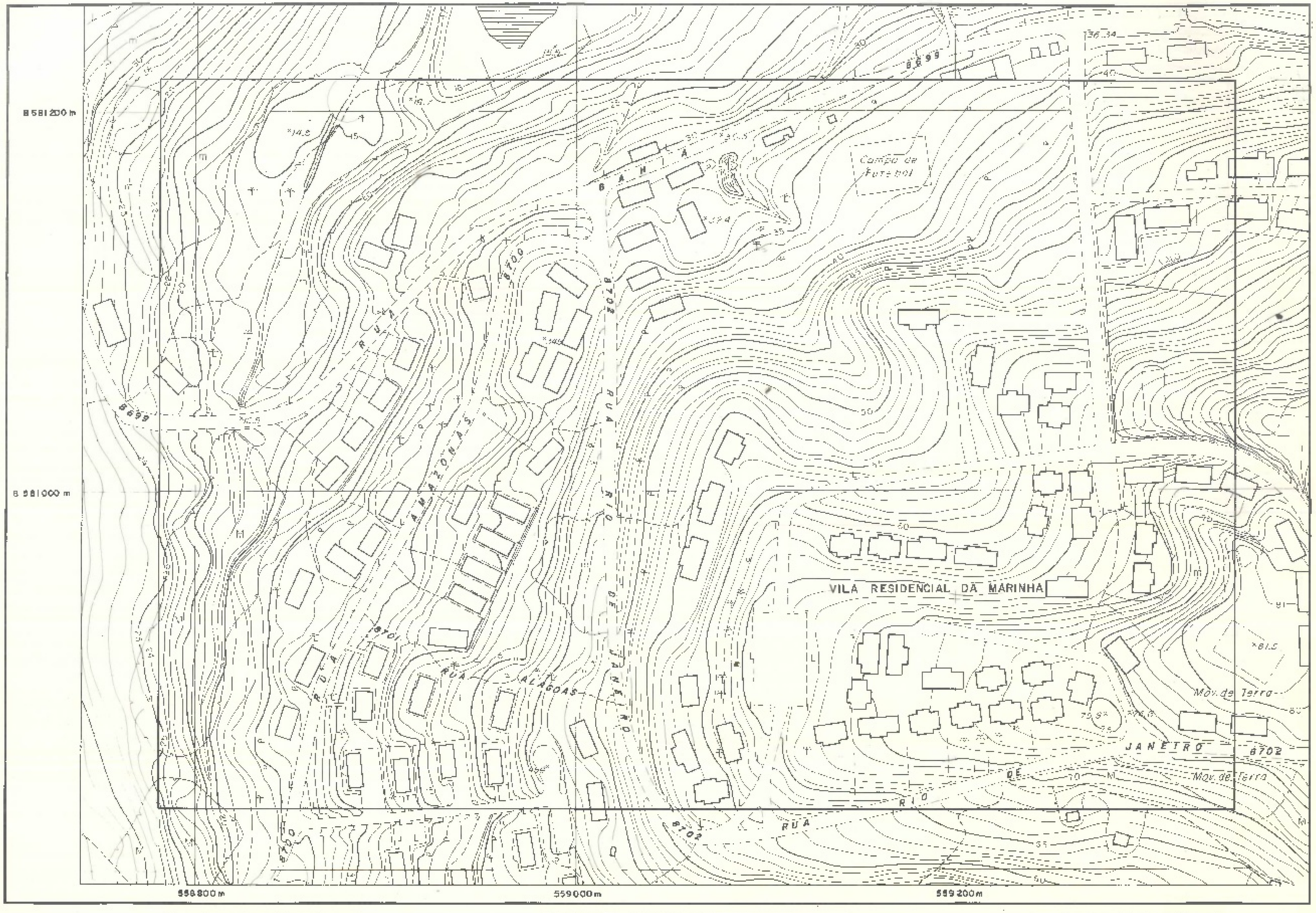

0m 20 40 60 80 100
ESCALA 1:2000

BASE CARTOGRÁFICA: Sistema Cartográfico SICAR / 1982
ORIGEM DA UTM: 500 km W 39°; 10.000 km S do Equador

ARTICULAÇÃO DA FOLHA		
116 446	116 455	—
123 212	123 221	—
123 214	123 223	—

SITUAÇÃO		
MUNICÍPIO/SUBDISTRITO	ZONA DE INFORMAÇÃO	
SALVADOR Pariipe	73	
FOLHA SICAR NÚMERO: 123 221		

0m 20 40 60 80 100
ESCALA 1:2000

BASE CARTOGRÁFICA: Sistema Cartográfico - SICAR / 1982
ORIGEM DA UTM: 500 km W 39°; 10.000 km S do Equador

FOLHA 123 223

CONDER
SIM-SISTEMA DE INFORMAÇÃO METROPOLITANA
CTM-CADASTRO TÉCNICO METROPOLITANO

SECRETARIA DO PLANEJAMENTO, CIÊNCIA E TECNOLOGIA
COMPANHIA DE DESENVOLVIMENTO DA REGIÃO METROPOLITANA DE SALVADOR
GERÊNCIA DE INFORMAÇÃO-COORDENAÇÃO DO SISTEMA CARTOGRÁFICO
PREFEITURA MUNICIPAL DO SALVADOR
SECRETARIA DE FINANÇAS-COMISSÃO DE IMPLANTAÇÃO DA NUMERAÇÃO MÉTRICA LINEAR

FOLHA 123 223

CONDER
SIM-SISTEMA DE INFORMAÇÃO METROPOLITANA
CTM-CADASTRO TÉCNICO METROPOLITANO

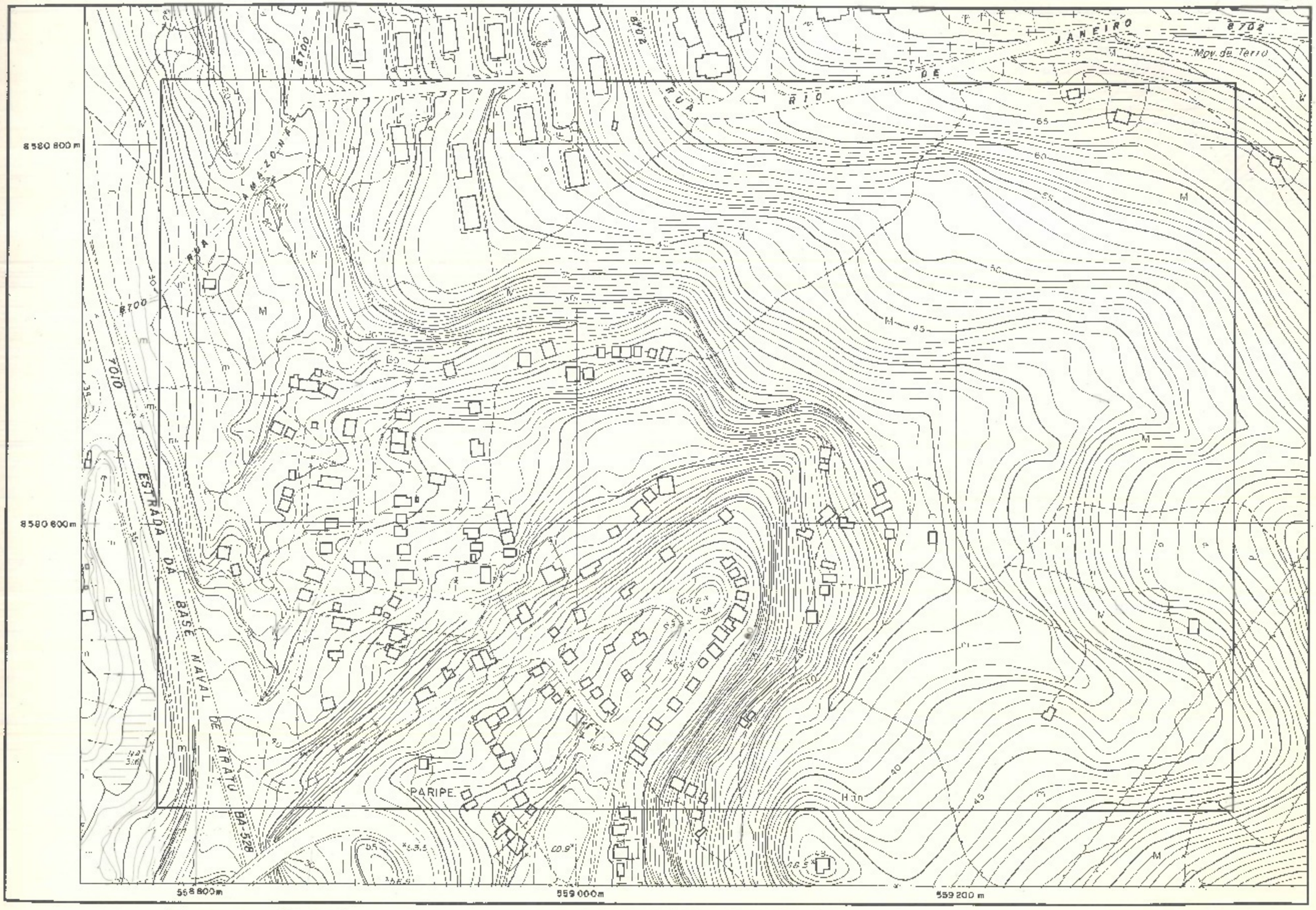

0m 20 40 60 80 100

ESCALA 1:2000

BASE CARTOGRÁFICA: Sistema Cartográfico SICAR / 1982
ORIGEM DA UTM: 500 km W 39°; 10 000 km S do Equador

ARTICULAÇÃO DA FOLHA		
123 212	123 221	—
123 214	123 223	—
123 216	123 225	123 226

SITUAÇÃO		
MUNICÍPIO/SUBDISTRITO	ZONA DE INFORMAÇÃO	
SALVADOR		
Paripe	73	
FOLHA SICAR NÚMERO: 123 220		

0m 20 40 60 80 100

ESCALA 1:2000

BASE CARTOGRÁFICA: Sistema Cartográfico - SICAR / 1982
ORIGEM DA UTM: 500 km W 39°; 10.000 km S do Equador

FOLHA 123 225

CONDER
SIM-SISTEMA DE INFORMAÇÃO METROPOLITANA
CTM-CADASTRO TÉCNICO METROPOLITANO

SECRETARIA DO PLANEJAMENTO, CIÊNCIA E TECNOLOGIA
COMPANHIA DE DESENVOLVIMENTO DA REGIÃO METROPOLITANA DE SALVADOR
GERÊNCIA DE INFORMAÇÃO E COORDENAÇÃO DO SISTEMA CARTOGRÁFICO
PREFEITURA MUNICIPAL DO SALVADOR
SECRETARIA DE FINANÇAS-COMISSÃO DE VALORIZAÇÃO DA NUMERAÇÃO MÉTRICA IN-68

FOLHA 123 225

CONDER
SIM-SISTEMA DE INFORMAÇÃO METROPOLITANA
CTM-CADASTRO TÉCNICO METROPOLITANO

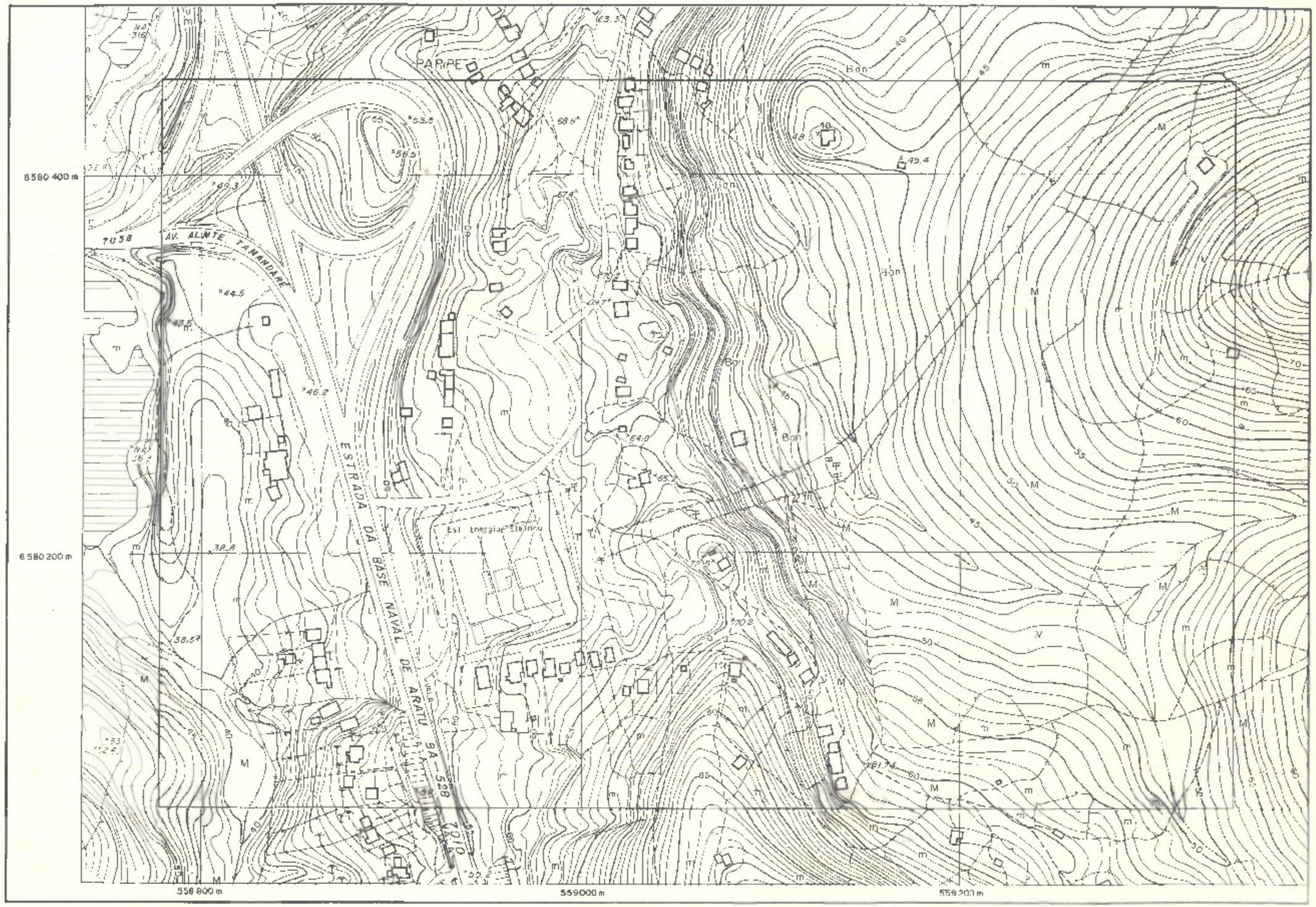

0m 20 40 60 80 100
ESCALA 1:2000

BASE CARTOGRÁFICA: Sistema Cartográfico SICAR / 1982
ORIGEM DA UTM: 500 km W 33°; 10 000 km S do Equador

ARTICULAÇÃO DA FOLHA		
123214	123223	—
123216	123 225	123 226
123242	123 251	123 252

SITUAÇÃO

MUNICÍPIO/SUBDISTRITO	ZONA DE INTERPOLAÇÃO	
SALVADOR Paripe	75	
ESCALA SICAR MÓDULO 123 220		

0m 20 40 60 80 100
ESCALA 1:2000

BASE CARTOGRÁFICA: Sistema Cartográfico - SICAR / 1982
ORIGEM DA UTM: 500 km W 39°; 10.000 km S do Equador

FOLHA 123226

CONDER
SIM-SISTEMA DE INFORMAÇÃO METROPOLITANA
CTM-CADASTRO TÉCNICO METROPOLITANO

SECRETARIA DO PLANEJAMENTO, CIÊNCIA E TECNOLOGIA
COMPANHIA DE DESENVOLVIMENTO DA REGIÃO METROPOLITANA DE SALVADOR
GERÊNCIA DE INFORMAÇÃO-COORDENAÇÃO DO SISTEMA CARTOGRÁFICO
PREFEITURA MUNICIPAL DO SALVADOR
SECRETARIA DE FINANÇAS COMISSÃO DE IMPLANTAÇÃO DA NUMERAÇÃO MÉTRICA LINEAR

FOLHA 123226

CONDER
SIM-SISTEMA DE INFORMAÇÃO METROPOLITANA
CTM-CADASTRO TÉCNICO METROPOLITANO

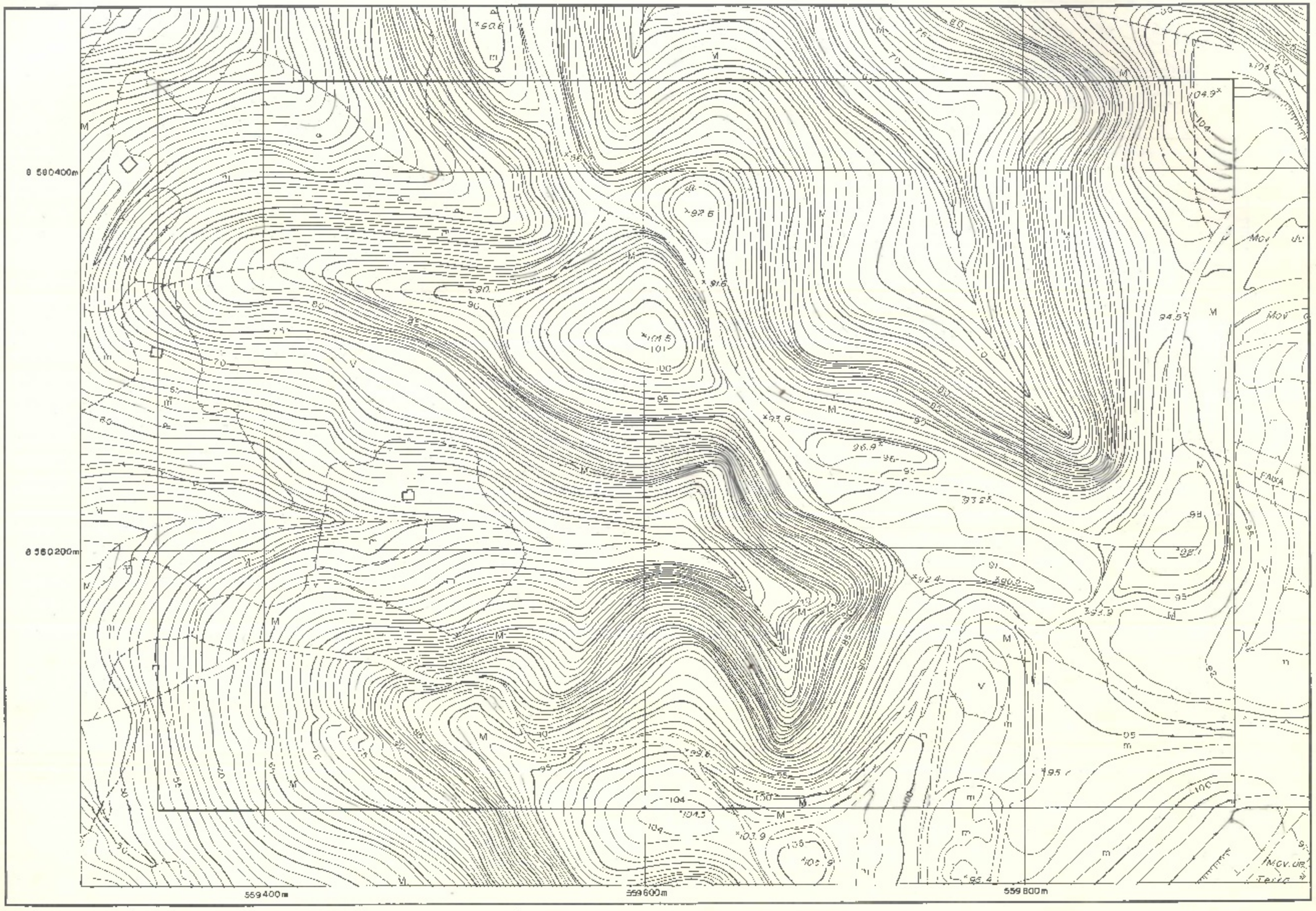

0m 20 40 60 80 100

ESCALA 1:2000

BASE CARTOGRÁFICA: Sistema Cartográfico SICAR / 1982
ORIGEM DA UTM: 500 km W 39°, 10.000 km S do Equador

ARTICULAÇÃO DA FOLHA		
123223	—	123233
123225	123226	123235
123251	123252	123261

SITUAÇÃO

MUNICÍPIO/SUBDISTRITO	ZONA DE INFORMAÇÃO
SALVADOR	
Valéria	72

FOLHA SICAR
MENDIC 123320

0m 20 40 60 80 100

ESCALA 1:2000

BASE CARTOGRÁFICA: Sistema Cartográfico SICAR / 1982
ORIGEM DA UTM: 500 km W 39°, 10.000 km S do Equador

FOLHA 123233

CONDER
SIM-SISTEMA DE INFORMAÇÃO METROPOLITANA
CTM-CADASTRO TÉCNICO METROPOLITANO

SECRETARIA DO PLANEJAMENTO, CIÊNCIA E TECNOLOGIA
COMPANHIA DE DESENVOLVIMENTO DA REGIÃO METROPOLITANA DE SALVADOR
GERÊNCIA DE INFORMAÇÃO-COORDENAÇÃO DO SISTEMA CARTOGRÁFICO
PREFEITURA MUNICIPAL DO SALVADOR
SECRETARIA DE FINANÇAS COMISSÃO DE IMPLANTAÇÃO DA NUMERAÇÃO MÉTRICA LINEAR

FOLHA 123233

CONDER
SIM-SISTEMA DE INFORMAÇÃO METROPOLITANA
CTM-CADASTRO TÉCNICO METROPOLITANO

0m 20 40 60 80 100

ESCALA 1:2000

BASE CARTOGRÁFICA. Sistema Cartográfico SICAR / 1982
ORIGEM DA UTM: 500 km W 39°; 10.000 km S do Equador

ARTICULAÇÃO DA FOLHA		
—	—	—
—	123233	123234
123226	123235	123236

SITUAÇÃO		
MUNICÍPIO/SUBDISTRITO	ZONA DE INFORMAÇÃO	
SALVADOR Valéria	72	
FOLHA SICAR NÚMERO 123230		

0m 20 40 60 80 100

ESCALA 1:2000

BASE CARTOGRÁFICA. Sistema Cartográfico - SICAR / 1982
ORIGEM DA UTM: 500 km W 39°; 10.000 km S do Equador

FOLHA 123234

CONDER
SIM-SISTEMA DE INFORMAÇÃO METROPOLITANA
CTM-CADASTRO TÉCNICO METROPOLITANO

SECRETARIA DO PLANEJAMENTO, CIÊNCIA E TECNOLOGIA
COMPANHIA DE DESENVOLVIMENTO DA REGIÃO METROPOLITANA DE SALVADOR
GERÊNCIA DE INFORMAÇÃO-COORDENAÇÃO DO SISTEMA CARTOGRÁFICO
PREFEITURA MUNICIPAL DO SALVADOR
SECRETARIA DE FINANÇAS-COMISSÃO DE IMPLANTAÇÃO DA NUMERAÇÃO MÉTRICA LINEAR

FOLHA 123234

CONDER
SIM-SISTEMA DE INFORMAÇÃO METROPOLITANA
CTM-CADASTRO TÉCNICO METROPOLITANO

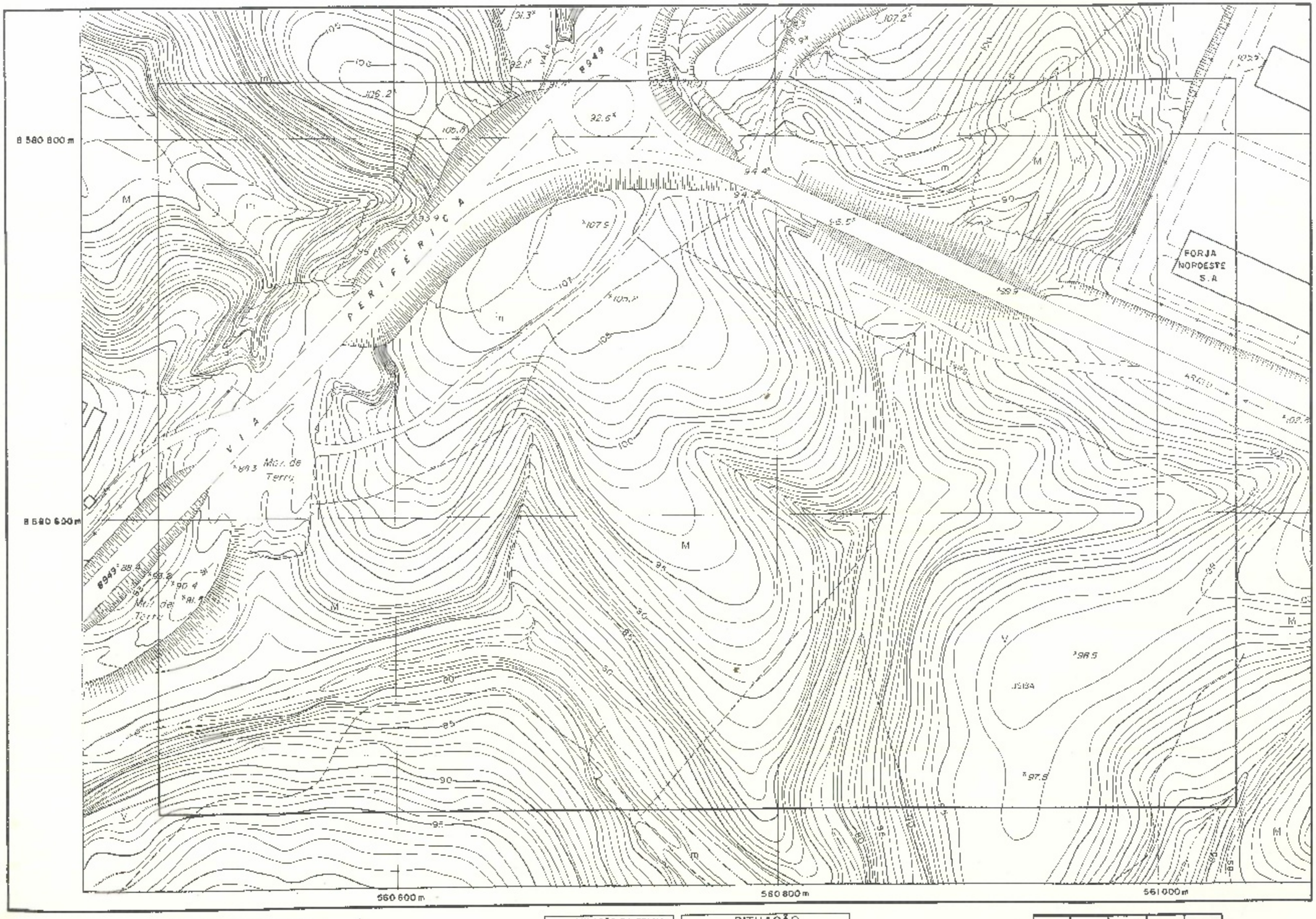

0m 20 40 60 80 100

ESCALA 1:2000

BASE CARTOGRÁFICA: Sistema Cartográfico SICAR / 1982
ORIGEM DA UTM: 500 km W 39°; 10.000 km S do Equador

ARTICULAÇÃO DA FOLHA		
—	—	—
123 233	123 234	—
123 235	123 236	124 115

SITUAÇÃO		
MUNICÍPIO/SUBDISTRITO	ZONA DE INFORMAÇÃO	
SALVADOR Valéria	72	
FOLHA SICAR NÚMERO: 123230		

0m 20 40 60 80 100

ESCALA 1:2000

BASE CARTOGRÁFICA: Sistema Cartográfico - SICAR / 1982
ORIGEM DA UTM: 500 km W 39°, 10.000 km S do Equador

FOLHA 123 235

CONDER
SIM-SISTEMA DE INFORMAÇÃO METROPOLITANA
CTM-CADASTRO TÉCNICO METROPOLITANO

SECRETARIA DO PLANEJAMENTO, CIÊNCIA E TECNOLOGIA
COMPANHIA DE DESENVOLVIMENTO DA REGIÃO METROPOLITANA DE SALVADOR
GERÊNCIA DE INFORMAÇÃO-COORDENAÇÃO DO SISTEMA CARTOGRÁFICO
PREFEITURA MUNICIPAL DO SALVADOR
SECRETARIA DE FINANÇAS-COMISSÃO DE IMPLANTAÇÃO DA NUMERAÇÃO METRICA (NEAR)

FOLHA 123 235

CONDER
SIM-SISTEMA DE INFORMAÇÃO METROPOLITANA
CTM-CADASTRO TÉCNICO METROPOLITANO

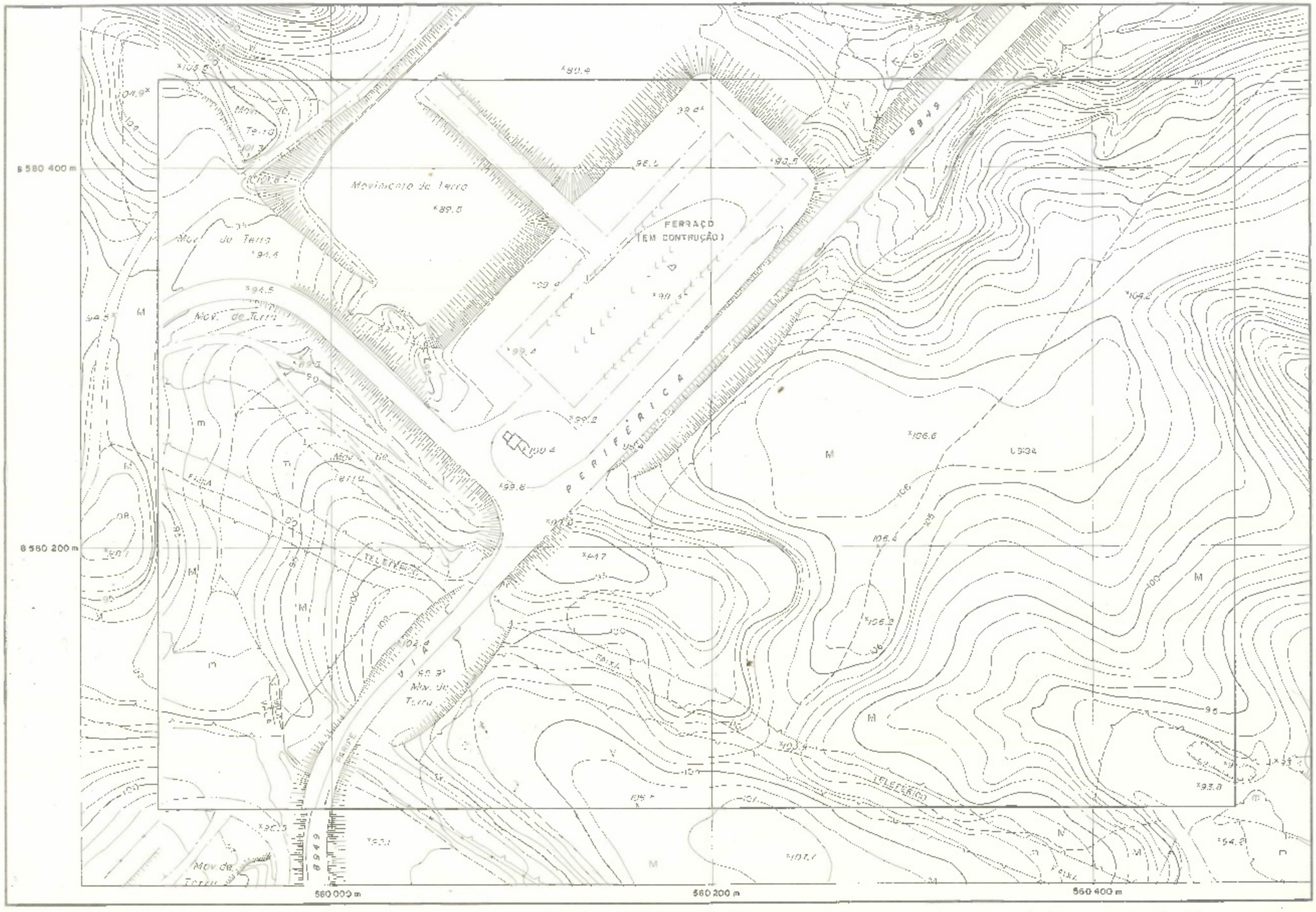

0m 20 40 60 80 100

ESCALA 1:2000

BASE CARTOGRÁFICA: Sistema Cartográfico SICAR / 1982
ORIGEM DA UTM: 500 km W 39°; 10.000 km S do Equador

ARTICULAÇÃO DA FOLHA		
—	123233	123234
123226	123235	123236
123252	123261	123262

SITUAÇÃO

MUNICÍPIO/SUBDISTRITO	ZONA DE INFORMAÇÃO
SALVADOR Valéria	72
FOLHA SAR NOMLAD: 123 230	

0m 20 40 60 80 100

ESCALA 1:2000

BASE CARTOGRÁFICA: Sistema Cartográfico - SICAR / 1982
ORIGEM DA UTM: 500 km W 39°; 10.000 km S do Equador

FOLHA 123 236

CONDER
SIM-SISTEMA DE INFORMAÇÃO METROPOLITANA
CTM-CADASTRO TÉCNICO METROPOLITANO

SECRETARIA DO PLANEJAMENTO, CIÊNCIA E TECNOLOGIA
COMPANHIA DE DESENVOLVIMENTO DA REGIÃO METROPOLITANA DE SALVADOR
GERÊNCIA DE INFORMAÇÃO-COORDENAÇÃO DO SISTEMA CARTOGRÁFICO
PREFEITURA MUNICIPAL DO SALVADOR
SECRETARIA DE FINANÇAS-COMISSÃO DE IMPLANTAÇÃO DA NUMERAÇÃO MÉTRICA LINEAR

FOLHA 123 236

CONDER
SIM-SISTEMA DE INFORMAÇÃO METROPOLITANA
CTM-CADASTRO TÉCNICO METROPOLITANO

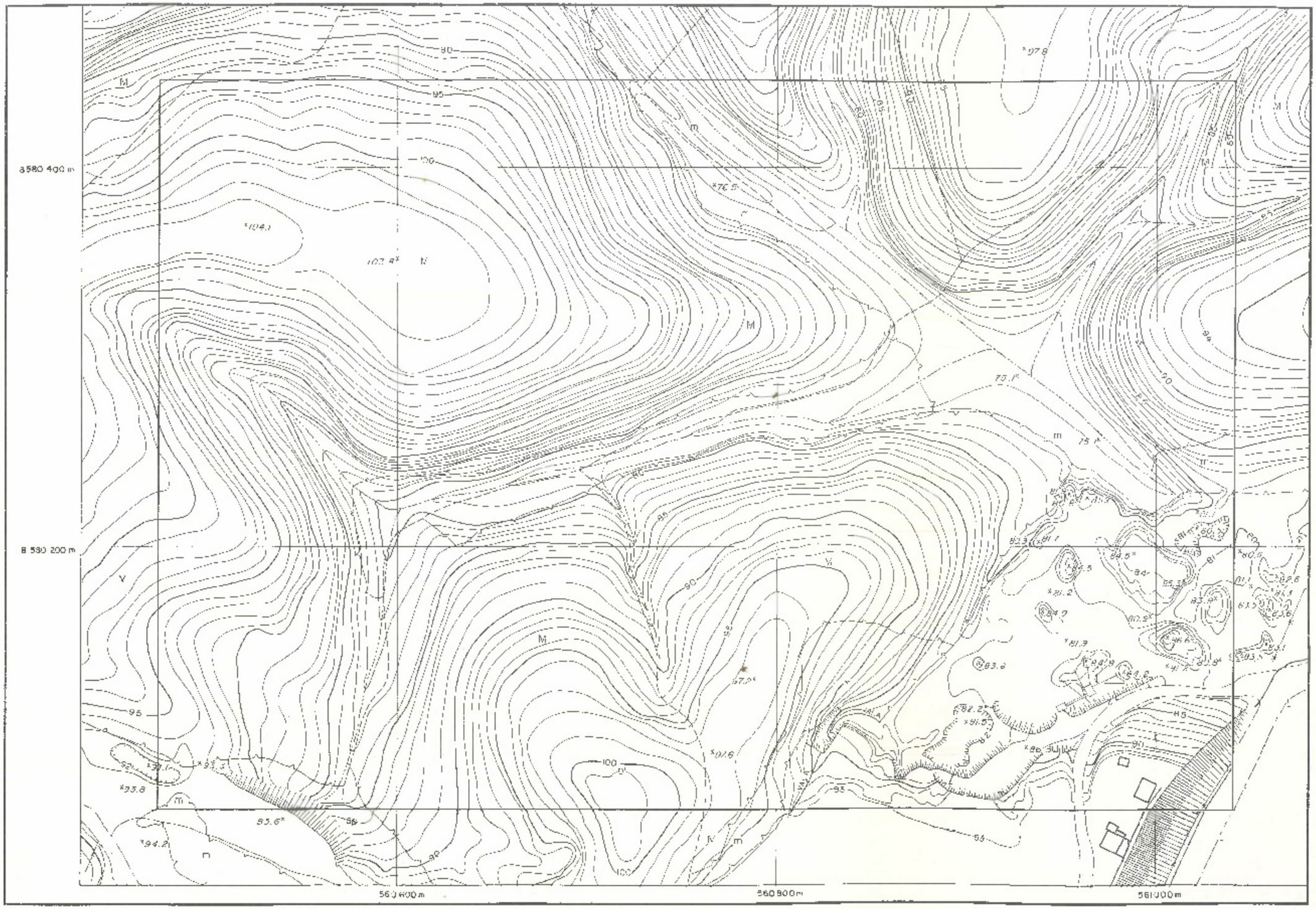

0m 20 40 60 80 100

ESCALA 1:2000

BASE CARTOGRÁFICA: Sistema Cartográfico SICAR / 1982
ORIGEM DA UTM: 500 km W 39°; 10.000 km S do Equador

ARTICULAÇÃO DA FOLHA		
123 233	123 234	—
123 235	123 236	124 116
123 261	123 262	124 141

SITUAÇÃO		
MUNICÍPIO/SUBDISTRITO	ZONA DE INFORMAÇÃO	
SALVADOR Valéria	72	
FOLHA SICAR NÚMERO: 123 230		

0m 20 40 60 80 100

ESCALA 1:2000

BASE CARTOGRÁFICA: Sistema Cartográfico - SICAR / 1982
ORIGEM DA UTM: 500 km W 39°; 10 000 km S do Equador

FOLHA 123 241

CONDER
SIM-SISTEMA DE INFORMAÇÃO METROPOLITANA
CTM-CADASTRO TÉCNICO METROPOLITANO

SECRETARIA DO PLANEJAMENTO, CIÊNCIA E TECNOLOGIA
COMPANHIA DE DESENVOLVIMENTO DA REGIÃO METROPOLITANA DE SALVADOR
GERÊNCIA DE INFORMAÇÃO-COORDENAÇÃO DO SISTEMA CARTOGRÁFICO
PREFEITURA MUNICIPAL DO SALVADOR
SECRETARIA DE FINANÇAS-COMISSÃO DE IMPLANTAÇÃO DA NUMERAÇÃO MÉTRICA LINEAR

FOLHA 123 241

CONDER
SIM-SISTEMA DE INFORMAÇÃO METROPOLITANA
CTM-CADASTRO TÉCNICO METROPOLITANO

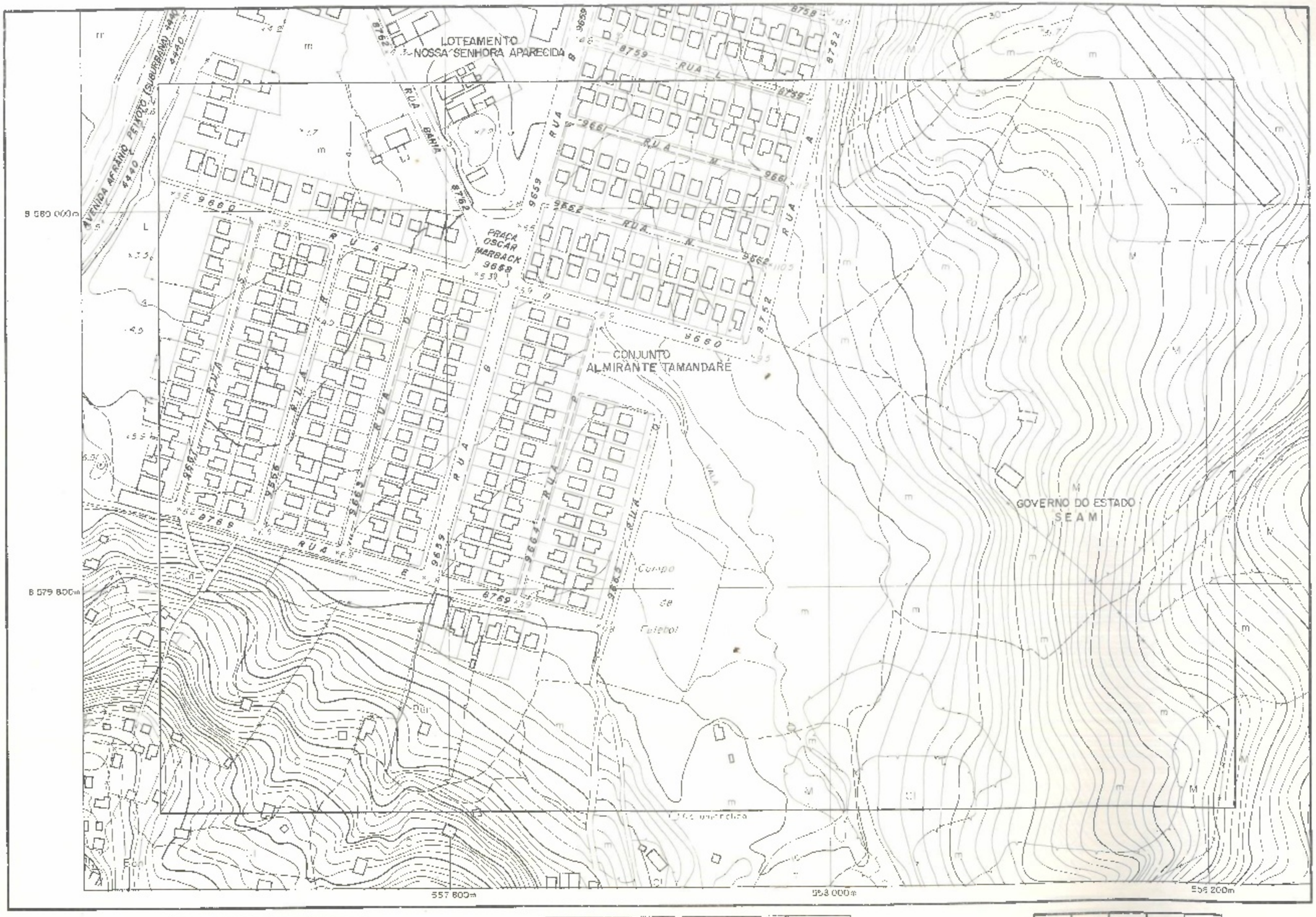

0m 20 40 60 80 100

ESCALA 1:2000

BASE CARTOGRÁFICA. Sistema Cartográfico SICAR / 1982
ORIGEM DA UTM: 500 km W 39°; 10.000 km S do Equador

ARTICULAÇÃO DA FOLHA		
123156	23215	123216
23162	123241	123242
123184	123243	123244

SITUAÇÃO	
MUNICÍPIO/SUBDISTRITO	ZONA DE INFORMAÇÃO
SALVADOR	
Barra	73
PRUM SICAT NOVEMBRO 1982	

0m 20 40 60 80 100

ESCALA 1:2000

BASE CARTOGRÁFICA. Sistema Cartográfico - SICAR / 1982
ORIGEM DA UTM: 500 km W 39°; 10.000 km S do Equador

FOLHA 123 242

CONDER
SIM-SISTEMA DE INFORMAÇÃO METROPOLITANA
CTM-CADASTRO TÉCNICO METROPOLITANO

SECRETARIA DO PLANEJAMENTO, CIÊNCIA E TECNOLOGIA
COMPANHIA DE DESENVOLVIMENTO DA REGIÃO METROPOLITANA DE SALVADOR
GERÊNCIA DE INFORMAÇÃO-COORDENAÇÃO DO SISTEMA CARTOGRÁFICO
PREFEITURA MUNICIPAL DO SALVADOR
SECRETARIA DE FINANÇAS-COMISSÃO DE IMPLANTAÇÃO DA NUMERAÇÃO MÉTRICA LINEAR

FOLHA 123 242

CONDER
SIM-SISTEMA DE INFORMAÇÃO METROPOLITANA
CTM-CADASTRO TÉCNICO METROPOLITANO

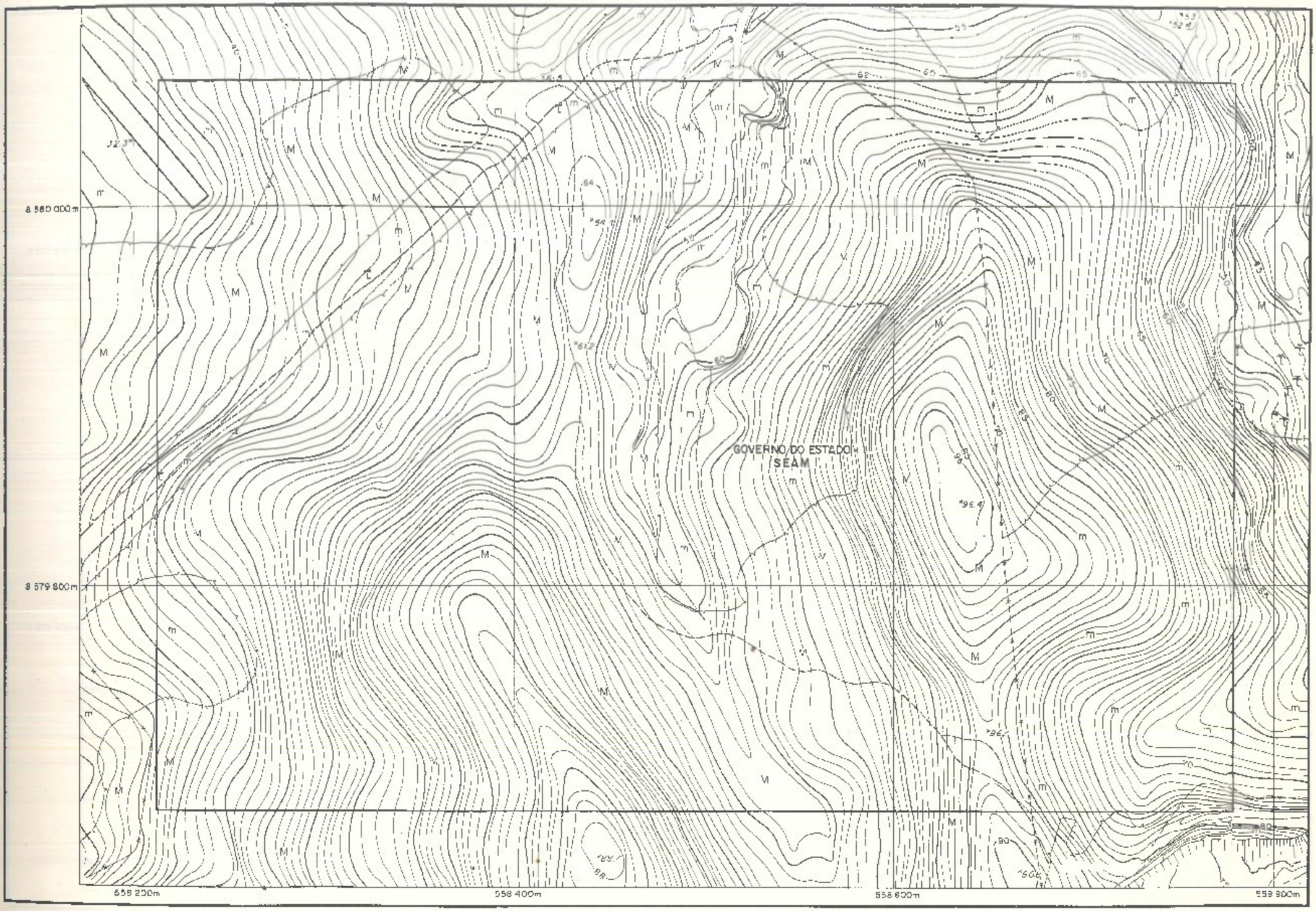

0m 20 40 60 80 100

ESCALA 1:2000

BASE CARTOGRÁFICA: Sistema Cartográfico SICAR / 1982
ORIGEM DA UTM: 500 km W 39°, 10.000 km S do Equador

ARTICULAÇÃO DA FOLHA		
123215	123216	123225
123241	123242	123251
123243	123244	123253

SITUAÇÃO		
MUNICÍPIO/SUBDISTRITO	ZONA DE INFORMAÇÃO	
SALVADOR		
Paripe	73	
FOLHA SICAR NÚMERO: 123 240		

0m 20 40 60 80 100

ESCALA 1:2000

BASE CARTOGRÁFICA: Sistema Cartográfico - SICAR / 1982
ORIGEM DA UTM: 500 km W 39°: 10.000 km S do Equador

FOLHA 123 243

CONDER
SIM-SISTEMA DE INFORMAÇÃO METROPOLITANA
CTM-CADASTRO TÉCNICO METROPOLITANO

SECRETARIA DO PLANEJAMENTO, CIÊNCIA E TECNOLOGIA
COMPANHIA DE DESENVOLVIMENTO DA REGIÃO METROPOLITANA DE SALVADOR
GERÊNCIA DE INFORMAÇÃO-COORDENAÇÃO DO SISTEMA CARTOGRÁFICO
PREFEITURA MUNICIPAL DO SALVADOR
SECRETARIA DE FINANÇAS-COMISSÃO DE IMPLANTAÇÃO DA NUMERAÇÃO MÉTRICA LINEAR

FOLHA 123 243

CONDER
SIM-SISTEMA DE INFORMAÇÃO METROPOLITANA
CTM-CADASTRO TÉCNICO METROPOLITANO

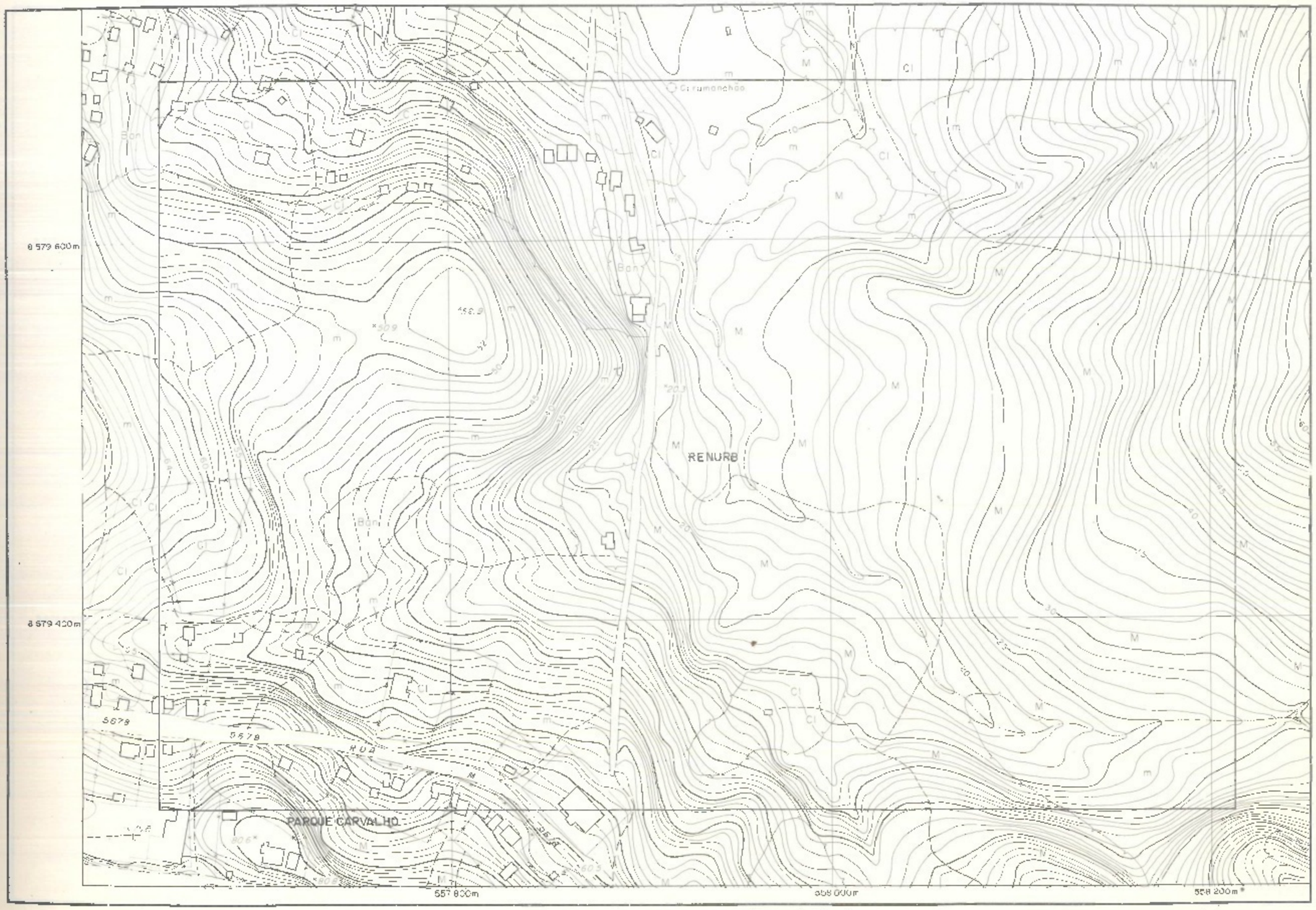

0m 20 40 60 80 100

ESCALA 1:2000

BASE CARTOGRÁFICA: Sistema Cartográfico SICAR / 1982
ORIGEM DA UTM: 500 km W 39°; 10.000 km S do Equador

ARTICULAÇÃO DA FOLHA		
123162	123224	123242
123164	123243	123244
123166	123245	123246

SITUAÇÃO		
MUNICÍPIO/BAIRRO	ZONA DE INFORMAÇÃO	
SALVADOR		
Paripe	71	73
FOLHA SICAR NÚMERO: 123 243		

0m 20 40 60 80 100

ESCALA 1:2000

BASE CARTOGRÁFICA: Sistema Cartográfico - SICAR / 1982
ORIGEM DA UTM: 500 km W 39°; 10.000 km S do Equador

FOLHA 123 244

CONDER
SIM-SISTEMA DE INFORMAÇÃO METROPOLITANA
CTM-CADASTRO TÉCNICO METROPOLITANO

SECRETARIA DO PLANEJAMENTO, CIÊNCIA E TECNOLOGIA
COMPANHIA DE DESENVOLVIMENTO DA REGIÃO METROPOLITANA DE SALVADOR
GERÊNCIA DE INFORMAÇÃO-COORDENAÇÃO DO SISTEMA CARTOGRÁFICO
PREFEITURA MUNICIPAL DO SALVADOR
SECRETARIA DE FINANÇAS-COMISSÃO DE IMPLANTAÇÃO DA NUMERAÇÃO MÉTRICA LINEAR

FOLHA 123 244

CONDER
SIM-SISTEMA DE INFORMAÇÃO METROPOLITANA
CTM-CADASTRO TÉCNICO METROPOLITANO

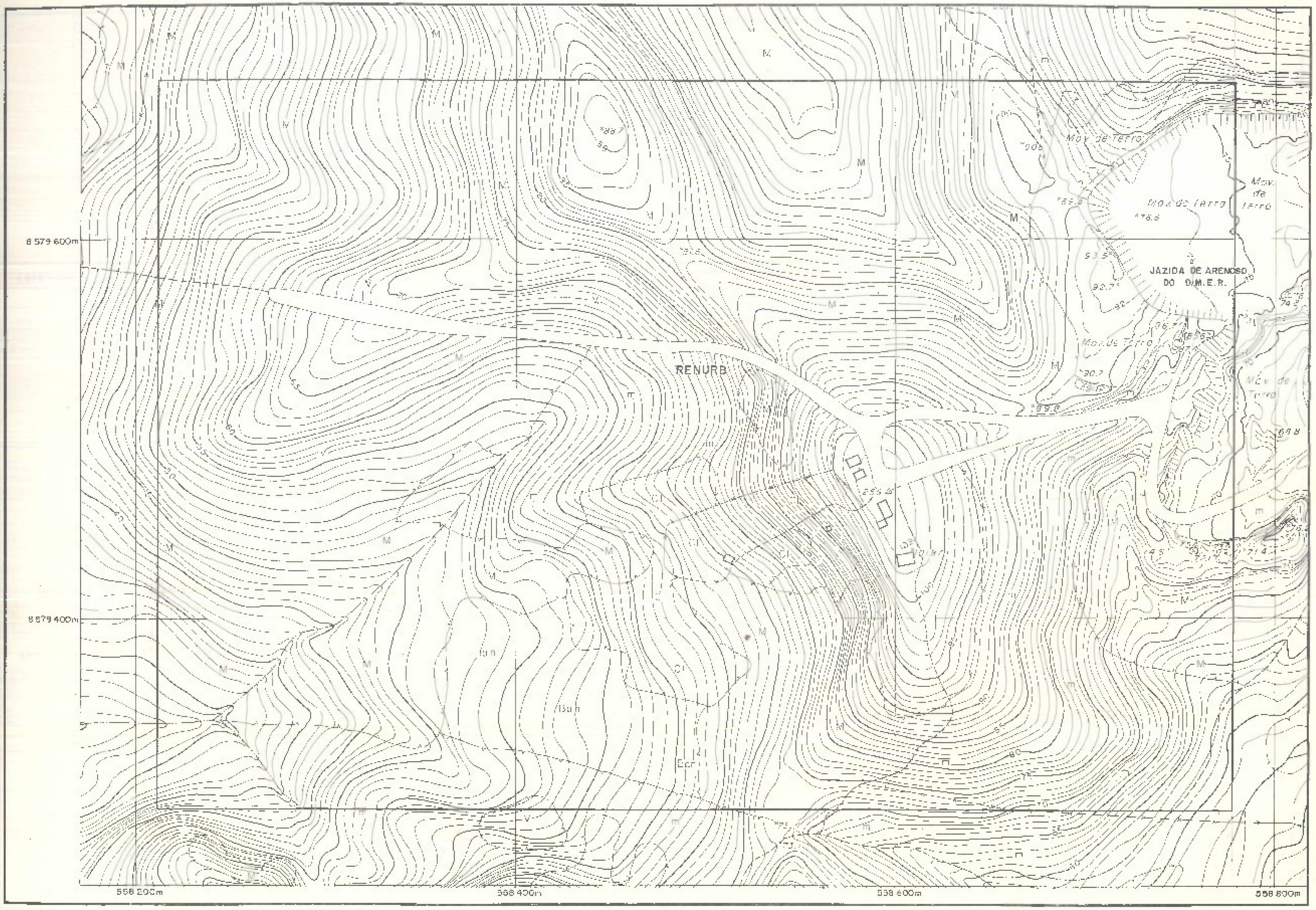

0m 20 40 60 80 100

ESCALA 1:2000

BASE CARTOGRÁFICA: Sistema Cartográfico SICAR / 1982
ORIGEM DA UTM: 500 km W 39°; 10.000 km S do Equador

ARTICULAÇÃO DA FOLHA		
23241	123242	123251
23243	123244	123253
23245	123246	123255

SITUAÇÃO		
MUNICÍPIO/SUBDISTRITO	ZONA DE INFORMAÇÃO	
SALVADOR		
Paripe	73	
FOLHA SICAR NÚMERO: 123 240		

0m 20 40 60 80 100

ESCALA 1:2000

BASE CARTOGRÁFICA: Sistema Cartográfico SICAR / 1982
ORIGEM DA UTM: 500 km W 39°; 10.000 km S do Equador

FOLHA 123245

CONDER
SIM-SISTEMA DE INFORMAÇÃO METROPOLITANA
CTM-CADASTRO TÉCNICO METROPOLITANO

SECRETARIA DO PLANEJAMENTO, CIÊNCIA E TECNOLOGIA
COMPANHIA DE DESENVOLVIMENTO DA REGIÃO METROPOLITANA DE SALVADOR
GERÊNCIA DE INFORMAÇÃO-COORDENAÇÃO DO SISTEMA CARTOGRÁFICO
PREFEITURA MUNICIPAL DO SALVADOR
SECRETARIA DE FINANÇAS-COMISSÃO DE IMPLANTAÇÃO DA NUMERAÇÃO MÉTRICA LINEAR

FOLHA 123245

CONDER
SIM-SISTEMA DE INFORMAÇÃO METROPOLITANA
CTM-CADASTRO TÉCNICO METROPOLITANO

0m 20 40 60 80 100
ESCALA 1:2000

BASE CARTOGRÁFICA: Sistema Cartográfico SICAR / 1982
ORIGEM DA UTM: 500 km W 39°; 10.000 km S do Equador

ARTICULAÇÃO DA FOLHA		
123164	123243	123244
123166	123245	123246
123332	123411	123412

SITUAÇÃO		
MUNICÍPIO/SUBDISTRITO	ZONA DE INFORMAÇÃO	
SALVADOR		
Pelipe	73	
ESCALA SICAR MÍNIMO: 123240		

0m 20 40 60 80 100
ESCALA 1:2000

BASE CARTOGRÁFICA: Sistema Cartográfico - SICAR / 1982
ORIGEM DA UTM: 500 km W 39°; 10.000 km S do Equador

FOLHA 123246

CONDER
SIM-SISTEMA DE INFORMAÇÃO METROPOLITANA
CTM-CADASTRO TÉCNICO METROPOLITANO

SECRETARIA DO PLANEJAMENTO CIÊNCIA E TECNOLOGIA
COMPANHIA DE DESENVOLVIMENTO DA REGIÃO METROPOLITANA DE SALVADOR
GERÊNCIA DE INFORMAÇÃO-COORDENAÇÃO DO SISTEMA CARTOGRÁFICO
PREFEITURA MUNICIPAL DO SALVADOR
SECRETARIA DE FINANÇAS-COMISSÃO DE IMPLANTAÇÃO DA NUMERAÇÃO MÉTRICA LINEAR

FOLHA 123246

CONDER
SIM-SISTEMA DE INFORMAÇÃO METROPOLITANA
CTM-CADASTRO TÉCNICO METROPOLITANO

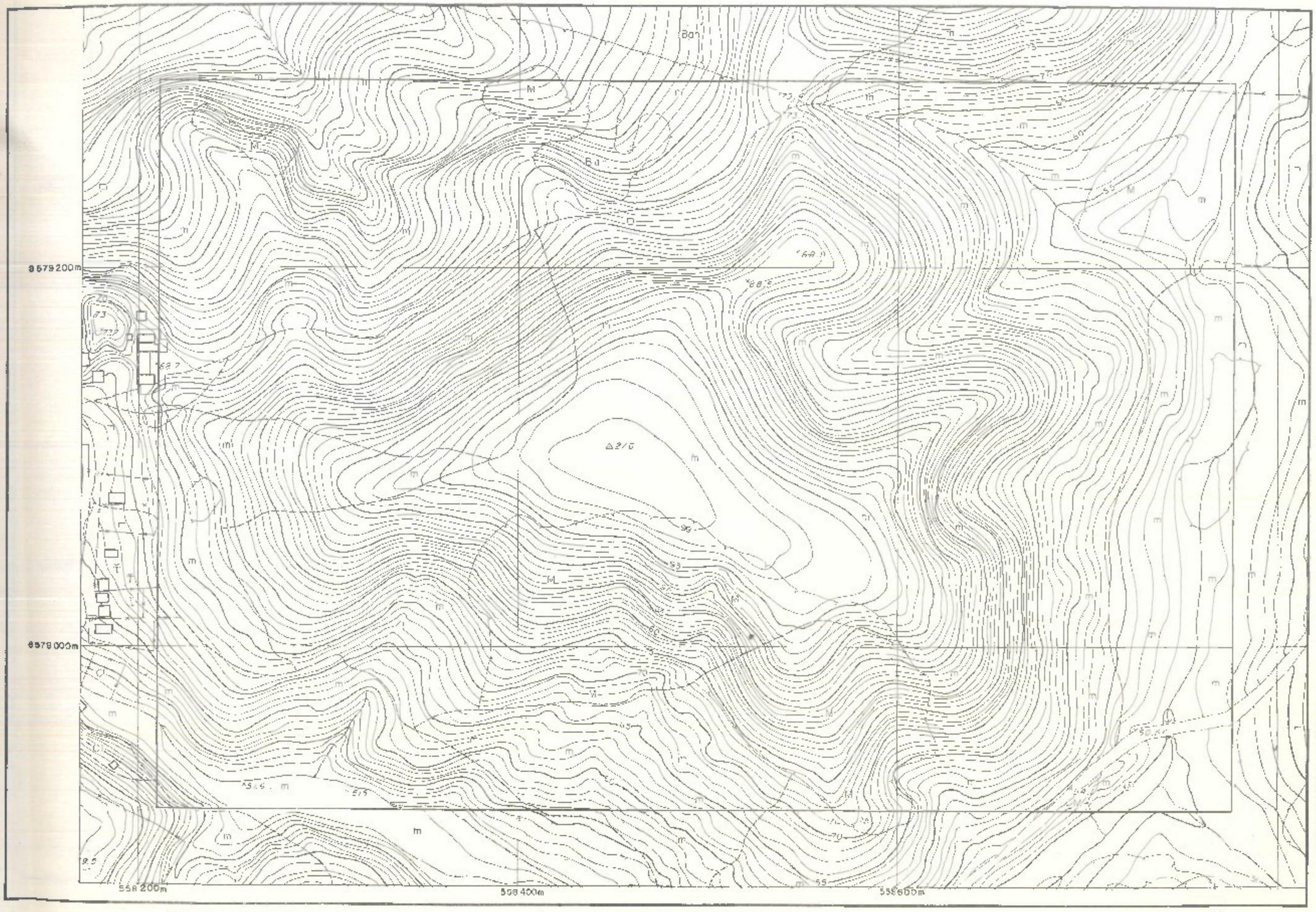

0m 20 40 60 80 100

ESCALA 1:2000

BASE CARTOGRÁFICA: Sistema Cartográfico SICAR / 1982
ORIGEM DA UTM: 500 km W 39°; 10.000 km S do Equador

ARTICULAÇÃO DA FOLHA		
123243	123244	123253
123245	123246	123250
123411	123412	123421

SITUAÇÃO		
MUNICÍPIO/SUBDISTRITO	ZONA DE INFORMAÇÃO	
SALVADOR		
✱ Paripe	71	73
FOLHA SICAR NÚMERO 123240	67	

0m 20 40 60 80 100

ESCALA 1:2000

BASE CARTOGRÁFICA: Sistema Cartográfico - SICAR / 1982
ORIGEM DA UTM: 500 km W 39°; 10.000 km S do Equador

FOLHA 123251

CONDER
SIM-SISTEMA DE INFORMAÇÃO METROPOLITANA
CTM-CADASTRO TÉCNICO METROPOLITANO

SECRETARIA DO PLANEJAMENTO CIÊNCIA E TECNOLOGIA
COMPANHIA DE DESENVOLVIMENTO DA REGIÃO METROPOLITANA DE SALVADOR
GERÊNCIA DE INFORMAÇÃO-COORDENAÇÃO DO SISTEMA CARTOGRÁFICO
PREFEITURA MUNICIPAL DO SALVADOR
SECRETARIA DE FINANÇAS-COMISSÃO DE IMPLANTAÇÃO DA NUMERAÇÃO METRICA LINEAR

FOLHA 123251

CONDER
SIM-SISTEMA DE INFORMAÇÃO METROPOLITANA
CTM-CADASTRO TÉCNICO METROPOLITANO

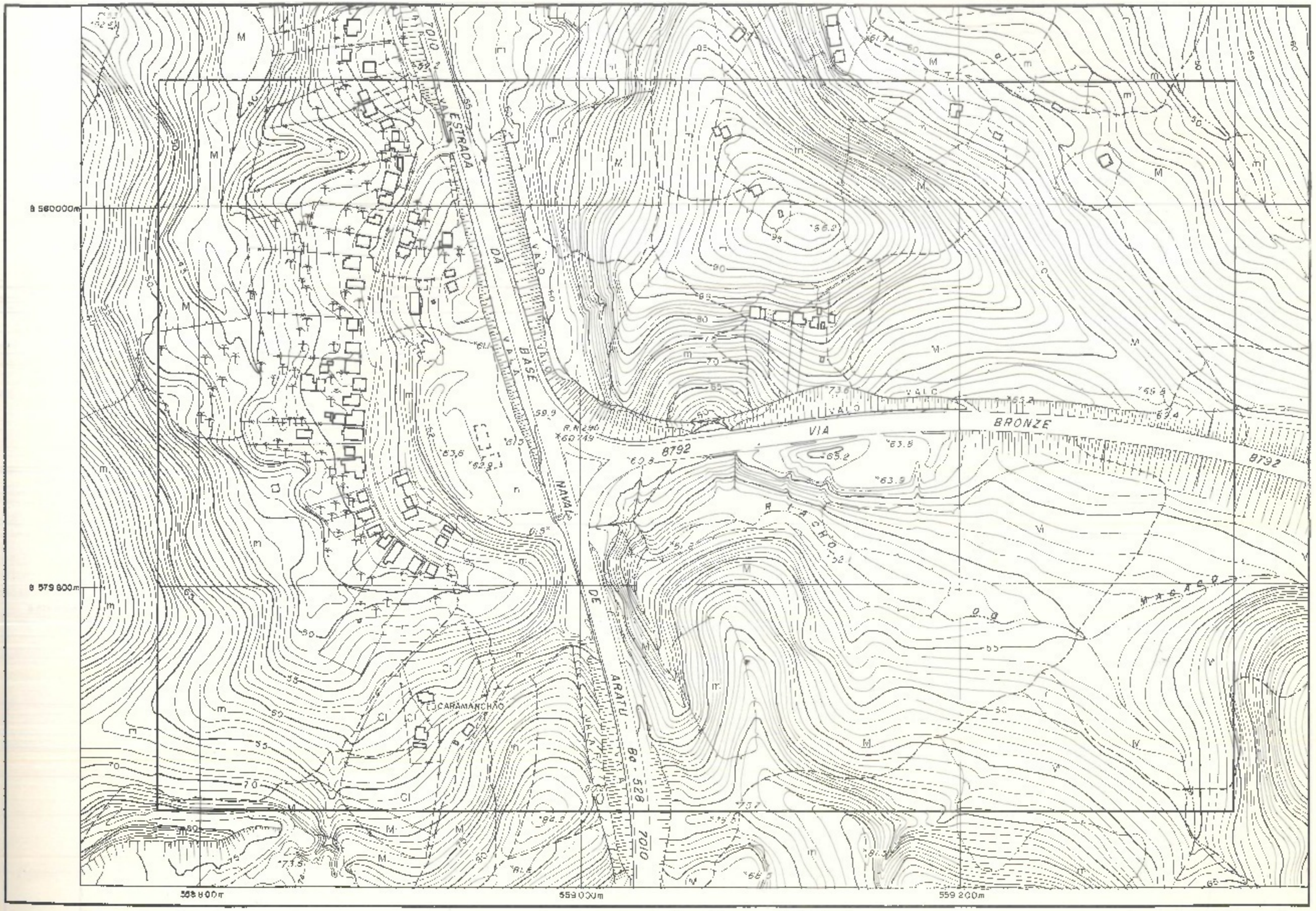

0m 20 40 60 80 100

ESCALA 1:2000

BASE CARTOGRÁFICA: Sistema Cartográfico SICAR / 1982
ORIGEM DA UTM: 500 km W 39°; 10.000 km S do Equador

ARTICULAÇÃO DA FOLHA		
123216	123225	123226
123242	123251	123252
123244	123253	123254

SITUAÇÃO		
MUNICÍPIO/DISTRITO	ZONA DE INFORMAÇÃO	
SALVADOR * Paripe	73	67
FOLHA SICAR NÚMERO 123250		

0m 20 40 60 80 100

ESCALA 1:2000

BASE CARTOGRÁFICA: Sistema Cartográfico - SICAR / 1982
ORIGEM DA UTM: 500 km W 39°; 10.000 km S do Equador

FOLHA 123252

CONDER
SIM-SISTEMA DE INFORMAÇÃO METROPOLITANA
CTM-CADASTRO TÉCNICO METROPOLITANO

SECRETARIA DO PLANEJAMENTO, CIÊNCIA E TECNOLOGIA
COMPANHIA DE DESENVOLVIMENTO DA REGIÃO METROPOLITANA DE SALVADOR
GERÊNCIA DE INFORMAÇÃO COORDENAÇÃO DO SISTEMA CARTOGRÁFICO
PREFEITURA MUNICIPAL DO SALVADOR
SECRETARIA DE FINANÇAS COMISSÃO DE IMPLANTAÇÃO DA INFORMAÇÃO METRICA LINEAR

FOLHA 123252

CONDER
SIM-SISTEMA DE INFORMAÇÃO METROPOLITANA
CTM-CADASTRO TÉCNICO METROPOLITANO

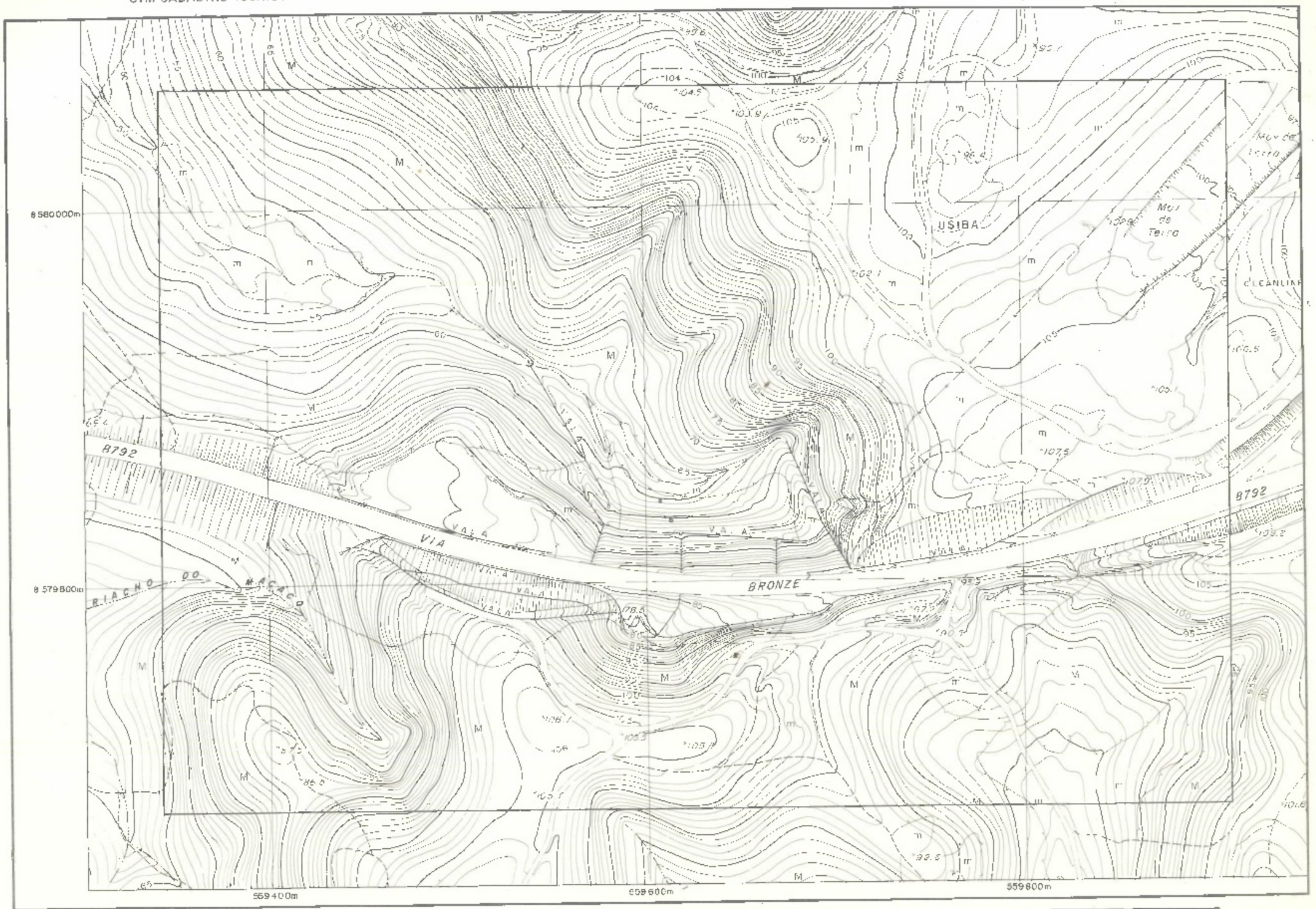

0m 20 40 60 80 100

ESCALA 1:2000

BASE CARTOGRÁFICA: Sistema Cartográfico SICAR / 1982
ORIGEM DA UTM: 500 km W 39°; 10.000 km S do Equador

ARTICULAÇÃO DA FOLHA		
123225	123226	23235
123251	123252	123201
123253	123254	123263

SITUAÇÃO		
MUNICÍPIO/SUBDISTRITO	ZONA DE INFORMAÇÃO	
SALVADOR * Valéria	67	72
FOLHA SICAR NÚMERO: 123250		

0m 20 40 60 80 100

ESCALA 1:2000

BASE CARTOGRÁFICA: Sistema Cartográfico - SICAR / 1982
ORIGEM DA UTM: 500 km W 39°; 10 000 km S do Equador

FOLHA 123253

CONDER
SIM-SISTEMA DE INFORMAÇÃO METROPOLITANA
CTM-CADASTRO TÉCNICO METROPOLITANO

SECRETARIA DO PLANEJAMENTO, CIÊNCIA E TECNOLOGIA
COMPANHIA DE DESENVOLVIMENTO DA REGIÃO METROPOLITANA DE SALVADOR
GERÊNCIA DE INFORMAÇÃO-COORDENAÇÃO DO SISTEMA CARTOGRÁFICO
PREFEITURA MUNICIPAL DO SALVADOR
SECRETARIA DE FINANÇAS-COMISSÃO DE IMPLANTAÇÃO DA NUMERAÇÃO MÉTRICA LINEAR

FOLHA 123253

CONDER
SIM-SISTEMA DE INFORMAÇÃO METROPOLITANA
CTM-CADASTRO TÉCNICO METROPOLITANO

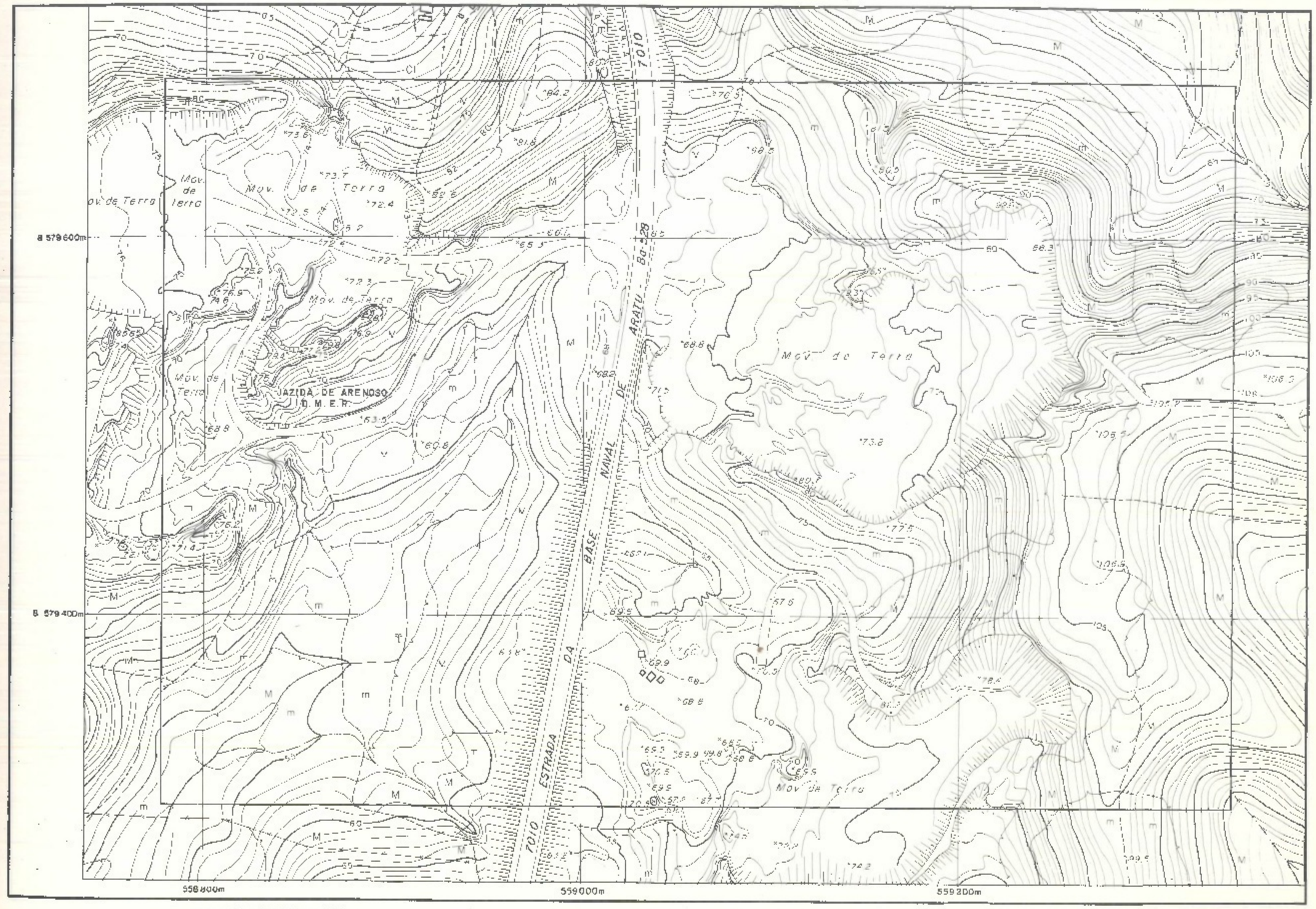

0m 20 40 60 80 100
ESCALA 1:2000

BASE CARTOGRÁFICA Sistema Cartográfico SICAR / 1982
ORIGEM DA UTM. 500 km W 39°, 10.000 km S do Equador

ARTICULAÇÃO DA FOLHA		
123242	123251	123252
123244	123253	123254
123246	123255	123256

SITUAÇÃO		
MUNICÍPIO/SUBDISTRITO	ZONA DE INFORMAÇÃO	
SALVADOR & Paripari	67	73
FOLHA SICAR NÚMERO: 123250		

0m 20 40 60 80 100
ESCALA 1:2000

BASE CARTOGRÁFICA. Sistema Cartográfico SICAR / 1982
ORIGEM DA UTM. 500 km W 39°; 10.000 km S do Equador

FOLHA 123254

CONDER
SIM-SISTEMA DE INFORMAÇÃO METROPOLITANA
CTM-CADASTRO TÉCNICO METROPOLITANO

SECRETARIA DO PLANEJAMENTO, CIÊNCIA E TECNOLOGIA
COMPANHIA DE DESENVOLVIMENTO DA REGIÃO METROPOLITANA DE SALVADOR
GERÊNCIA DE INFORMAÇÃO-COORDENAÇÃO DO SISTEMA CARTOGRÁFICO
PREFEITURA MUNICIPAL DO SALVADOR
SECRETARIA DE FINANÇAS COMISSÃO DE IMPLANTAÇÃO DA NUMERAÇÃO MÉTRICA LINEAR

FOLHA 123254

CONDER
SIM-SISTEMA DE INFORMAÇÃO METROPOLITANA
CTM-CADASTRO TÉCNICO METROPOLITANO

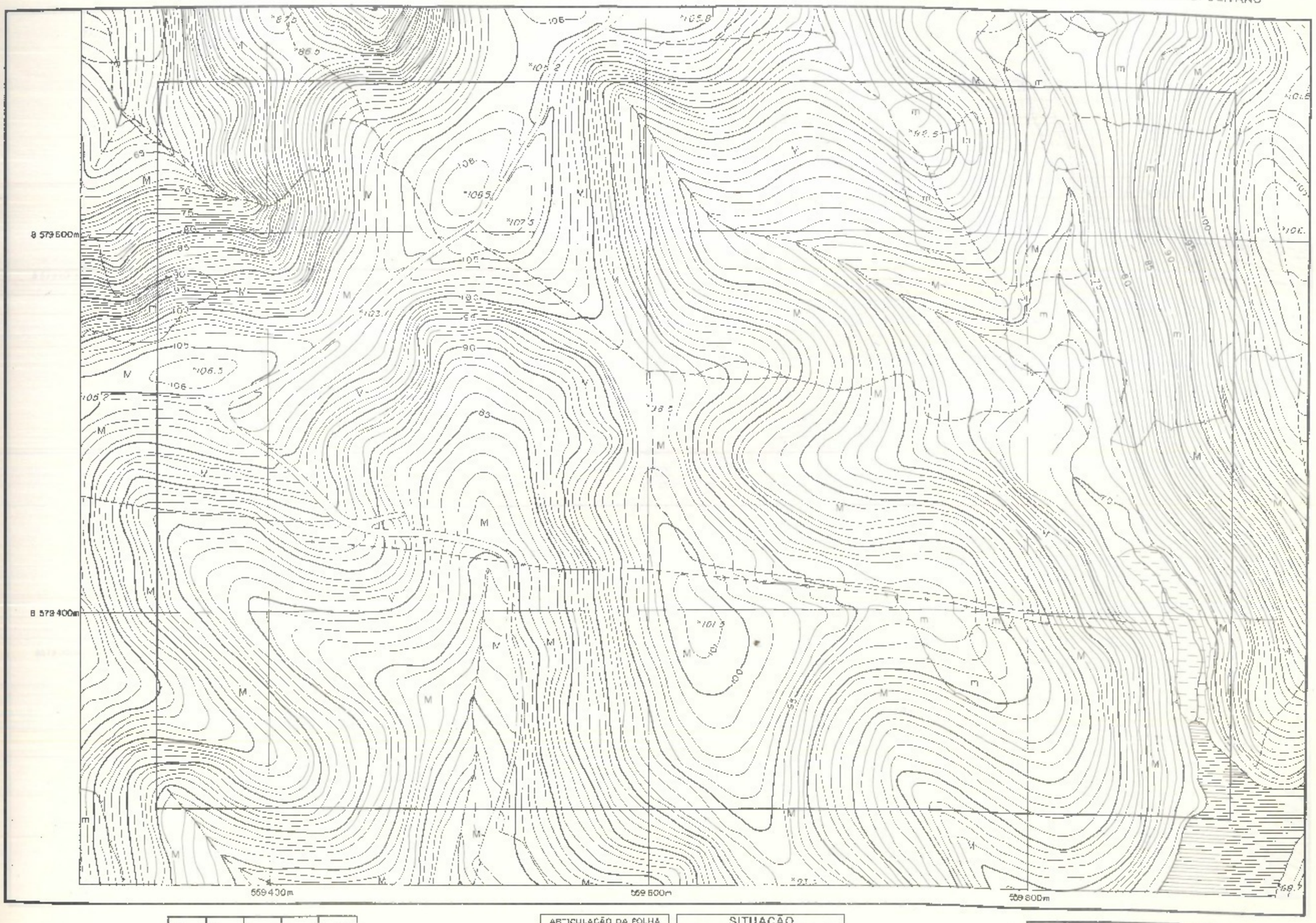

0m 20 40 60 80 100

ESCALA 1:2000

BASE CARTOGRÁFICA: Sistema Cartográfico SICAR / 1992
ORIGEM DA UTM: 500 km W 39°; 10.000 km S do Equador

ARTICULAÇÃO DA FOLHA		
123251	123252	123264
123253	123254	123263
123255	123256	123265

SITUAÇÃO		
MUNICÍPIO/SUBDISTRITO	ZONA DE INFORMAÇÃO	
SALVADOR		
* Periperi	67	72
FOLHA SICAR NÚMERO 123250		

0m 20 40 60 80 100

ESCALA 1:2000

BASE CARTOGRÁFICA: Sistema Cartográfico - SICAR / 1992
ORIGEM DA UTM: 500 km W 39°; 10.000 km S do Equador

FOLHA 123255

CONDER
SIM-SISTEMA DE INFORMAÇÃO METROPOLITANA
CTM-CADASTRO TÉCNICO METROPOLITANO

SECRETARIA DO PLANEJAMENTO, CIÊNCIA E TECNOLOGIA
COMPANHIA DE DESENVOLVIMENTO DA REGIÃO METROPOLITANA DE SALVADOR
GERÊNCIA DE INFORMAÇÃO-COORDENAÇÃO DO SISTEMA CARTOGRÁFICO
PREFEITURA MUNICIPAL DO SALVADOR
SECRETARIA DE FINANÇAS-COMISSÃO DE IMPLANTAÇÃO DA NUMERAÇÃO MÉTRICA LINEAR

FOLHA 123255

CONDER
SIM-SISTEMA DE INFORMAÇÃO METROPOLITANA
CTM-CADASTRO TÉCNICO METROPOLITANO

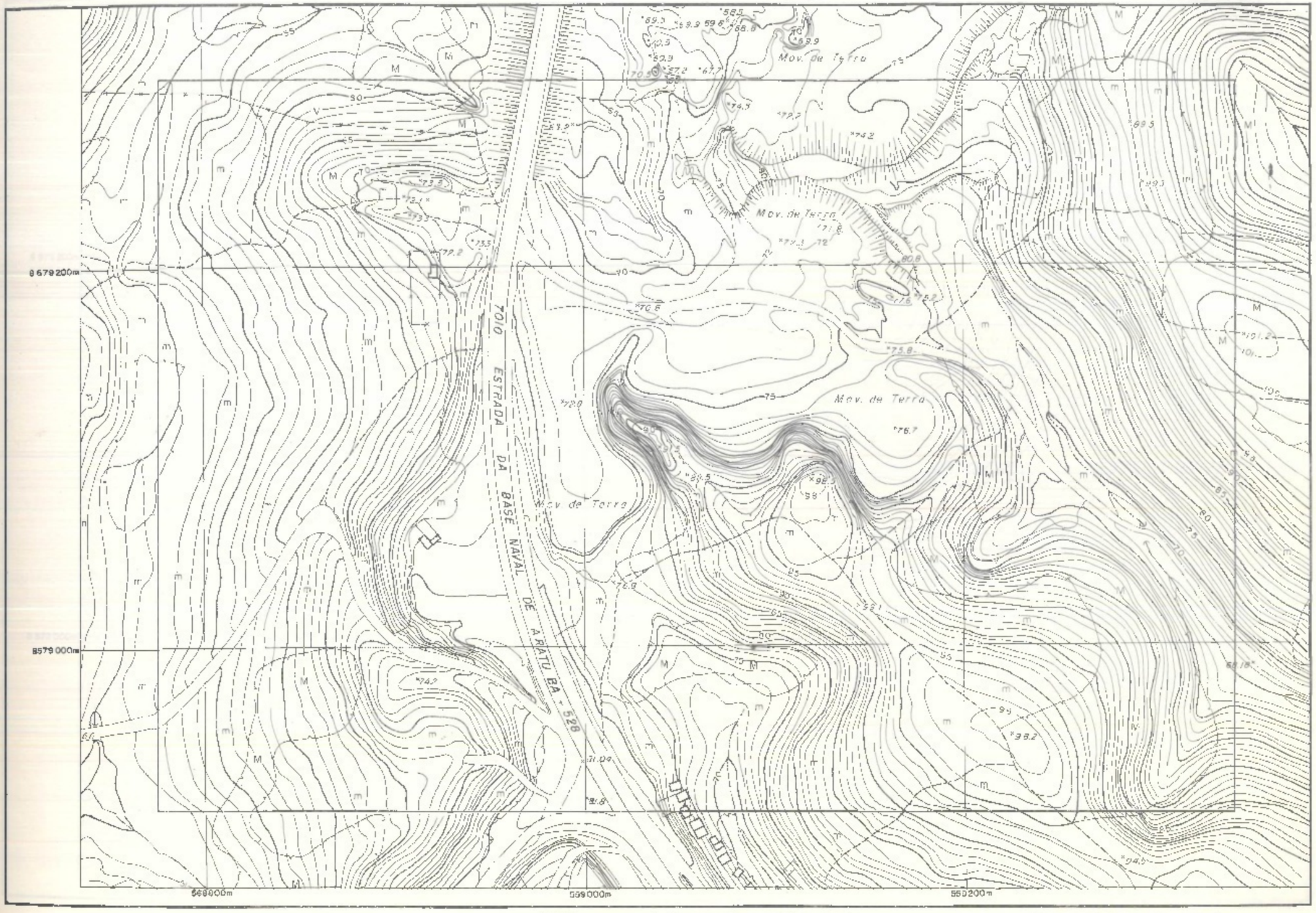

0m 20 40 60 80 100

ESCALA 1:2000

BASE CARTOGRÁFICA: Sistema Cartográfico SICAR / 1982
ORIGEM DA UTM: 500 km W 39°; 10.000 km S do Equador

ARTICULAÇÃO DA FOLHA		
123244	123253	123254
123246	123255	123256
123412	123421	123422

SITUAÇÃO		
MUNICÍPIO/SUBDISTRITO	ZONA DE INFORMAÇÃO	
SALVADOR		
Periperi	67	
FOLHA SICAR NÚMERO: 123250		

0m 20 40 60 80 100

ESCALA 1:2000

BASE CARTOGRÁFICA: Sistema Cartográfico - SICAR / 1982
ORIGEM DA UTM: 500 km W 39°; 10.000 km S do Equador

FOLHA 123256

CONDER
SIM-SISTEMA DE INFORMAÇÃO METROPOLITANA
CTM-CADASTRO TÉCNICO METROPOLITANO

SECRETARIA DO PLANEJAMENTO, CIÊNCIA E TECNOLOGIA
COMPANHIA DE DESENVOLVIMENTO DA REGIÃO METROPOLITANA DE SALVADOR
GERÊNCIA DE INFORMAÇÃO-COORDENAÇÃO DO SISTEMA CARTOGRÁFICO
PREFEITURA MUNICIPAL DO SALVADOR
SECRETARIA DE FINANÇAS-COMISSÃO DE IMPLANTAÇÃO DA NUMERAÇÃO MÉTRICA LINEAR

FOLHA 123256

CONDER
SIM-SISTEMA DE INFORMAÇÃO METROPOLITANA
CTM-CADASTRO TÉCNICO METROPOLITANO

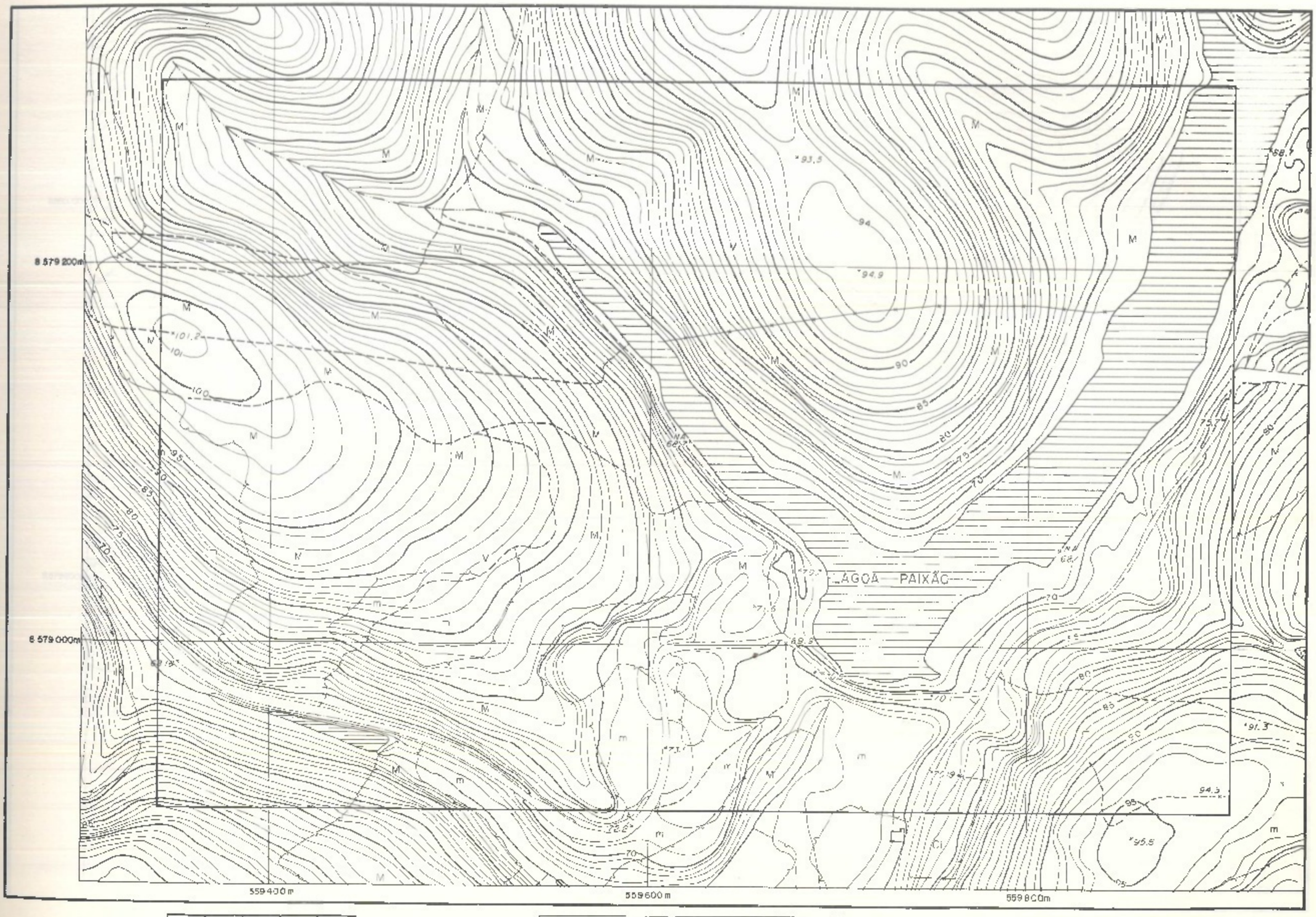

0m 20 40 60 80 100

ESCALA 1:2000

BASE CARTOGRÁFICA: Sistema Cartográfico SICAR / 1982
ORIGEM DA UTM: 500 km W 39°, 10.000 km S do Equador

ARTICULAÇÃO DA FOLHA		
123253	123254	123263
123255	123256	123265
123421	123422	123431

SITUAÇÃO		
MUNICÍPIO/SUBDISTRITO	ZONA DE INFORMAÇÃO	
SALVADOR		
* Periperi	67	72
FOLHA SICAR NUMERO: 123250		

0m 20 40 60 80 100

ESCALA 1:2000

BASE CARTOGRÁFICA: Sistema Cartográfico - SICAR / 1982
ORIGEM DA UTM: 500 km W 39°, 10.000 km S do Equador

FOLHA 123 261

CONDER
SIM-SISTEMA DE INFORMAÇÃO METROPOLITANA
CTM-CADASTRO TÉCNICO METROPOLITANO

SECRETARIA DO PLANEJAMENTO CIÊNCIA E TECNOLOGIA
COMPANHIA DE DESENVOLVIMENTO DA REGIÃO METROPOLITANA DE SALVADOR
GERÊNCIA DE INFORMAÇÃO COORDENAÇÃO DO SISTEMA CARTOGRÁFICO
PREFEITURA MUNICIPAL DO SALVADOR
SECRETARIA DE FINANÇAS-COMISSÃO DE IMPLANTAÇÃO DA NUMERAÇÃO MÉTRICA LINEAR

FOLHA 123 261

CONDER
SIM-SISTEMA DE INFORMAÇÃO METROPOLITANA
CTM-CADASTRO TÉCNICO METROPOLITANO

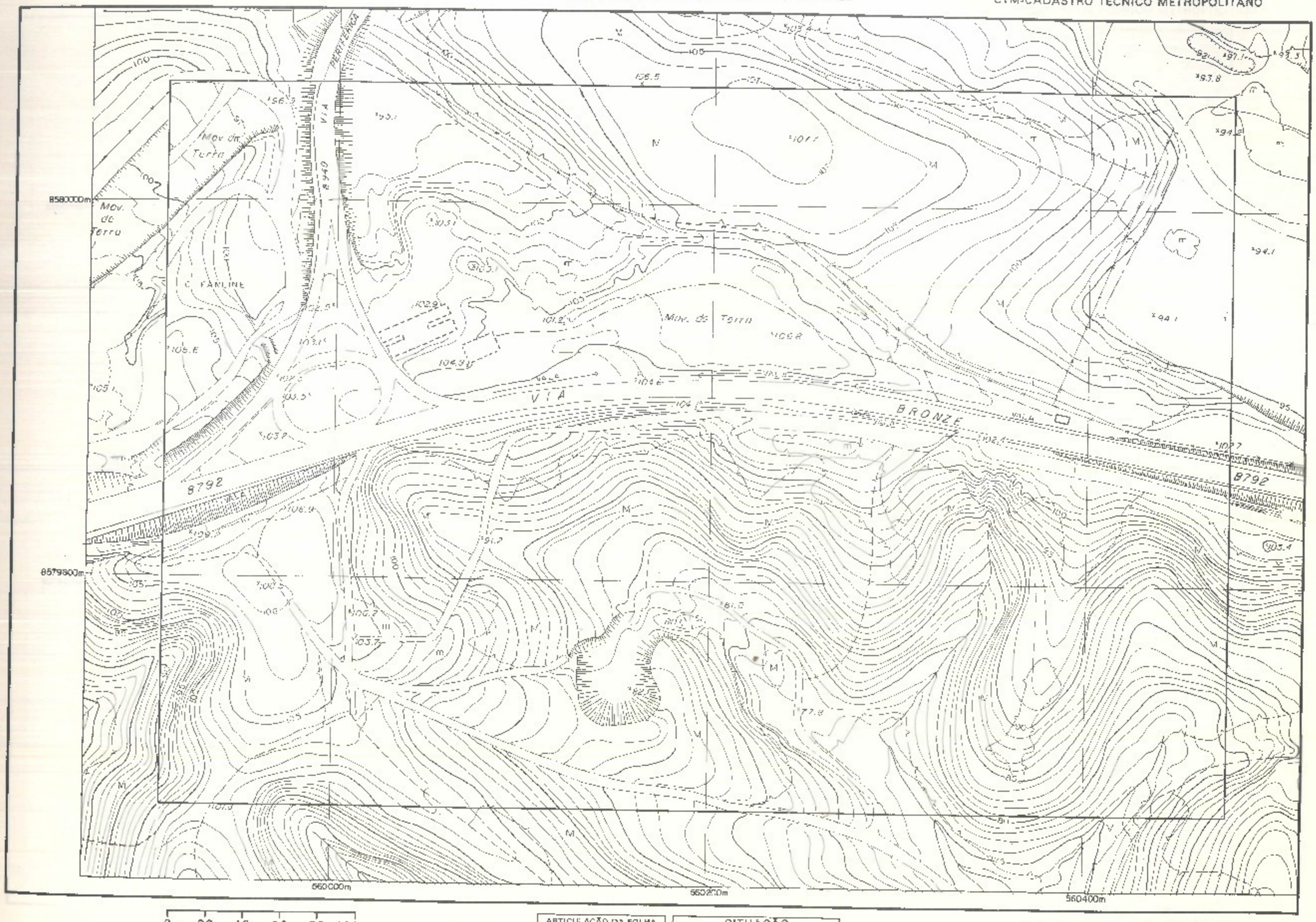

0m 20 40 60 80 100

ESCALA 1:2000

BASE CARTOGRÁFICA: Sistema Cartográfico SICAR / 1982
ORIGEM DA UTM: 500 km W 39°, 10.000 km S do Equador

ARTICULAÇÃO DA FOLHA		
123226	123235	123236
123262	123261	123262
123254	123253	123252

SITUAÇÃO		
MUNICÍPIO/SUBDISTRITO	ZONA DE INFORMAÇÃO	
SALVADOR Valéria	72	
FOLHA SICAR NÚMERO: 123260		

0m 20 40 60 80 100

ESCALA 1:2000

BASE CARTOGRÁFICA: Sistema Cartográfico SICAR / 1982
ORIGEM DA UTM: 500 km W 39° 10.000 km S do Equador

FOLHA 123 262

CONDER
SIM-SISTEMA DE INFORMAÇÃO METROPOLITANA
CTM-CADASTRO TÉCNICO METROPOLITANO

SECRETARIA DO PLANEJAMENTO, CIÊNCIA E TECNOLOGIA
COMPANHIA DE DESENVOLVIMENTO DA REGIÃO METROPOLITANA DE SALVADOR
GERÊNCIA DE INFORMAÇÃO-COORDENAÇÃO DO SISTEMA CARTOGRÁFICO
PREFEITURA MUNICIPAL DO SALVADOR
SECRETARIA DE FINANÇAS-COMISSÃO DE IMPLANTAÇÃO DA NUMERAÇÃO METRICA URBANA

FOLHA 123 262

CONDER
SIM-SISTEMA DE INFORMAÇÃO METROPOLITANA
CTM-CADASTRO TÉCNICO METROPOLITANO

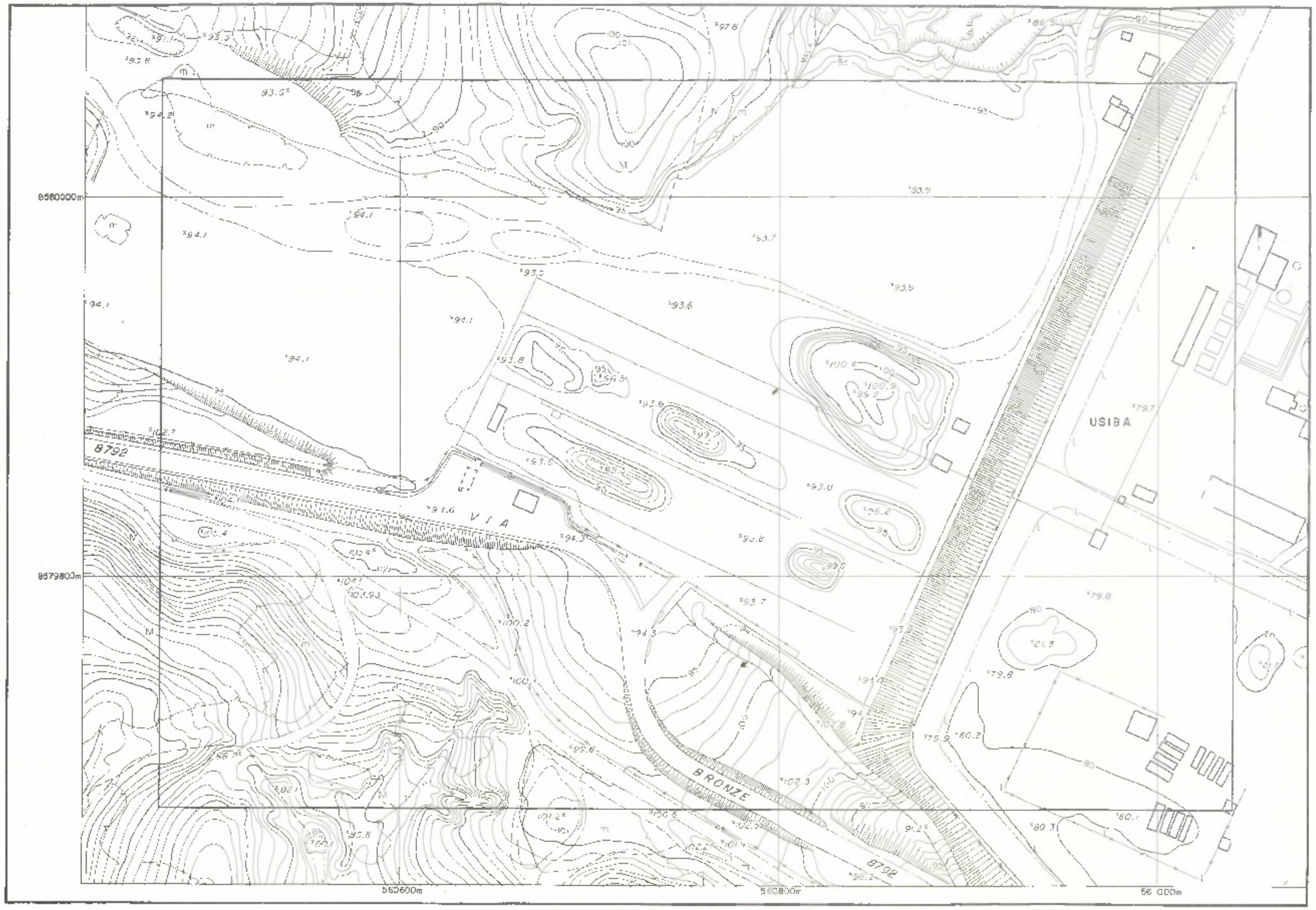

0m 20 40 60 80 100
ESCALA 1:2000

BASE CARTOGRÁFICA: Sistema Cartográfico SICAR / 1982
ORIGEM DA UTM: 500 km W 39°: 10 000 km S do Equador

ARTICULAÇÃO DA FOLHA		
123235	123236	124115
123261	123262	124143
23263	123264	124143

SITUAÇÃO	
MUNICÍPIO/SUBDISTRITO	ZONA DE INFORMAÇÃO
SALVADOR Valéria	123
FOLHA SICAR NÚMERO: 123260	

0m 20 40 60 80 100
ESCALA 1:2000

BASE CARTOGRÁFICA: Sistema Cartográfico - SICAR / 1982
ORIGEM DA UTM: 500 km W 39°: 10.000 km S do Equador

FOLHA 123 263

CONDER
SIM-SISTEMA DE INFORMAÇÃO METROPOLITANA
CTM-CADASTRO TÉCNICO METROPOLITANO

SECRETARIA DO PLANEJAMENTO, CIÊNCIA E TECNOLOGIA
COMPANHIA DE DESENVOLVIMENTO DA REGIÃO METROPOLITANA DE SALVADOR
GERÊNCIA DE INFORMAÇÃO-COORDENAÇÃO DO SISTEMA CARTOGRÁFICO
PREFEITURA MUNICIPAL DO SALVADOR
SECRETARIA DE FINANÇAS-COMISSÃO DE IMPLANTAÇÃO DA NUMERAÇÃO METRICA LINEAR

FOLHA 123 263

CONDER
SIM-SISTEMA DE INFORMAÇÃO METROPOLITANA
CTM-CADASTRO TÉCNICO METROPOLITANO

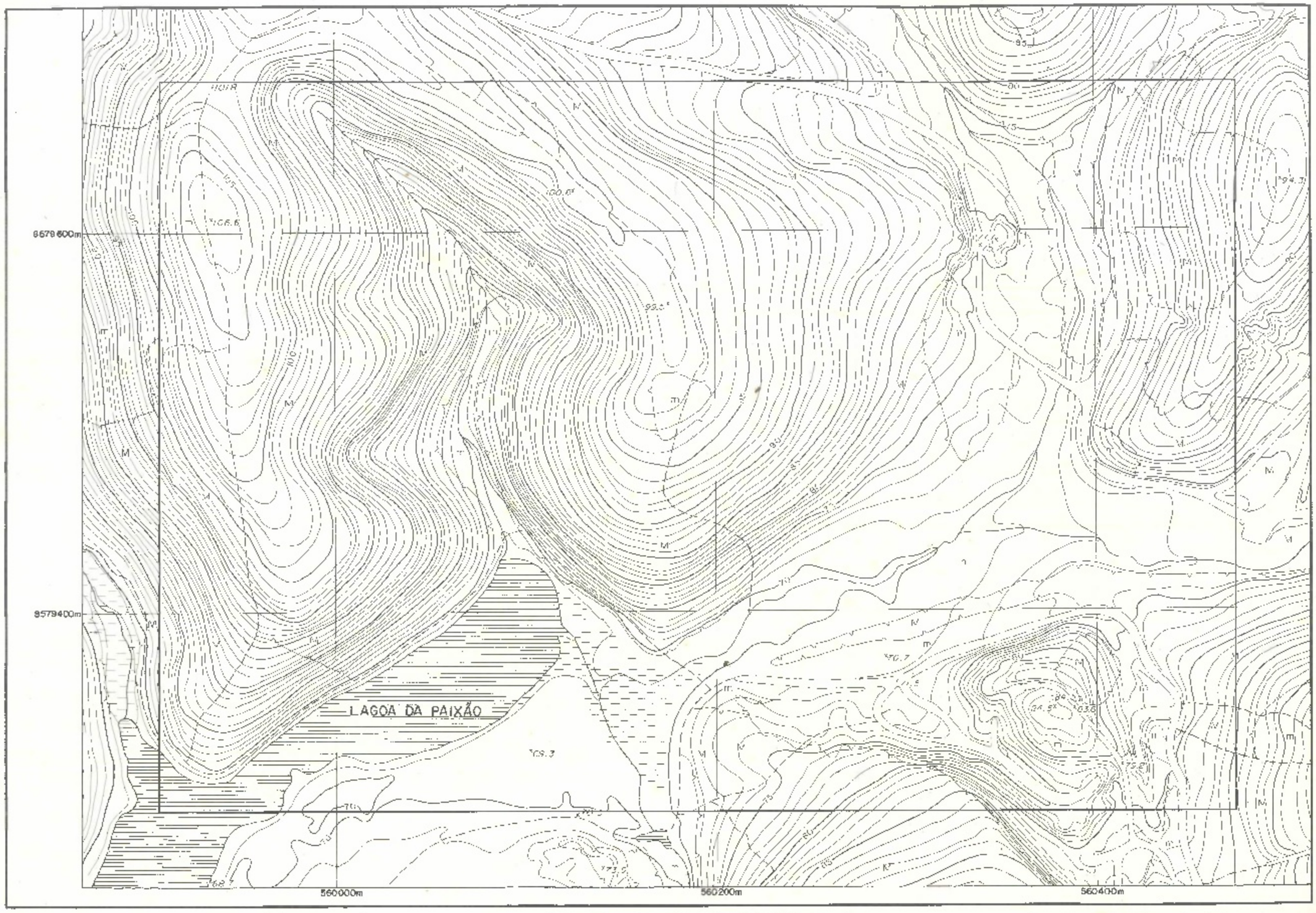

0m 20 40 60 80 100

ESCALA 1:2000

BASE CARTOGRÁFICA: Sistema Cartográfico SICAR / 1982
ORIGEM DA UTM: 500 km W 39°; 10.000 km S do Equador

ARTICULAÇÃO DA FOLHA		
123252	123261	123262
123254	123263	123264
123256	123265	123266

SITUAÇÃO		
MUNICÍPIO/SUBURBIO/BAIRRO	ZONA DE INFORMAÇÃO	
SALVADOR Valéria	72	
FOLHA SICAR NÚMERO: 123260		

0m 20 40 60 80 100

ESCALA 1:2000

BASE CARTOGRÁFICA: Sistema Cartográfico - SICAR / 1982
ORIGEM DA UTM: 500 km W 39°; 10.000 km S do Equador

FOLHA 123 264

CONDER
SIM-SISTEMA DE INFORMAÇÃO METROPOLITANA
CTM-CADASTRO TÉCNICO METROPOLITANO

SECRETARIA DO PLANEJAMENTO, CIÊNCIA E TECNOLOGIA
COMPANHIA DE DESENVOLVIMENTO DA REGIÃO METROPOLITANA DE SALVADOR
GERÊNCIA DE INFORMAÇÃO-COORDENAÇÃO DO SISTEMA CARTOGRÁFICO
PREFEITURA MUNICIPAL DO SALVADOR
SECRETARIA DE FINANÇAS-COMISSÃO DE IMPLANTAÇÃO DA NUMERAÇÃO MÉTRICA LINEAR

FOLHA 123 264

CONDER
SIM-SISTEMA DE INFORMAÇÃO METROPOLITANA
CTM-CADASTRO TÉCNICO METROPOLITANO

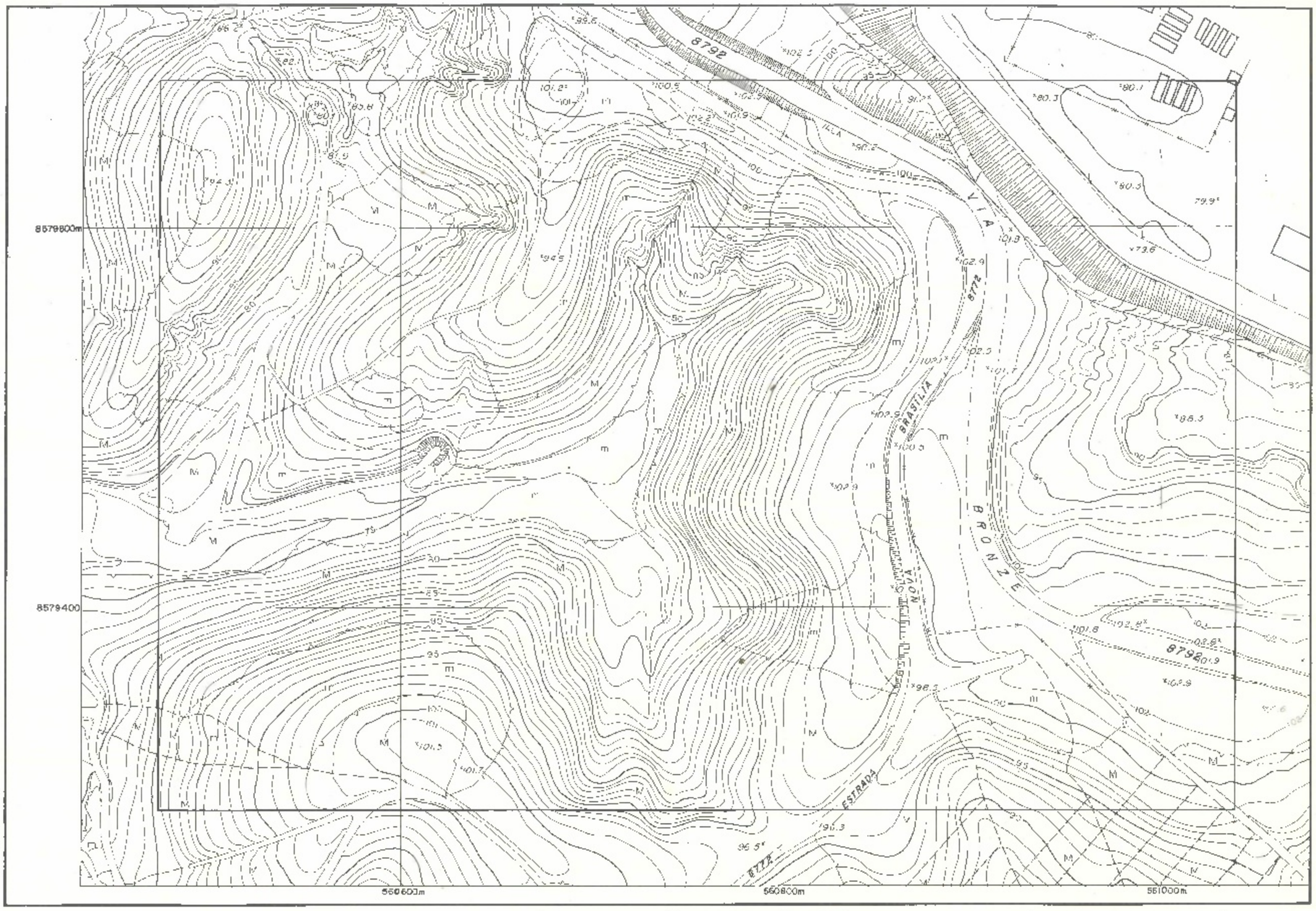

0m 20 40 60 80 100

ESCALA 1:2000

BASE CARTOGRÁFICA: Sistema Cartográfico SICAR / 1982
ORIGEM DA UTM: 500 km W 39° - 10.000 km S do Equador

ARTICULAÇÃO DA FOLHA		
123261	123262	124141
123263	123264	124143
123265	123266	124145

SITUAÇÃO		
MUNICÍPIO/SUBDISTRITO	ZONA DE INFORMAÇÃO	
SALVADOR Valéria	72	
FOLHA SICAR NÚMERO: 123260		

0m 20 40 60 80 100

ESCALA 1:2000

BASE CARTOGRÁFICA: Sistema Cartográfico - SICAR / 1982
ORIGEM DA UTM: 500 km W 39°, 10.000 km S do Equador

FOLHA 123 265

CONDER
SIM-SISTEMA DE INFORMAÇÃO METROPOLITANA
CTM-CADASTRO TÉCNICO METROPOLITANO

SECRETARIA DO PLANEJAMENTO, CIÊNCIA E TECNOLOGIA
COMPANHIA DE DESENVOLVIMENTO DA REGIÃO METROPOLITANA DE SALVADOR
GERÊNCIA DE INFORMAÇÃO-COORDENAÇÃO DO SISTEMA CARTOGRÁFICO
PREFEITURA MUNICIPAL DO SALVADOR
SECRETARIA DE FINANÇAS-COMISSÃO DE IMPLANTAÇÃO DA NUMERAÇÃO METRICA LINEAR

FOLHA 123 265

CONDER
SIM-SISTEMA DE INFORMAÇÃO METROPOLITANA
CTM-CADASTRO TÉCNICO METROPOLITANO

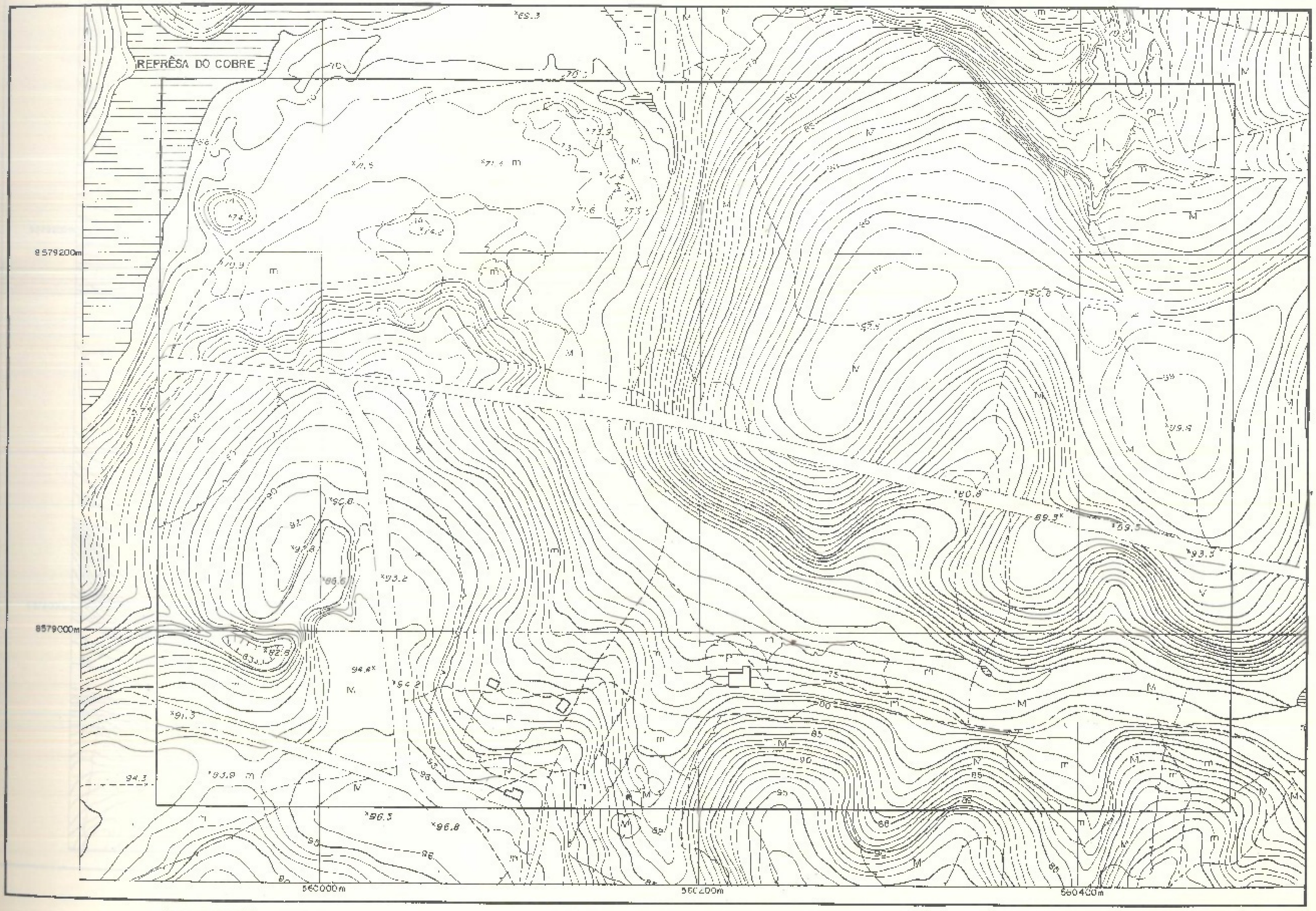

0m 20 40 60 80 100

ESCALA 1:2000

BASE CARTOGRÁFICA: Sistema Cartográfico SICAR / 1982
ORIGEM DA UTM 500 km W 39°; 10.000 km S do Equador

ARTICULAÇÃO DA FOLHA		
23254	23263	123264
123256	123265	123266
123422	123431	123432

SITUAÇÃO		
MUNICÍPIO/SUBDISTRITO	ZONA DE INFORMAÇÃO	
SALVADOR * Valéria	72	67
FOLHA SICAR NÚMERO 123260		

0m 20 40 60 80 100

ESCALA 1:2000

BASE CARTOGRÁFICA: Sistema Cartográfico SICAR / 1982
ORIGEM DA UTM. 500 km W 39°; 10.000 km S do Equador

FOLHA 123 266

CONDER
SIM-SISTEMA DE INFORMAÇÃO METROPOLITANA
CTM-CADASTRO TÉCNICO METROPOLITANO

SECRETARIA DO PLANEJAMENTO, CIÊNCIA E TECNOLOGIA
COMPANHIA DE DESENVOLVIMENTO DA REGIÃO METROPOLITANA DE SALVADOR
GERÊNCIA DE INFORMAÇÃO-COORDENAÇÃO DO SISTEMA CARTOGRÁFICO
PREFEITURA MUNICIPAL DO SALVADOR
SECRETARIA DE FINANÇAS-COMISSÃO DE IMPLANTAÇÃO DA NUMERAÇÃO MÉTRICA LINEAR

FOLHA 123 266

CONDER
SIM-SISTEMA DE INFORMAÇÃO METROPOLITANA
CTM-CADASTRO TÉCNICO METROPOLITANO



0m 20 40 60 80 100
ESCALA 1:2000

BASE CARTOGRÁFICA: Sistema Cartográfico SICAR / 1982
ORIGEM DA UTM: 500 km W 39°; 10.000 km S do Equador

ARTICULAÇÃO DA FOLHA		
123253	123264	124143
123265	123266	124145
123431	123432	24311

SITUAÇÃO		
MUNICÍPIO/SUBDISTRITO	ZONA DE INFORMAÇÃO	
SALVADOR Valéria	72	
FOLHA SICAR NÚMERO: 123266		

0m 20 40 60 80 100
ESCALA 1:2000

BASE CARTOGRÁFICA: Sistema Cartográfico - SICAR / 1982
ORIGEM DA UTM: 500 km W 39°; 10 000 km S do Equador

FOLHA 123324

CONDER
SIM-SISTEMA DE INFORMAÇÃO METROPOLITANA
CTM CADASTRO TÉCNICO METROPOLITANO

SECRETARIA DO PLANEJAMENTO, CIÊNCIA E TECNOLOGIA
COMPANHIA DE DESENVOLVIMENTO DA REGIÃO METROPOLITANA DE SALVADOR
GERÊNCIA DE INFORMAÇÃO COORDENAÇÃO DO SISTEMA CARTOGRÁFICO
PREFEITURA MUNICIPAL DO SALVADOR
SECRETARIA DE FINANÇAS-COMISSÃO DE IMPLANTAÇÃO DA NUMERAÇÃO METRICA LINEAR

FOLHA 123324

CONDER
SIM-SISTEMA DE INFORMAÇÃO METROPOLITANA
CTM-CADASTRO TÉCNICO METROPOLITANO

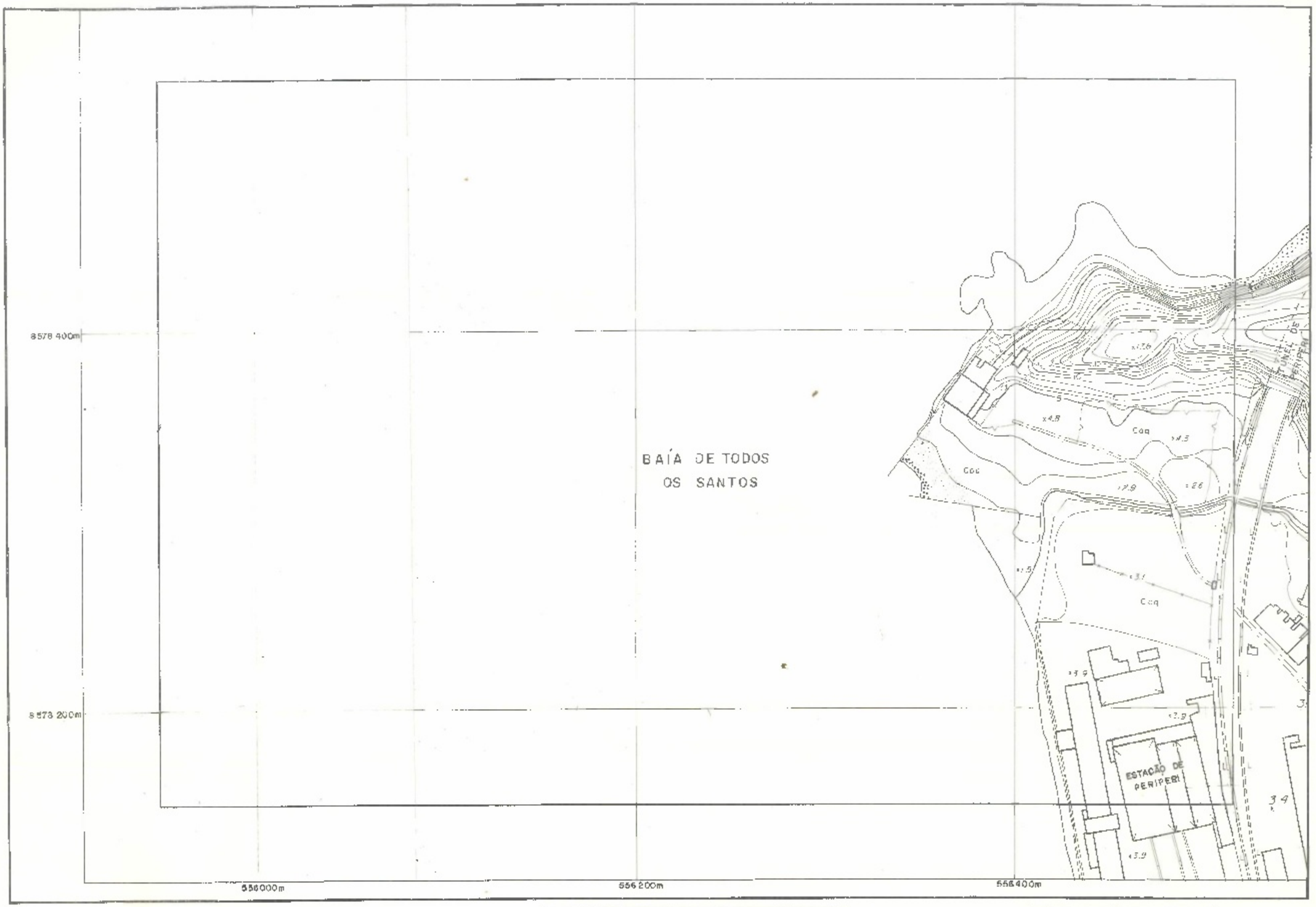

0m 20 40 60 80 100

ESCALA 1:2000

BASE CARTOGRÁFICA: Sistema Cartográfico SICAR / 1982
ORIGEM DA UTM 500 km W 39° ; 10.000 km S do Equador

ARTICULAÇÃO DA FOLHA		
—	—	123 331
—	123 324	123 333
—	123 328	123 336

SITUAÇÃO		
MUNICÍPIO/SUBDISTRITO	ZONA DE INFORMAÇÃO	
SALVADOR		
* Péripe	06	71
FOLHA SICAR NÚMERO: 123 320		

0m 20 40 60 80 100

ESCALA 1:2000

BASE CARTOGRÁFICA Sistema Cartográfico - SICAR / 1982
ORIGEM DA UTM 500 km W 39° ; 10.000 km S do Equador

FOLHA 123326

CONDER
SIM-SISTEMA DE INFORMAÇÃO METROPOLITANA
CTM-CADASTRO TÉCNICO METROPOLITANO

SECRETARIA DO PLANEJAMENTO, CIÊNCIA E TECNOLOGIA
COMPANHIA DE DESENVOLVIMENTO DA REGIÃO METROPOLITANA DE SALVADOR
GERÊNCIA DE INFORMAÇÃO COORDENAÇÃO DO SISTEMA CARTOGRÁFICO
PREFEITURA MUNICIPAL DO SALVADOR
SECRETARIA DE FINANÇAS COMISSÃO DE IMPLANTAÇÃO DA INFRAÇÃO MÉTRICA LINEAR

FOLHA 123326

CONDER
SIM-SISTEMA DE INFORMAÇÃO METROPOLITANA
CTM-CADASTRO TÉCNICO METROPOLITANO

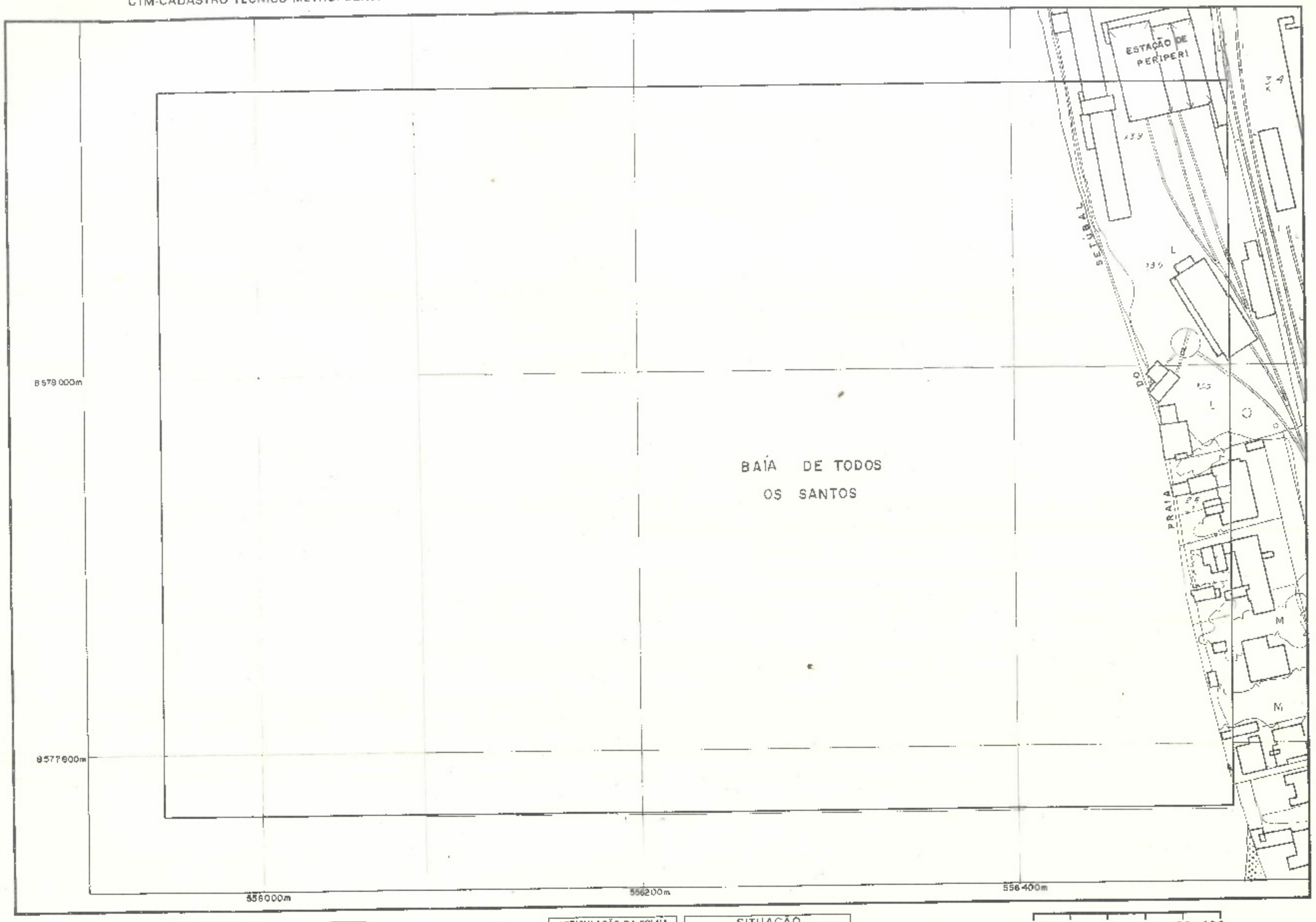

0m 20 40 60 80 100
ESCALA 1:2000

BASE CARTOGRÁFICA: Sistema Cartográfico SICAR / 1982
ORIGEM DA UTM: 500 km W 39°; 10.000 km S do Equador

ARTICULAÇÃO DA FOLHA		
—	123324	123333
—	123326	123335
—	—	123301

SITUAÇÃO		
MUNICÍPIO/SUBDISTRITO	ZONA DE INFORMAÇÃO	
SALVADOR		
Periperi	66	
FOLHA SICAR NÚMERO: 123320		

0m 20 40 60 80 100
ESCALA 1:2000

BASE CARTOGRÁFICA: Sistema Cartográfico - SICAR / 1982
ORIGEM DA UTM: 500 km W 39°; 10.000 km S do Equador

FOLHA 123331

CONDER
SIM-SISTEMA DE INFORMAÇÃO METROPOLITANA
CTM-CADASTRO TÉCNICO METROPOLITANO

SECRETARIA DO PLANEJAMENTO, CIÊNCIA E TECNOLOGIA
COMPANHIA DE DESENVOLVIMENTO DA REGIÃO METROPOLITANA DE SALVADOR
GERÊNCIA DE INFORMAÇÃO COORDENAÇÃO DO SISTEMA CARTOGRÁFICO
PREFEITURA MUNICIPAL DO SALVADOR
SECRETARIA DE FINANÇAS COMISSÃO DE IMPLANTAÇÃO DA MODERNIZAÇÃO FISCAL URBANA

FOLHA 123331

CONDER
SIM SISTEMA DE INFORMAÇÃO METROPOLITANA
CTM-CADASTRO TÉCNICO METROPOLITANO

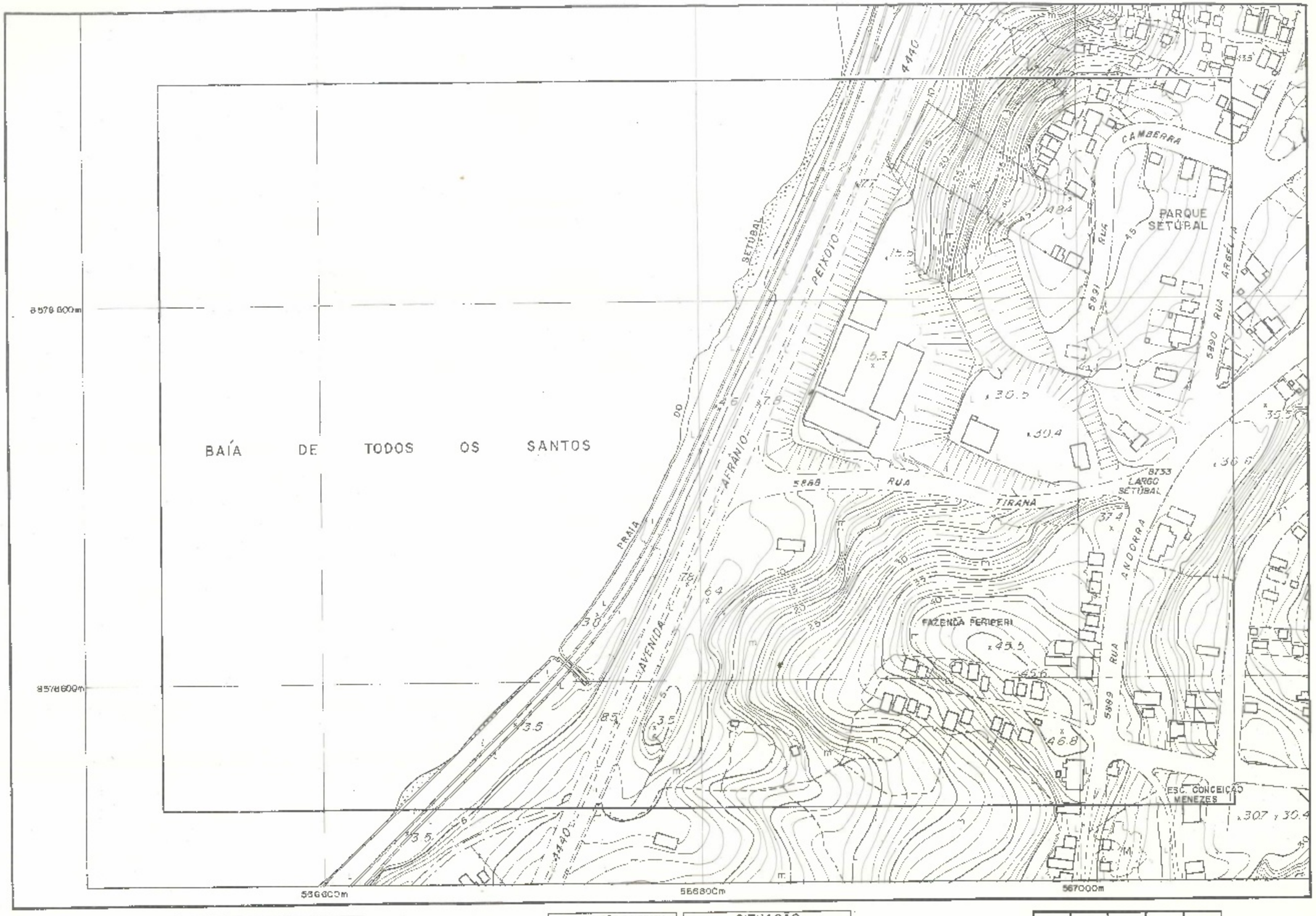

0m 20 40 60 80 100

ESCALA 1:2000

BASE CARTOGRÁFICA: Sistema Cartográfico SICAR / 1982
ORIGEM DA UTM: 500 km W 39°; 10.000 km S do Equador

ARTICULAÇÃO DA FOLHA		
—	123165	123166
—	123331	123332
123334	123333	123334

SITUAÇÃO		
MUNICÍPIO/SUBDISTRITO	ZONA DE INFORMAÇÃO	
SALVADOR Pompéia	71	
FOLHA SICAR NÚMERO 123330		

0m 20 40 60 80 100

ESCALA 1:2000

BASE CARTOGRÁFICA: Sistema Cartográfico - SICAR / 1982
ORIGEM DA UTM: 500 km W 39°; 10.000 km S do Equador

FOLHA 123332

CONDER
SIM-SISTEMA DE INFORMAÇÃO METROPOLITANA
CTM-CADASTRO TÉCNICO METROPOLITANO

SECRETARIA DO PLANEJAMENTO, CIÊNCIA E TECNOLOGIA
COMPANHIA DE DESENVOLVIMENTO DA REGIÃO METROPOLITANA DE SALVADOR
GERÊNCIA DE INFORMAÇÃO-COORDENAÇÃO DO SISTEMA CARTOGRÁFICO
PREFEITURA MUNICIPAL DO SALVADOR
SECRETARIA DE FINANÇAS-COMISSÃO DE IMPLANTAÇÃO DA NUMERAÇÃO MÉTRICA LINEAR

FOLHA 123332

CONDER
SIM-SISTEMA DE INFORMAÇÃO METROPOLITANA
CTM-CADASTRO TÉCNICO METROPOLITANO

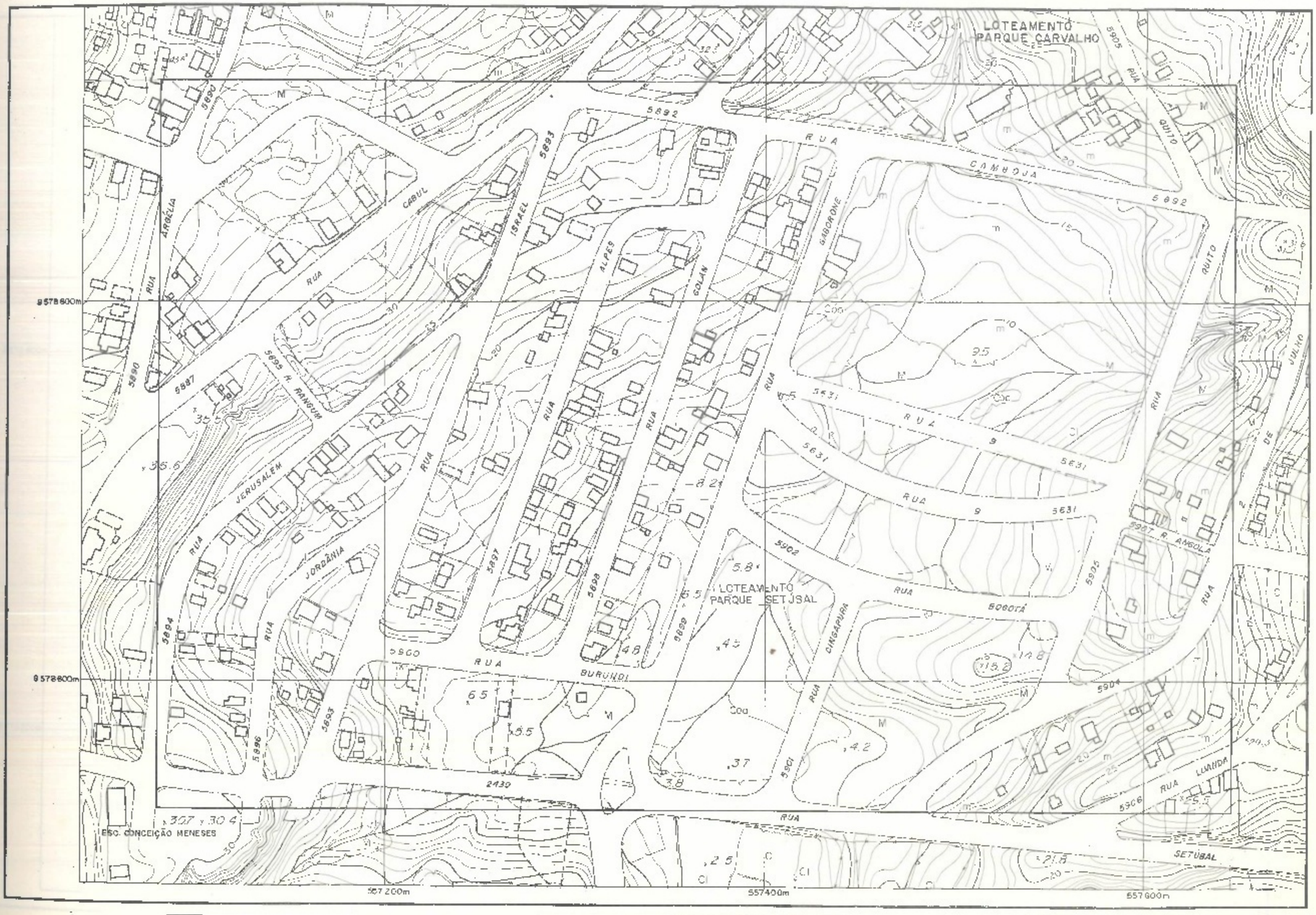

0m 20 40 60 80 100

ESCALA 1:2000

BASE CARTOGRÁFICA- Sistema Cartográfico SICAR / 1982
ORIGEM DA UTM. 500 km W 38° 10.000 km S do Equador

ARTICULAÇÃO DA FOLHA		
123165	123166	123245
123331	123332	123411
123353	123334	123413

SITUAÇÃO

MUNICÍPIO/SUBDISTRITO	ZONA DE NUMERAÇÃO
SALVADOR Pituba	71
FOLHA SICAR NÚMERO 123330	

0m 20 40 60 80 100

ESCALA 1:2000

BASE CARTOGRÁFICA. Sistema Cartográfico SICAR / 1982
ORIGEM DA UTM: 500 km W 38°, 10.000 km S do Equador

FOLHA 123 333

CONDER
SIM-SISTEMA DE INFORMAÇÃO METROPOLITANA
CTM-CADASTRO TÉCNICO METROPOLITANO

SECRETARIA DO PLANEJAMENTO, CIÊNCIA E TECNOLOGIA
COMPANHIA DE DESENVOLVIMENTO DA REGIÃO METROPOLITANA DE SALVADOR
GERÊNCIA DE INFORMAÇÃO-COORDENAÇÃO DO SISTEMA CARTOGRÁFICO
PREFEITURA MUNICIPAL DO SALVADOR
SECRETARIA DE FINANÇAS-COMISSÃO DE IMPLANTAÇÃO DA NUMERAÇÃO MÉTRICA LINEAR

FOLHA 123 333

CONDER
SIM-SISTEMA DE INFORMAÇÃO METROPOLITANA
CTM-CADASTRO TÉCNICO METROPOLITANO

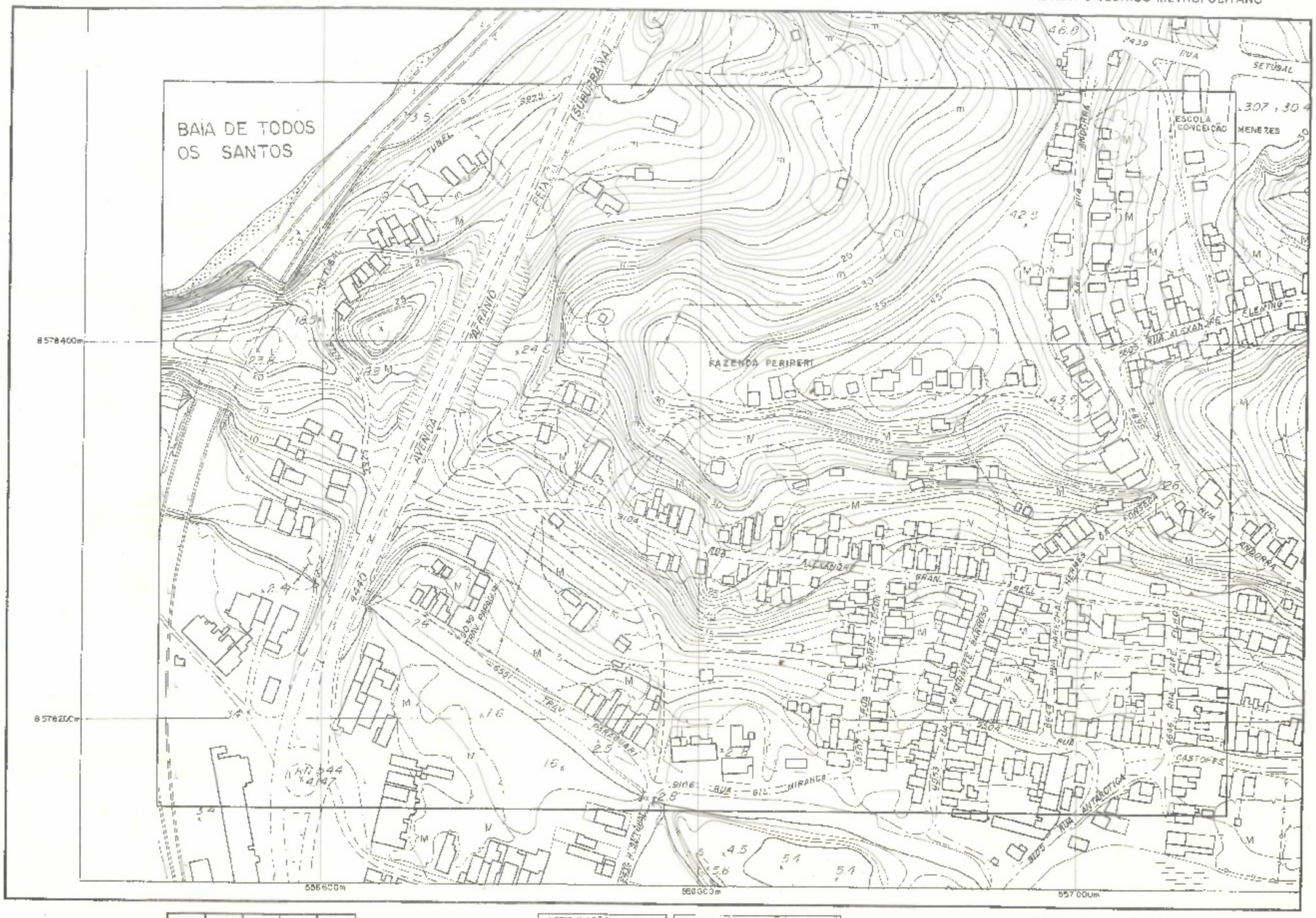

0m 20 40 60 80 100

ESCALA 1:2000

BASE CARTOGRÁFICA: Sistema Cartográfico SICAR / 1982
ORIGEM DA UTM: 500 km W 39°; 10.000 km S do Equador

ARTICULAÇÃO DA FOLHA		
—	123 331	123 332
123 334	123 332	123 334
123 336	123 335	123 336

SITUAÇÃO		
MUNICÍPIO/SUBDISTRITO	ZONA DE INFORMAÇÃO	
SALVADOR * Pituba	68	71
FOLHA SICAR NÚMERO: 123 333		

0m 20 40 60 80 100

ESCALA 1:2000

BASE CARTOGRÁFICA: Sistema Cartográfico - SICAR / 1982
ORIGEM DA UTM: 500 km W 39°; 10.000 km S do Equador

FOLHA 123334

CONDER
SIM-SISTEMA DE INFORMAÇÃO METROPOLITANA
CTM-CADASTRO TÉCNICO METROPOLITANO

SECRETARIA DO PLANEJAMENTO, CIÊNCIA E TECNOLOGIA
COMPANHIA DE DESENVOLVIMENTO DA REGIÃO METROPOLITANA DE SALVADOR
GERÊNCIA DE INFORMAÇÃO-COORDENAÇÃO DO SISTEMA CARTOGRÁFICO
PREFEITURA MUNICIPAL DO SALVADOR
SECRETARIA DE FINANÇAS-COMISSÃO DE IMPLANTAÇÃO DA NUMERAÇÃO METRICA UNICA

FOLHA 123334

CONDER
SIM-SISTEMA DE INFORMAÇÃO METROPOLITANA
CTM-CADASTRO TÉCNICO METROPOLITANO

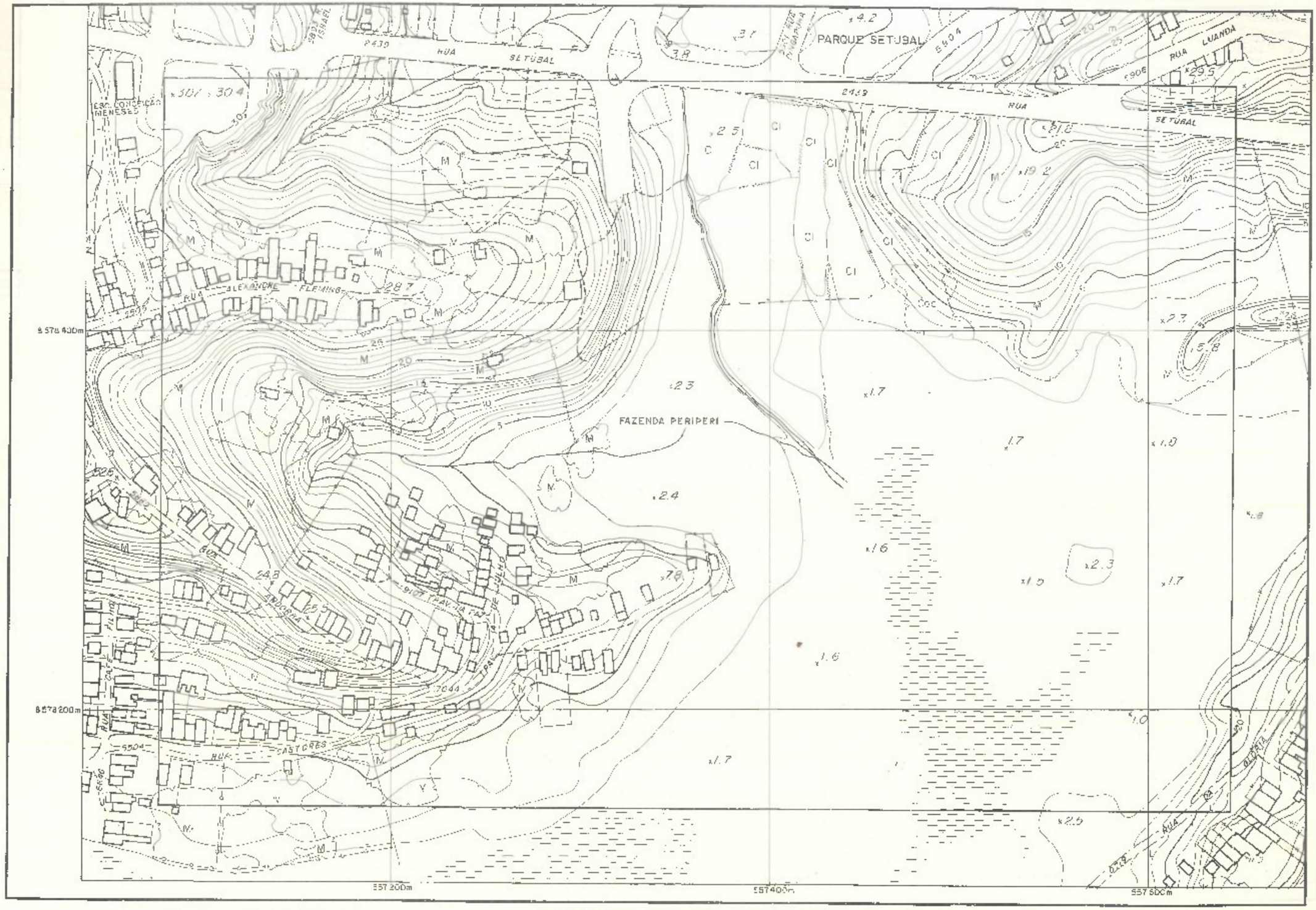

0m 20 40 60 80 100
ESCALA 1:2000

BASE CARTOGRÁFICA: Sistema Cartográfico SICAR / 1982
ORIGEM DA UTM: 500 km W 39°, 10 000 km S do Equador

ARTICULAÇÃO DA FOLHA		
123 331	123 332	123 411
123 333	123 334	123 413
123 335	123 336	123 415

SITUAÇÃO		
MUNICÍPIO/SUBDISTRITO	ZONA DE INFORMAÇÃO	
SALVADOR	71	
FOLHA SICAR NÚMERO 123 330		

0m 20 40 60 80 100
ESCALA 1:2000

BASE CARTOGRÁFICA: Sistema Cartográfico - SICAR / 1982
ORIGEM DA UTM: 500 km W 39°, 10.000 km S do Equador

FOLHA 123335

CONDER
SIM-SISTEMA DE INFORMAÇÃO METROPOLITANA
CTM-CADASTRO TÉCNICO METROPOLITANO

SECRETARIA DO PLANEJAMENTO, CIÊNCIA E TECNOLOGIA
COMPANHIA DE DESENVOLVIMENTO DA REGIÃO METROPOLITANA DE SALVADOR
GERÊNCIA DE INFORMAÇÃO-COORDENAÇÃO DO SISTEMA CARTOGRÁFICO
PREFEITURA MUNICIPAL DO SALVADOR
SECRETARIA DE FINANÇAS-COMISSÃO DE IMPLANTAÇÃO DA NUMERAÇÃO MÉTRICA LINEAR

FOLHA 123335

CONDER
SIM-SISTEMA DE INFORMAÇÃO METROPOLITANA
CTM-CADASTRO TÉCNICO METROPOLITANO

0m 20 40 60 80 100

ESCALA 1:2000

BASE CARTOGRÁFICA: Sistema Cartográfico - SICAR / 1982
ORIGEM DA UTM: 500 km W 39°; 10.000 km S do Equador

ARTICULAÇÃO DA FOLHA		
123 324	123 334	123 354
123 326	123 336	123 356
[illegible]	123 361	123 362

SITUAÇÃO		
MUNICÍPIO/SUBDISTRITO	ZONA DE INFORMAÇÃO	
SALVADOR	66	71
FOLHA SICAR NÚMERO: 23 330		

0m 20 40 60 80 100

ESCALA 1:2000

BASE CARTOGRÁFICA: Sistema Cartográfico - SICAR / 1982
ORIGEM DA UTM: 500 km W 39°; 10.000 km S do Equador

FOLHA 123 336

CONDER
SIM SISTEMA DE INFORMAÇÃO METROPOLITANA
CTM-CADASTRO TÉCNICO METROPOLITANO

SECRETARIA DO PLANEJAMENTO, CIÊNCIA E TECNOLOGIA
COMPANHIA DE DESENVOLVIMENTO DA REGIÃO METROPOLITANA DE SALVADOR
GERÊNCIA DE INFORMAÇÃO-COORDENAÇÃO DO SISTEMA CARTOGRÁFICO
PREFEITURA MUNICIPAL DO SALVADOR
SECRETARIA DE FINANÇAS-COMISSÃO DE IMPLANTAÇÃO DA NUMERAÇÃO METÓDICA LINEAR

FOLHA 123 336

CONDER
SIM-SISTEMA DE INFORMAÇÃO METROPOLITANA
CTM-CADASTRO TÉCNICO METROPOLITANO

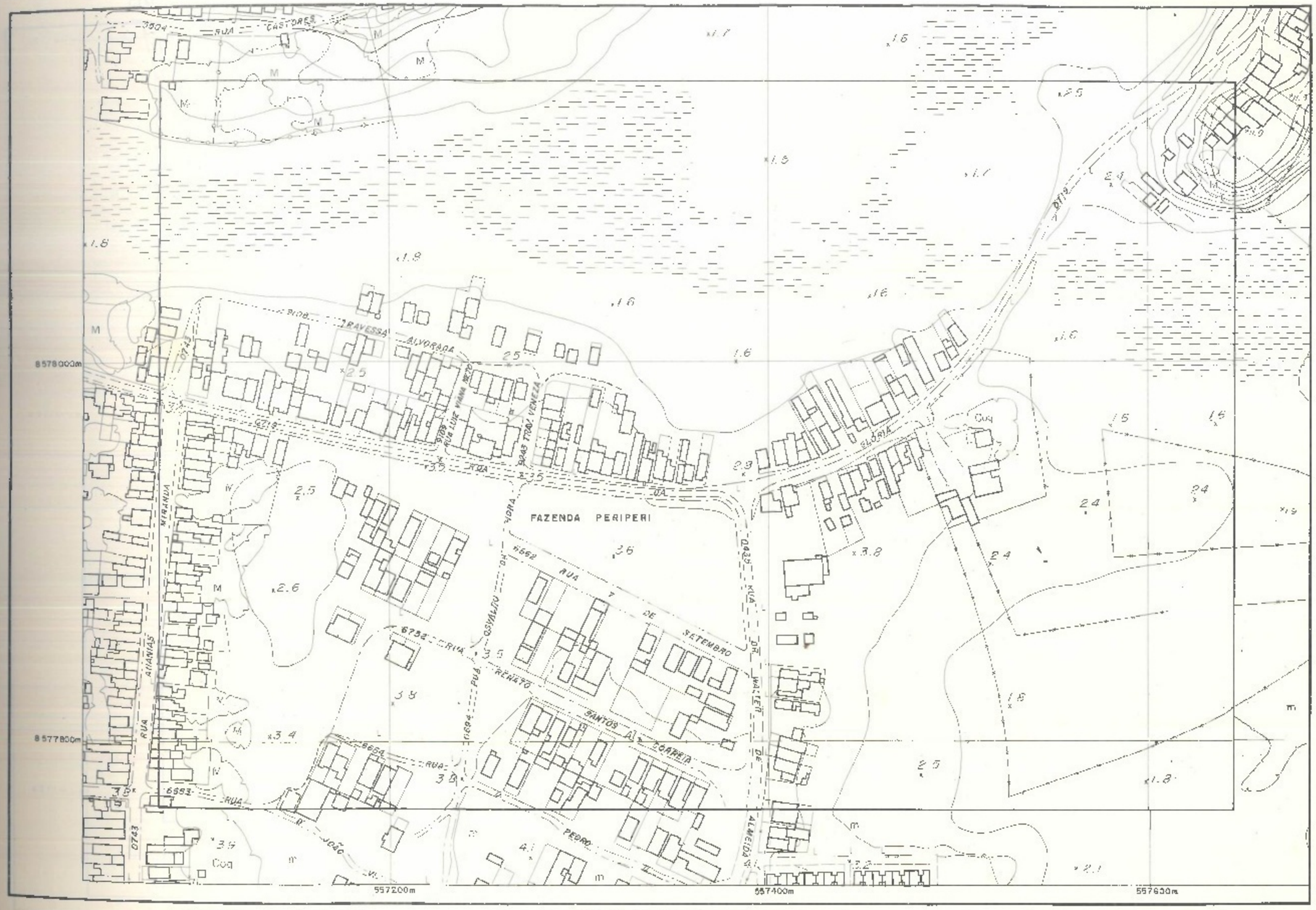

0m 20 40 60 80 100
ESCALA 1:2000

BASE CARTOGRÁFICA: Sistema Cartográfico SICAR / 1982
ORIGEM DA UTM: 500 km W 39°; 10.000 km S do Equador

ARTICULAÇÃO DA FOLHA		
123 333	123 334	23 413
123 335	123 336	123 415
123 361	123 362	123 441

SITUAÇÃO		
MUNICÍPIO/SUBDISTRITO	ZONA DE INFORMAÇÃO	
SALVADOR * Periperi	66	71
FOLHA SICAR NÚMERO: 123 336		

0m 20 40 60 80 100
ESCALA 1:2000

BASE CARTOGRÁFICA: Sistema Cartográfico - SICAR / 1982
ORIGEM DA UTM: 500 km W 39°; 10.000 km S do Equador

FOLHA 123361

CONDER
SIM-SISTEMA DE INFORMAÇÃO METROPOLITANA
CTM-CADASTRO TÉCNICO METROPOLITANO

SECRETARIA DO PLANEJAMENTO, CIÊNCIA E TECNOLOGIA
COMPANHIA DE DESENVOLVIMENTO DA REGIÃO METROPOLITANA DE SALVADOR
GERÊNCIA DE INFORMAÇÃO-COORDENAÇÃO DO SISTEMA CARTOGRÁFICO
PREFEITURA MUNICIPAL DO SALVADOR
SECRETARIA DE FINANÇAS-COMISSÃO DE IMPLANTAÇÃO DA NUMERAÇÃO METRICA LINEAR

FOLHA 123361

CONDER
SIM-SISTEMA DE INFORMAÇÃO METROPOLITANA
CTM-CADASTRO TÉCNICO METROPOLITANO

0m 20 40 60 80 100
ESCALA 1:2000

BASE CARTOGRÁFICA: Sistema Cartográfico SICAR / 1982
ORIGEM DA UTM: 500 km W 39°, 10 000 km S do Equador

ARTICULAÇÃO DA FOLHA		
123226	123225	123224
—	123361	123362
—	23363	23364

SITUAÇÃO	
MUNICÍPIO/SUBDISTRITO	ZONA DE INFORMAÇÃO
SALVADOR Pedrari	80
FOLHA SICAR NOVEPO-123 ABD	

0m 20 40 60 80 100
ESCALA 1:2000

BASE CARTOGRÁFICA: Sistema Cartográfico - SICAR / 1982
ORIGEM DA UTM: 500 km W 39°; 10.000 km S do Equador

FOLHA 123 362

CONDER
SIM-SISTEMA DE INFORMAÇÃO METROPOLITANA
CTM-CADASTRO TÉCNICO METROPOLITANO

SECRETARIA DO PLANEJAMENTO, CIÊNCIA E TECNOLOGIA
COMPANHIA DE DESENVOLVIMENTO DA REGIÃO METROPOLITANA DE SALVADOR
AGÊNCIA DE INFORMAÇÃO COORDENAÇÃO DO SISTEMA CARTOGRÁFICO
PREFEITURA MUNICIPAL DO SALVADOR
SECRETARIA DE FINANÇAS-COMISSÃO DE IMPLANTAÇÃO DA NUMERAÇÃO MÉTRICA LINEAR

FOLHA 123 362

CONDER
SIM-SISTEMA DE INFORMAÇÃO METROPOLITANA
CTM-CADASTRO TÉCNICO METROPOLITANO

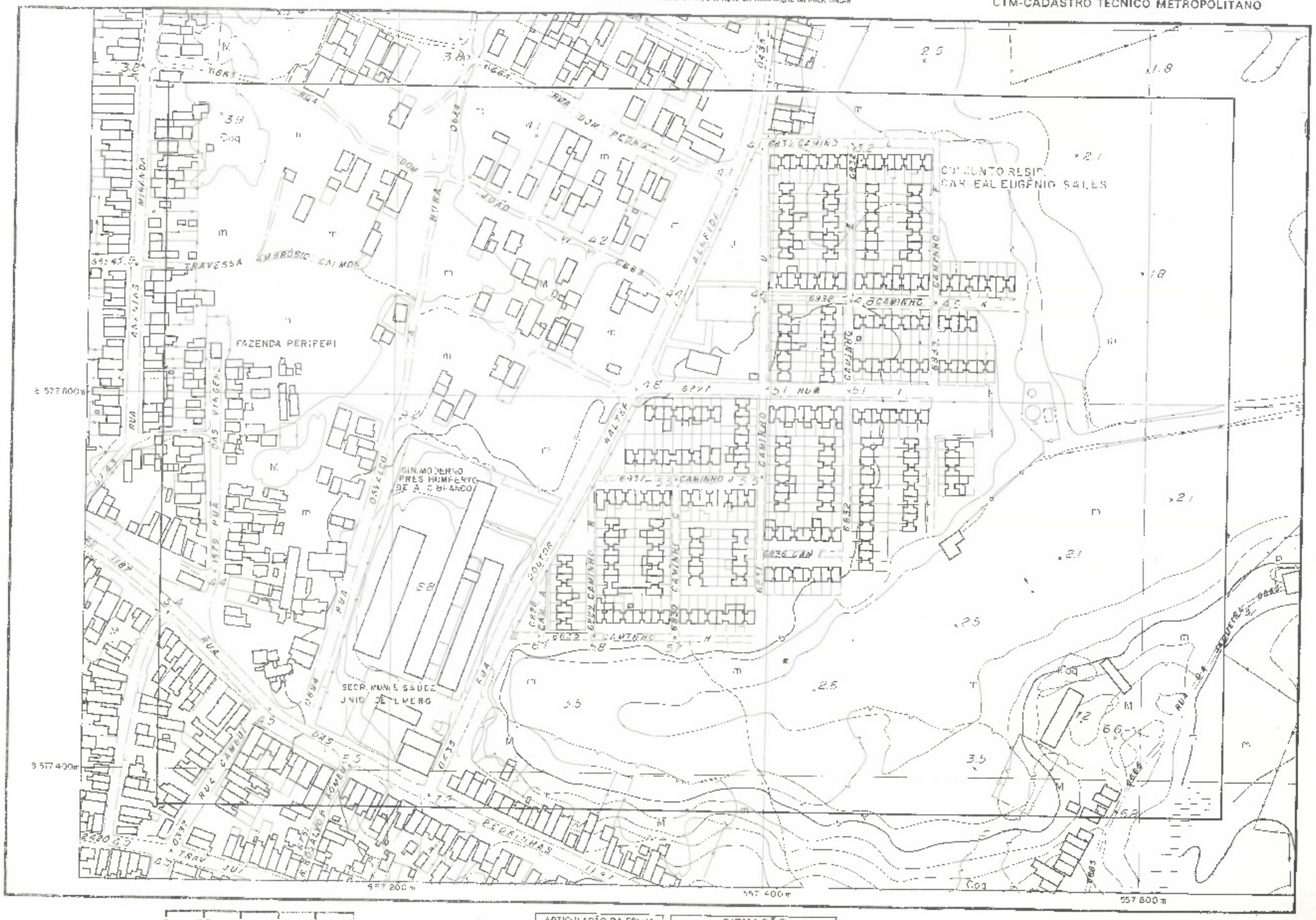

BASE CARTOGRÁFICA: Sistema Cartográfico SICAR / 1982
ORIGEM DA UTM: 500 km W 39° ; 10.000 km S do Equador

ARTICULAÇÃO DA FOLHA		
123335	123336	123416
2336	123362	23441
123363	123364	123443

SITUAÇÃO		
MUNICÍPIO/SUBDISTRITO	ZONA DE INFORMAÇÃO	
SALVADOR Periferia	66	
FOLHA SICAR NÚMERO 123 3 0		

0m 20 40 60 80 100
ESCALA 1:2000

BASE CARTOGRÁFICA: Sistema Cartográfico - SICAR / 1982
ORIGEM DA UTM: 500 km W 39°, 10.000 km S do Equador

FOLHA 123363

CONDER
SIM-SISTEMA DE INFORMAÇÃO METROPOLITANA
CTM-CADASTRO TÉCNICO METROPOLITANO

SECRETARIA DO PLANEJAMENTO, CIÊNCIA E TECNOLOGIA
COMPANHIA DE DESENVOLVIMENTO DA REGIÃO METROPOLITANA DE SALVADOR
GERÊNCIA DE INFORMAÇÃO COORDENAÇÃO DE SISTEMA CARTOGRÁFICO
PREFEITURA MUNICIPAL DO SALVADOR
SECRETARIA DE FINANÇAS-COMISSÃO DE PARTICIPAÇÃO DA NUMERAÇÃO MÉTRICA (NEAP)

FOLHA 123363

CONDER
SIM-SISTEMA DE INFORMAÇÃO METROPOLITANA
CTM-CADASTRO TÉCNICO METROPOLITANO

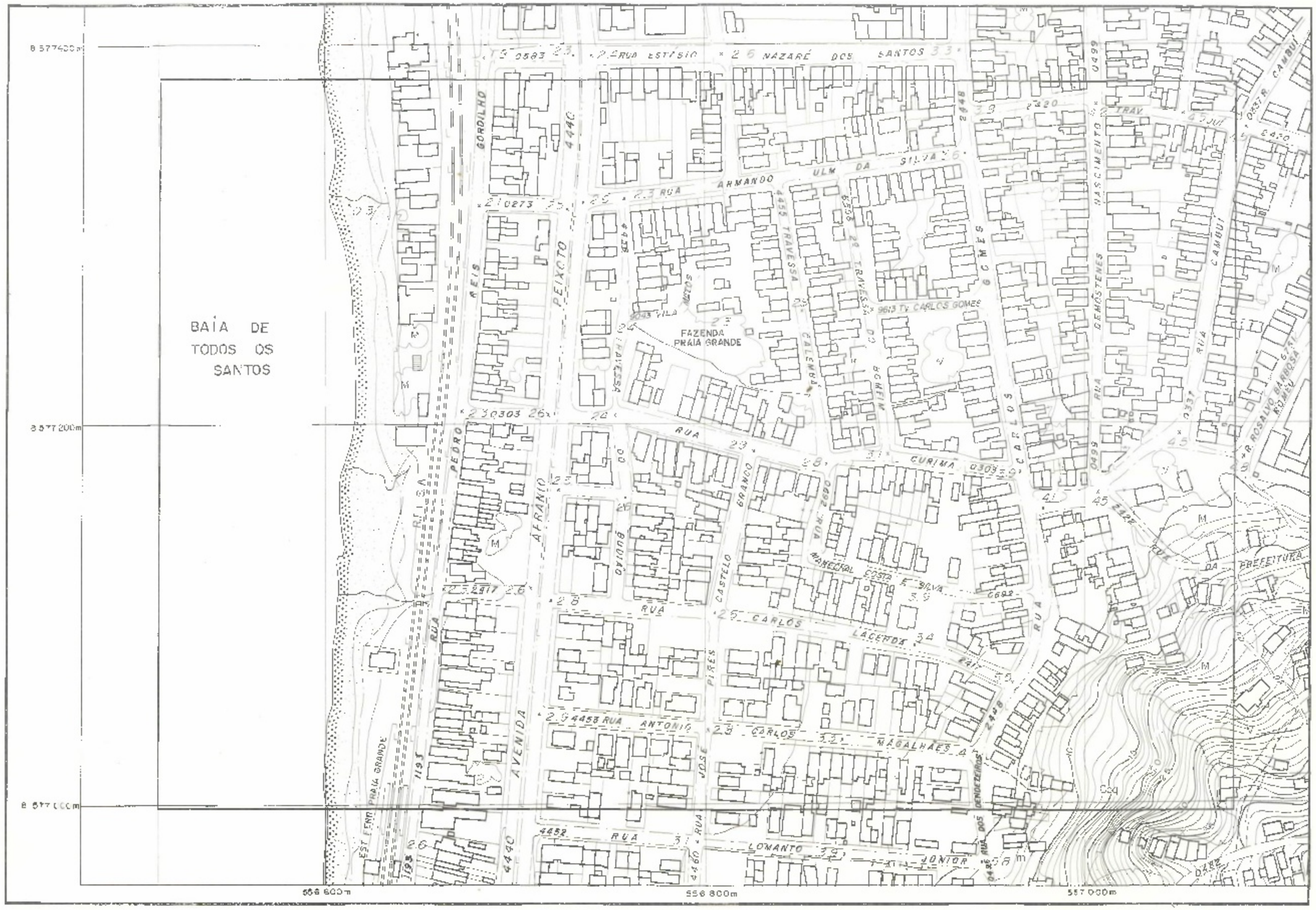

0m 20 40 60 80 100

ESCALA 1:2000

BASE CARTOGRÁFICA: Sistema Cartográfico SICAR / 1982
ORIGEM DA UTM. 500 km W 39°. 10.000 km S do Equador

ARTICULAÇÃO DA FOLHA		
—	123361	123367
—	123353	123354
	123365	123366

SITUAÇÃO		
MUNICÍPIO/SUBDISTRITO	ZONA DE INFORMAÇÃO	
SALVADOR Periperi	00	
FOLHA SICAR NÚMERO: 123360		

0m 20 40 60 80 100

ESCALA 1:2000

BASE CARTOGRÁFICA: Sistema Cartográfico SICAR / 1982
ORIGEM DA UTM 500 km W 39°; 10.000 km S do Equador

FOLHA 123 364

CONDER
SIM-SISTEMA DE INFORMAÇÃO METROPOLITANA
CTM-CADASTRO TÉCNICO METROPOLITANO

SECRETARIA DO PLANEJAMENTO, CIÊNCIA E TECNOLOGIA
COMPANHIA DE DESENVOLVIMENTO DA REGIÃO METROPOLITANA DE SALVADOR
GERÊNCIA DE INFORMAÇÃO-COORDENAÇÃO DO SISTEMA CARTOGRÁFICO
PREFEITURA MUNICIPAL DO SALVADOR
SECRETARIA DE FINANÇAS-COMISSÃO DE IMPLANTAÇÃO DA NUMERAÇÃO MÉTRICA LINEAR

FOLHA 123 364

CONDER
SIM-SISTEMA DE INFORMAÇÃO METROPOLITANA
CTM-CADASTRO TÉCNICO METROPOLITANO

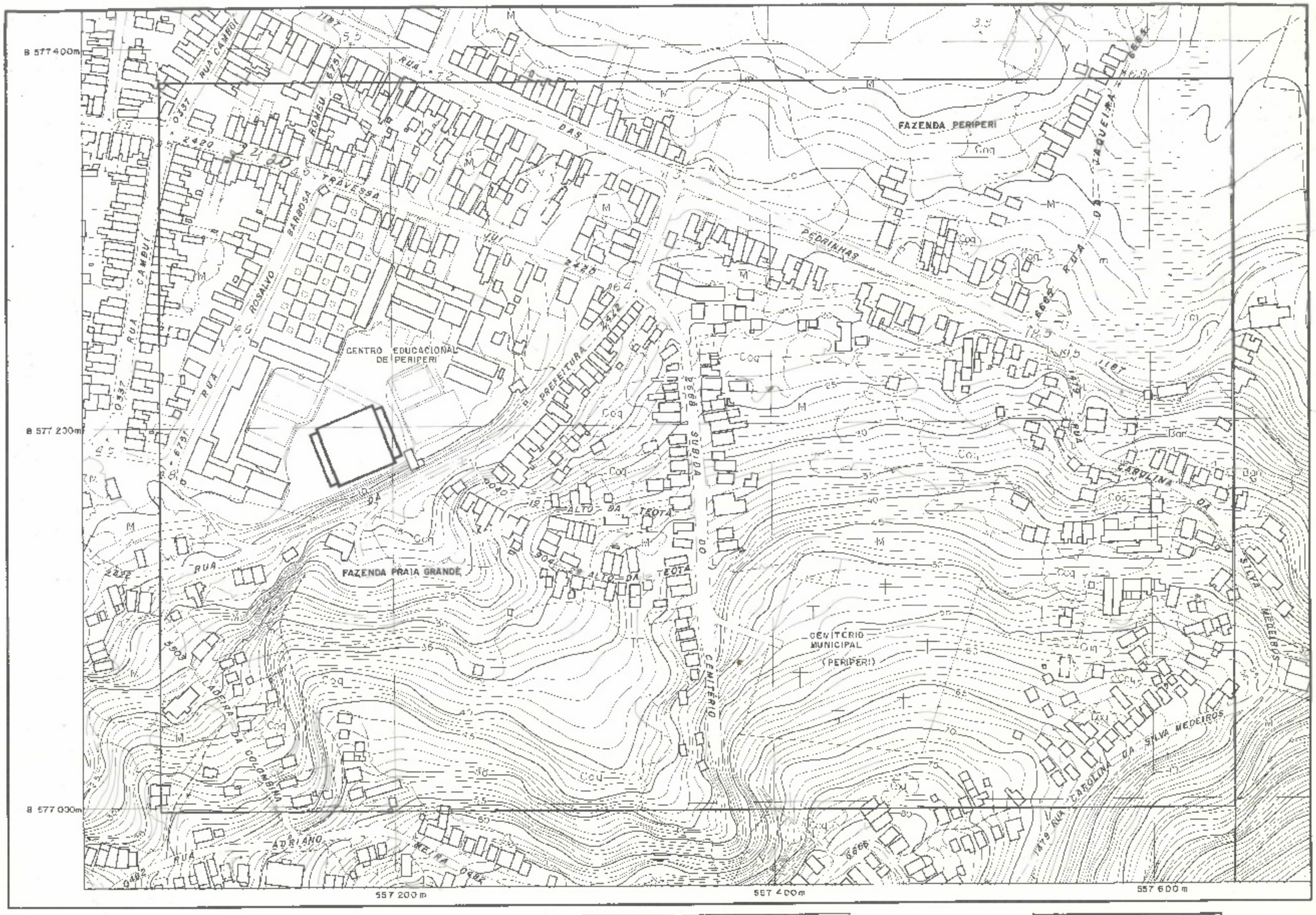

0m 20 40 60 80 100

ESCALA 1:2000

BASE CARTOGRÁFICA: Sistema Cartográfico SICAR / 1982
ORIGEM DA UTM: 500 km W 39°: 10.000 km S do Equador

ARTICULAÇÃO DA FOLHA		
123 361	123 362	123 441
123 363	123 364	123 443
123 365	123 366	123 445

SITUAÇÃO		
MUNICÍPIO/SUBDISTRITO	ZONA DE INFORMAÇÃO	
SALVADOR Periperi	56	
FOLHA SICAR NÚMERO: 123 360		

0m 20 40 60 80 100

ESCALA 1:2000

BASE CARTOGRÁFICA. Sistema Cartográfico - SICAR / 1982
ORIGEM DA UTM: 500 km W 39°: 10.000 km S do Equador

FOLHA 123365

CONDER
SIM-SISTEMA DE INFORMAÇÃO METROPOLITANA
CTM-CADASTRO TÉCNICO METROPOLITANO

SECRETARIA DO PLANEJAMENTO, CIÊNCIA E TECNOLOGIA
COMPANHIA DE DESENVOLVIMENTO DA REGIÃO METROPOLITANA DE SALVADOR
GERÊNCIA DE INFORMAÇÃO COORDENAÇÃO DO SISTEMA CARTOGRÁFICO
PREFEITURA MUNICIPAL DO SALVADOR
SECRETARIA DE FINANÇAS-COMISSÃO DE IMPLANTAÇÃO DA NUMERAÇÃO MÉTRICA LINEAR

FOLHA 123365

CONDER
SIM-SISTEMA DE INFORMAÇÃO METROPOLITANA
CTM-CADASTRO TÉCNICO METROPOLITANO

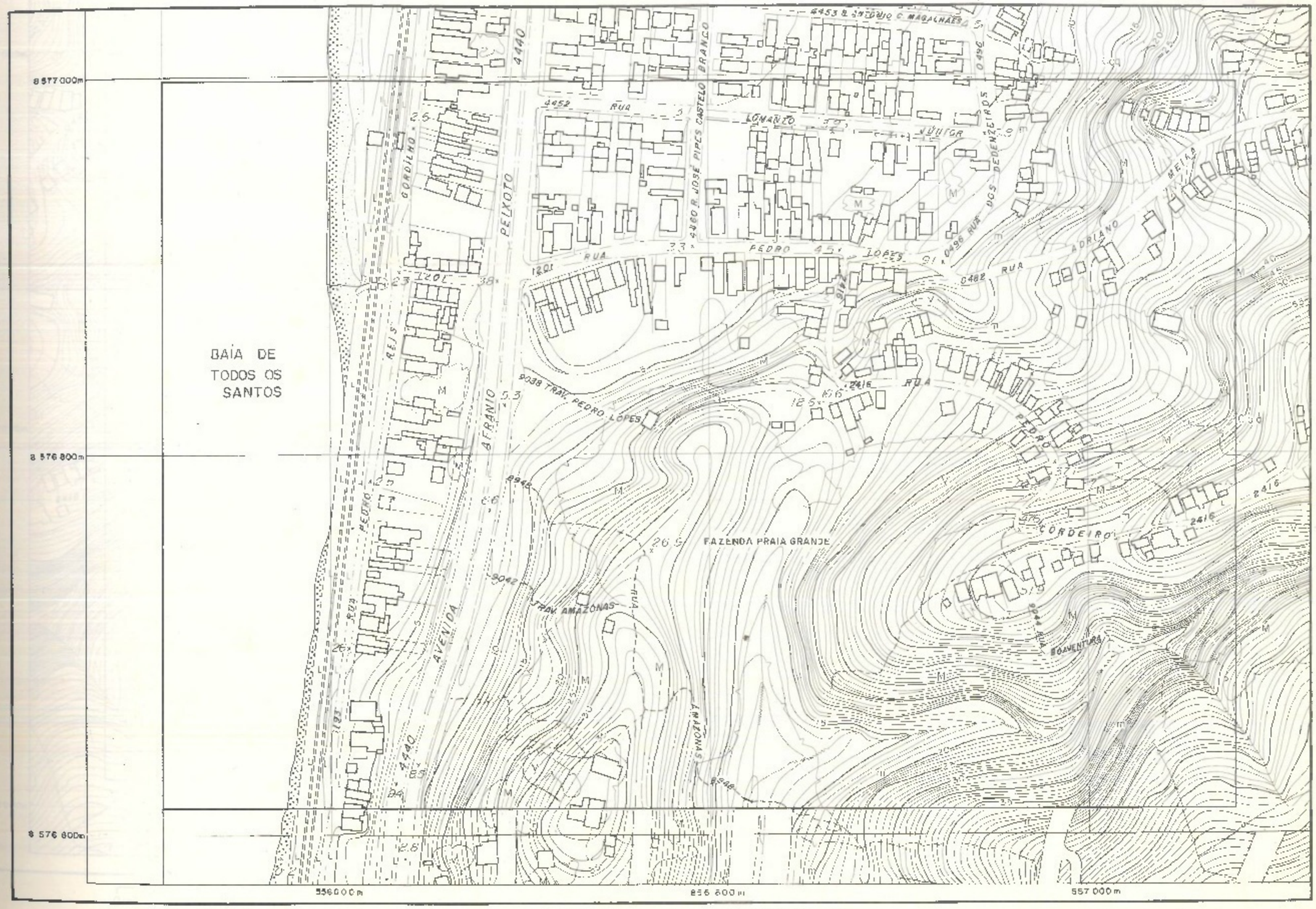

0m 20 40 60 80 100

ESCALA 1:2000

BASE CARTOGRÁFICA: Sistema Cartográfico SICAR / 1982
ORIGEM DA UTM: 500 km W 39°; 10 000 km S do Equador

ARTICULAÇÃO DA FOLHA		
—	123363	123364
	123365	123366
132122	132131	132132

SITUAÇÃO		
MUNICÍPIO/QUADRÍCULA	ZONA DE INFORMAÇÃO	
SALVADOR Periferia	66	
FOLHA SICAR NÚMERO: 123360		

0m 20 40 60 80 100

ESCALA 1:2000

BASE CARTOGRÁFICA: Sistema Cartográfico - SICAR / 1982
ORIGEM DA UTM: 500 km W 39°; 10.000 km S do Equador

FOLHA 123366

CONDER
SIM-SISTEMA DE INFORMAÇÃO METROPOLITANA
CTM-CADASTRO TÉCNICO METROPOLITANO

SECRETARIA DO PLANEJAMENTO, CIÊNCIA E TECNOLOGIA
COMPANHIA DE DESENVOLVIMENTO DA REGIÃO METROPOLITANA DE SALVADOR
GERÊNCIA DE INFORMAÇÃO-COORDENAÇÃO DO SISTEMA CARTOGRÁFICO
PREFEITURA MUNICIPAL DO SALVADOR
SECRETARIA DE FINANÇAS-COMISSÃO DE IMPLANTAÇÃO DA NUMERAÇÃO MÉTRICA LINEAR

FOLHA 123366

CONDER
SIM SISTEMA DE INFORMAÇÃO METROPOLITANA
CTM-CADASTRO TÉCNICO METROPOLITANO

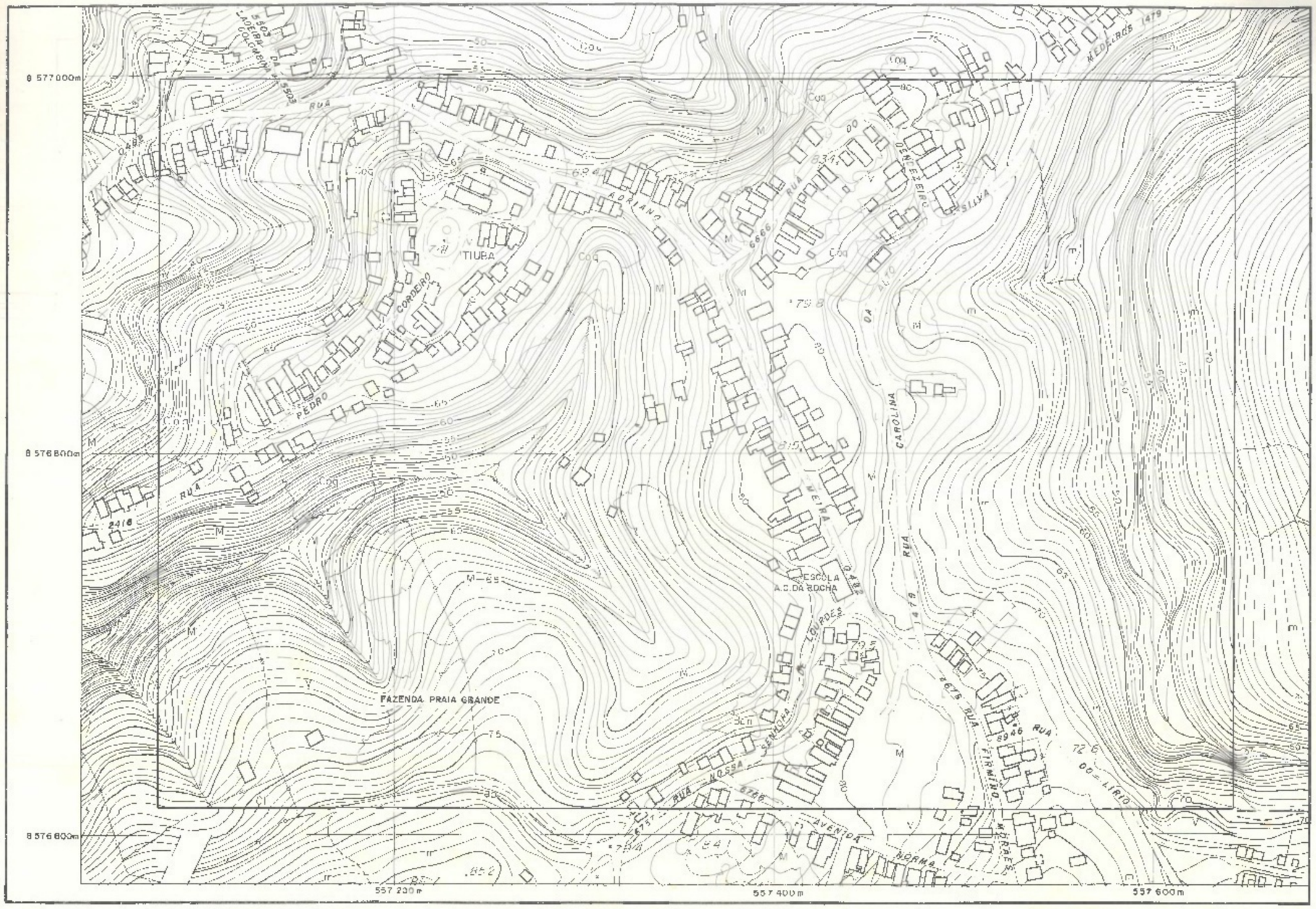

0m 20 40 60 80 100
ESCALA 1:2000

BASE CARTOGRÁFICA: Sistema Cartográfico SICAR / 1982
ORIGEM DA UTM: 500 km W 39°; 10.000 km S do Equador

ARTICULAÇÃO DA FOLHA		
123363	23364	123443
123365	123366	123445
132131	132.32	132211

SITUAÇÃO		
MUNICÍPIO/SUBDISTRITO	ZONA DE INFORMAÇÃO	
SALVADOR Periperi	66	
FOLHA SICAR MINEROP: 123 366		

0m 20 40 60 80 100
ESCALA 1:2000

BASE CARTOGRÁFICA: Sistema Cartográfico - SICAR / 1982
ORIGEM DA UTM: 500 km W 39°, 10.000 km S do Equador

FOLHA 123411

CONDER
SIM-SISTEMA DE INFORMAÇÃO METROPOLITANA
CTM-CADASTRO TÉCNICO METROPOLITANO

SECRETARIA DO PLANEJAMENTO, CIÊNCIA E TECNOLOGIA
COMPANHIA DE DESENVOLVIMENTO DA REGIÃO METROPOLITANA DE SALVADOR
GERÊNCIA DE INFORMAÇÃO COORDENAÇÃO DO SISTEMA CARTOGRÁFICO
PREFEITURA MUNICIPAL DO SALVADOR
SECRETARIA DE FINANÇAS-COMISSÃO DE IMPLANTAÇÃO DA NUMERAÇÃO MÉTRICA LINEAR

FOLHA 123411

CONDER
SIM-SISTEMA DE INFORMAÇÃO METROPOLITANA
CTM-CADASTRO TÉCNICO METROPOLITANO

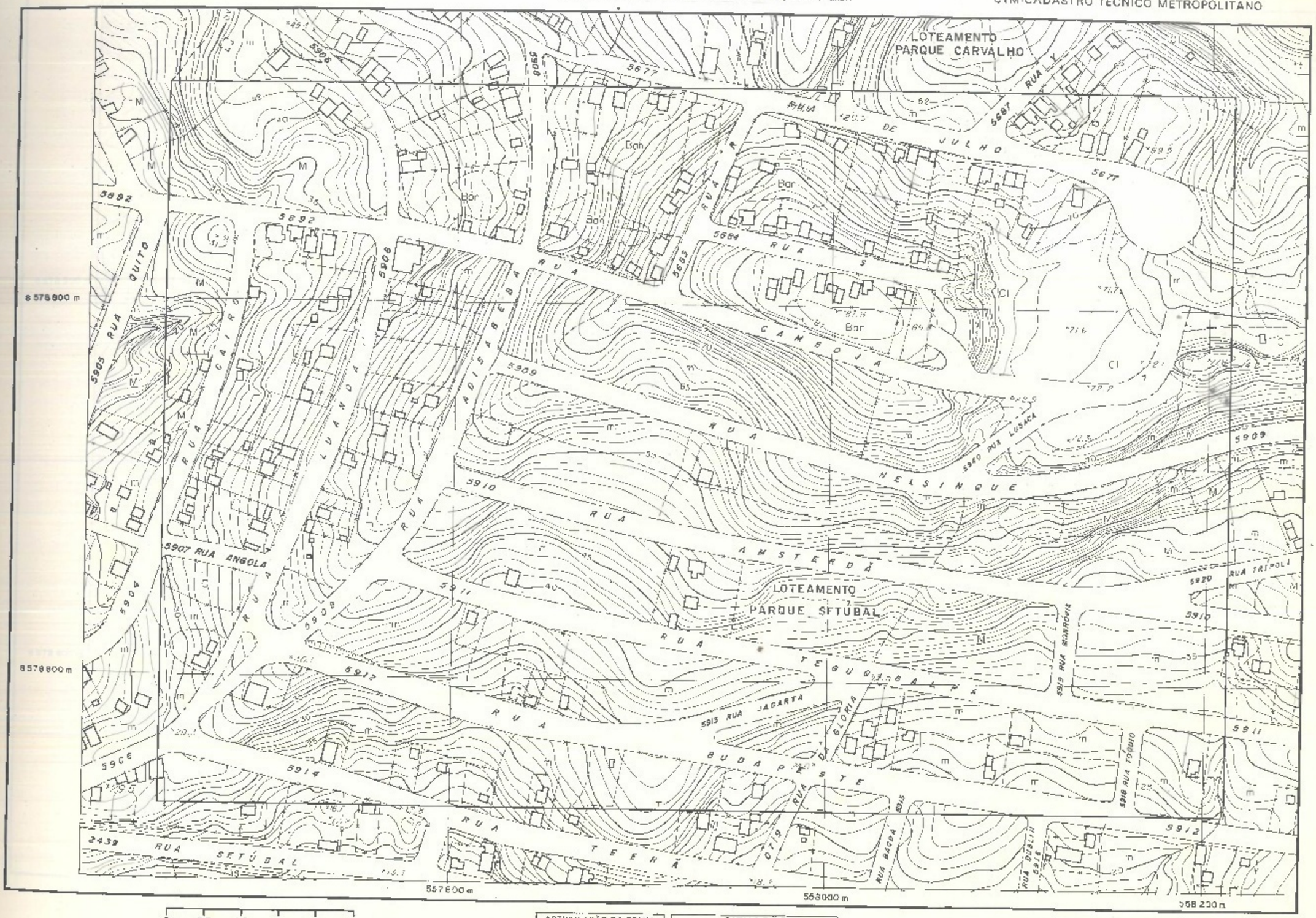

0m 20 40 60 80 100

ESCALA 1:2000

BASE CARTOGRÁFICA: Sistema Cartográfico SICAR / 1982
ORIGEM DA UTM: 500 km W 39°; 10.000 km S do Equador

ARTICULAÇÃO DA FOLHA		
123166	123245	123248
123332	123411	123412
123334	123413	123414

SITUAÇÃO

MUNICÍPIO/ABIDESEFITO	ZONA DE INFORMAÇÃO	
SALVADOR		
Paripe	71	73
FOLHA SICAR NÚMERO: 123410		

0m 20 40 60 80 100

ESCALA 1:2000

BASE CARTOGRÁFICA: Sistema Cartográfico - SICAR / 1982
ORIGEM DA UTM: 500 km W 39°; 10.000 km S do Equador

FOLHA 123412

CONDER
SIM-SISTEMA DE INFORMAÇÃO METROPOLITANA
CTM-CADASTRO TÉCNICO METROPOLITANO

SECRETARIA DE PLANEJAMENTO, CIÊNCIA E TECNOLOGIA
COMPANHIA DE DESENVOLVIMENTO DA REGIÃO METROPOLITANA DE SALVADOR
GERÊNCIA DE INFORMAÇÃO-COORDENAÇÃO DO SISTEMA CAD GEOGRÁFICO
PREFEITURA MUNICIPAL DO SALVADOR
SECRETARIA DE FINANÇAS COMISSÃO DE IMPLANTAÇÃO DA NUMERAÇÃO MÉTRICA URBANA

FOLHA 123412

CONDER
SIM-SISTEMA DE INFORMAÇÃO METROPOLITANA
CTM-CADASTRO TÉCNICO METROPOLITANO



0m 20 40 60 80 100

ESCALA 1:2000

BASE CARTOGRÁFICA Sistema Cartográfico SICAR / 1982
ORIGEM DA UTM: 500 km W 39°; 10.000 km S do Equador

ARTICULAÇÃO DA FOLHA		
123245	123246	123255
123411	123412	123421
123413	123414	123423

SITUAÇÃO		
MUNICÍPIO/SUBDISTRITO	ZONA DE INFORMAÇÃO	
SALVADOR		
* Paripe	71	73
FOLHA SICAR NONFFO: 123410	67	

0m 20 40 60 80 100

ESCALA 1:2000

BASE CARTOGRÁFICA: Sistema Cartográfico - SICAR / 1982
ORIGEM DA UTM: 500 km W 39°; 10.000 km S do Equador

FOLHA 123413

CONDER
SIM-SISTEMA DE INFORMAÇÃO METROPOLITANA
CTM-CADASTRO TÉCNICO METROPOLITANO

SECRETARIA DE PLANEJAMENTO, CIÊNCIA E TECNOLOGIA
COMPANHIA DE DESENVOLVIMENTO DA REGIÃO METROPOLITANA DE SALVADOR
GERÊNCIA DE INFORMAÇÃO COORDENAÇÃO DE SISTEMA CARTOGRÁFICO
PREFEITURA MUNICIPAL DO SALVADOR
SECRETARIA DE FINANÇAS-COMISSÃO DE IMPLANTAÇÃO DA NUMERAÇÃO MÉTRICA LINEAR

FOLHA 123413

CONDER
SIM-SISTEMA DE INFORMAÇÃO METROPOLITANA
CTM-CADASTRO TÉCNICO METROPOLITANO



0m 20 40 60 80 100

ESCALA 1:2000

BASE CARTOGRÁFICA: Sistema Cartográfico SICAR / 1982
ORIGEM DA UTM: 500 km W 39°; 10.000 km S do Equador

ARTICULAÇÃO DA FOLHA		
[illegible]	123411	123412
123334	123413	[illegible]
123336	[illegible]	[illegible]

SITUAÇÃO		
MUNICÍPIO/SUBDISTRITO	ZONA DE INFORMAÇÃO	
SALVADOR	21	
FOLHA SICAR NÚMERO: 123413		

0m 20 40 60 80 100

ESCALA 1:2000

BASE CARTOGRÁFICA: Sistema Cartográfico - SICAR / 1982
ORIGEM DA UTM: 500 km W 39°; 10.000 km S do Equador

FOLHA 123414

CONDER
SIM-SISTEMA DE INFORMAÇÃO METROPOLITANA
CTM-CADASTRO TÉCNICO METROPOLITANO

SECRETARIA DO PLANEJAMENTO, CIÊNCIA E TECNOLOGIA
COMPANHIA DE DESENVOLVIMENTO DA REGIÃO METROPOLITANA DE SALVADOR
GERÊNCIA DE INFORMAÇÃO-COORDENAÇÃO DO SISTEMA CARTOGRÁFICO
PREFEITURA MUNICIPAL DO SALVADOR
SECRETARIA DE FINANÇAS-COMISSÃO DE IMPLANTAÇÃO DA NUMERAÇÃO MÉTRICA LINEAR

FOLHA 123414

CONDER
SIM-SISTEMA DE INFORMAÇÃO METROPOLITANA
CTM-CADASTRO TÉCNICO METROPOLITANO

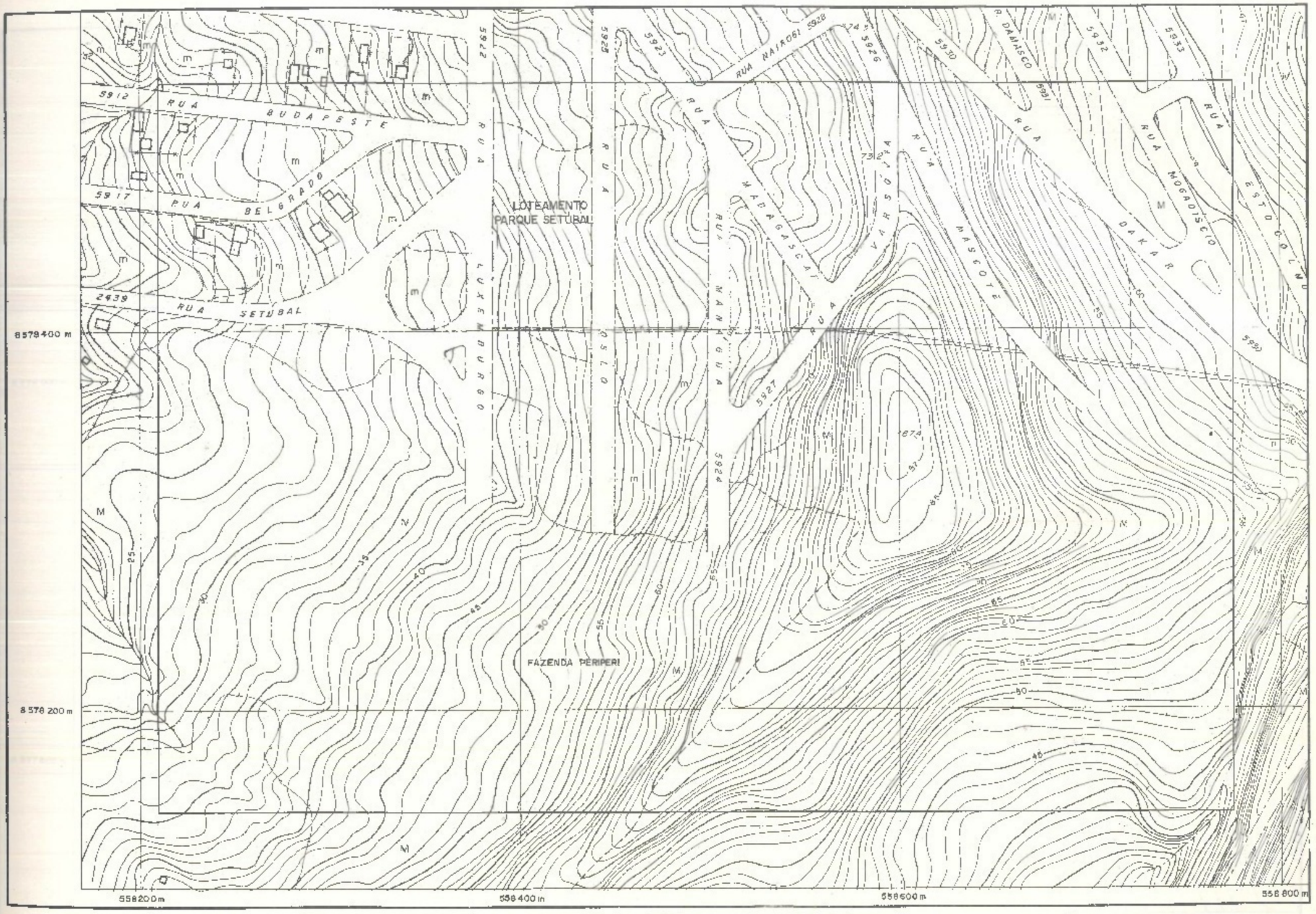

0m 20 40 60 80 100

ESCALA 1:2000

BASE CARTOGRÁFICA: Sistema Cartográfico SICAR / 1982
ORIGEM DA UTM: 500 km W 39°: 10.000 km S do Equador

ARTICULAÇÃO DA FOLHA		
123411	123412	123421
123413	123414	123423
123415	123416	123425

SITUAÇÃO		
MUNICÍPIO/SUBDISTRITO	ZONA DE INFORMAÇÃO	
SALVADOR		
* Paripe	71	67
FOLHA SICAR NÚMERO 123410		

0m 20 40 60 80 100

ESCALA 1:2000

BASE CARTOGRÁFICA: Sistema Cartográfico - SICAR / 1982
ORIGEM DA UTM: 500 km W 39°: 10.000 km S do Equador

FOLHA 123415

CONDER
SIM-SISTEMA DE INFORMAÇÃO METROPOLITANA
CTM-CADASTRO TÉCNICO METROPOLITANO

SECRETARIA DO PLANEJAMENTO, CIÊNCIA E TECNOLOGIA
COMPANHIA DE DESENVOLVIMENTO DA REGIÃO METROPOLITANA DE SALVADOR
GERÊNCIA DE INFORMAÇÃO-COORDENAÇÃO DO SISTEMA CARTOGRÁFICO
PREFEITURA MUNICIPAL DO SALVADOR
SECRETARIA DE FINANÇAS-COMISSÃO DE IMPLANTAÇÃO DA NUMERAÇÃO MÉTRICA (INEM)

FOLHA 123415

CONDER
SIM-SISTEMA DE INFORMAÇÃO METROPOLITANA
CTM-CADASTRO TÉCNICO METROPOLITANO

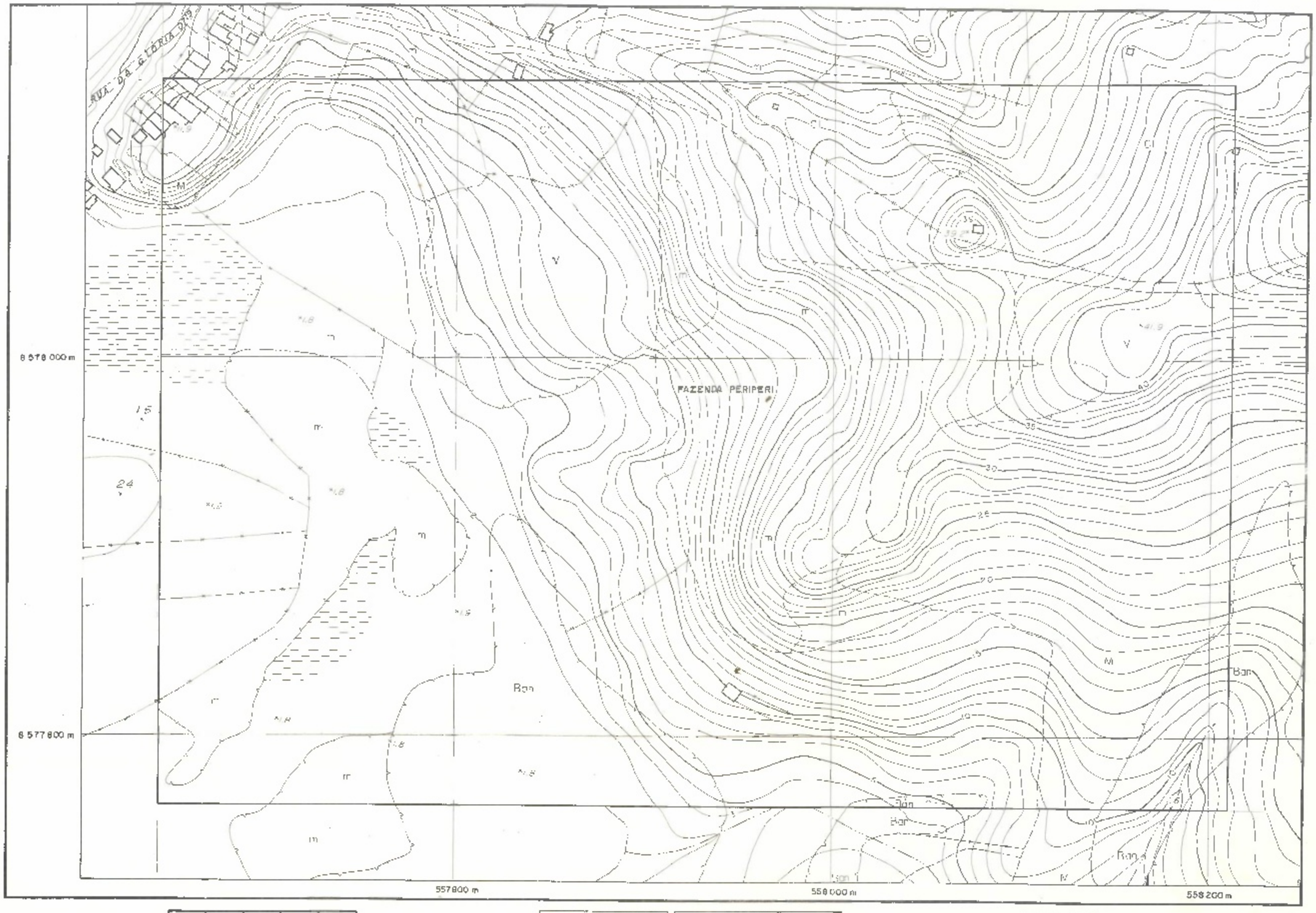

0m 20 40 60 80 100
ESCALA 1:2000

BASE CARTOGRÁFICA: Sistema Cartográfico SICAR / 1982
ORIGEM DA UTM: 500 km W 39°; 10.000 km S do Equador

ARTICULAÇÃO DA FOLHA		
123334	123413	123414
123335	123415	123416
123362	123441	123442

SITUAÇÃO		
MUNICÍPIO/SUBDISTRITO	ZONA DE INFORMAÇÃO	
SALVADOR		
* Paripe	66	71
FOLHA SICAR NÚMERO: 123410		

0m 20 40 60 80 100
ESCALA 1:2000

BASE CARTOGRÁFICA: Sistema Cartográfico - SICAR / 1982
ORIGEM DA UTM: 500 km W 39°; 10.000 km S do Equador

FOLHA 123416

CONDER
SIM-SISTEMA DE INFORMAÇÃO METROPOLITANA
CTM-CADASTRO TÉCNICO METROPOLITANO

SECRETARIA DO PLANEJAMENTO, CIÊNCIA E TECNOLOGIA
COMPANHIA DE DESENVOLVIMENTO DA REGIÃO METROPOLITANA DE SALVADOR
GERÊNCIA DE INFORMAÇÃO-COORDENAÇÃO DO SISTEMA CARTOGRÁFICO
PREFEITURA MUNICIPAL DO SALVADOR
SECRETARIA DE FINANÇAS COMISSÃO DE IMPLANTAÇÃO DA NUMERAÇÃO MÉTRICA LINEAR

FOLHA 123416

CONDER
SIM-SISTEMA DE INFORMAÇÃO METROPOLITANA
CTM-CADASTRO TÉCNICO METROPOLITANO

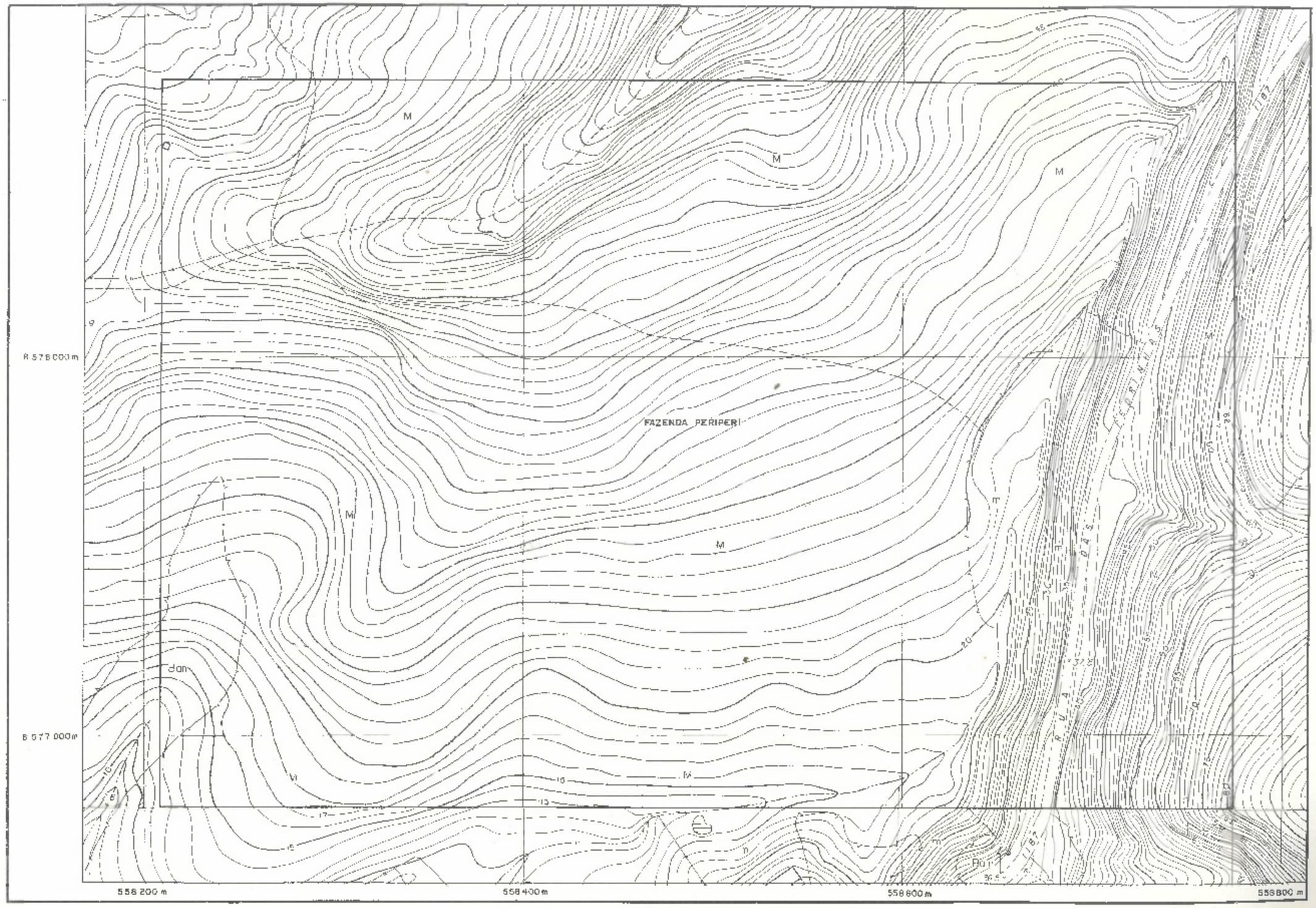
8 578 000m
8 577 000m
558 200 m
558 400m
558 600m
558 800 m
FAZENDA PERIPERI
M
M
M

FOLHA 123421

CONDER
SIM-SISTEMA DE INFORMAÇÃO METROPOLITANA
CTM-CADASTRO TÉCNICO METROPOLITANO

SECRETARIA DO PLANEJAMENTO, CIÊNCIA E TECNOLOGIA
COMPANHIA DE DESENVOLVIMENTO DA REGIÃO METROPOLITANA DE SALVADOR
GERÊNCIA DE INFORMAÇÃO COORDENAÇÃO DO SISTEMA CARTOGRÁFICO
PREFEITURA MUNICIPAL DO SALVADOR
SECRETARIA DE FINANÇAS-COMISSÃO DE IMPLANTAÇÃO DA NUMERAÇÃO METRICA LINEAR

FOLHA 123421

CONDER
SIM-SISTEMA DE INFORMAÇÃO METROPOLITANA
CTM-CADASTRO TÉCNICO METROPOLITANO

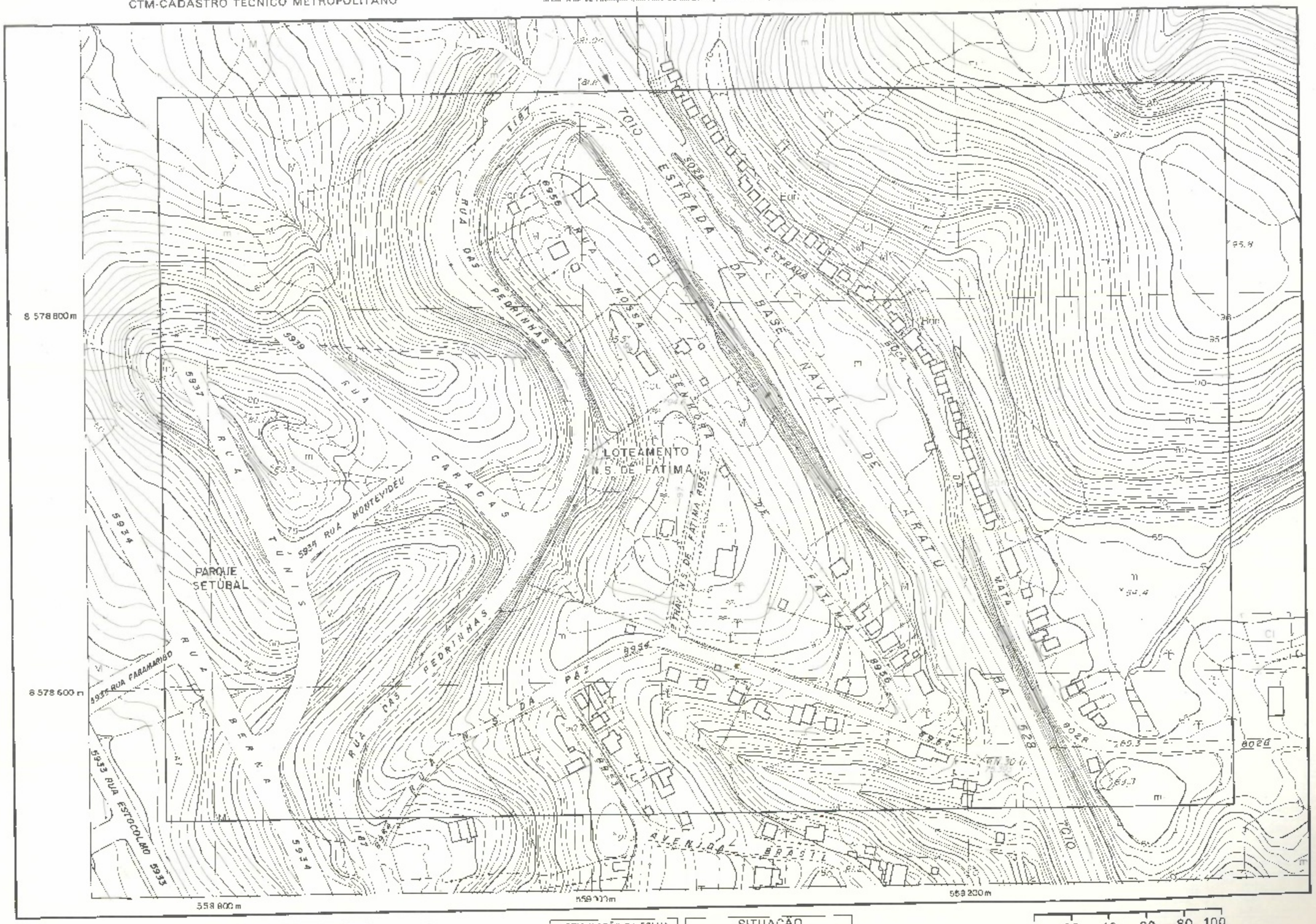

0m 20 40 60 80 100
ESCALA 1:2000

BASE CARTOGRÁFICA: Sistema Cartográfico SICAR / 1982
ORIGEM DA UTM: 500 km W 39°; 10 000 km S do Equador

ARTICULAÇÃO DA FOLHA		
123246	123255	123256
123412	123421	123422
123414	123423	123424

SITUAÇÃO

MUNICÍPIO/SUBDISTRITO	ZONA DE INFORMAÇÃO	
SALVADOR	67	71
Ipitanga		
FOLHA SICAR NÚMERO: 123 420		

0m 20 40 60 80 100
ESCALA 1:2000

BASE CARTOGRÁFICA: Sistema Cartográfico SICAR / 1982
ORIGEM DA UTM: 500 km W 39°; 10 000 km S do Equador

FOLHA 123422

CONDER
SIM-SISTEMA DE INFORMAÇÃO METROPOLITANA
CTM CADASTRO TÉCNICO METROPOLITANO

SECRETARIA DO PLANEJAMENTO, CIÊNCIA E TECNOLOGIA
COMPANHIA DE DESENVOLVIMENTO DA REGIÃO METROPOLITANA DE SALVADOR
GERÊNCIA DE INFORMAÇÃO-COORDENAÇÃO DO SISTEMA CARTOGRÁFICO
PREFEITURA MUNICIPAL DO SALVADOR
SECRETARIA DE FINANÇAS-COMISSÃO DE IMPLANTAÇÃO DA NUMERAÇÃO MÉTRICA LINEAR

FOLHA 123422

CONDER
SIM-SISTEMA DE INFORMAÇÃO METROPOLITANA
CTM-CADASTRO TÉCNICO METROPOLITANO

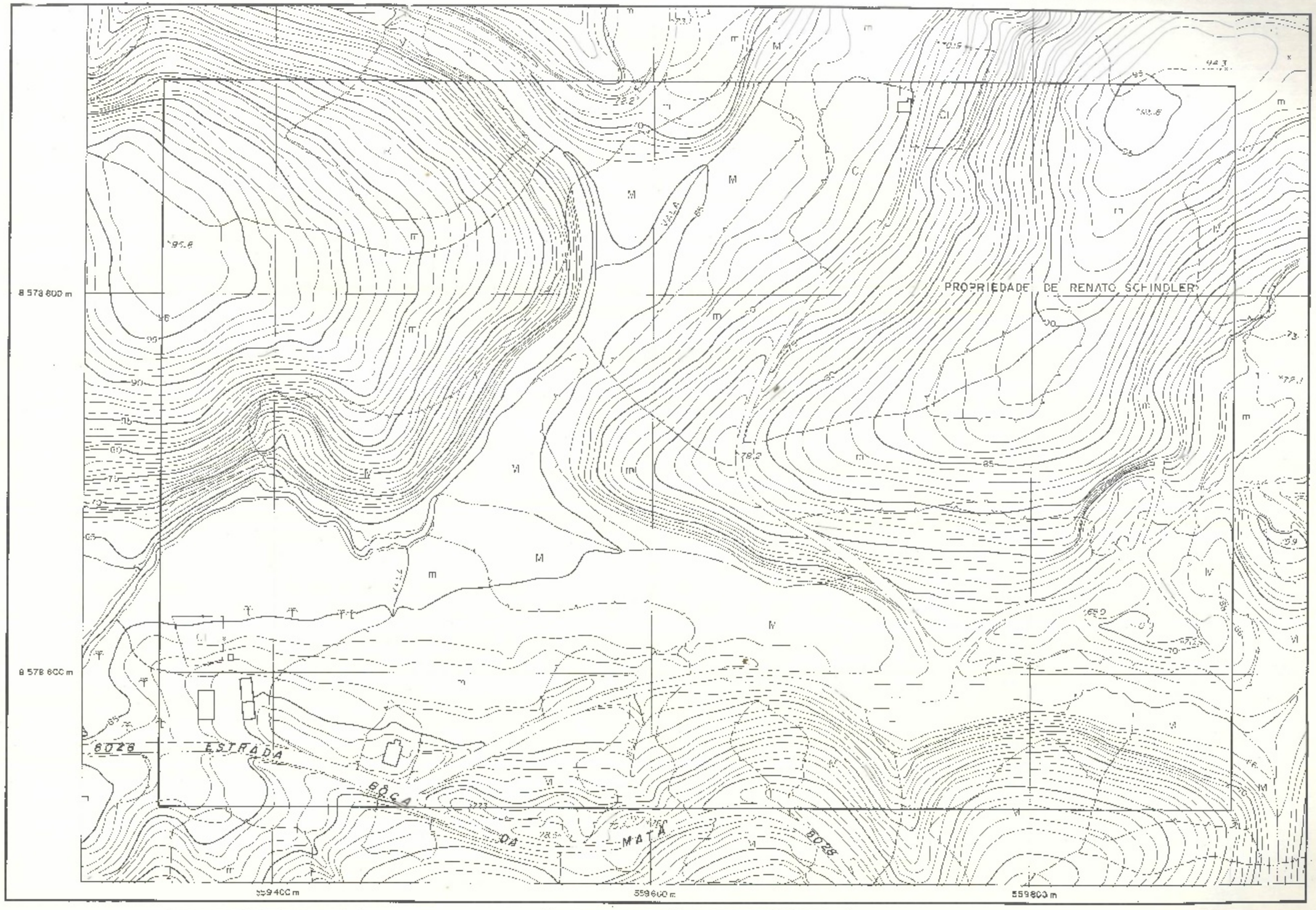

0m 20 40 60 80 100
ESCALA 1:2000

BASE CARTOGRÁFICA: Sistema Cartográfico SICAR / 1982
ORIGEM DA UTM: 500 km W 39° 10.000 km S do Equador

ARTICULAÇÃO DA FOLHA		
123255	123256	23265
123421	123422	23431
123423	123424	123433

SITUAÇÃO		
MUNICÍPIO/SUBDISTRITO	ZONA DE INFORMAÇÃO	
SALVADOR * Valéria	72	67
FOLHA SICAR NÚMERO 123420		

0m 20 40 60 80 100
ESCALA 1:2000

BASE CARTOGRÁFICA: Sistema Cartográfico - SICAR / 1982
ORIGEM DA UTM: 500 km W 39° 10.000 km S do Equador

FOLHA 123423

CONDER
SIM-SISTEMA DE INFORMAÇÃO METROPOLITANA
CTM-CADASTRO TÉCNICO METROPOLITANO

SECRETARIA DO PLANEJAMENTO, CIÊNCIA E TECNOLOGIA
COMPANHIA DE DESENVOLVIMENTO DA REGIÃO METROPOLITANA DE SALVADOR
GERÊNCIA DE INFORMAÇÃO-COORDENAÇÃO DO SISTEMA CARTOGRÁFICO
PREFEITURA MUNICIPAL DO SALVADOR
SECRETARIA DE FINANÇAS-COMISSÃO DE IMPLANTAÇÃO DA NUMERAÇÃO MÉTRICA LINEAR

FOLHA 123423

CONDER
SIM-SISTEMA DE INFORMAÇÃO METROPOLITANA
CTM-CADASTRO TÉCNICO METROPOLITANO

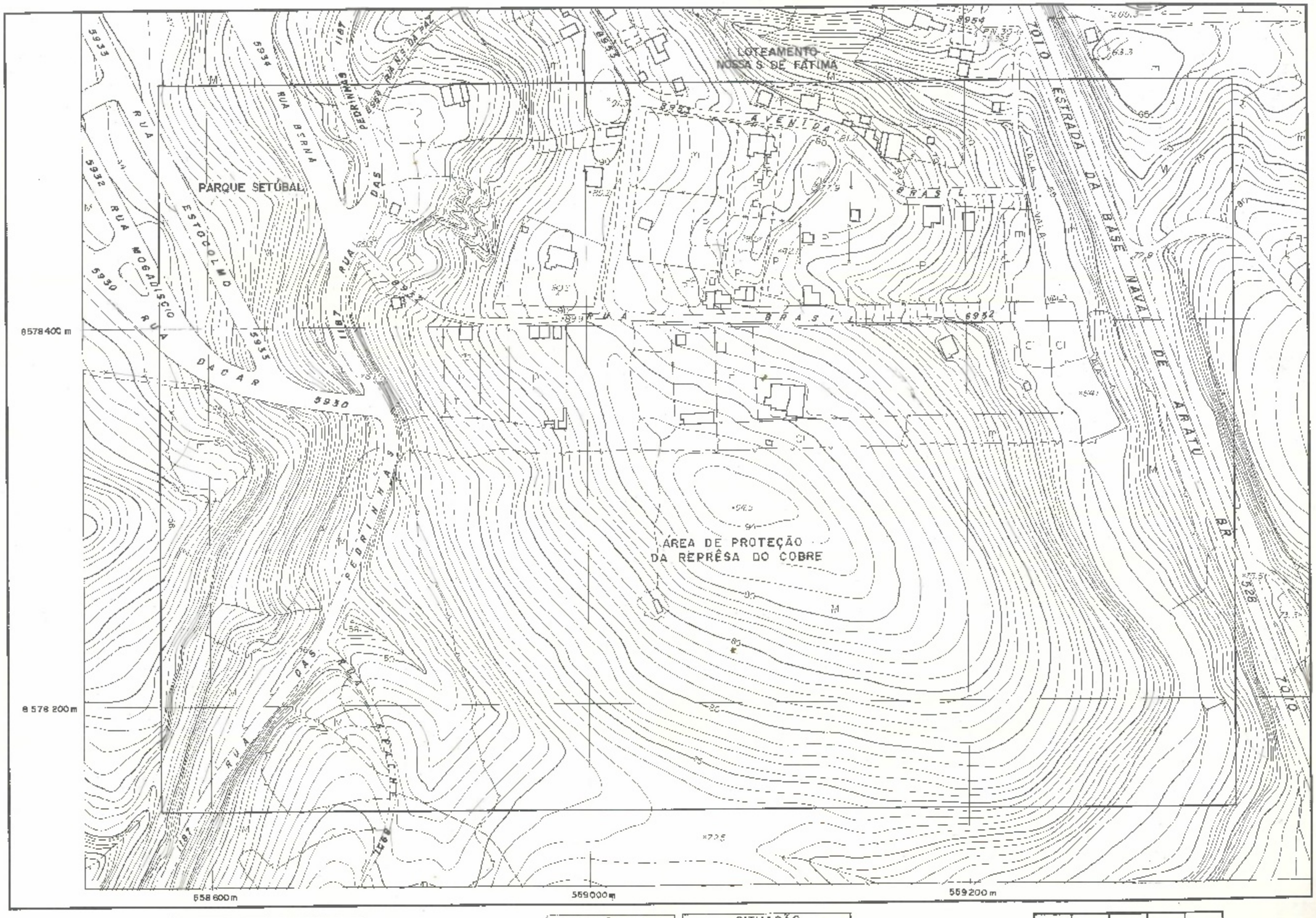

0m 20 40 60 80 100

ESCALA 1:2000

BASE CARTOGRÁFICA: Sistema Cartográfico SICAR / 1982
ORIGEM DA UTM: 500 km W 39°; 10.000 km S do Equador

ARTICULAÇÃO DA FOLHA		
123412	123421	123422
123414	123423	123424
123416	123425	123426

SITUAÇÃO		
MUNICÍPIO/SUBDISTRITO	ZONA DE INFORMAÇÃO	
SALVADOR		
* Paripeci	67	71
FOLHA SICAR NÚMERO: 123420	72	

0m 20 40 60 80 100

ESCALA 1:2000

BASE CARTOGRÁFICA: Sistema Cartográfico - SICAR / 1982
ORIGEM DA UTM: 500 km W 39°; 10.000 km S do Equador

FOLHA 123 424

CONDER
SIM-SISTEMA DE INFORMAÇÃO METROPOLITANA
CTM-CADASTRO TÉCNICO METROPOLITANO

SECRETARIA DO PLANEJAMENTO, CIÊNCIA E TECNOLOGIA
COMPANHIA DE DESENVOLVIMENTO DA REGIÃO METROPOLITANA DE SALVADOR
GERÊNCIA DE INFORMAÇÃO COORDENAÇÃO DO SISTEMA CARTOGRÁFICO
PREFEITURA MUNICIPAL DO SALVADOR
SECRETARIA DE FINANÇAS-COMISSÃO DE IMPLANTAÇÃO DA NUMERAÇÃO MÉTRICA LINEAR

FOLHA 123424

CONDER
SIM-SISTEMA DE INFORMAÇÃO METROPOLITANA
CTM-CADASTRO TÉCNICO METROPOLITANO

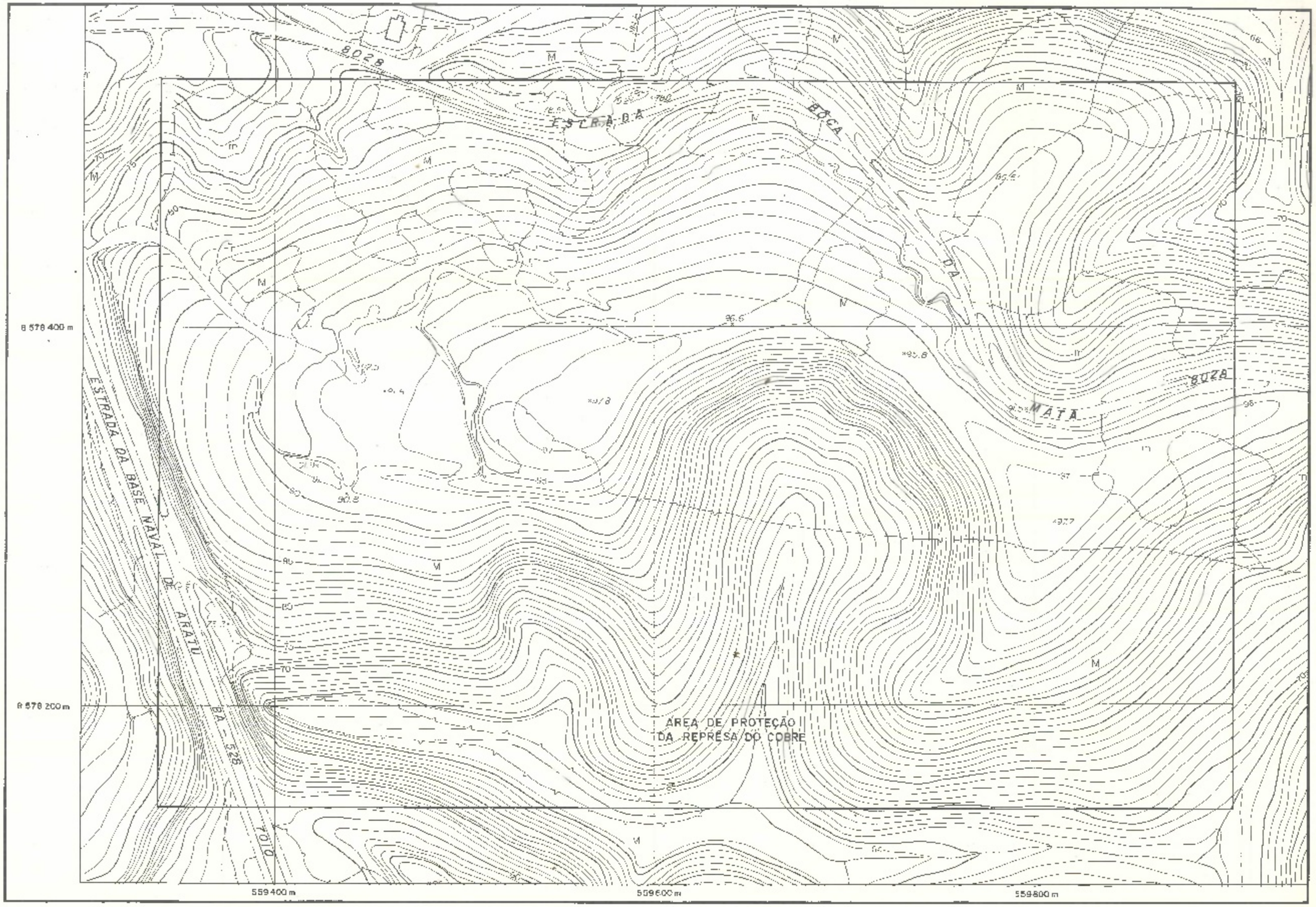

0m 20 40 60 80 100
ESCALA 1:2000

BASE CARTOGRÁFICA: Sistema Cartográfico SICAR / 1982
ORIGEM DA UTM. 500 km W 39° ; 10.000 km S do Equador

ARTICULAÇÃO DA FOLHA		
123421	123422	123431
123423	123424	123433
123425	123426	123435

SITUAÇÃO		
MUNICÍPIO/SUBDISTRITO	ZONA DE INFORMAÇÃO	
SALVADOR		
Valéria	67	72
FOLHA SICAR NÚMERO. 123 424		

0m 20 40 60 80 100
ESCALA 1:2000

BASE CARTOGRÁFICA: Sistema Cartográfico - SICAR / 1982
ORIGEM DA UTM: 500 km W 39° ; 10.000 km S do Equador

FOLHA 123 425

CONDER
SIM SISTEMA DE INFORMAÇÃO METROPOLITANA
CTM-CADASTRO TÉCNICO METROPOLITANO

SECRETARIA DO PLANEJAMENTO, CIÊNCIA E TECNOLOGIA
COMPANHIA DE DESENVOLVIMENTO DA REGIÃO METROPOLITANA DE SALVADOR
GERÊNCIA DE INFORMAÇÃO-COORDENAÇÃO DO SISTEMA CARTOGRÁFICO
PREFEITURA MUNICIPAL DO SALVADOR
SECRETARIA DE FINANÇAS-COMISSÃO DE IMPLANTAÇÃO DA NUMERAÇÃO METRICA LINEAR

FOLHA 123 425

CONDER
SIM-SISTEMA DE INFORMAÇÃO METROPOLITANA
CTM-CADASTRO TÉCNICO METROPOLITANO

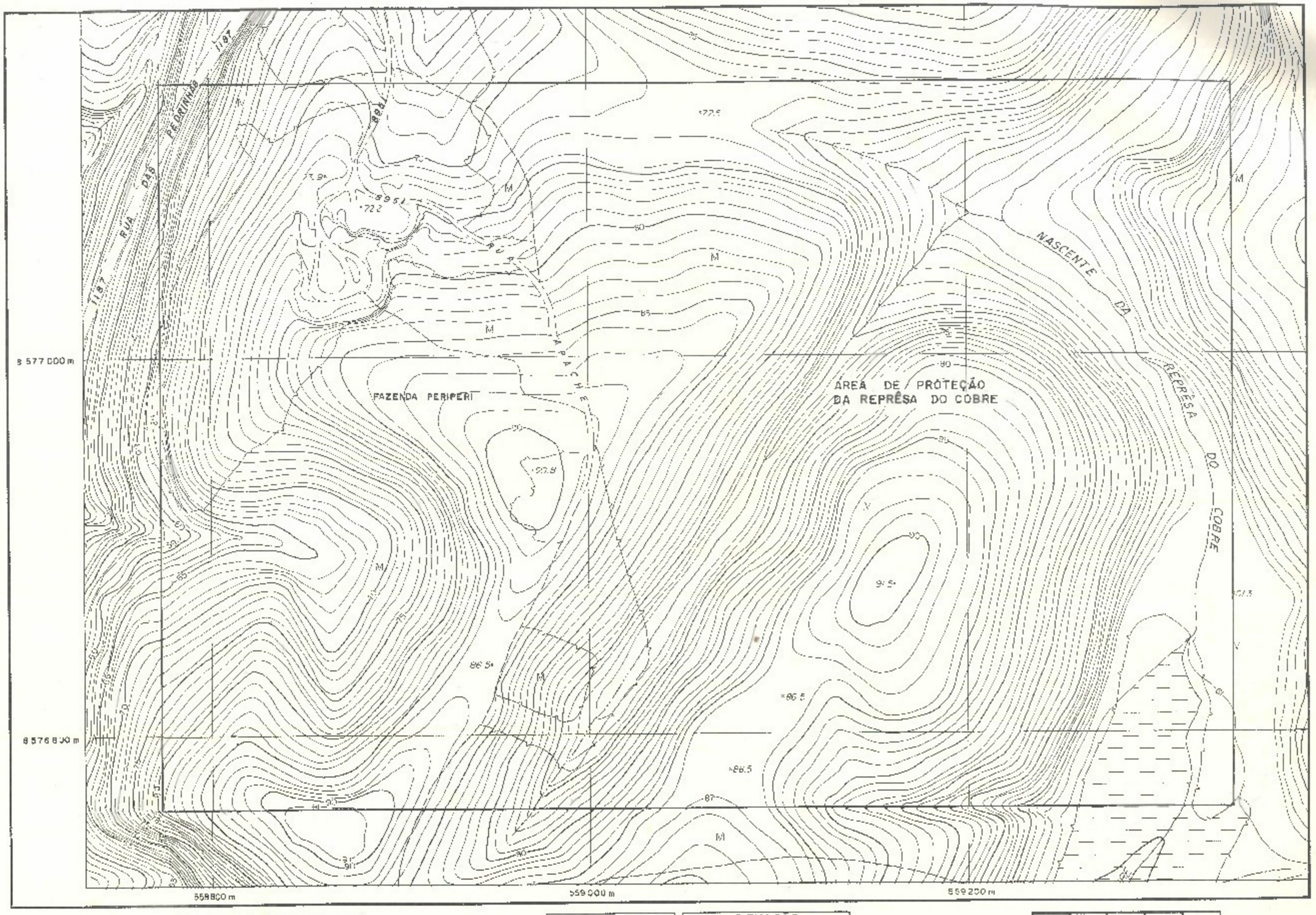

0m 20 40 60 80 100

ESCALA 1:2000

BASE CARTOGRÁFICA: Sistema Cartográfico SICAR / 1982
ORIGEM DA UTM: 500 km W 39°. 10.000 km S do Equador

ARTICULAÇÃO DA FOLHA		
123414	123423	123424
123415	123425	123426
123442	123451	123452

SITUAÇÃO		
MUNICÍPIO/SUBDISTRITO	ZONA DE INFORMAÇÃO	
SALVADOR		
* Periperi	67	
FOLHA SICAR NÚMERO: 123420		

0m 20 40 60 80 100

ESCALA 1:2000

BASE CARTOGRÁFICA: Sistema Cartográfico - SICAR / 1982
ORIGEM DA UTM: 500 km W 39°. 10.000 km S do Equador

FOLHA 123426

CONDER
SIM-SISTEMA DE INFORMAÇÃO METROPOLITANA
CTM-CADASTRO TÉCNICO METROPOLITANO

SECRETARIA DO PLANEJAMENTO, CIÊNCIA E TECNOLOGIA
COMPANHIA DE DESENVOLVIMENTO DA REGIÃO METROPOLITANA DE SALVADOR
GERÊNCIA DE INFORMAÇÃO-COORDENAÇÃO DO SISTEMA CARTOGRÁFICO
PREFEITURA MUNICIPAL DO SALVADOR
SECRETARIA DE FINANÇAS-COMISSÃO DE IMPLANTAÇÃO DA NUMERAÇÃO MÉTRICA LINEAR

FOLHA 123426

CONDER
SIM-SISTEMA DE INFORMAÇÃO METROPOLITANA
CTM-CADASTRO TÉCNICO METROPOLITANO

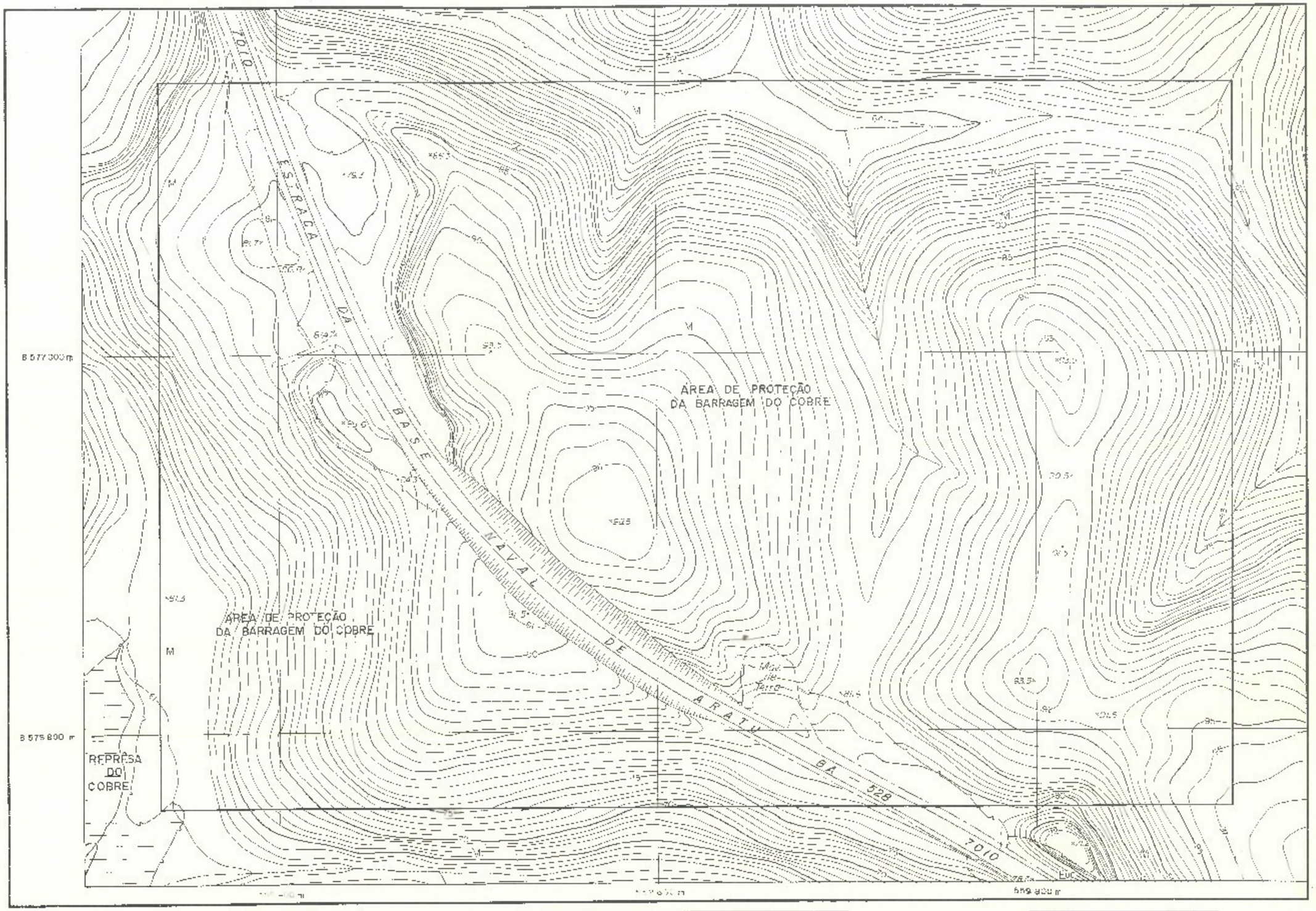

0m 20 40 60 80 100

ESCALA 1:2000

BASE CARTOGRAFICA: Sistema Cartográfico SICAR / 1982
ORIGEM DA UTM: 500 km W 39°, 10.000 km S do Equador

ARTICULAÇÃO DA FOLHA		
123423	123424	123433
123425	123426	123435
123451	123452	123446

SITUAÇÃO		
MUNICÍPIO/SUBDISTRITO	ZONA DE INFORMAÇÃO	
SALVADOR Valéria	87	72
FOLHA SICAR NUMERO. 123420		

0m 20 40 60 80 100

ESCALA 1:2000

BASE CARTOGRÁFICA: Sistema Cartográfico SICAR / 1982
ORIGEM DA UTM: 500 km W 39°, 10.000 km S do Equador

FOLHA 123431

CONDER
SIM-SISTEMA DE INFORMAÇÃO METROPOLITANA
CTM-CADASTRO TÉCNICO METROPOLITANO

SECRETARIA DE PLANEJAMENTO, CIÊNCIA E TECNOLOGIA
COMPANHIA DE DESENVOLVIMENTO DA REGIÃO METROPOLITANA DE SALVADOR
GERÊNCIA DE INFORMAÇÃO-COORDENAÇÃO DO SISTEMA CARTOGRÁFICO
PREFEITURA MUNICIPAL DO SALVADOR
SECRETARIA DE FINANÇAS-COMISSÃO DE IMPLANTAÇÃO DA NUMERAÇÃO MÉTRICA LINEAR

FOLHA 123431

CONDER
SIM-SISTEMA DE INFORMAÇÃO METROPOLITANA
CTM-CADASTRO TÉCNICO METROPOLITANO

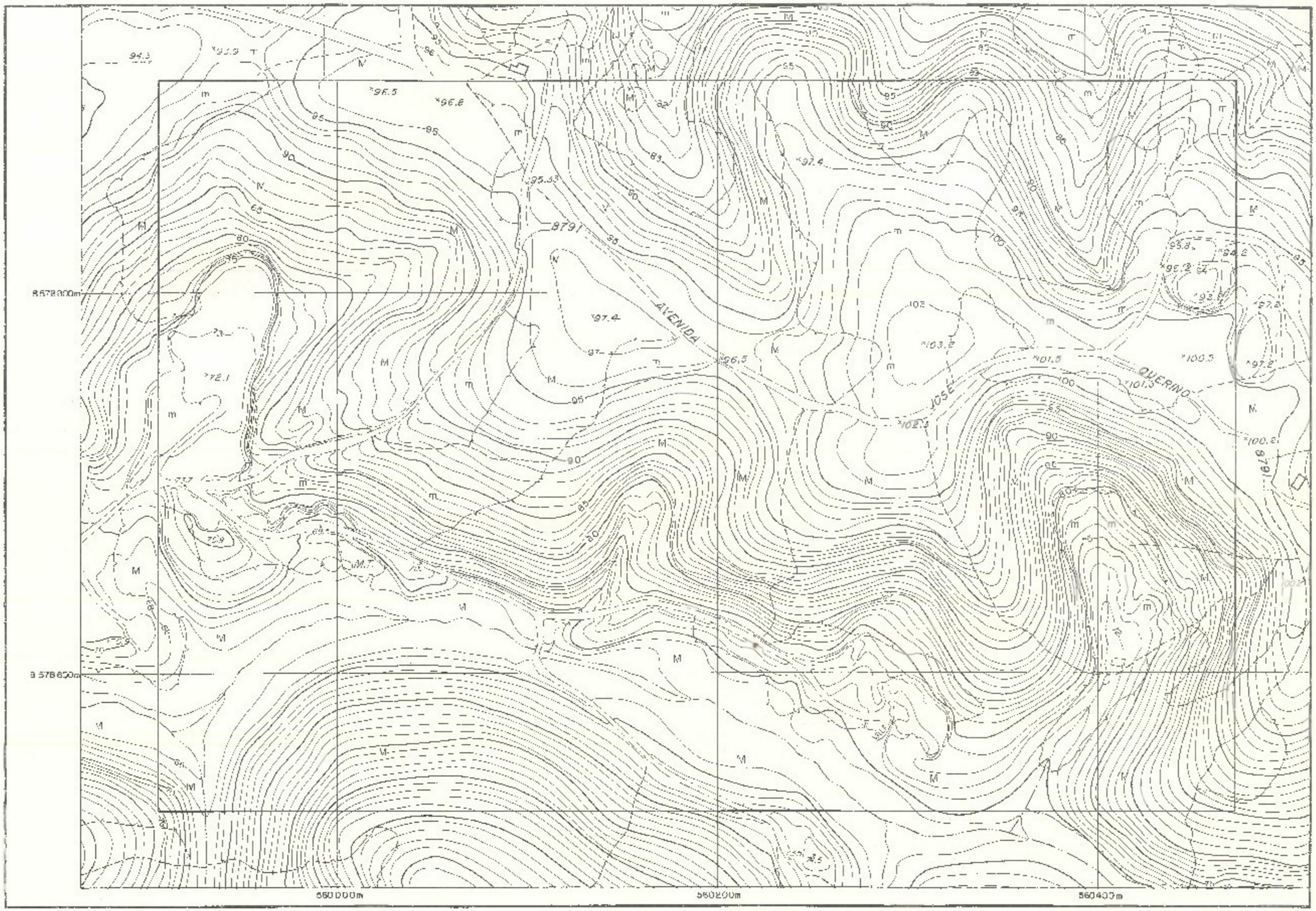

0m 20 40 60 80 100
ESCALA 1:2000

BASE CARTOGRÁFICA: Sistema Cartográfico SICAR / 1982
ORIGEM DA UTM: 500 km W 39°; 10.000 km S do Equador

ARTICULAÇÃO DA FOLHA		
123256	123265	123266
123422	123431	123432
123424	123433	123434

SITUAÇÃO

MUNICÍPIO/SUBÚRBIO	ZONA DE INFORMAÇÃO	
SALVADOR Valéria	72	
FOLHA SICAR NÚMERO: 123430		

0m 20 40 60 80 100
ESCALA 1:2000

BASE CARTOGRÁFICA: Sistema Cartográfico - SICAR / 1982
ORIGEM DA UTM: 500 km W 39°; 10.000 km S do Equador

FOLHA 123432

CONDER
SIM-SISTEMA DE INFORMAÇÃO METROPOLITANA
CTM-CADASTRO TÉCNICO METROPOLITANO

SECRETARIA DO PLANEJAMENTO, CIÊNCIA E TECNOLOGIA
COMPANHIA DE DESENVOLVIMENTO DA REGIÃO METROPOLITANA DE SALVADOR
GERÊNCIA DE INFORMAÇÃO-COORDENAÇÃO DO SISTEMA CARTOGRÁFICO
PREFEITURA MUNICIPAL DO SALVADOR
SECRETARIA DE FINANÇAS-COMISSÃO DE IMPLANTAÇÃO DA NUMERAÇÃO MÉTRICA LINEAR

FOLHA 123432

CONDER
SIM-SISTEMA DE INFORMAÇÃO METROPOLITANA
CTM-CADASTRO TÉCNICO METROPOLITANO

0m 20 40 60 80 100

ESCALA 1:2000

BASE CARTOGRÁFICA: Sistema Cartográfico SICAR / 1982
ORIGEM DA UTM: 500 km W 39°; 10.000 km S do Equador

ARTICULAÇÃO DA FOLHA		
123265	123266	124145
123431	123432	124341
123433	123434	124313

SITUAÇÃO	
MUNICÍPIO/SUBDISTRITO	ZONA DE INFORMAÇÃO
SALVADOR Valéria	72
FOLHA SICAR NÚMERO 123430	

0m 20 40 60 80 100

ESCALA 1:2000

BASE CARTOGRÁFICA: Sistema Cartográfico - SICAR / 1982
ORIGEM DA UTM: 500 km W 39°; 10.000 km S do Equador

FOLHA 123433

CONDER
SIM-SISTEMA DE INFORMAÇÃO METROPOLITANA
CTM-CADASTRO TÉCNICO METROPOLITANO

SECRETARIA DO PLANEJAMENTO, CIÊNCIA E TECNOLOGIA
COMPANHIA DE DESENVOLVIMENTO DA REGIÃO METROPOLITANA DE SALVADOR
GERÊNCIA DE INFORMAÇÃO-COORDENAÇÃO DO SISTEMA CARTOGRÁFICO
PREFEITURA MUNICIPAL DO SALVADOR
SECRETARIA DE FINANÇAS-COMISSÃO DE IMPLANTAÇÃO DA NUMERAÇÃO MÉTRICA LINEAR

FOLHA 123433

CONDER
SIM-SISTEMA DE INFORMAÇÃO METROPOLITANA
CTM-CADASTRO TÉCNICO METROPOLITANO

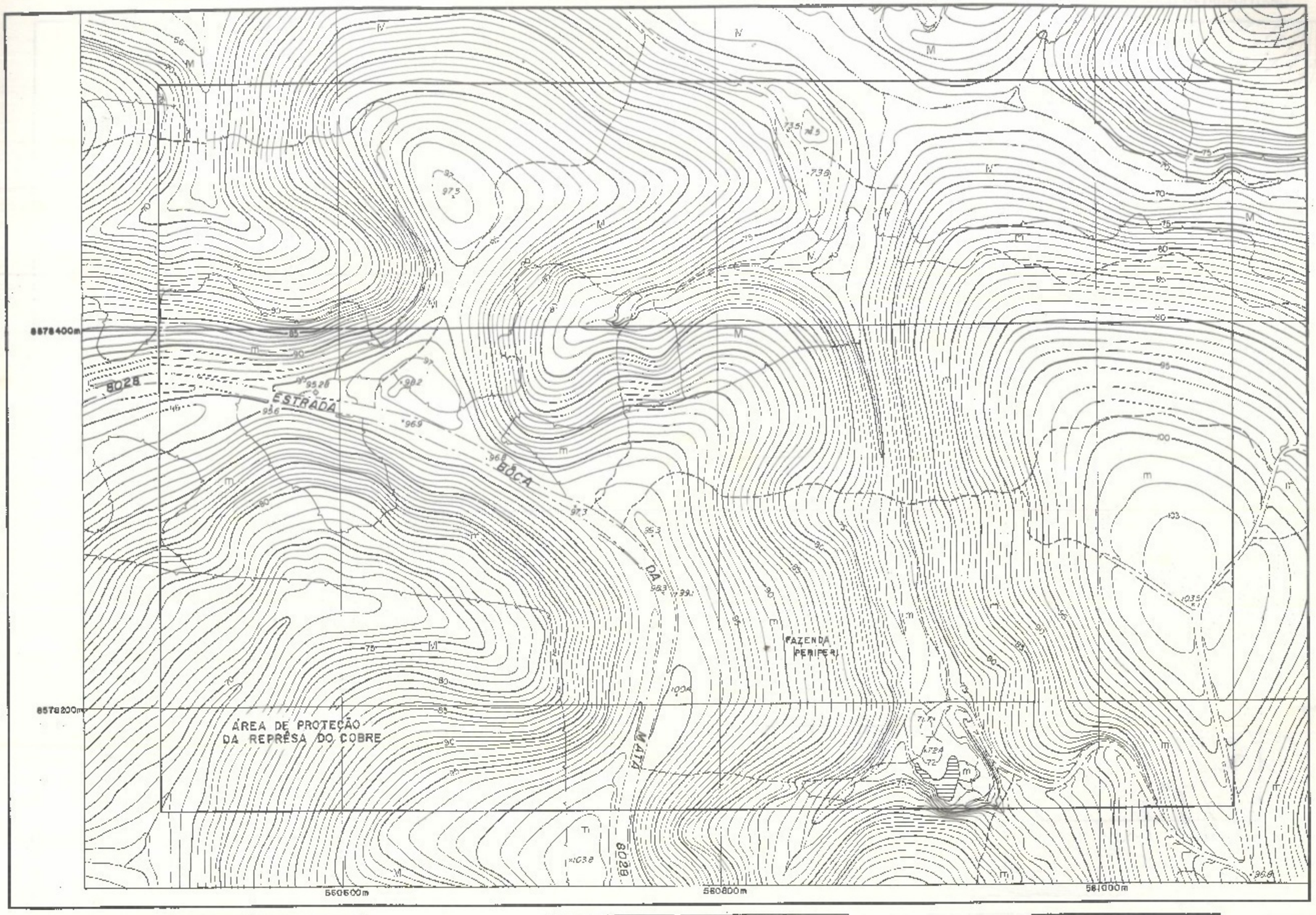

0m 20 40 60 80 100

ESCALA 1:2000

BASE CARTOGRÁFICA: Sistema Cartográfico SICAR / 1982
ORIGEM DA UTM: 500 km W 39°; 10.000 km S do Equador

ARTICULAÇÃO DA FOLHA		
123422	123431	123432
123424	123433	123434
123426	123435	123436

SITUAÇÃO		
MUNICÍPIO/SUBDISTRITO	FOLHA DE IMPLANTAÇÃO	
SALVADOR		
Valéria	72	
FOLHA SICAR NUMERO: 123430		

0m 20 40 60 80 100

ESCALA 1:2000

BASE CARTOGRÁFICA: Sistema Cartográfico - SICAR / 1982
ORIGEM DA UTM: 500 km W 39°; 10.000 km S do Equador

FOLHA 123434

CONDER
SIM-SISTEMA DE INFORMAÇÃO METROPOLITANA
CTM-CADASTRO TÉCNICO METROPOLITANO

SECRETARIA DO PLANEJAMENTO, CIÊNCIA E TECNOLOGIA
COMPANHIA DE DESENVOLVIMENTO DA REGIÃO METROPOLITANA DE SALVADOR
GERÊNCIA DE INFORMAÇÃO-COORDENAÇÃO DO SISTEMA CARTOGRÁFICO
PREFEITURA MUNICIPAL DO SALVADOR
SECRETARIA DE FINANÇAS-COMISSÃO DE IMPLANTAÇÃO DA MINERAÇÃO MÉTRICA LINEAR

FOLHA 123434

CONDER
SIM-SISTEMA DE INFORMAÇÃO METROPOLITANA
CTM-CADASTRO TÉCNICO METROPOLITANO

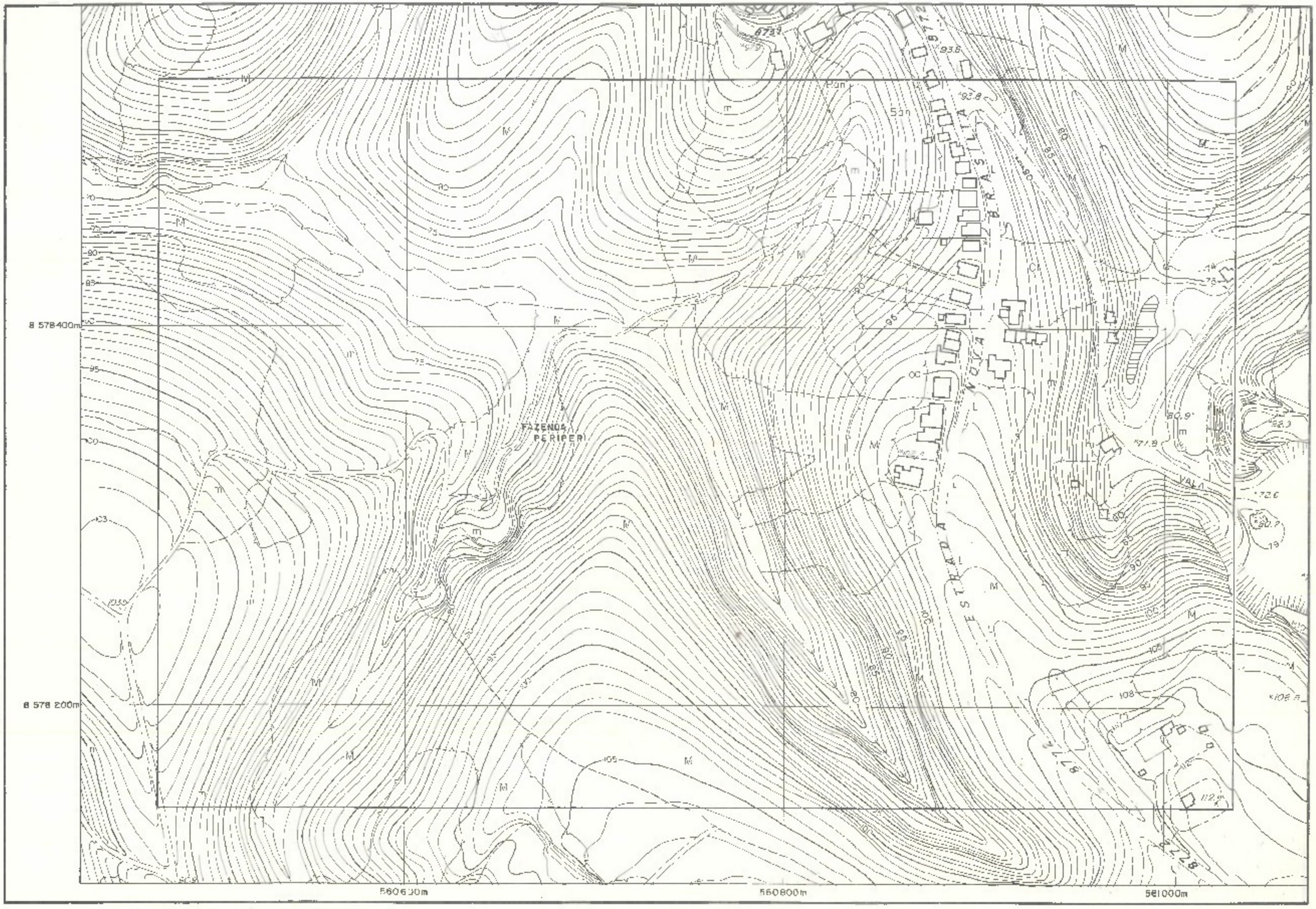

0m 20 40 60 80 100

ESCALA 1:2000

BASE CARTOGRÁFICA: Sistema Cartográfico SICAR / 1982
ORIGEM DA UTM: 500 km W 39° ; 10 000 km S do Equador

ARTICULAÇÃO DA FOLHA		
123431	123432	124311
123433	123434	124313
123435	123436	124315

SITUAÇÃO		
MUNICÍPIO/SUBDISTRITO	ZONA DE INFORMAÇÃO	
SALVADOR Valéria	72	
FOLHA SICAR NÚMERO 123434D		

0m 20 40 60 80 100

ESCALA 1:2000

BASE CARTOGRÁFICA: Sistema Cartográfico - SICAR / 1982
ORIGEM DA UTM: 500 km W 39° ; 10.000 km S do Equador

FOLHA 123435

CONDER
SIM-SISTEMA DE INFORMAÇÃO METROPOLITANA
CTM-CADASTRO TÉCNICO METROPOLITANO

SECRETARIA DO PLANEJAMENTO, CIÊNCIA E TECNOLOGIA
COMPANHIA DE DESENVOLVIMENTO DA REGIÃO METROPOLITANA DE SALVADOR
GERÊNCIA DE INFORMAÇÃO COORDENAÇÃO DO SISTEMA CARTOGRÁFICO
PREFEITURA MUNICIPAL DO SALVADOR
SECRETARIA DE FINANÇAS-COMISSÃO DE IMPLANTAÇÃO DA NUMERAÇÃO MÉTRICA UNICA

FOLHA 123435

CONDER
SIM-SISTEMA DE INFORMAÇÃO METROPOLITANA
CTM-CADASTRO TÉCNICO METROPOLITANO

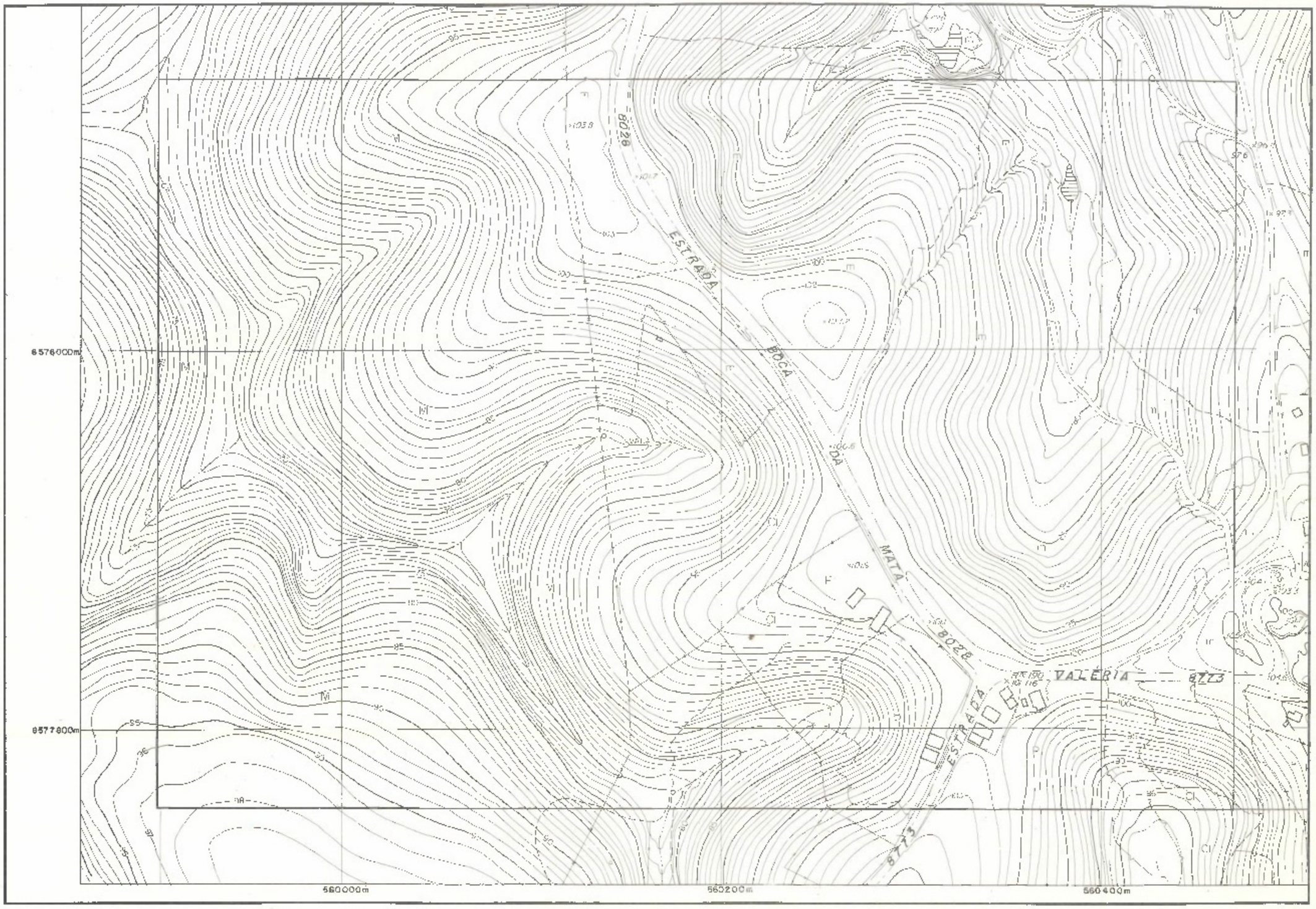

0m 20 40 60 80 100

ESCALA 1:2000

BASE CARTOGRÁFICA: Sistema Cartográfico SICAR / 1982
ORIGEM DA UTM: 500 km W 39°; 10.000 km S do Equador

ARTICULAÇÃO DA FOLHA		
123424	123433	123434
123426	123435	123436
123452	123461	123462

SITUAÇÃO		
MUNICÍPIO/SUBDISTRITO	ZONA DE INFORMAÇÃO	
SALVADOR		
Valéria	72	08
FOLHA SICAR NÚMERO: 123430		

0m 20 40 60 80 100

ESCALA 1:2000

BASE CARTOGRÁFICA: Sistema Cartográfico SICAR / 1982
ORIGEM DA UTM: 500 km W 39°; 10.000 km S do Equador

FOLHA 123436

CONDER
SIM-SISTEMA DE INFORMAÇÃO METROPOLITANA
CTM-CADASTRO TÉCNICO METROPOLITANO

SECRETARIA DO PLANEJAMENTO, CIÊNCIA E TECNOLOGIA
COMPANHIA DE DESENVOLVIMENTO DA REGIÃO METROPOLITANA DE SALVADOR
GERÊNCIA DE INFORMAÇÃO-COORDENAÇÃO DO SISTEMA CARTOGRÁFICO
PREFEITURA MUNICIPAL DO SALVADOR
SECRETARIA DE FINANÇAS-COMISSÃO DE IMPLANTAÇÃO DA NUMERAÇÃO MÉTRICA LINEAR

FOLHA 123436

CONDER
SIM-SISTEMA DE INFORMAÇÃO METROPOLITANA
CTM-CADASTRO TÉCNICO METROPOLITANO

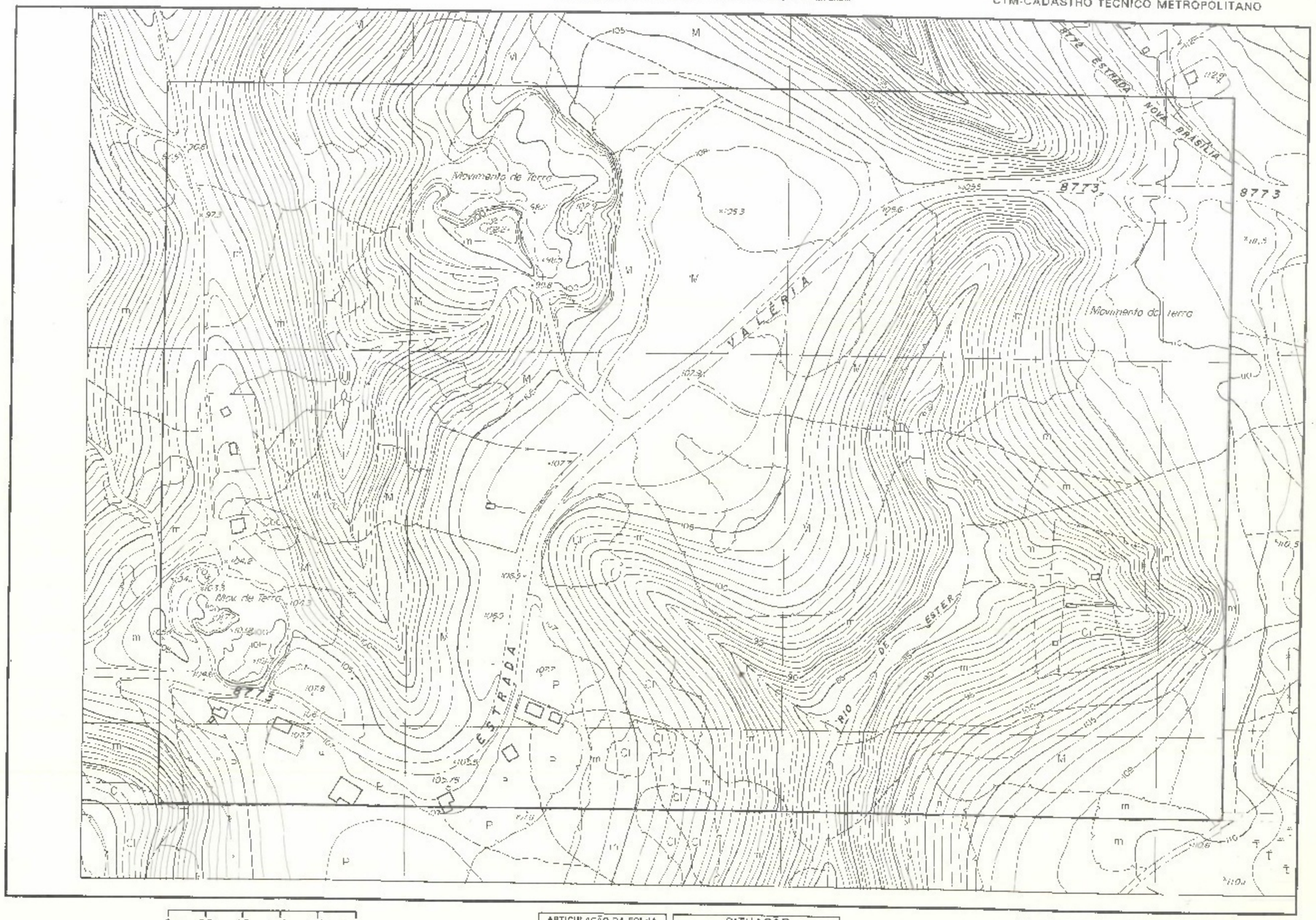

0m 20 40 60 80 100

ESCALA 1:2000

BASE CARTOGRÁFICA: Sistema Cartográfico SICAR / 1982
ORIGEM DA UTM 500 km W 39°; 10.000 km S do Equador

ARTICULAÇÃO DA FOLHA		
123433	123434	124313
123435	123436	124315
123461	123462	124341

SITUAÇÃO		
MUNICÍPIO/SUBDISTRITO	ZONA DE INFORMAÇÃO	
SALVADOR Valéria	68	72
FOLHA SICAR NÚMERO: 123430		

0m 20 40 60 80 100

ESCALA 1:2000

BASE CARTOGRÁFICA: Sistema Cartográfico - SICAR / 1982
ORIGEM DA UTM: 500 km W 39°; 10.000 km S do Equador

FOLHA 123441

CONDER
SIM-SISTEMA DE INFORMAÇÃO METROPOLITANA
CTM-CADASTRO TÉCNICO METROPOLITANO

SECRETARIA DO PLANEJAMENTO, CIÊNCIA E TECNOLOGIA
COMPANHIA DE DESENVOLVIMENTO DA REGIÃO METROPOLITANA DE SALVADOR
GERÊNCIA DE INFORMAÇÃO-COORDENAÇÃO DO SISTEMA CARTOGRÁFICO
PREFEITURA MUNICIPAL DO SALVADOR
SECRETARIA DE FINANÇAS-COMISSÃO DE IMPLANTAÇÃO DA NUMERAÇÃO MÉTRICA LINEAR

FOLHA 123441

CONDER
SIM-SISTEMA DE INFORMAÇÃO METROPOLITANA
CTM-CADASTRO TÉCNICO METROPOLITANO

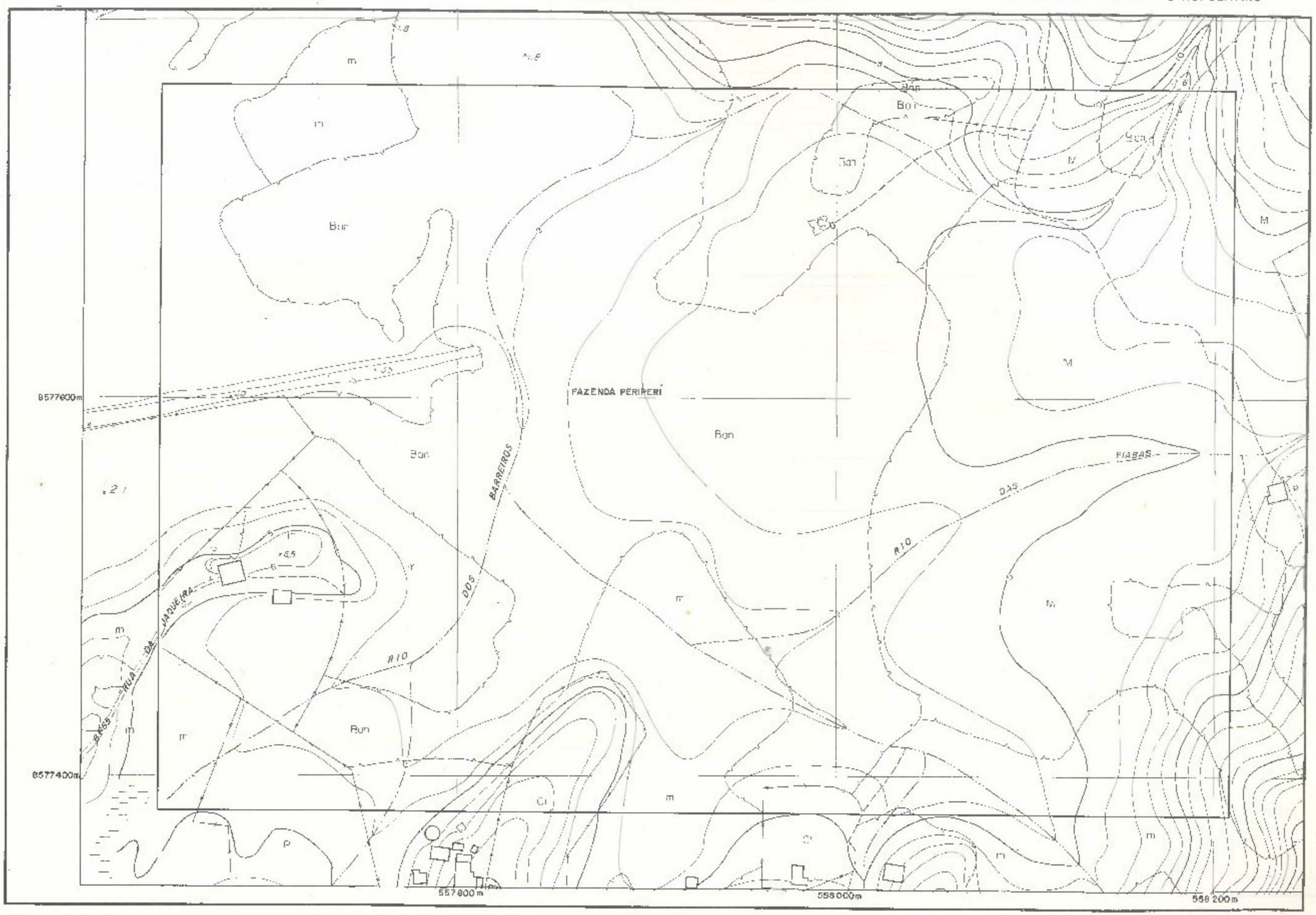

0m 20 40 60 80 100

ESCALA 1:2000

BASE CARTOGRÁFICA: Sistema Cartográfico SICAR / 1982
ORIGEM DA UTM: 500 km W 39°, 10.000 km S do Equador

ARTICULAÇÃO DA FOLHA		
123336	123415	123416
123362	123441	123442
123364	123443	123444

SITUAÇÃO		
MUNICÍPIOS/DISTRITO	ZONA DE INFORMAÇÃO	
SALVADOR		
* Periperi	66	67
FOLHA SICAR NÚMERO: 123440	71	

0m 20 40 60 80 100

ESCALA 1:2000

BASE CARTOGRÁFICA: Sistema Cartográfico - SICAR / 1982
ORIGEM DA UTM: 500 km W 39°; 10.000 km S do Equador

FOLHA 123442

CONDER
SIM-SISTEMA DE INFORMAÇÃO METROPOLITANA
CTM-CADASTRO TÉCNICO METROPOLITANO

SECRETARIA DO PLANEJAMENTO, CIÊNCIA E TECNOLOGIA
COMPANHIA DE DESENVOLVIMENTO DA REGIÃO METROPOLITANA DE SALVADOR
GERÊNCIA DE INFORMAÇÃO COORDENAÇÃO DO SISTEMA CARTOGRÁFICO
PREFEITURA MUNICIPAL DO SALVADOR
SECRETARIA DE FINANÇAS-COMISSÃO DE IMPLANTAÇÃO DA NUMERAÇÃO MÉTRICA LINEAR

FOLHA 123442

CONDER
SIM-SISTEMA DE INFORMAÇÃO METROPOLITANA
CTM-CADASTRO TÉCNICO METROPOLITANO

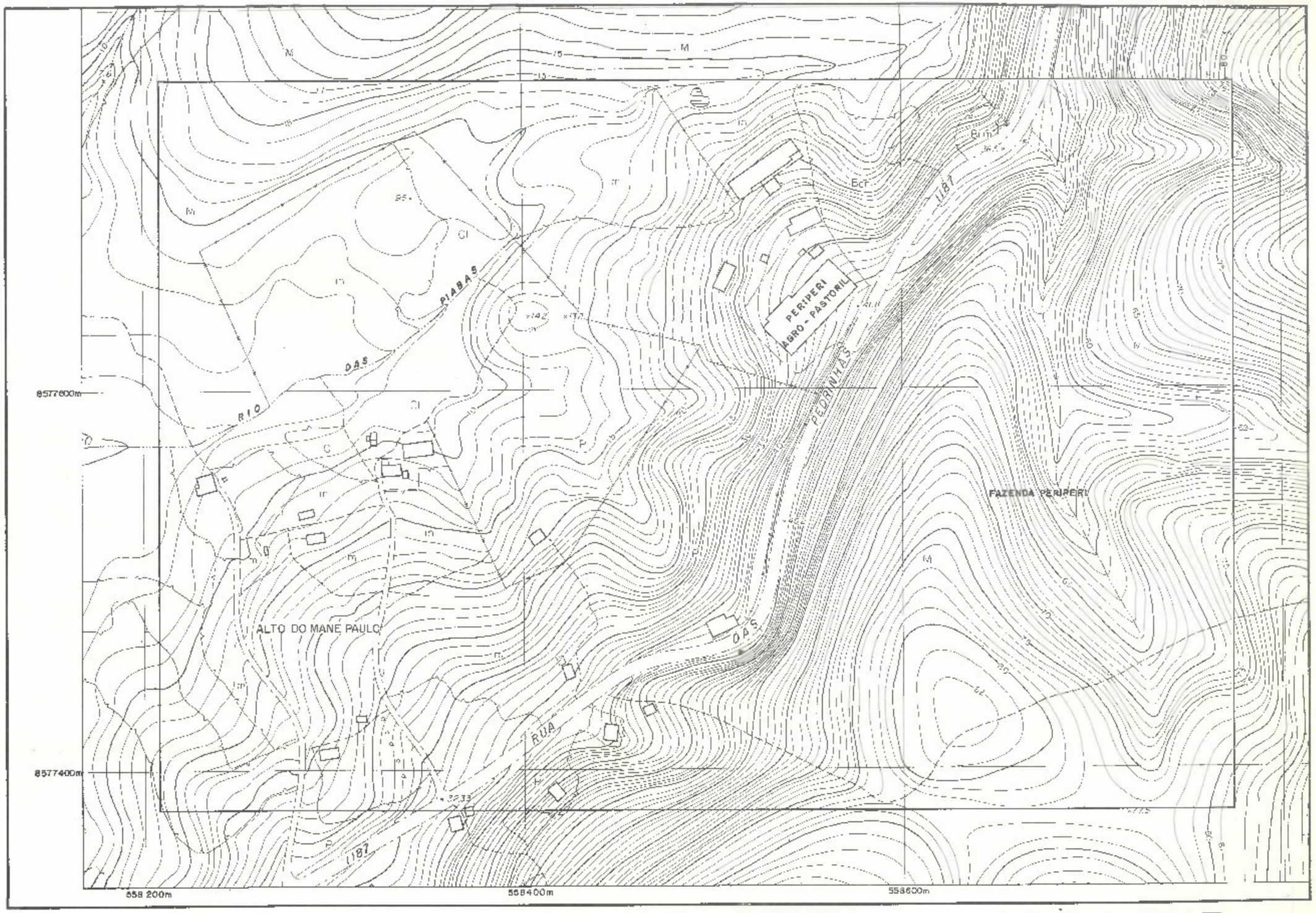

0m 20 40 60 80 100
ESCALA 1:2000

BASE CARTOGRÁFICA: Sistema Cartográfico S.CAR / 1982
ORIGEM DA UTM: 500 km W 39° ; 10.000 km S do Equador

ARTICULAÇÃO DA FOLHA		
123415	123416	123425
123441	123442	123451
123443	123444	123453

SITUAÇÃO		
MUNICÍPIO/SUBDISTRITO	ZONA DE INFORMAÇÃO	
SALVADOR * Periperi	67	71
FOLHA SICAR NÚMERO: 123440		

0m 20 40 60 80 100
ESCALA 1:2000

BASE CARTOGRÁFICA: Sistema Cartográfico - SICAR / 1982
ORIGEM DA UTM: 500 km W 39° ; 10.000 km S do Equador

FOLHA 123443

CONDER
SIM-SISTEMA DE INFORMAÇÃO METROPOLITANA
CTM-CADASTRO TÉCNICO METROPOLITANO

SECRETARIA DO PLANEJAMENTO, CIÊNCIA E TECNOLOGIA
COMPANHIA DE DESENVOLVIMENTO DA REGIÃO METROPOLITANA DE SALVADOR
GERÊNCIA DE INFORMAÇÃO-COORDENAÇÃO DO SISTEMA CARTOGRÁFICO
PREFEITURA MUNICIPAL DO SALVADOR
SECRETARIA DE FINANÇAS-COMISSÃO DE IMPLANTAÇÃO DA NUMERAÇÃO MÉTRICA LINEAR

FOLHA 123443

CONDER
SIM-SISTEMA DE INFORMAÇÃO METROPOLITANA
CTM-CADASTRO TÉCNICO METROPOLITANO

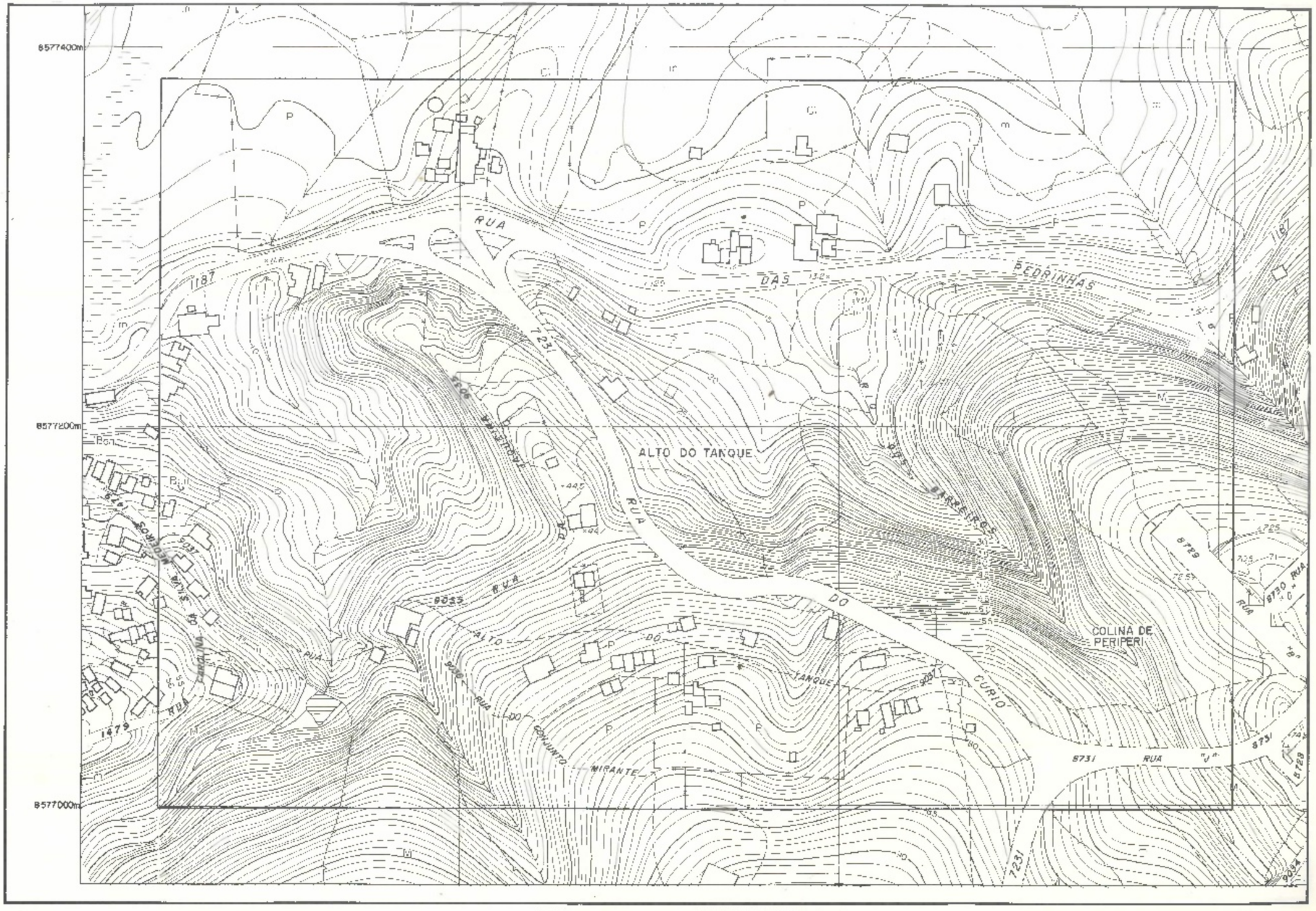

0m 20 40 60 80 100

ESCALA 1:2000

BASE CARTOGRÁFICA: Sistema Cartográfico SICAR / 1982
ORIGEM DA UTM: 500 km W 39°, 10 000 km S do Equador

ARTICULAÇÃO DA FOLHA		
123362	123441	123442
123364	123443	123444
123366	123445	123446

SITUAÇÃO		
MUNICÍPIO/SUBDISTRITO	ZONA DE INFORMAÇÃO	
SALVADOR Periperi	66	67
FOLHA SICAR NÚMERO: 123440		

0m 20 40 60 80 100

ESCALA 1:2000

BASE CARTOGRÁFICA: Sistema Cartográfico - SICAR / 1982
ORIGEM DA UTM: 500 km W 39°; 10.000 km S do Equador

FOLHA 123444

CONDER
SIM-SISTEMA DE INFORMAÇÃO METROPOLITANA
CTM-CADASTRO TÉCNICO METROPOLITANO

SECRETARIA DO PLANEJAMENTO, CIÊNCIA E TECNOLOGIA
COMPANHIA DE DESENVOLVIMENTO DA REGIÃO METROPOLITANA DE SALVADOR
GERÊNCIA DE INFORMAÇÃO-COORDENAÇÃO DO SISTEMA CARTOGRÁFICO
PREFEITURA MUNICIPAL DO SALVADOR
SECRETARIA DE FINANÇAS-COMISSÃO DE IMPLANTAÇÃO DA NUMERAÇÃO MÉTRICA LINEAR

FOLHA 123444

CONDER
SIM-SISTEMA DE INFORMAÇÃO METROPOLITANA
CTM-CADASTRO TÉCNICO METROPOLITANO

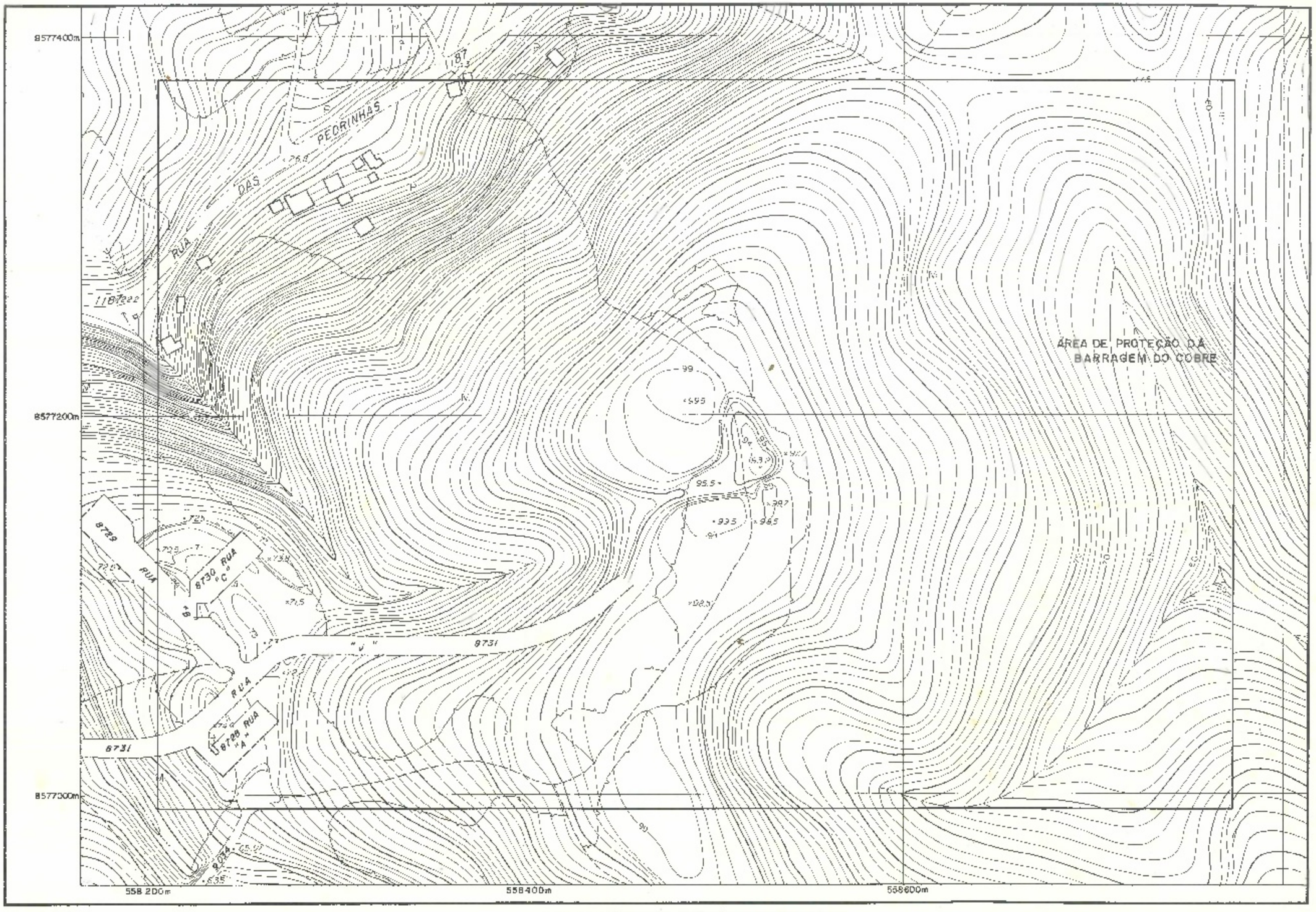

0m 20 40 60 80 100

ESCALA 1:2000

BASE CARTOGRÁFICA: Sistema Cartográfico SICAR / 1982
ORIGEM DA UTM: 500 km W 39°; 10.000 km S do Equador

ARTICULAÇÃO DA FOLHA		
123441	123442	123451
123443	123444	123453
123445	123446	123455

SITUAÇÃO		
MUNICÍPIO/SUBDISTRITO	ZONA DE INFORMAÇÃO	
SALVADOR Periperi	67	
FOLHA SICAR NÚMERO: 123440		

0m 20 40 60 80 100

ESCALA 1:2000

BASE CARTOGRÁFICA: Sistema Cartográfico - SICAR / 1982
ORIGEM DA UTM: 500 km W 39°; 10.000 km S do Equador

FOLHA 123445

CONDER
SIM-SISTEMA DE INFORMAÇÃO METROPOLITANA
CTM-CADASTRO TÉCNICO METROPOLITANO

SECRETARIA DO PLANEJAMENTO, CIÊNCIA E TECNOLOGIA
COMPANHIA DE DESENVOLVIMENTO DA REGIÃO METROPOLITANA DE SALVADOR
GERÊNCIA DE INFORMAÇÃO-COORDENAÇÃO DO SISTEMA CARTOGRÁFICO
PREFEITURA MUNICIPAL DO SALVADOR
SECRETARIA DE FINANÇAS COMISSÃO DE IMPLANTAÇÃO DA INFORMAÇÃO METROPOLITANA

FOLHA 123445

CONDER
SIM-SISTEMA DE INFORMAÇÃO METROPOLITANA
CTM-CADASTRO TÉCNICO METROPOLITANO

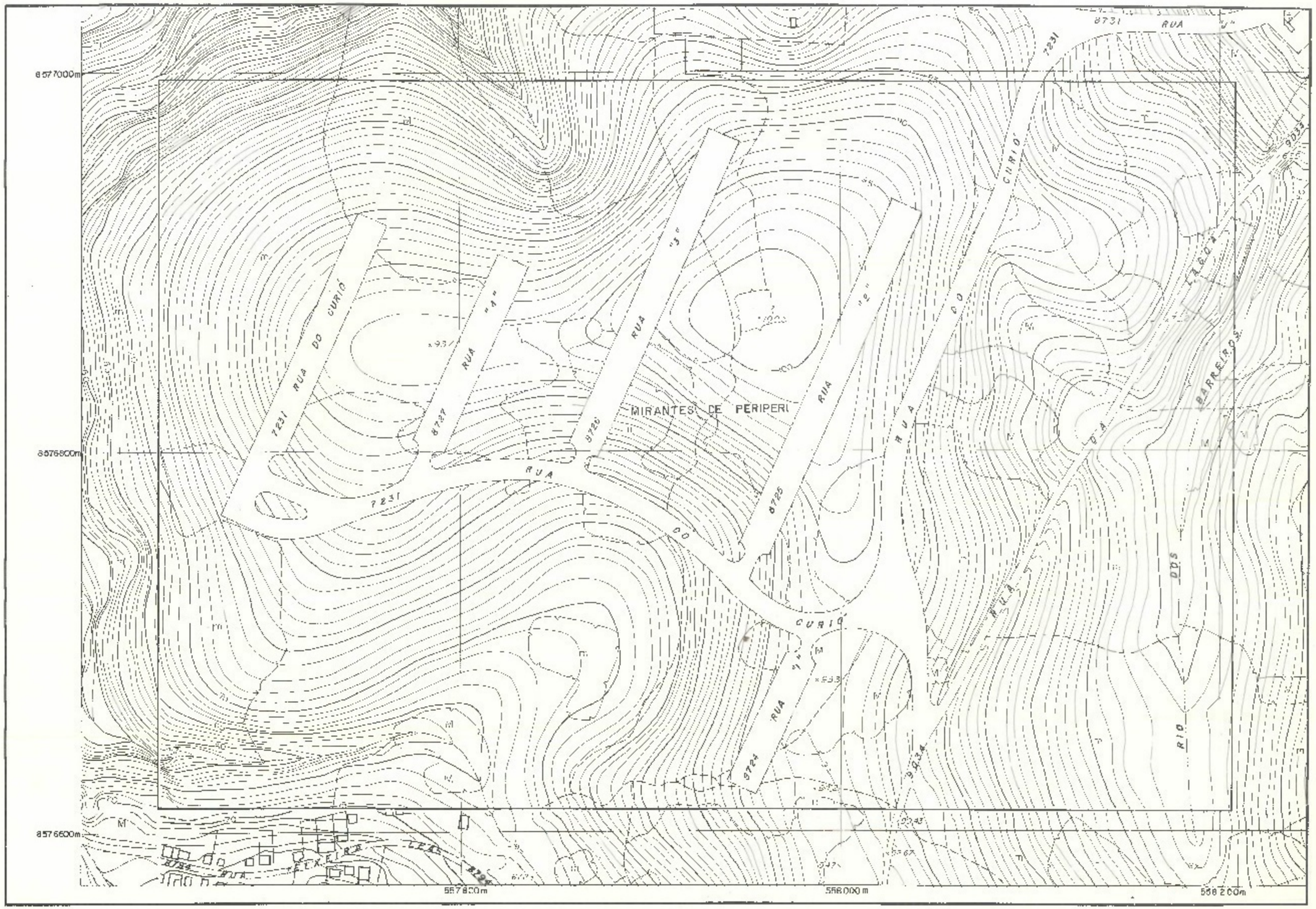

0m 20 40 60 80 100

ESCALA 1:2000

BASE CARTOGRÁFICA: Sistema Cartográfico SICAR / 1982
ORIGEM DA UTM: 500 km W 39°; 10 000 km S do Equador

ARTICULAÇÃO DA FOLHA		
123364	123443	123444
123366	123445	123446
132132	132811	132812

SITUAÇÃO		
MUNICÍPIO/SUBDISTRITO	ZONA DE INFORMAÇÃO	
SALVADOR Periperi	66	67
FOLHA SICAR NÚMERO: 123440		

0m 20 40 60 80 100

ESCALA 1:2000

BASE CARTOGRÁFICA: Sistema Cartográfico - SICAR / 1982
ORIGEM DA UTM: 500 km W 39°; 10 000 km S do Equador

FOLHA 123446

CONDER
SIM-SISTEMA DE INFORMAÇÃO METROPOLITANA
CTM-CADASTRO TÉCNICO METROPOLITANO

SECRETARIA DO PLANEJAMENTO, CIÊNCIA E TECNOLOGIA
COMPANHIA DE DESENVOLVIMENTO DA REGIÃO METROPOLITANA DE SALVADOR
GERÊNCIA DE INFORMAÇÃO-COORDENAÇÃO DO SISTEMA CARTOGRÁFICO
PREFEITURA MUNICIPAL DO SALVADOR
SECRETARIA DE FINANÇAS COMISSÃO DE IMPLANTAÇÃO DA NUMERAÇÃO METRICA LINEAR

FOLHA 123446

CONDER
SIM-SISTEMA DE INFORMAÇÃO METROPOLITANA
CTM-CADASTRO TÉCNICO METROPOLITANO

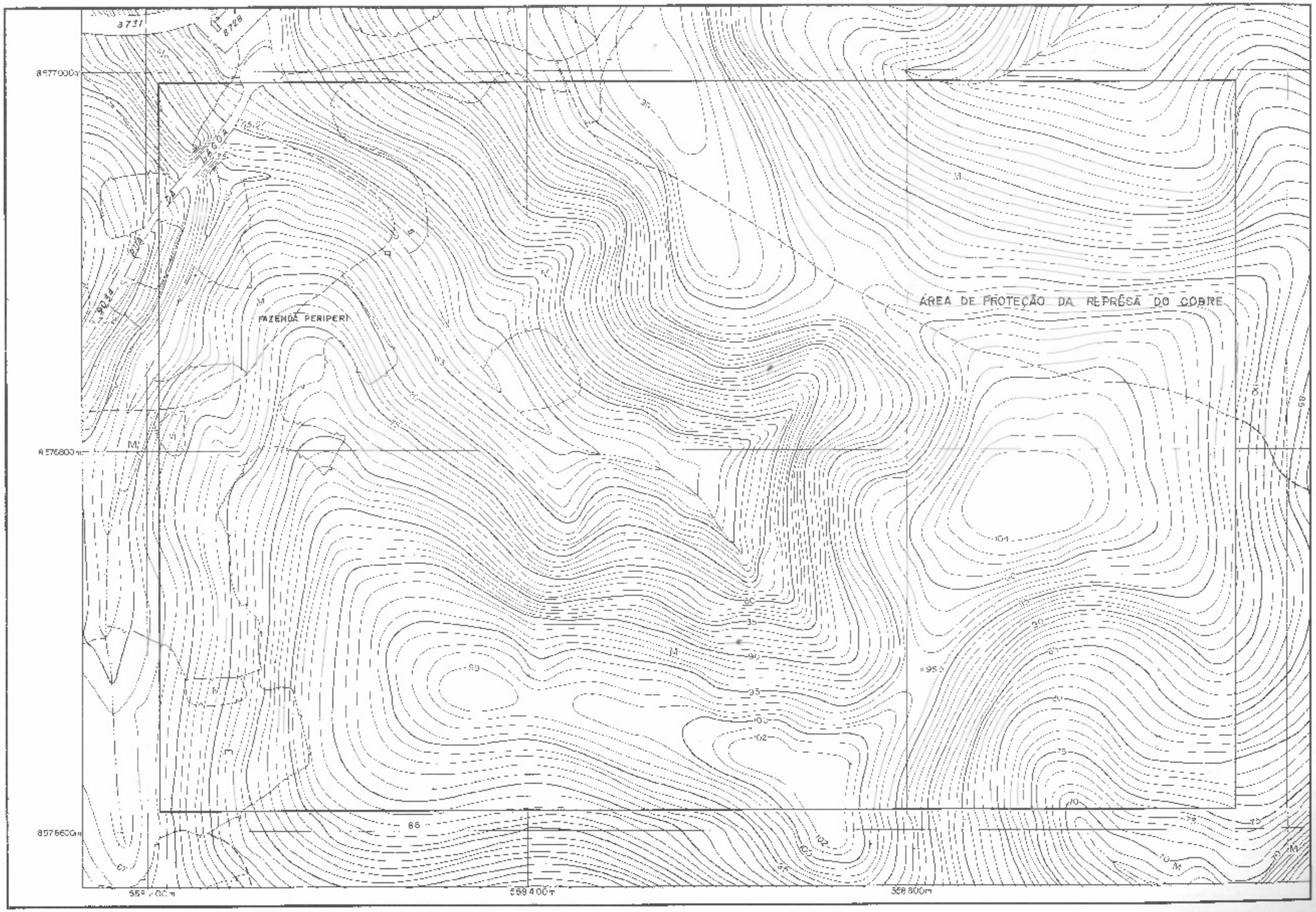

0m 20 40 60 80 100

ESCALA 1:2000

BASE CARTOGRÁFICA: Sistema Cartográfico SICAR / 1982
ORIGEM DA UTM: 500 km W 39° : 10 000 km S do Equador

ARTICULAÇÃO DA FOLHA		
123443	123444	123453
123445	123446	123455
132211	132212	132221

SITUAÇÃO		
MUNICÍPIO/SUBDISTRITO	ZONA DE INFORMAÇÃO	
SALVADOR Periperi	67	
FOLHA SICAR NÚMERO 123446		

0m 20 40 60 80 100

ESCALA 1:2000

BASE CARTOGRÁFICA: Sistema Cartográfico - SICAR / 1982
ORIGEM DA UTM: 500 km W 39°, 10.000 km S do Equador

FOLHA 123 451

CONDER
SIM-SISTEMA DE INFORMAÇÃO METROPOLITANA
CTM-CADASTRO TÉCNICO METROPOLITANO

SECRETARIA DO PLANEJAMENTO, CIÊNCIA E TECNOLOGIA
COMPANHIA DE DESENVOLVIMENTO DA REGIÃO METROPOLITANA DE SALVADOR
GERÊNCIA DE INFORMAÇÃO-COORDENAÇÃO DE SISTEMA CARTOGRÁFICO
PREFEITURA MUNICIPAL DO SALVADOR
SECRETARIA DE FINANÇAS-COMISSÃO DE IMPLANTAÇÃO DA NUMERAÇÃO MÉTRICA LINEAR

FOLHA 123 451

CONDER
SIM-SISTEMA DE INFORMAÇÃO METROPOLITANA
CTM-CADASTRO TÉCNICO METROPOLITANO



0m 20 40 60 80 100

ESCALA 1:2000

BASE CARTOGRÁFICA: Sistema Cartográfico SICAR / 1982
ORIGEM DA UTM: 500 km W 39°; 10.000 km S do Equador

ARTICULAÇÃO DA FOLHA		
123416	123425	123426
123442	123451	123452
123444	123453	123454

SITUAÇÃO		
MUNICÍPIO/SUBDISTRITO	ZONA DE INFORMAÇÃO	
SALVADOR	67	
* Paripe		
FOLHA SICAR NÚMERO: 123450		

0m 20 40 60 80 100

ESCALA 1:2000

BASE CARTOGRÁFICA. Sistema Cartográfico - SICAR / 1982
ORIGEM DA UTM. 500 km W 39°; 10.000 km S do Equador

FOLHA 123 452

CONDER
SIM-SISTEMA DE INFORMAÇÃO METROPOLITANA
CTM-CADASTRO TÉCNICO METROPOLITANO

SECRETARIA DO PLANEJAMENTO, CIÊNCIA E TECNOLOGIA
COMPANHIA DE DESENVOLVIMENTO DA REGIÃO METROPOLITANA DE SALVADOR
GERÊNCIA DE INFORMAÇÃO-COORDENAÇÃO DO SISTEMA CARTOGRÁFICO
PREFEITURA MUNICIPAL DO SALVADOR
SECRETARIA DE FINANÇAS-COMISSÃO DE IMPLANTAÇÃO DA NUMERAÇÃO MÉTRICA LINEAR

FOLHA 123 452

CONDER
SIM-SISTEMA DE INFORMAÇÃO METROPOLITANA
CTM-CADASTRO TÉCNICO METROPOLITANO

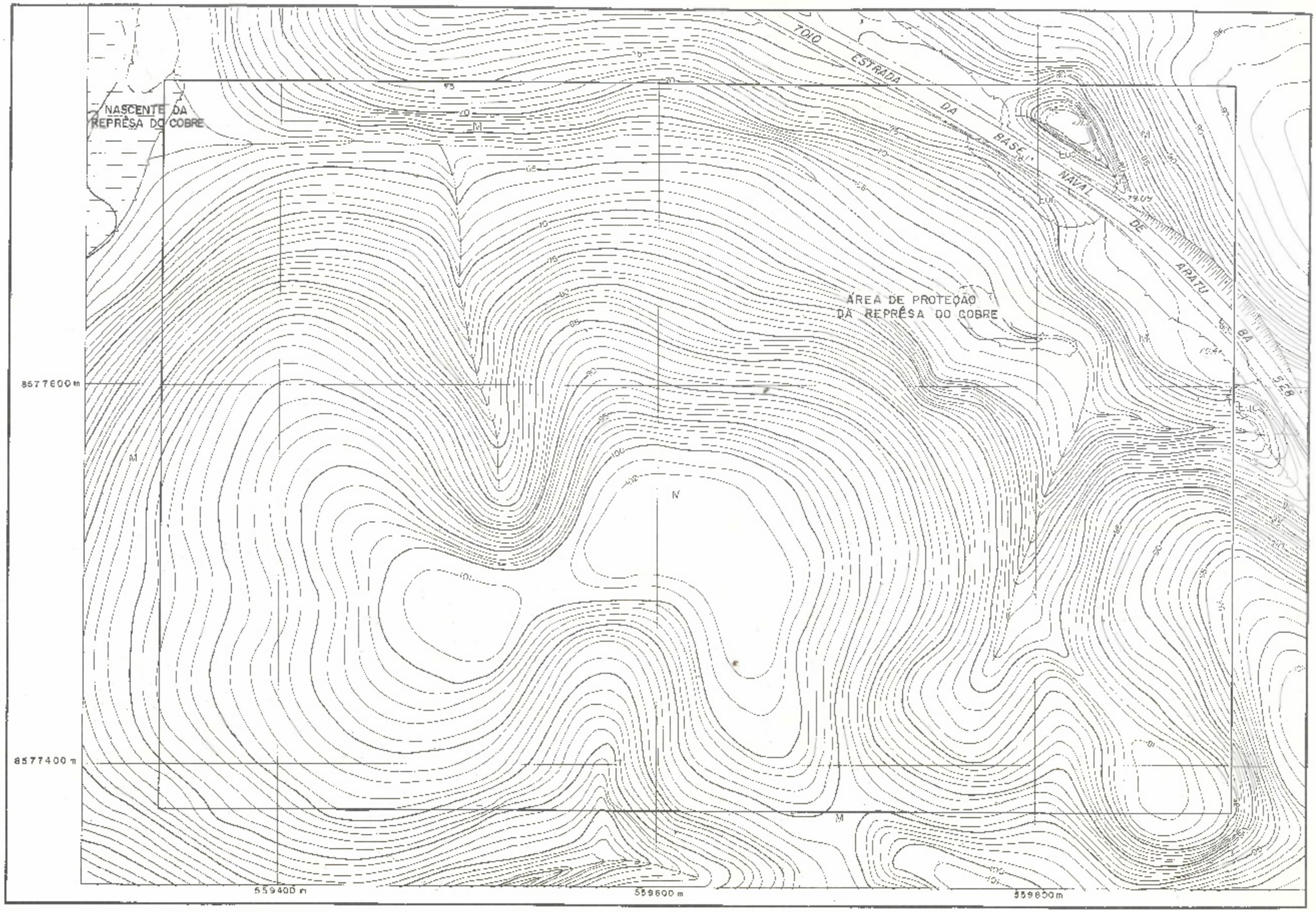

0m 20 40 60 80 100

ESCALA 1:2000

BASE CARTOGRÁFICA: Sistema Cartográfico SICAR / 1982
ORIGEM DA UTM: 500 km W 39°: 10.000 km S do Equador

ARTICULAÇÃO DA FOLHA		
123425	123426	123435
123451	123452	123461
123453	123454	123463

SITUAÇÃO		
MUNICÍPIO/SUBDISTRITO	ZONA DE INFORMAÇÃO	
SALVADOR		
Valéria	67	72
FOLHA SICAR NOMENC. 123450		

0m 20 40 60 80 100

ESCALA 1:2000

BASE CARTOGRÁFICA: Sistema Cartográfico - SICAR / 1982
ORIGEM DA UTM: 500 km W 39°: 10.000 km S do Equador

FOLHA 123453

CONDER
SIM-SISTEMA DE INFORMAÇÃO METROPOLITANA
CTM-CADASTRO TÉCNICO METROPOLITANO

SECRETARIA DO PLANEJAMENTO, CIÊNCIA E TECNOLOGIA
COMPANHIA DE DESENVOLVIMENTO DA REGIÃO METROPOLITANA DE SALVADOR
GERÊNCIA DE INFORMAÇÃO-COORDENAÇÃO DO SISTEMA CARTOGRÁFICO
PREFEITURA MUNICIPAL DO SALVADOR
SECRETARIA DE FINANÇAS-COMISSÃO DE IMPLANTAÇÃO DA NUMERAÇÃO MÉTRICA LINEAR

FOLHA 123453

CONDER
SIM-SISTEMA DE INFORMAÇÃO METROPOLITANA
CTM-CADASTRO TÉCNICO METROPOLITANO

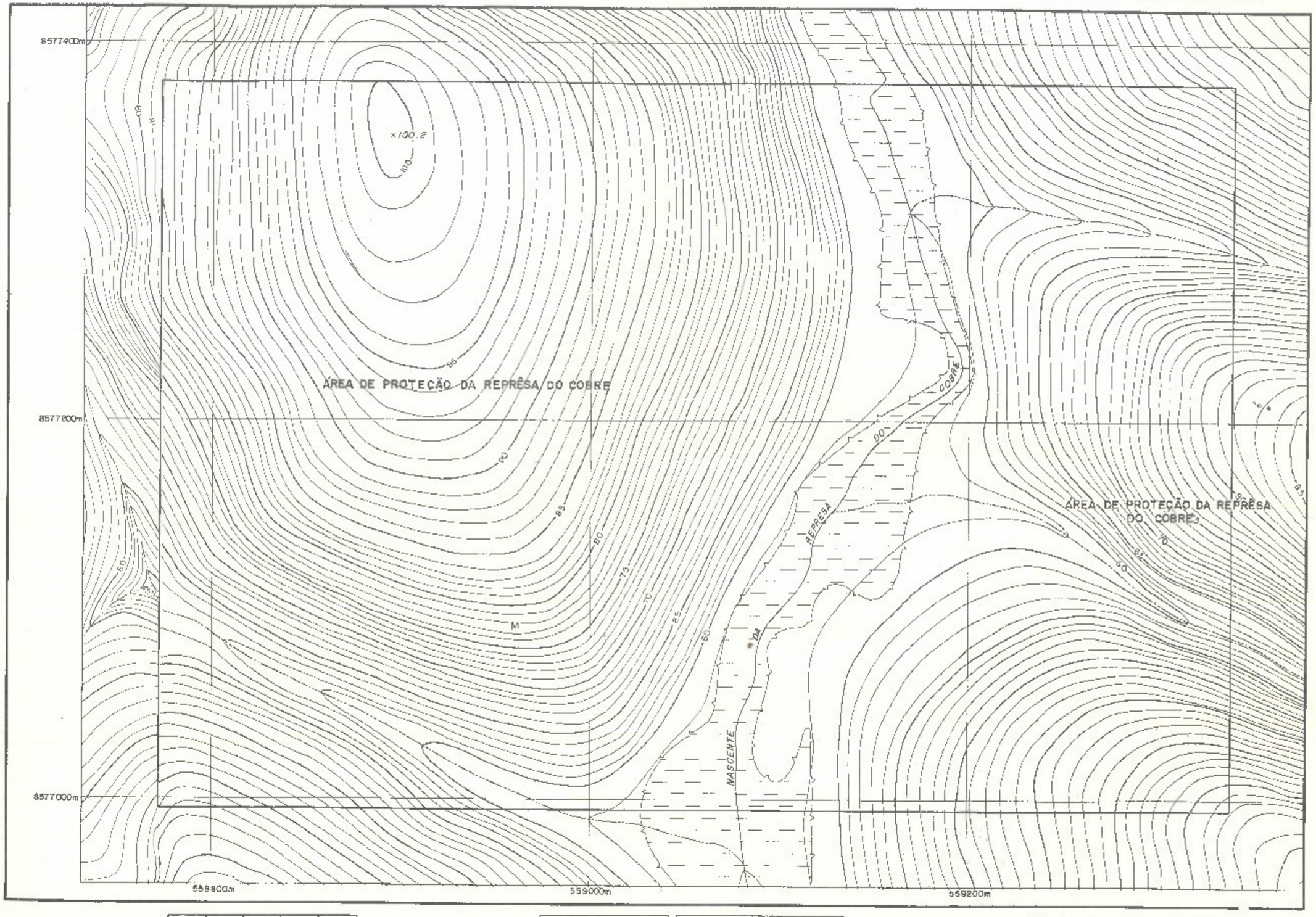

0m 20 40 60 80 100

ESCALA 1:2000

BASE CARTOGRÁFICA Sistema Cartográfico SICAR / 1982
ORIGEM DA UTM: 500 km W 39°; 10.000 km S do Equador

ARTICULAÇÃO DA FOLHA		
123442	123451	123452
123444	123453	123454
123446	123455	123456

SITUAÇÃO		
MUNICÍPIO/SUBDISTRITO	ZONA DE INFORMAÇÃO	
SALVADOR		
* Paripari	67	
FOLHA SICAR NÚMERO: 123450		

0m 20 40 60 80 100

ESCALA 1:2000

BASE CARTOGRÁFICA: Sistema Cartográfico - SICAR / 1982
ORIGEM DA UTM: 500 km W 39°; 10.000 km S do Equador

FOLHA 123454

CONDER
SIM-SISTEMA DE INFORMAÇÃO METROPOLITANA
CTM-CADASTRO TÉCNICO METROPOLITANO

SECRETARIA DO PLANEJAMENTO, CIÊNCIA E TECNOLOGIA
COMPANHIA DE DESENVOLVIMENTO DA REGIÃO METROPOLITANA DE SALVADOR
GERÊNCIA DE INFORMAÇÃO-COORDENAÇÃO DO SISTEMA CARTOGRÁFICO
PREFEITURA MUNICIPAL DO SALVADOR
SECRETARIA DE FINANÇAS-COMISSÃO DE IMPLANTAÇÃO DA NUMERAÇÃO MÉTRICA LINEAR

FOLHA 123454

CONDER
SIM-SISTEMA DE INFORMAÇÃO METROPOLITANA
CTM-CADASTRO TÉCNICO METROPOLITANO

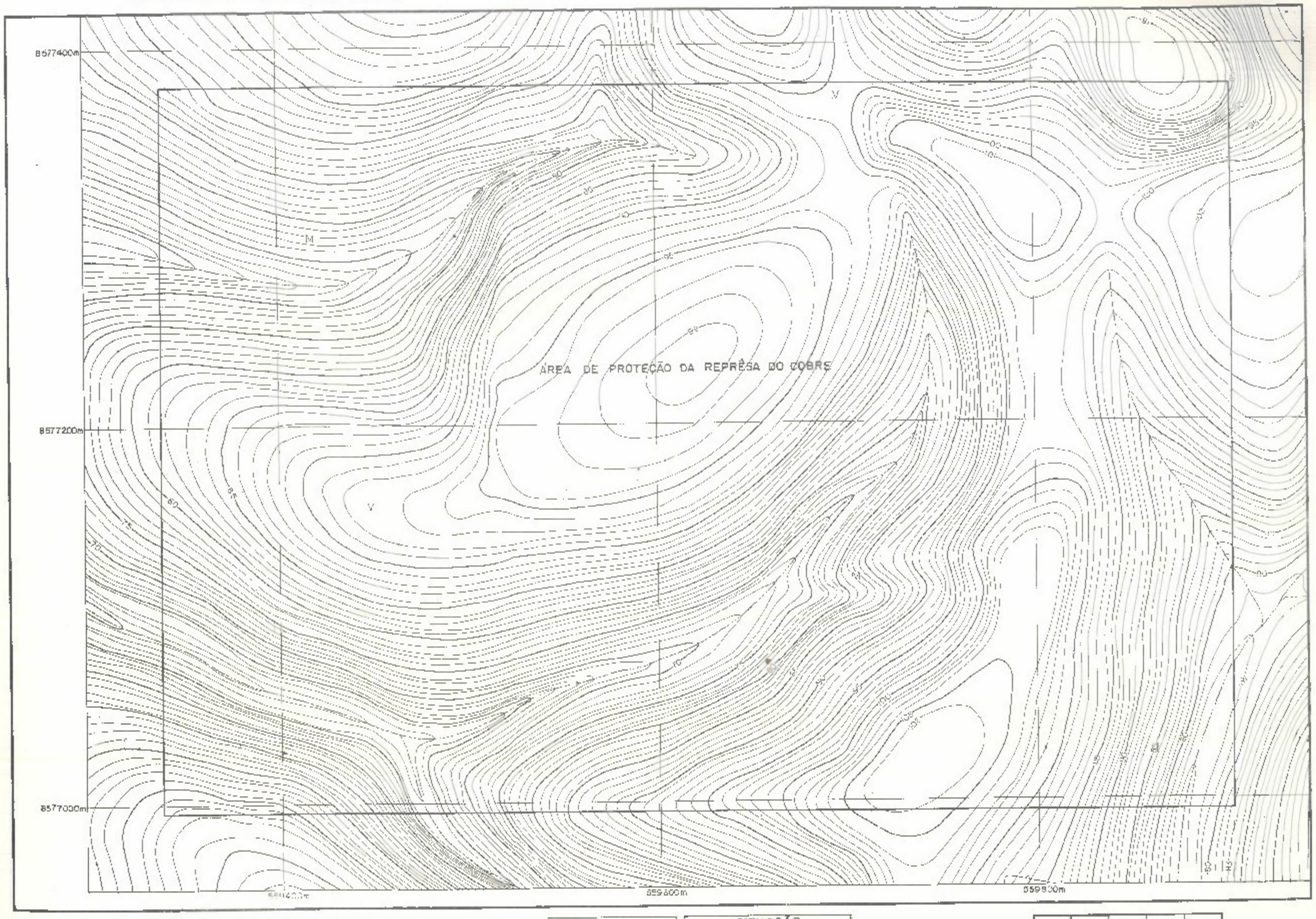

0m 20 40 60 80 100

ESCALA 1:2000

BASE CARTOGRÁFICA: Sistema Cartográfico SICAR / 1982
ORIGEM DA UTM: 500 km W 39°, 10.000 km S do Equador

ARTICULAÇÃO DA FOLHA		
123451	123452	123461
123453	123454	123463
123455	123456	123465

SITUAÇÃO	
MUNICÍPIO/DISTRITO	ZONA DE INFORMAÇÃO
SALVADOR Valéria	67
FOLHA SICAR NOVECFO: 123450	

0m 20 40 60 80 100

ESCALA 1:2000

BASE CARTOGRÁFICA: Sistema Cartográfico - SICAR / 1982
ORIGEM DA UTM: 500 km W 39°, 10.000 km S do Equador

FOLHA 123455

CONDER
SIM-SISTEMA DE INFORMAÇÃO METROPOLITANA
CTM-CADASTRO TÉCNICO METROPOLITANO

SECRETARIA DE PLANEJAMENTO, CIÊNCIA E TECNOLOGIA
COMPANHIA DE DESENVOLVIMENTO DA REGIÃO METROPOLITANA DE SALVADOR
GERÊNCIA DE INFORMAÇÃO-COORDENAÇÃO DO SISTEMA CARTOGRÁFICO
PREFEITURA MUNICIPAL DO SALVADOR
SECRETARIA DE FINANÇAS-COMISSÃO DE IMPLANTAÇÃO DA NUMERAÇÃO MÉTRICA LINEAR

FOLHA 123455

CONDER
SIM-SISTEMA DE INFORMAÇÃO METROPOLITANA
CTM-CADASTRO TÉCNICO METROPOLITANO

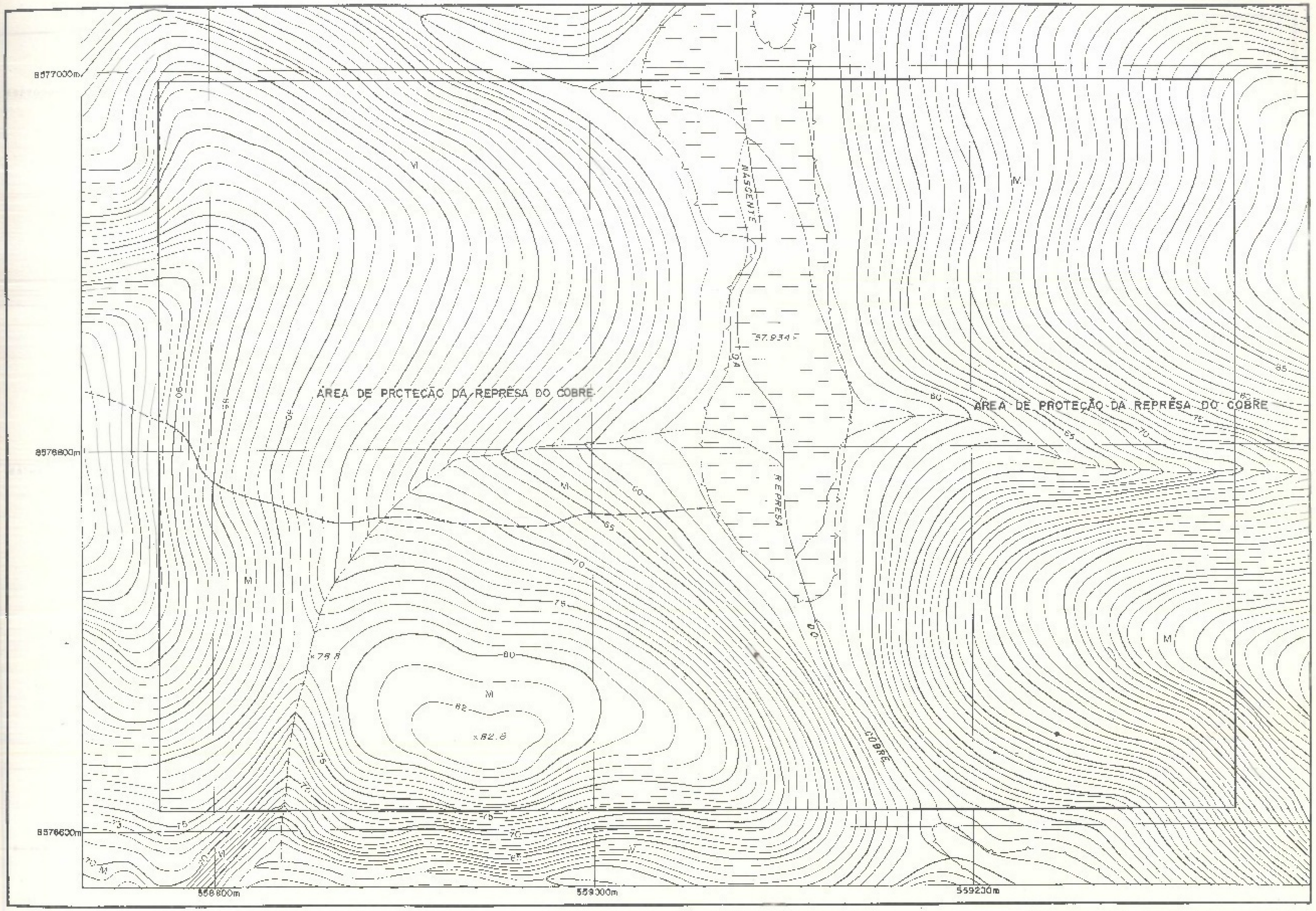

0m 20 40 60 80 100

ESCALA 1:2000

BASE CARTOGRÁFICA: Sistema Cartográfico SICAR / 1982
ORIGEM DA UTM: 500 km W 39°; 10.000 km S do Equador

ARTICULAÇÃO DA FOLHA		
123444	123453	123454
123446	123455	123456
132212	132221	132222

SITUAÇÃO		
MUNICÍPIO/BAIRRO	ZONA DE INFORMAÇÃO	
SALVADOR * Periperi	67	
FOLHA SICAR NÚMERO: 123450		

0m 20 40 60 80 100

ESCALA 1:2000

BASE CARTOGRÁFICA: Sistema Cartográfico - SICAR / 1982
ORIGEM DA UTM: 500 km W 39°; 10.000 km S do Equador

FOLHA 123 456

CONDER
SIM-SISTEMA DE INFORMAÇÃO METROPOLITANA
CTM-CADASTRO TÉCNICO METROPOLITANO

SECRETARIA DO PLANEJAMENTO, CIÊNCIA E TECNOLOGIA
COMPANHIA DE DESENVOLVIMENTO DA REGIÃO METROPOLITANA DE SALVADOR
GERÊNCIA DE INFORMAÇÃO-COORDENAÇÃO DO SISTEMA CARTOGRÁFICO
PREFEITURA MUNICIPAL DO SALVADOR
SECRETARIA DE FINANÇAS-COMISSÃO DE IMPLANTAÇÃO DA NUMERAÇÃO MÉTRICA LINEAR

FOLHA 123 456

CONDER
SIM-SISTEMA DE INFORMAÇÃO METROPOLITANA
CTM-CADASTRO TÉCNICO METROPOLITANO

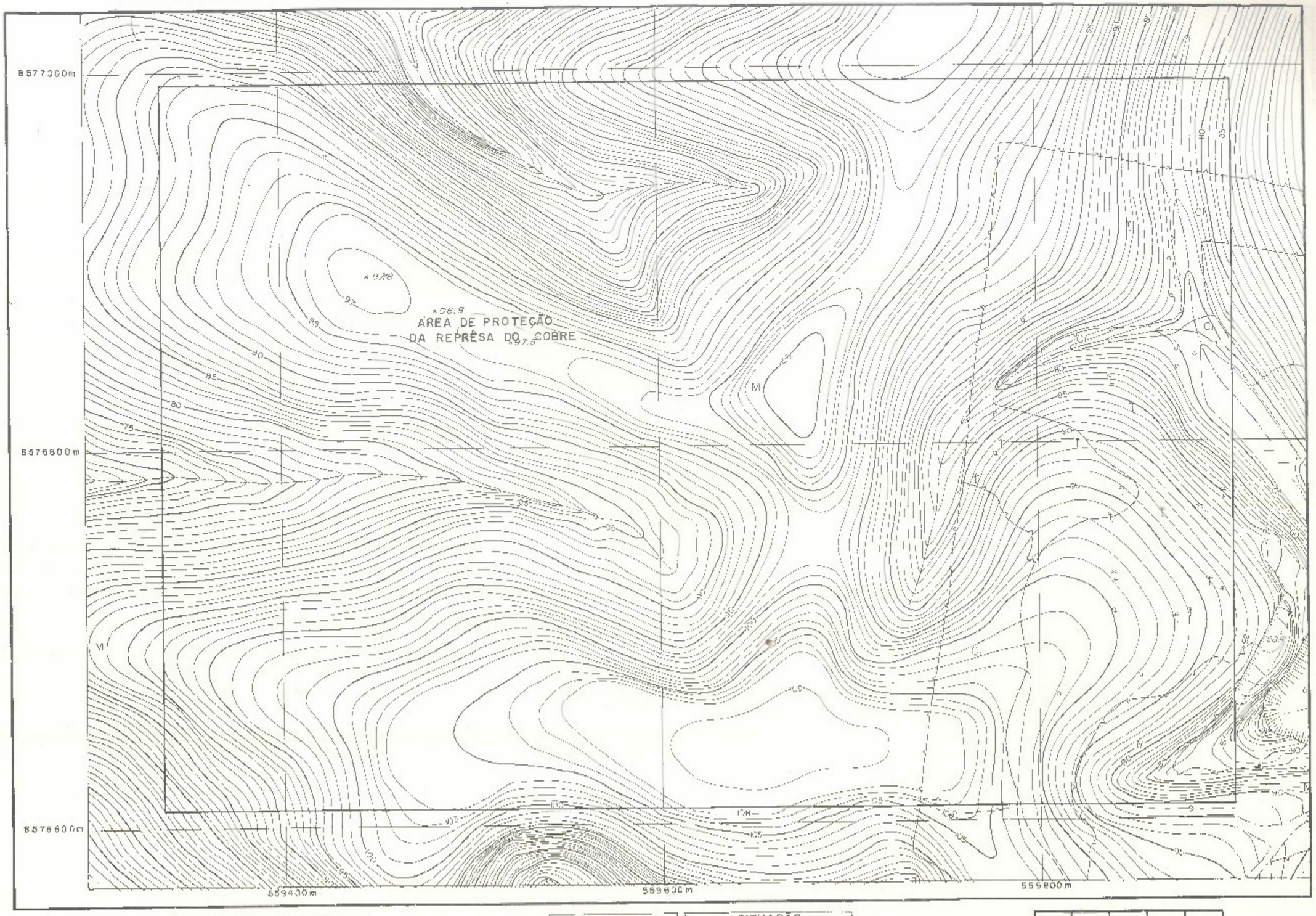

0m 20 40 60 80 100

ESCALA 1:2000

BASE CARTOGRÁFICA Sistema Cartográfico SICAR / 1982
ORIGEM DA UTM: 500 km W 39°; 10 000 km S do Equador

ARTICULAÇÃO DA FOLHA		
123453	123454	123463
123455	123456	123465
132221	132222	132231

SITUAÇÃO	
MUNICÍPIO/SUBDISTRITO	ZONA DE INFORMAÇÃO
SALVADOR Valéria	67
FOLHA SICAR NONEFO: 123456	

0m 20 40 60 80 100

ESCALA 1:2000

BASE CARTOGRÁFICA: Sistema Cartográfico - SICAR / 1982
ORIGEM DA UTM: 500 km W 39°; 10.000 km S do Equador

FOLHA 123461

CONDER
SIM-SISTEMA DE INFORMAÇÃO METROPOLITANA
CTM-CADASTRO TÉCNICO METROPOLITANO

SECRETARIA DO PLANEJAMENTO, CIÊNCIA E TECNOLOGIA
COMPANHIA DE DESENVOLVIMENTO DA REGIÃO METROPOLITANA DE SALVADOR
GERÊNCIA DE INFORMAÇÃO-COORDENAÇÃO DO SISTEMA CARTOGRÁFICO
PREFEITURA MUNICIPAL DO SALVADOR
SECRETARIA DE FINANÇAS-COMISSÃO DE IMPLANTAÇÃO DA NUMERAÇÃO MÉTRICA LINEAR

FOLHA 123461

CONDER
SIM-SISTEMA DE INFORMAÇÃO METROPOLITANA
CTM-CADASTRO TÉCNICO METROPOLITANO

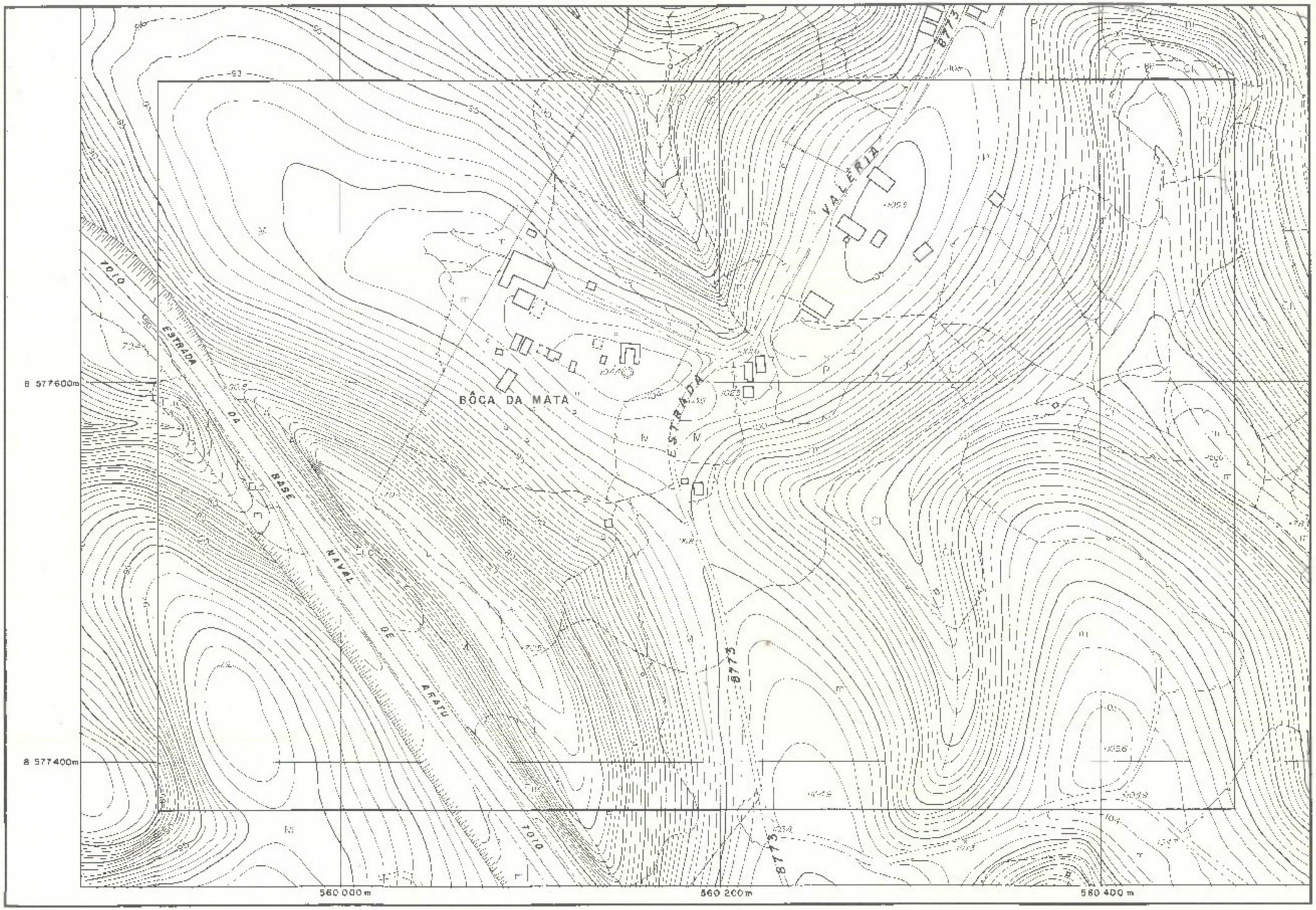

0m 20 40 60 80 100
ESCALA 1:2000

BASE CARTOGRÁFICA: Sistema Cartográfico SICAR / 1982
ORIGEM DA UTM: 500 km W 39°; 10.000 km S do Equador

ARTICULAÇÃO DA FOLHA		
123426	123435	123436
123452	123461	123462
123454	123463	123464

SITUAÇÃO		
MUNICÍPIO/SUBDISTRITO	ZONA DE INFORMAÇÃO	
SALVADOR Valéria	67	68
FOLHA SICAR NÚMERO: 123460	72	

0m 20 40 60 80 100
ESCALA 1:2000

BASE CARTOGRÁFICA: Sistema Cartográfico - SICAR / 1982
ORIGEM DA UTM: 500 km W 39°; 10.000 km S do Equador

FOLHA 123 462

CONDER
SIM-SISTEMA DE INFORMAÇÃO METROPOLITANA
CTM-CADASTRO TÉCNICO METROPOLITANO

SECRETARIA DO PLANEJAMENTO, CIÊNCIA E TECNOLOGIA
COMPANHIA DE DESENVOLVIMENTO DA REGIÃO METROPOLITANA DE SALVADOR
GERÊNCIA DE INFORMAÇÃO-COORDENAÇÃO DO SISTEMA CARTOGRÁFICO
PREFEITURA MUNICIPAL DO SALVADOR
SECRETARIA DE FINANÇAS-COMISSÃO DE IMPLANTAÇÃO DA NUMERAÇÃO MÉTRICA LINEAR

FOLHA 123 462

CONDER
SIM-SISTEMA DE INFORMAÇÃO METROPOLITANA
CTM-CADASTRO TÉCNICO METROPOLITANO

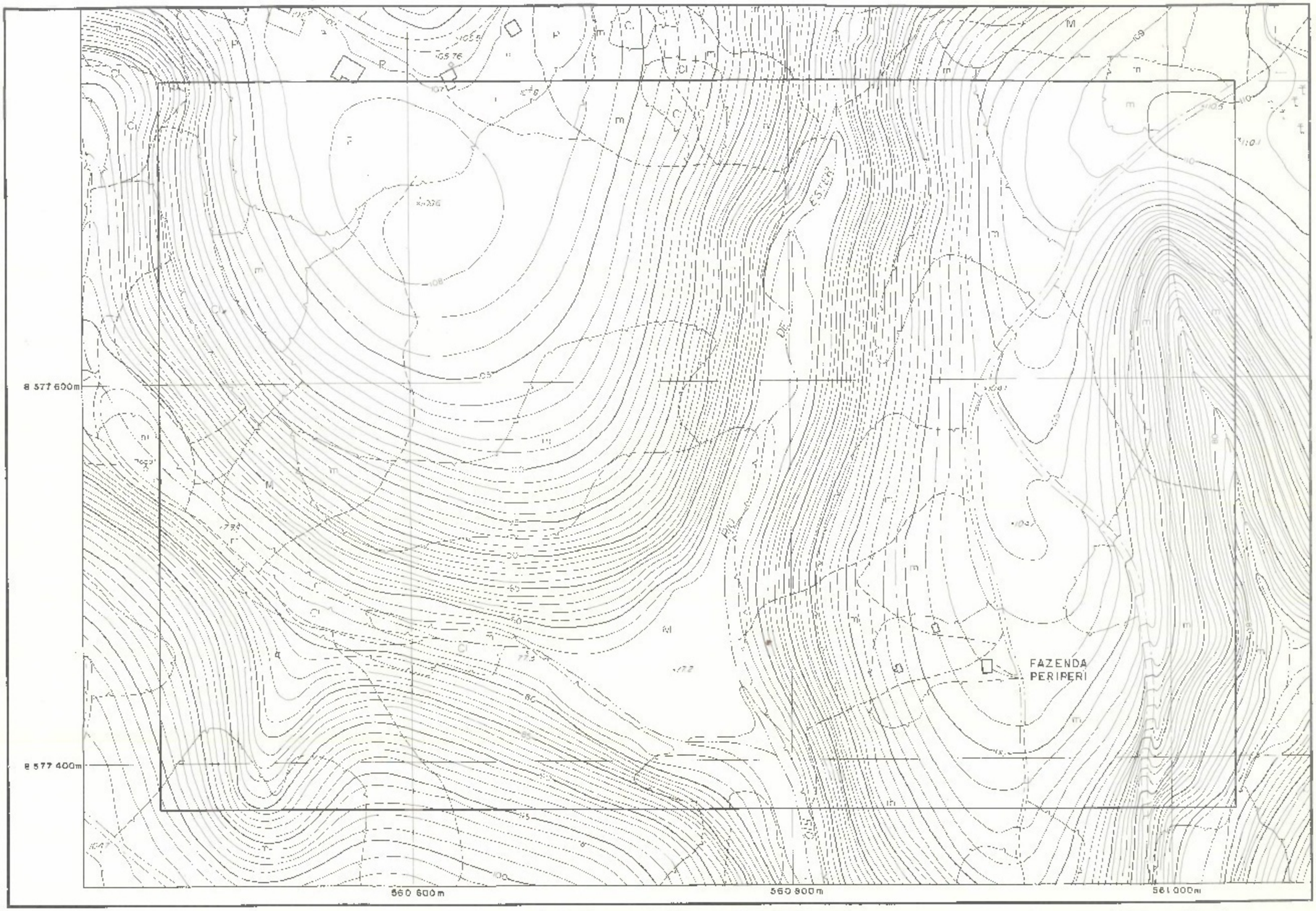

0m 20 40 60 80 100

ESCALA 1:2000

BASE CARTOGRÁFICA: Sistema Cartográfico SICAR / 1982
ORIGEM DA UTM: 500 km W 39°; 10.000 km S do Equador

ARTICULAÇÃO DA FOLHA		
123 435	123 436	124 315
123 461	123 462	124 341
123 463	123 464	124 343

SITUAÇÃO		
MUNICÍPIO/SUBDISTRITO	ZONA DE INFORMAÇÃO	
SALVADOR Valéria	68	
FOLHA S-CAR NÚMERO: 123 460		

0m 20 40 60 80 100

ESCALA 1:2000

BASE CARTOGRÁFICA: Sistema Cartográfico - SICAR / 1982
ORIGEM DA UTM: 500 km W 39°; 10.000 km S do Equador

FOLHA 123 463

CONDER
SIM-SISTEMA DE INFORMAÇÃO METROPOLITANA
CTM-CADASTRO TÉCNICO METROPOLITANO

SECRETARIA DO PLANEJAMENTO, CIÊNCIA E TECNOLOGIA
COMPANHIA DE DESENVOLVIMENTO DA REGIÃO METROPOLITANA DE SALVADOR
GERÊNCIA DE INFORMAÇÃO-COORDENAÇÃO DO SISTEMA CARTOGRÁFICO
PREFEITURA MUNICIPAL DO SALVADOR
SECRETARIA DE FINANÇAS COMISSÃO DE IMPLANTAÇÃO DA NUMERAÇÃO MÉTRICA LINEAR

FOLHA 123 463

CONDER
SIM-SISTEMA DE INFORMAÇÃO METROPOLITANA
CTM-CADASTRO TÉCNICO METROPOLITANO

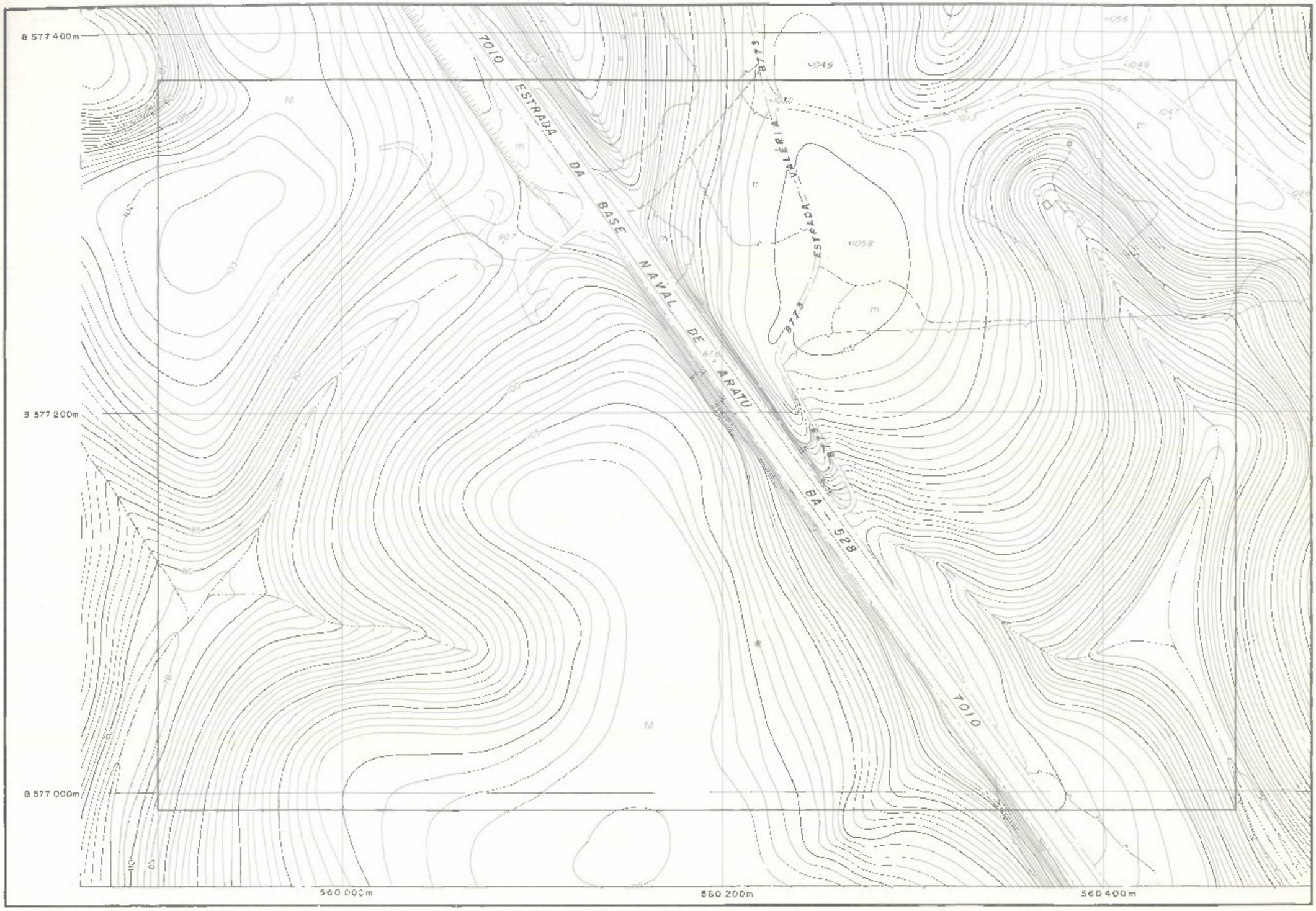

0m 20 40 60 80 100

ESCALA 1:2000

BASE CARTOGRÁFICA: Sistema Cartográfico SICAR / 1982
ORIGEM DA UTM: 500 km W 39°; 10.000 km S do Equador

ARTICULAÇÃO DA FOLHA		
123452	123461	123462
23454	123463	23464
123456	23465	123466

SITUAÇÃO		
MUNICÍPIO/SUBDISTRITO	ZONA DE INFORMAÇÃO	
SALVADOR Valéria	67	68
FOLHA SICAR NÚMERO: 123 460	72	

0m 20 40 60 80 100

ESCALA 1:2000

BASE CARTOGRÁFICA: Sistema Cartográfico - SICAR / 1982
ORIGEM DA UTM: 500 km W 39°; 10.000 km S do Equador

FOLHA 123464

CONDER
SIM-SISTEMA DE INFORMAÇÃO METROPOLITANA
CTM-CADASTRO TÉCNICO METROPOLITANO

SECRETARIA DO PLANEJAMENTO, CIÊNCIA E TECNOLOGIA
COMPANHIA DE DESENVOLVIMENTO DA REGIÃO METROPOLITANA DE SALVADOR
GERÊNCIA DE INFORMAÇÃO-COORDENAÇÃO DO SISTEMA CARTOGRÁFICO
PREFEITURA MUNICIPAL DO SALVADOR
SECRETARIA DE FINANÇAS-COMISSÃO DE IMPLANTAÇÃO DA NUMERAÇÃO MÉTRICA LINEAR

FOLHA 123464

CONDER
SIM-SISTEMA DE INFORMAÇÃO METROPOLITANA
CTM-CADASTRO TÉCNICO METROPOLITANO

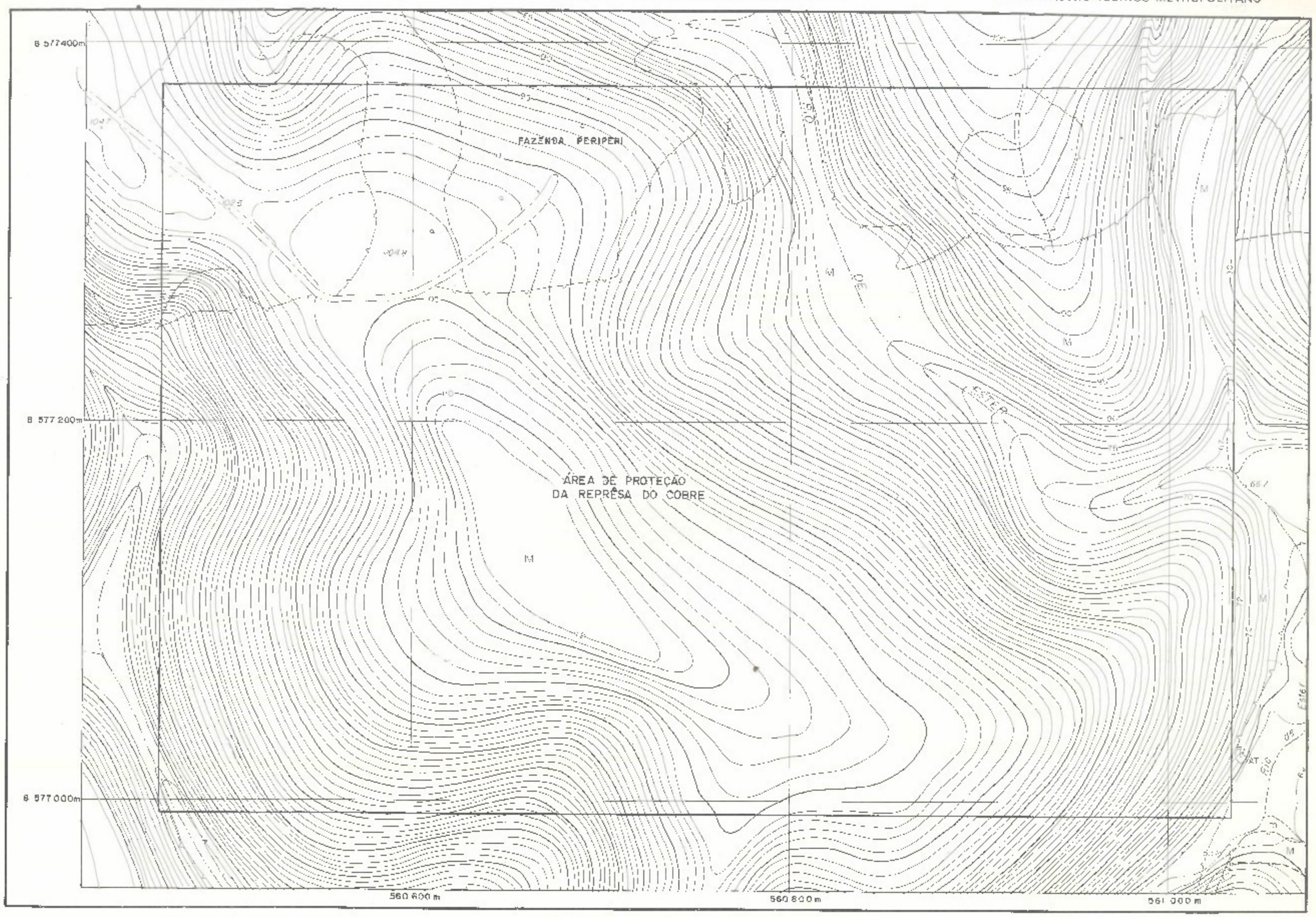

0m 20 40 60 80 100

ESCALA 1:2000

BASE CARTOGRÁFICA: Sistema Cartográfico SICAR / 1982
ORIGEM DA UTM: 500 km W 39°; 10.000 km S do Equador

ARTICULAÇÃO DA FOLHA		
123461	123462	124341
123463	123464	124343
123465	123466	124345

SITUAÇÃO		
MUNICÍPIO/SUBDISTRITO	ZONA DE 1ª ORIMAÇÃO	
SALVADOR Valéria	68	
FOLHA SICAR NOMEPO: 123 460		

0m 20 40 60 80 100

ESCALA 1:2000

BASE CARTOGRÁFICA: Sistema Cartográfico - S.CAR / 1982
ORIGEM DA UTM: 500 km W 39°; 10.000 km S do Equador

FOLHA 123465

CONDER
SIM-SISTEMA DE INFORMAÇÃO METROPOLITANA
CTM-CADASTRO TÉCNICO METROPOLITANO

SECRETARIA DO PLANEJAMENTO, CIÊNCIA E TECNOLOGIA
COMPANHIA DE DESENVOLVIMENTO DA REGIÃO METROPOLITANA DE SALVADOR
GERÊNCIA DE INFORMAÇÃO-COORDENAÇÃO DO SISTEMA CARTOGRÁFICO
PREFEITURA MUNICIPAL DO SALVADOR
SECRETARIA DE FINANÇAS-COMISSÃO DE IMPLANTAÇÃO DA NUMERAÇÃO MÉTRICA LINEAR

FOLHA 123465

CONDER
SIM-SISTEMA DE INFORMAÇÃO METROPOLITANA
CTM-CADASTRO TÉCNICO METROPOLITANO

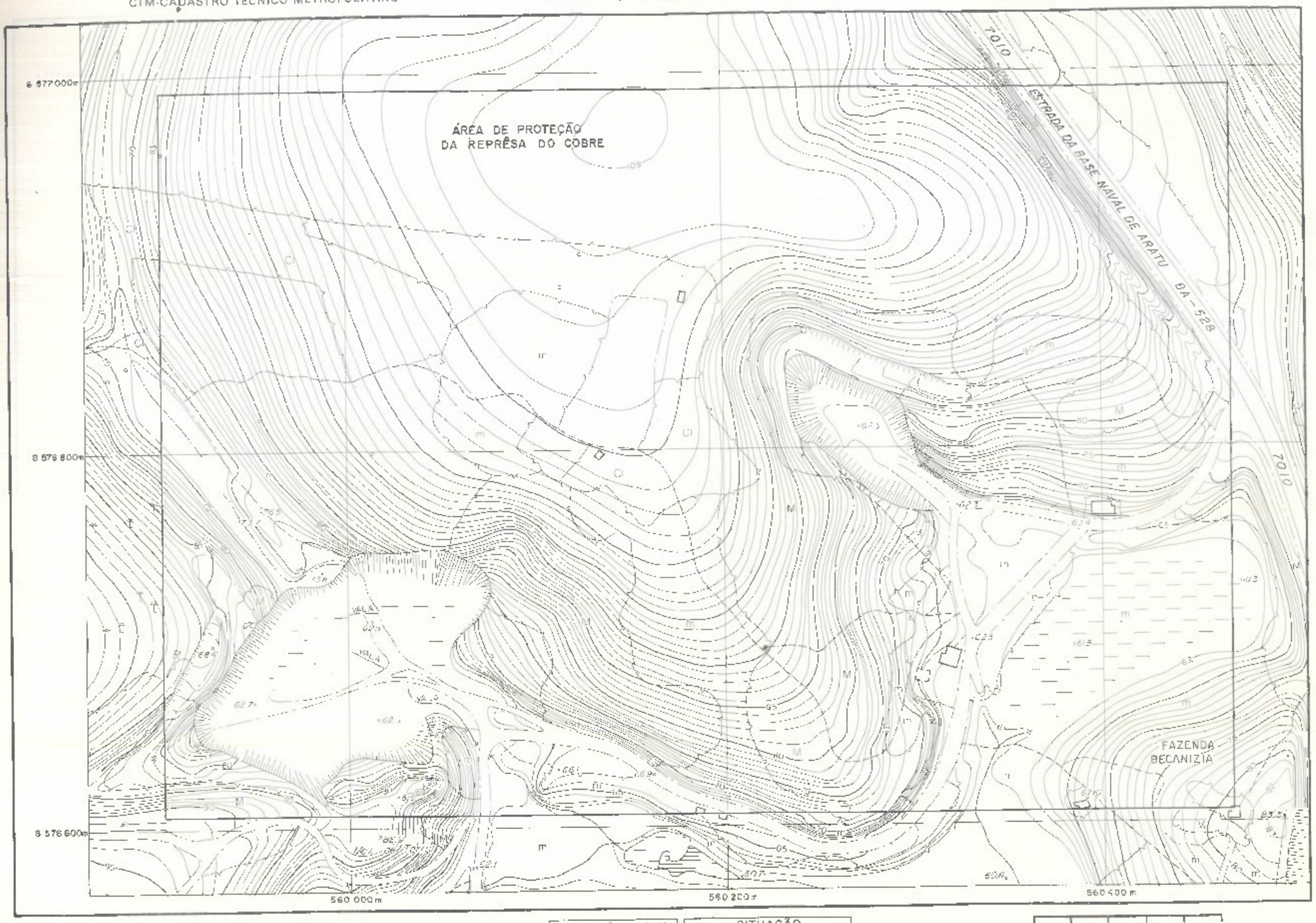

0m 20 40 60 80 100

ESCALA 1:2000

BASE CARTOGRÁFICA: Sistema Cartográfico SICAR / 1982
ORIGEM DA UTM: 500 km W 39°, 10.000 km S do Equador

ARTICULAÇÃO DA FOLHA		
123454	123463	123464
123456	123465	123466
132222	132231	132232

SITUAÇÃO		
MUNICÍPIO/SUBDISTRITO	ZONA DE INFORMAÇÃO	
SALVADOR Valéria	57	68
FOLHA SICAR NÚMERO 123460		

0m 20 40 60 80 100

ESCALA 1:2000

BASE CARTOGRÁFICA: Sistema Cartográfico - SICAR / 1982
ORIGEM DA UTM: 500 km W 39°, 10.000 km S do Equador

FOLHA 123466

CONDER
SIM-SISTEMA DE INFORMAÇÃO METROPOLITANA
CTM-CADASTRO TÉCNICO METROPOLITANO

SECRETARIA DO PLANEJAMENTO CIÊNCIA E TECNOLOGIA
COMPANHIA DE DESENVOLVIMENTO DA REGIÃO METROPOLITANA DE SALVADOR
GERÊNCIA DE INFORMAÇÃO-COORDENAÇÃO DO SISTEMA CARTOGRÁFICO
PREFEITURA MUNICIPAL DO SALVADOR
SECRETARIA DE FINANÇAS COMISSÃO DE IMPLANTAÇÃO DA MODERNIZAÇÃO MÉTRICA UNIDAS

FOLHA 123466

CONDER
SIM-SISTEMA DE INFORMAÇÃO METROPOLITANA
CTM-CADASTRO TÉCNICO METROPOLITANO

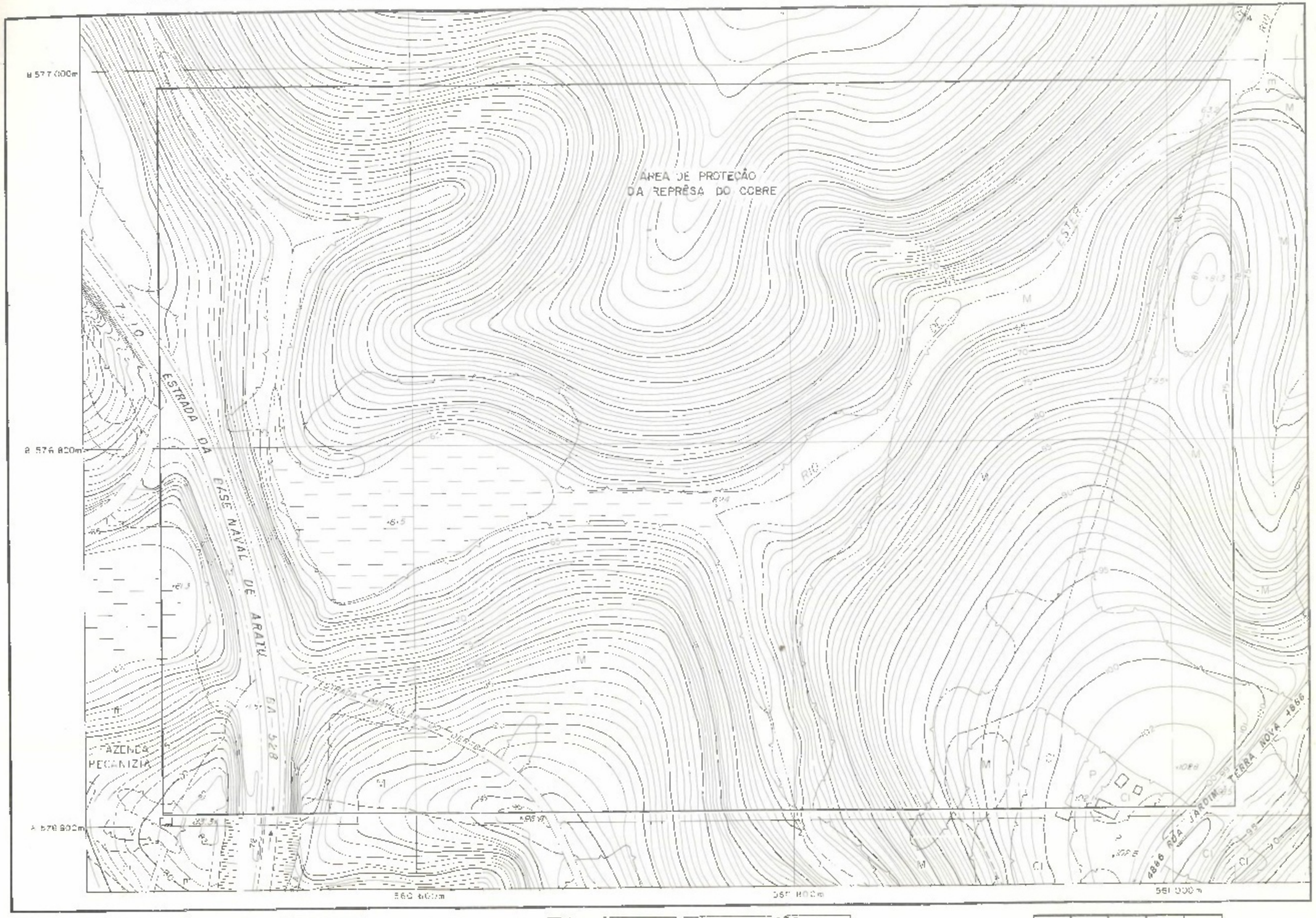

0m 20 40 60 80 100

ESCALA 1:2000

BASE CARTOGRÁFICA: Sistema Cartográfico SICAR / 1982
ORIGEM DA UTM: 500 km W 39°; 10 000 km S do Equador

ARTICULAÇÃO DA FOLHA		
123463	123464	124343
123465	123466	124343
[illegible]	[illegible]	[illegible]

SITUAÇÃO		
MUNICÍPIO/SUBDISTRITO	ZONA DE INFORMAÇÃO	
SALVADOR Valéria	07	08
FOLHA SICAR NÚMERO 123466		

0m 20 40 60 80 100

ESCALA 1:2000

BASE CARTOGRÁFICA: Sistema Cartográfico - SICAR / 1982
ORIGEM DA UTM: 500 km W 39°; 10.000 km S do Equador

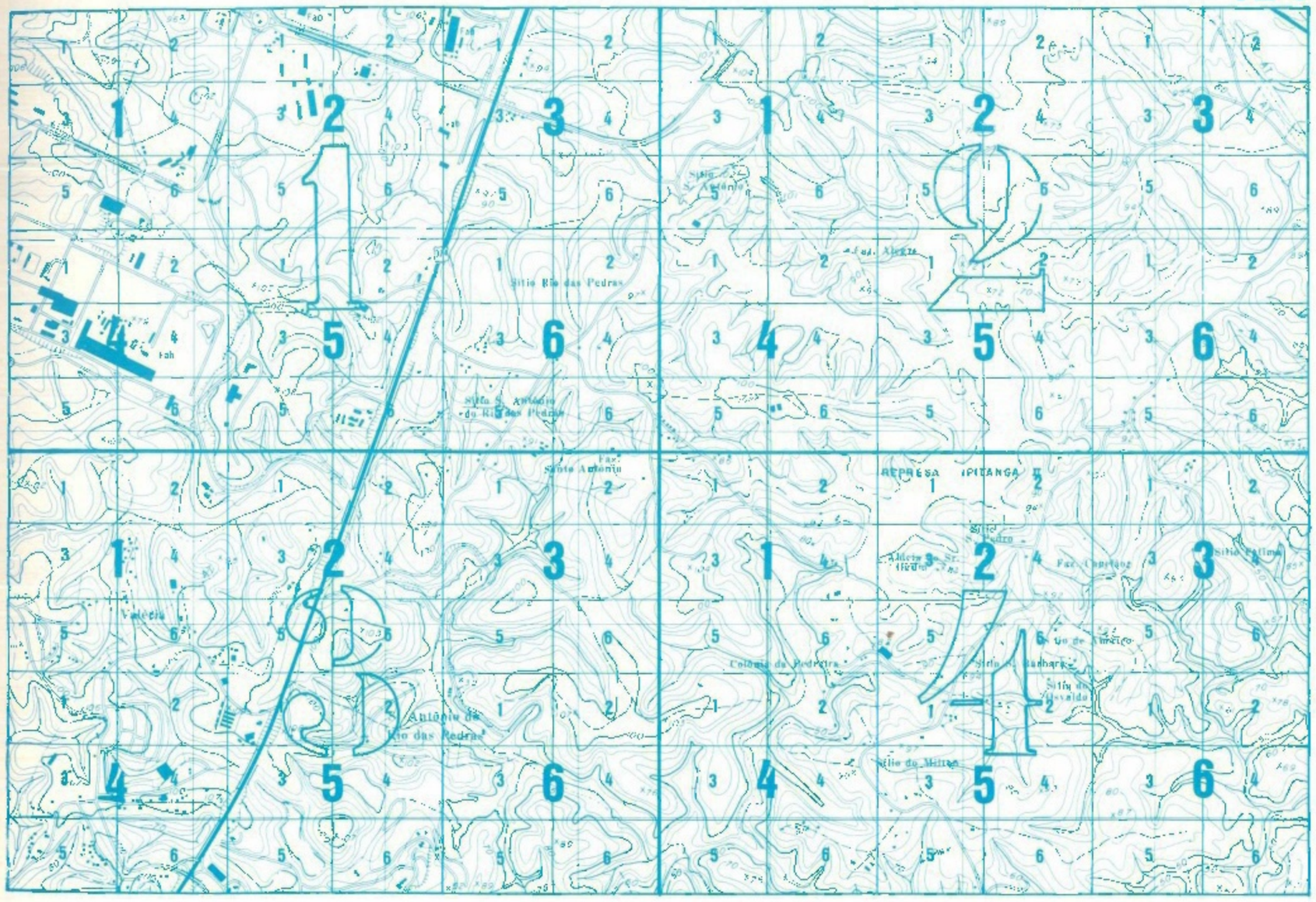
REPRESA IPITANGA II
Sítio Rio das Pedras
Sítio S. Antônio do Rio das Pedras
Faz. Santo Antônio
Valecito
Antônio do Rio das Pedras
Colônia da Pedreira
Sítio do Mitra
Faz. Capitanga
Sítio Palmas
Sítio do Pedro
Sítio do Gualberto
Sítio do Gervaldo

FOLHA 124 I 15

CONDER
SIM-SISTEMA DE INFORMAÇÃO METROPOLITANA
CTM-CADASTRO TÉCNICO METROPOLITANO

SECRETARIA DO PLANEJAMENTO, CIÊNCIA E TECNOLOGIA
COMPANHIA DE DESENVOLVIMENTO DA REGIÃO METROPOLITANA DE SALVADOR
GERÊNCIA DE INFORMAÇÃO-COORDENAÇÃO DE SISTEMA CARTOGRÁFICO
PREFEITURA MUNICIPAL DO SALVADOR
SECRETARIA DE FINANÇAS COMISSÃO DE IMPLANTAÇÃO DA NUMERAÇÃO MÉTRICA LINEAR

FOLHA 124 I 15

CONDER
SIM-SISTEMA DE INFORMAÇÃO METROPOLITANA
CTM-CADASTRO TÉCNICO METROPOLITANO

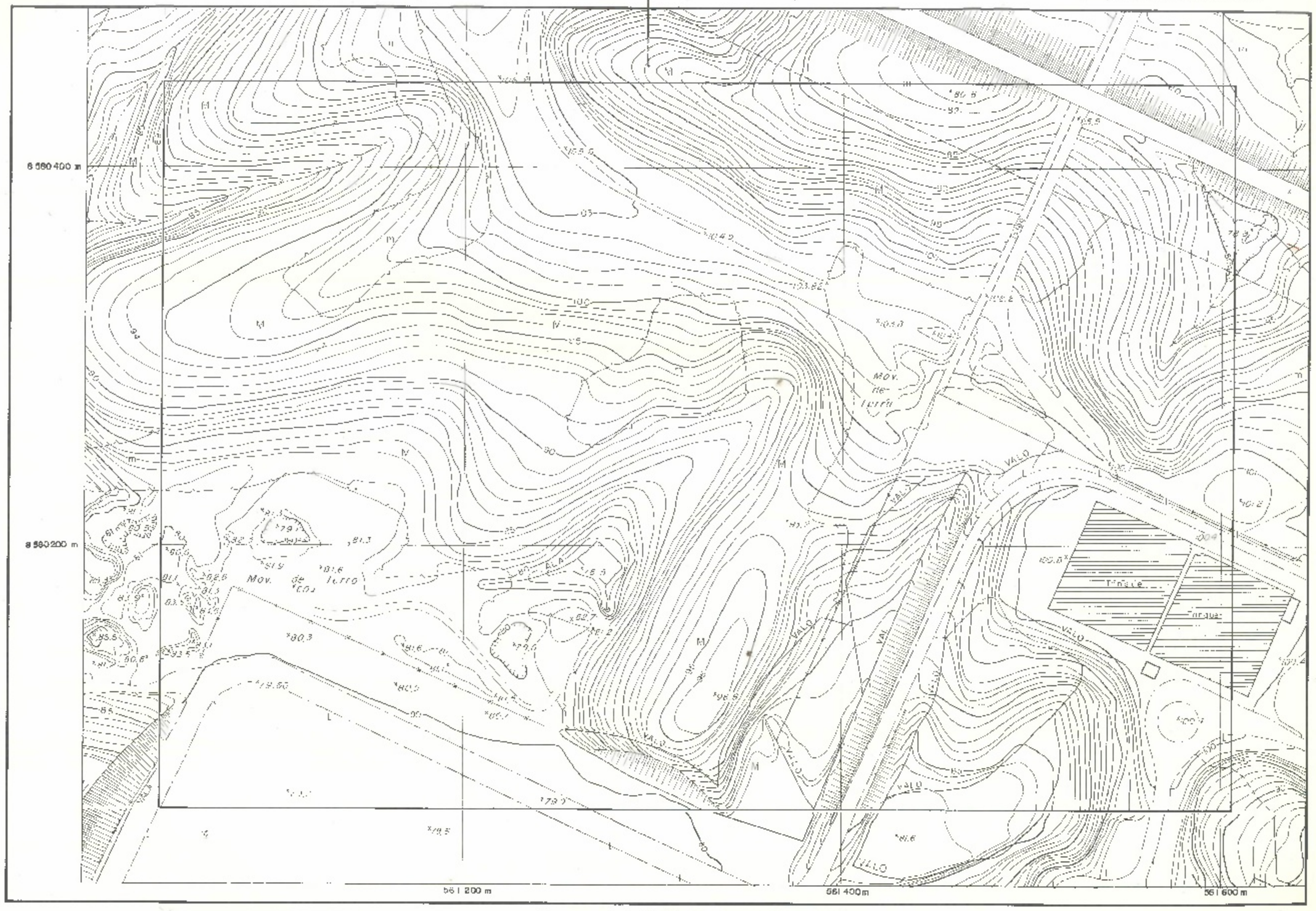

0m 20 40 60 80 100

ESCALA 1:2000

BASE CARTOGRÁFICA: Sistema Cartográfico SICAR / 1982
ORIGEM DA UTM: 500 km W 39°; 10.000 km S do Equador

ARTICULAÇÃO DA FOLHA		
123234	—	—
123235	124115	—
123262	24141	124142

SITUAÇÃO	
MUNICÍPIO/SUBDISTRITO	ZONA DE INFORMAÇÃO
SALVADOR Valéria	72
FOLHA SICAR NÚMERO 124 I 10	

0m 20 40 60 80 100

ESCALA 1:2000

BASE CARTOGRÁFICA: Sistema Cartográfico - SICAR / 1982
ORIGEM DA UTM: 500 km W 39°; 10.000 km S do Equador

FOLHA 124141

CONDER
SIM-SISTEMA DE INFORMAÇÃO METROPOLITANA
CTM-CADASTRO TÉCNICO METROPOLITANO

SECRETARIA DO PLANEJAMENTO, CIÊNCIA E TECNOLOGIA
COMPANHIA DE DESENVOLVIMENTO DA REGIÃO METROPOLITANA DE SALVADOR
GERÊNCIA DE INFORMAÇÃO-COORDENAÇÃO DO SISTEMA CARTOGRÁFICO
PREFEITURA MUNICIPAL DO SALVADOR
SECRETARIA DE FINANÇAS COMISSÃO DE IMPLANTAÇÃO DA NUMERAÇÃO MÉTRICA LINEAR

FOLHA 124141

CONDER
SIM-SISTEMA DE INFORMAÇÃO METROPOLITANA
CTM-CADASTRO TÉCNICO METROPOLITANO

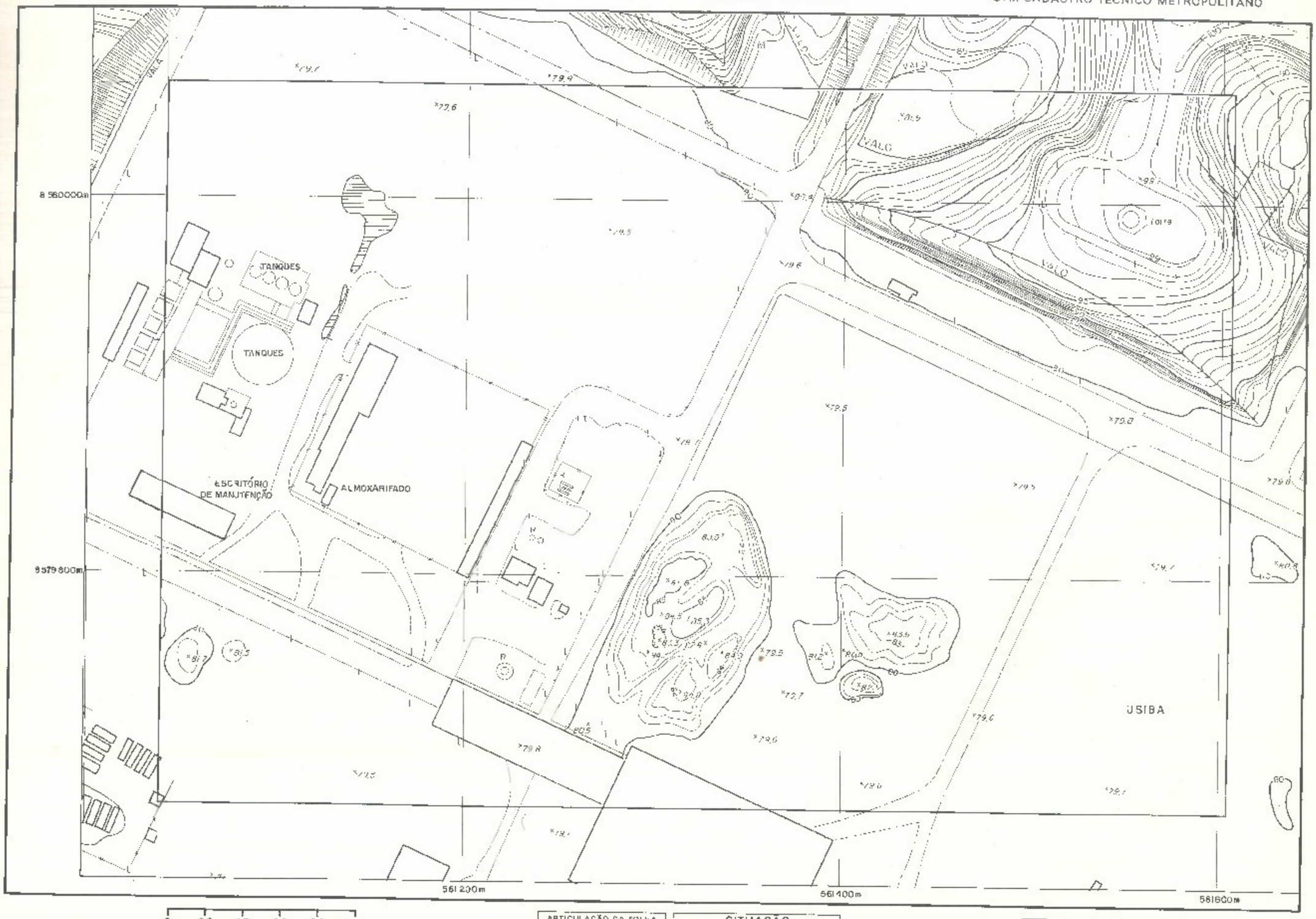

0m 20 40 60 80 100
ESCALA 1:2000

BASE CARTOGRÁFICA: Sistema Cartográfico SICAR / 1982
ORIGEM DA UTM: 500 km W 39°; 10.000 km S do Equador

ARTICULAÇÃO DA FOLHA		
123236	124115	←
123262	124141	124142
123264	124143	124144

SITUAÇÃO	
MUNICÍPIO/SUBDISTRITO: SALVADOR Valéria	ZONA DE INFORMAÇÃO: 72
FOLHA SICAR NÚMERO: 124141	

0m 20 40 60 80 100
ESCALA 1:2000

BASE CARTOGRÁFICA: Sistema Cartográfico - SICAR / 1982
ORIGEM DA UTM: 500 km W 39°; 10 000 km S do Equador

FOLHA 124142

CONDER
SIM-SISTEMA DE INFORMAÇÃO METROPOLITANA
CTM-CADASTRO TÉCNICO METROPOLITANO

SECRETARIA DO PLANEJAMENTO, CIÊNCIA E TECNOLOGIA
COMPANHIA DE DESENVOLVIMENTO DA REGIÃO METROPOLITANA DE SALVADOR
GERÊNCIA DE INFORMAÇÃO-COORDENAÇÃO DO SISTEMA CARTOGRÁFICO
PREFEITURA MUNICIPAL DO SALVADOR
SECRETARIA DE FINANÇAS-COMISSÃO DE IMPLANTAÇÃO DA NUMERAÇÃO MÉTRICA LINEAR

FOLHA 124142

CONDER
SIM-SISTEMA DE INFORMAÇÃO METROPOLITANA
CTM-CADASTRO TÉCNICO METROPOLITANO

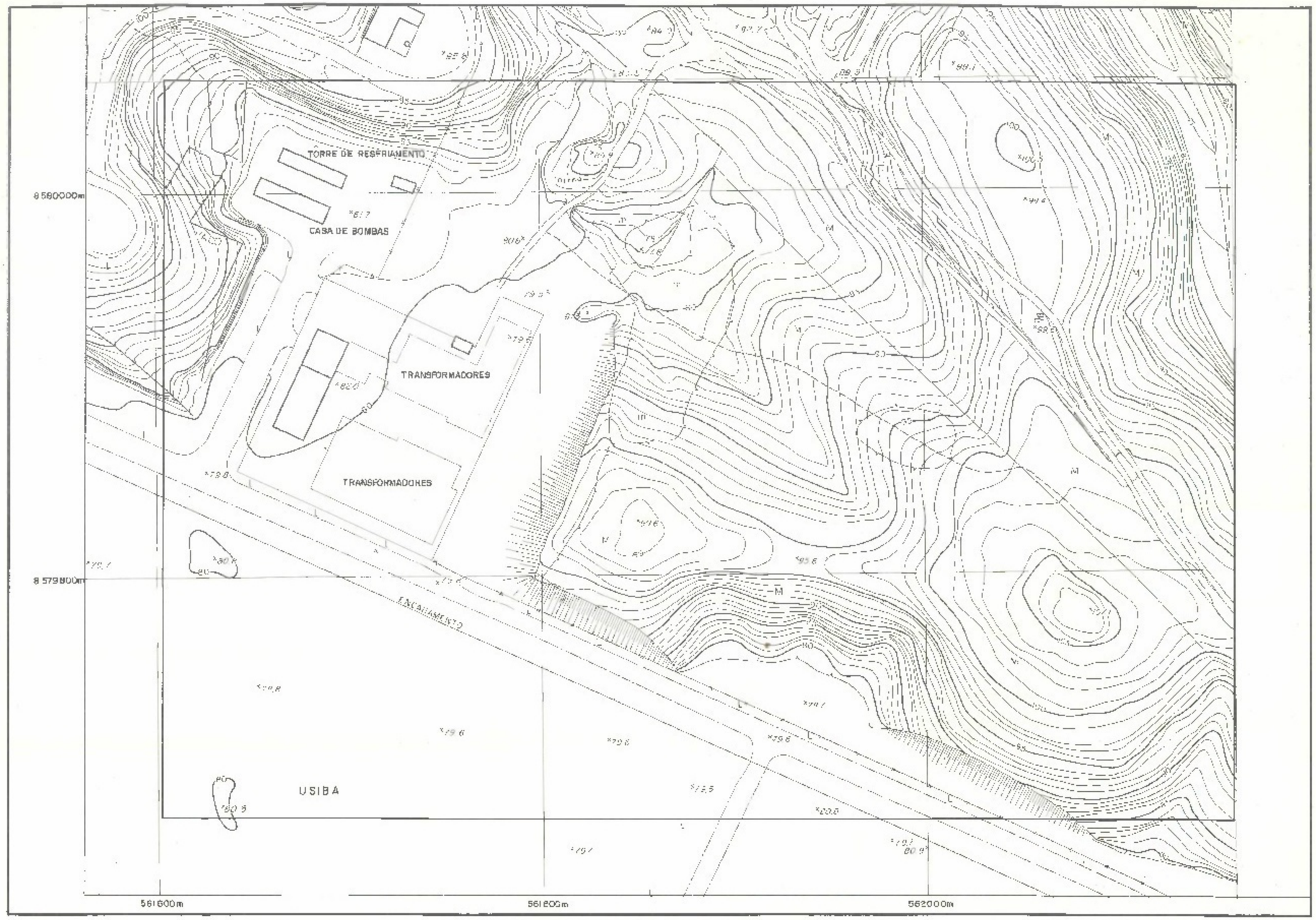

0m 20 40 60 80 100
ESCALA 1:2000

BASE CARTOGRÁFICA: Sistema Cartográfico SICAR / 1982
ORIGEM DA UTM: 500 km W 39°; 10.000 km S do Equador

ARTICULAÇÃO DA FOLHA		
124135	—	—
124141	124142	—
124143	124144	—

SITUAÇÃO	
MUNICÍPIO/SUBDISTRITO	ZONA DE INFORMAÇÃO
SALVADOR Valéria	72
FOLHA SICAR NÚMERO: 124140	

0m 20 40 60 80 100
ESCALA 1:2000

BASE CARTOGRÁFICA. Sistema Cartográfico - SICAR / 1982
ORIGEM DA UTM: 500 km W 39°; 10.000 km S do Equador

FOLHA 124143

CONDER
SIM-SISTEMA DE INFORMAÇÃO METROPOLITANA
CTM-CADASTRO TÉCNICO METROPOLITANO

SECRETARIA DO PLANEJAMENTO, CIÊNCIA E TECNOLOGIA
COMPANHIA DE DESENVOLVIMENTO DA REGIÃO METROPOLITANA DE SALVADOR
GERÊNCIA DE INFORMAÇÃO-COORDENAÇÃO DO SISTEMA CARTOGRÁFICO
PREFEITURA MUNICIPAL DO SALVADOR
SECRETARIA DE FINANÇAS-COMISSÃO DE IMPLANTAÇÃO DA NUMERAÇÃO MÉTRICA LINEAR

FOLHA 124143

CONDER
SIM-SISTEMA DE INFORMAÇÃO METROPOLITANA
CTM-CADASTRO TÉCNICO METROPOLITANO

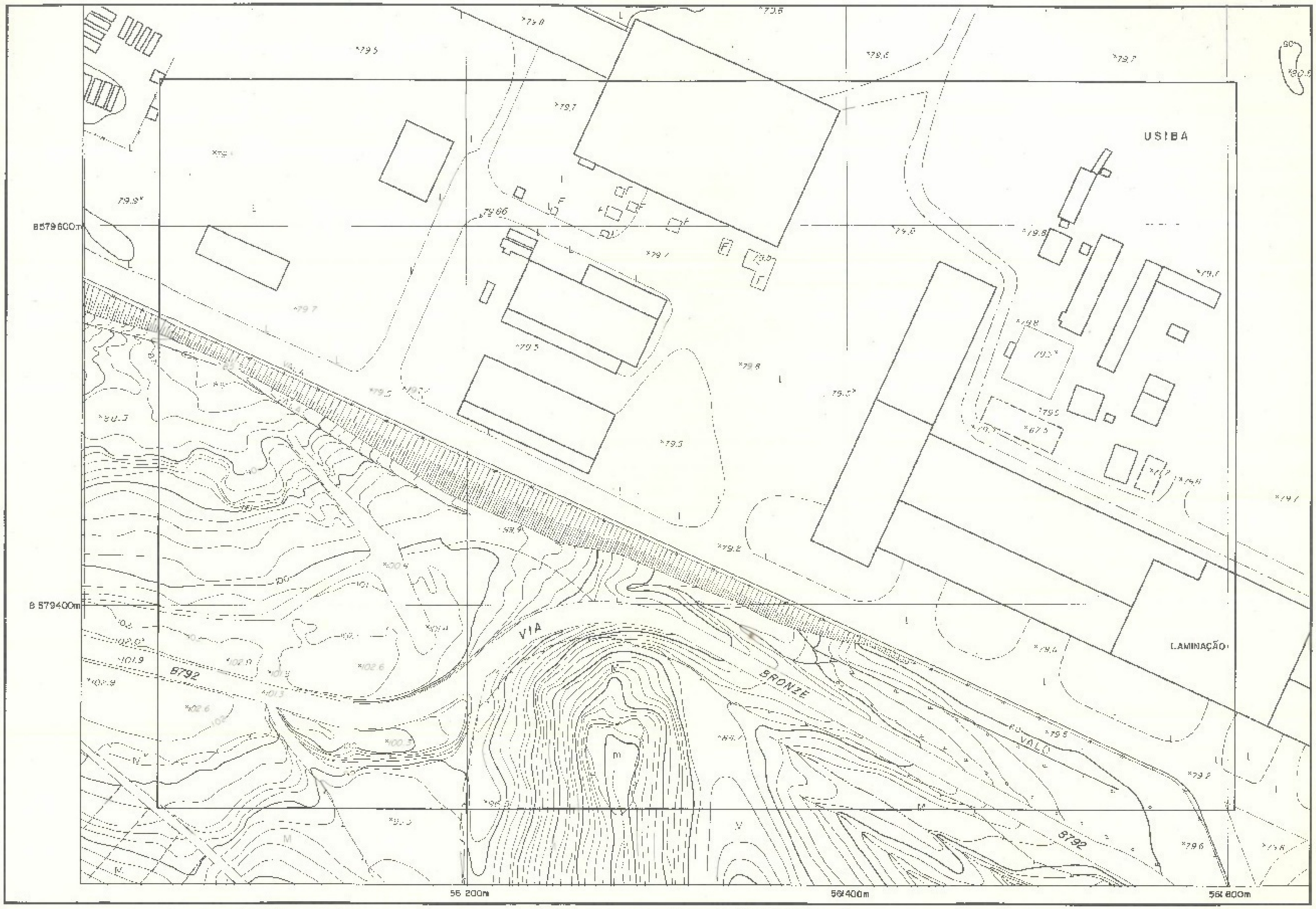

0m 20 40 60 80 100

ESCALA 1:2000

BASE CARTOGRÁFICA: Sistema Cartográfico SICAR / 1982
ORIGEM DA UTM: 500 km W 39°; 10.000 km S do Equador

ARTICULAÇÃO DA FOLHA		
123262	124141	124142
123264	124143	124144
123266	124145	124146

SITUAÇÃO		
MUNICÍPIO/SUBDISTRITO	ZONA DE INFORMAÇÃO	
SALVADOR		
Valéria	72	
FOLHA SICAR NÚMERO 124140		

0m 20 40 60 80 100

ESCALA 1:2000

BASE CARTOGRÁFICA: Sistema Cartográfico - SICAR / 1982
ORIGEM DA UTM: 500 km W 39°; 10.000 km S do Equador

FOLHA 124144

CONDER
SIM-SISTEMA DE INFORMAÇÃO METROPOLITANA
CTM-CADASTRO TÉCNICO METROPOLITANO

SECRETARIA DO PLANEJAMENTO, CIÊNCIA E TECNOLOGIA
COMPANHIA DE DESENVOLVIMENTO DA REGIÃO METROPOLITANA DE SALVADOR
GERÊNCIA DE INFORMAÇÃO-COORDENAÇÃO DO SISTEMA CARTOGRÁFICO
PREFEITURA MUNICIPAL DO SALVADOR
SECRETARIA DE FINANÇAS COMISSÃO DE IMPLANTAÇÃO DA IDENTIFICAÇÃO MÉTRICA LINEAR

FOLHA 124144

CONDER
SIM-SISTEMA DE INFORMAÇÃO METROPOLITANA
CTM-CADASTRO TÉCNICO METROPOLITANO

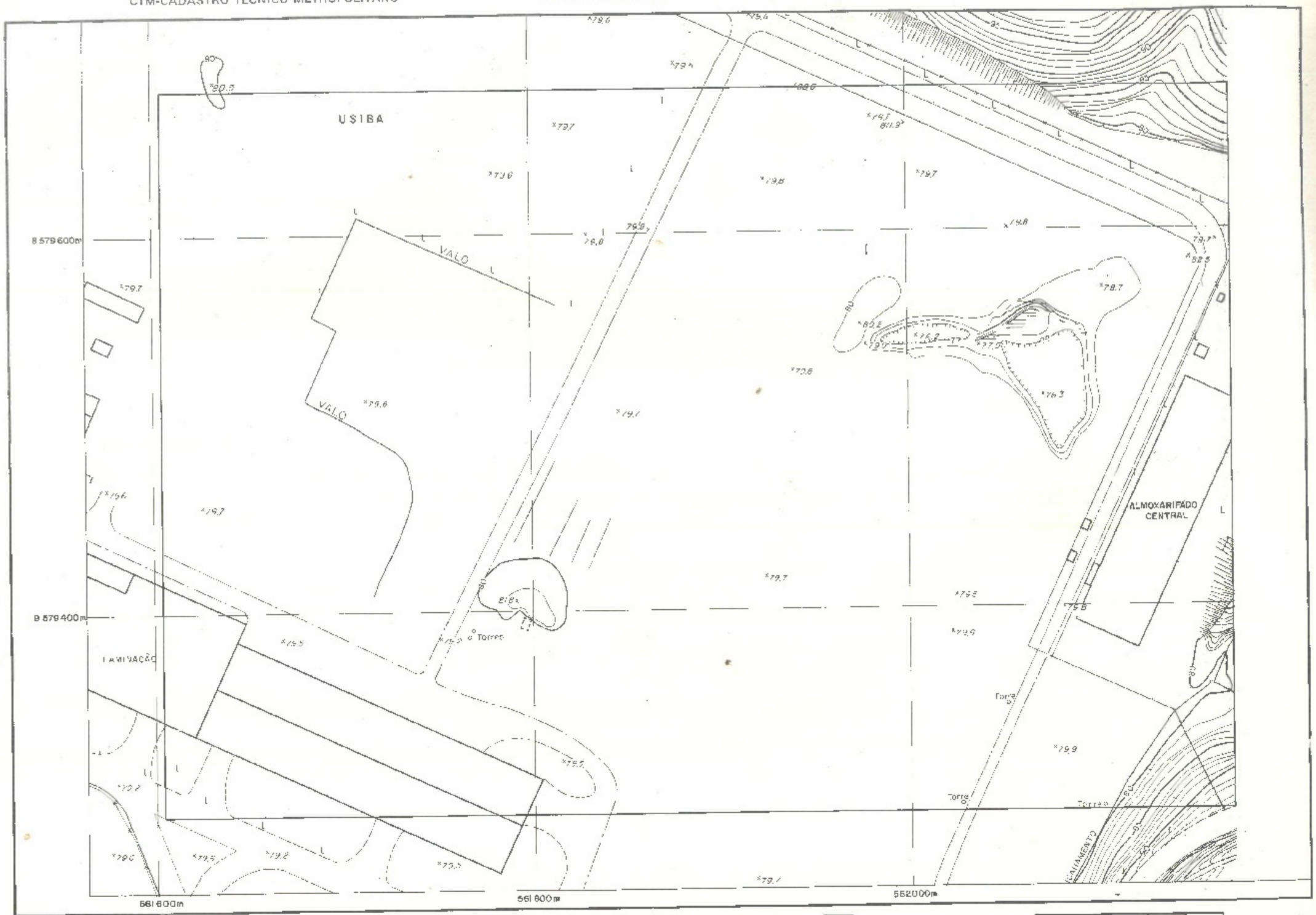

0m 20 40 60 80 100
ESCALA 1:2000

BASE CARTOGRÁFICA: Sistema Cartográfico SICAR / 1982
ORIGEM DA UTM: 500 km W 39° ; 10.000 km S do Equador

ARTICULAÇÃO DA FOLHA		
124141	124142	—
124143	124144	—
124145	124146	—

SITUAÇÃO		
MUNICÍPIO/BAIRRO	ZONA DE INFORMAÇÃO	
SALVADOR Valéria	72	
FOLHA SICAR NÚMERO 124140		

0m 20 40 60 80 100
ESCALA 1:2000

BASE CARTOGRÁFICA: Sistema Cartográfico - SICAR / 1982
ORIGEM DA UTM: 500 km W 39° ; 10.000 km S do Equador

FOLHA 124145

CONDER
SIM-SISTEMA DE INFORMAÇÃO METROPOLITANA
CTM-CADASTRO TÉCNICO METROPOLITANO

SECRETARIA DO PLANEJAMENTO, CIÊNCIA E TECNOLOGIA
COMPANHIA DE DESENVOLVIMENTO DA REGIÃO METROPOLITANA DE SALVADOR
GERÊNCIA DE INFORMAÇÃO COORDENAÇÃO DO SISTEMA CARTOGRÁFICO
PREFEITURA MUNICIPAL DO SALVADOR
SECRETARIA DE FINANÇAS-COMISSÃO DE IMPLANTAÇÃO DA NUMERAÇÃO MÉTRICA LINEAR

FOLHA 124145

CONDER
SIM-SISTEMA DE INFORMAÇÃO METROPOLITANA
CTM-CADASTRO TÉCNICO METROPOLITANO

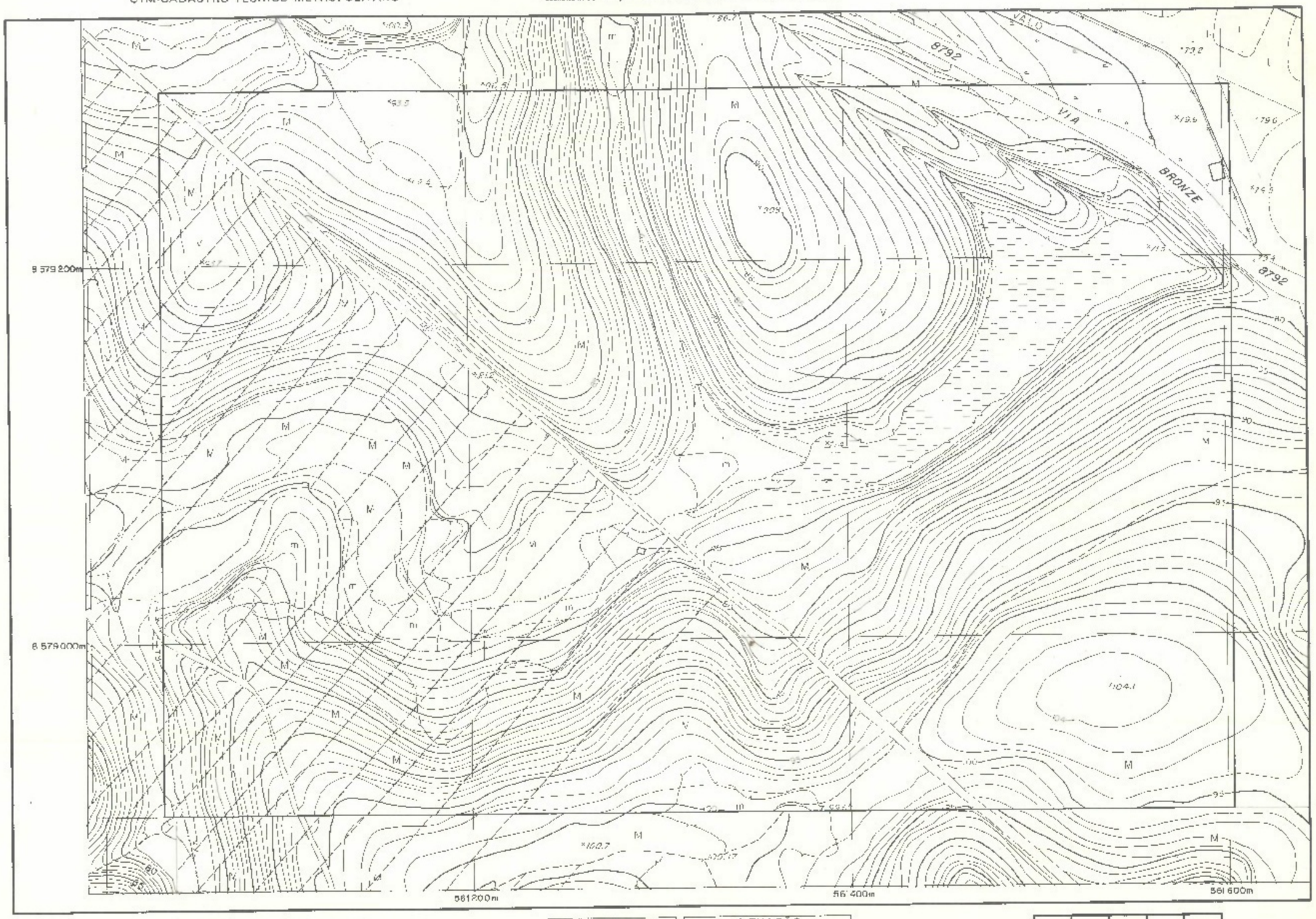

0m 20 40 60 80 100
ESCALA 1:2000

BASE CARTOGRÁFICA: Sistema Cartográfico SICAR / 1982
ORIGEM DA UTM: 500 km W 39°; 10.000 km S do Equador

ARTICULAÇÃO DA FOLHA		
123264	124143	124144
123266	124145	124146
123432	124311	124312

SITUAÇÃO		
N.BAIRRO/SUBDISTRITO	ZONA DE INFORMAÇÃO	
SALVADOR Valéria	72	
FOLHA SICAR NÚMERO: 124140		

0m 20 40 60 80 100
ESCALA 1:2000

BASE CARTOGRÁFICA Sistema Cartográfico - SICAR / 1982
ORIGEM DA UTM: 500 km W 39°; 10.000 km S do Equador

FOLHA 124146

CONDER
SIM-SISTEMA DE INFORMAÇÃO METROPOLITANA
CTM-CADASTRO TÉCNICO METROPOLITANO

SECRETARIA DO PLANEJAMENTO, CIÊNCIA E TECNOLOGIA
COMPANHIA DE DESENVOLVIMENTO DA REGIÃO METROPOLITANA DE SALVADOR
GERÊNCIA DE INFORMAÇÃO-COORDENAÇÃO DO SISTEMA CARTOGRÁFICO
PREFEITURA MUNICIPAL DO SALVADOR
SECRETARIA DE FINANÇAS-COMISSÃO DE IMPLANTAÇÃO DA NUMERAÇÃO MÉTRICA LINEAR

FOLHA 124146

CONDER
SIM SISTEMA DE INFORMAÇÃO METROPOLITANA
CTM-CADASTRO TÉCNICO METROPOLITANO

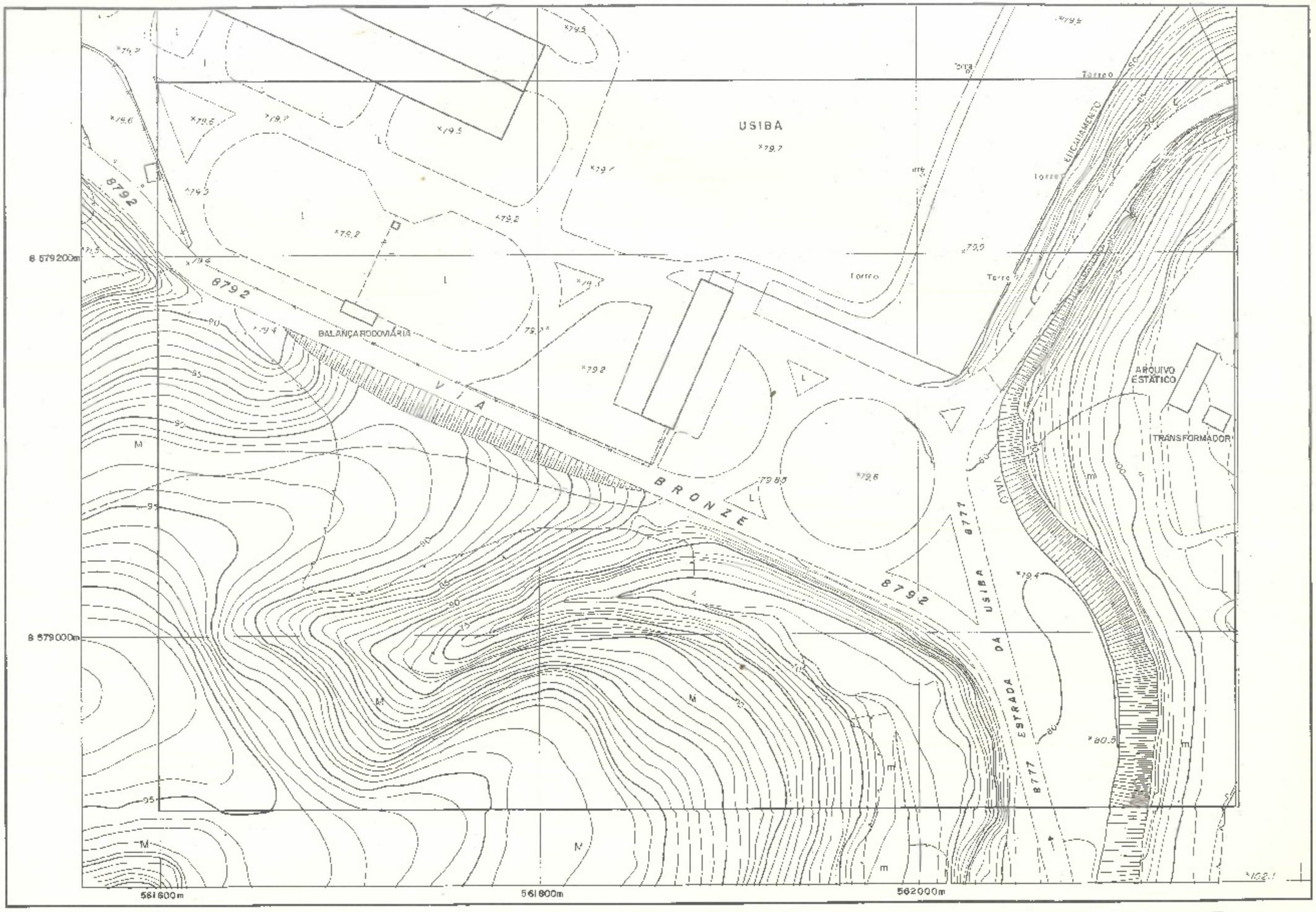

0m 20 40 60 80 100
ESCALA 1:2000

BASE CARTOGRÁFICA: Sistema Cartográfico SICAR / 1982
ORIGEM DA UTM: 500 km W 39°; 10.000 km S do Equador

ARTICULAÇÃO DA FOLHA		
124143	124144	—
124145	124146	—
124311	124312	124321

SITUAÇÃO		
MUNICÍPIO/SUBDISTRITO	ZONA DE INFORMAÇÃO	
SALVADOR Valéria	72	
FOLHA SICAR NÚMERO: 124140		

0m 20 40 60 80 100
ESCALA 1:2000

BASE CARTOGRÁFICA: Sistema Cartográfico - SICAR / 1982
ORIGEM DA UTM: 500 km W 39° 10.000 km S do Equador

FOLHA 124 222

CONDER
SIM-SISTEMA DE INFORMAÇÃO METROPOLITANA
CTM-CADASTRO TÉCNICO METROPOLITANO

SECRETARIA DO PLANEJAMENTO, CIÊNCIA E TECNOLOGIA
COMPANHIA DE DESENVOLVIMENTO DA REGIÃO METROPOLITANA DE SALVADOR
GERÊNCIA DE INFORMAÇÃO COORDENAÇÃO DO SISTEMA CARTOGRÁFICO
PREFEITURA MUNICIPAL DO SALVADOR
SECRETARIA DE FINANÇAS-COMISSÃO DE IMPLANTAÇÃO DA NUMERAÇÃO MÉTRICA LINEAR

FOLHA 124 222

CONDER
SIM-SISTEMA DE INFORMAÇÃO METROPOLITANA
CTM-CADASTRO TÉCNICO METROPOLITANO

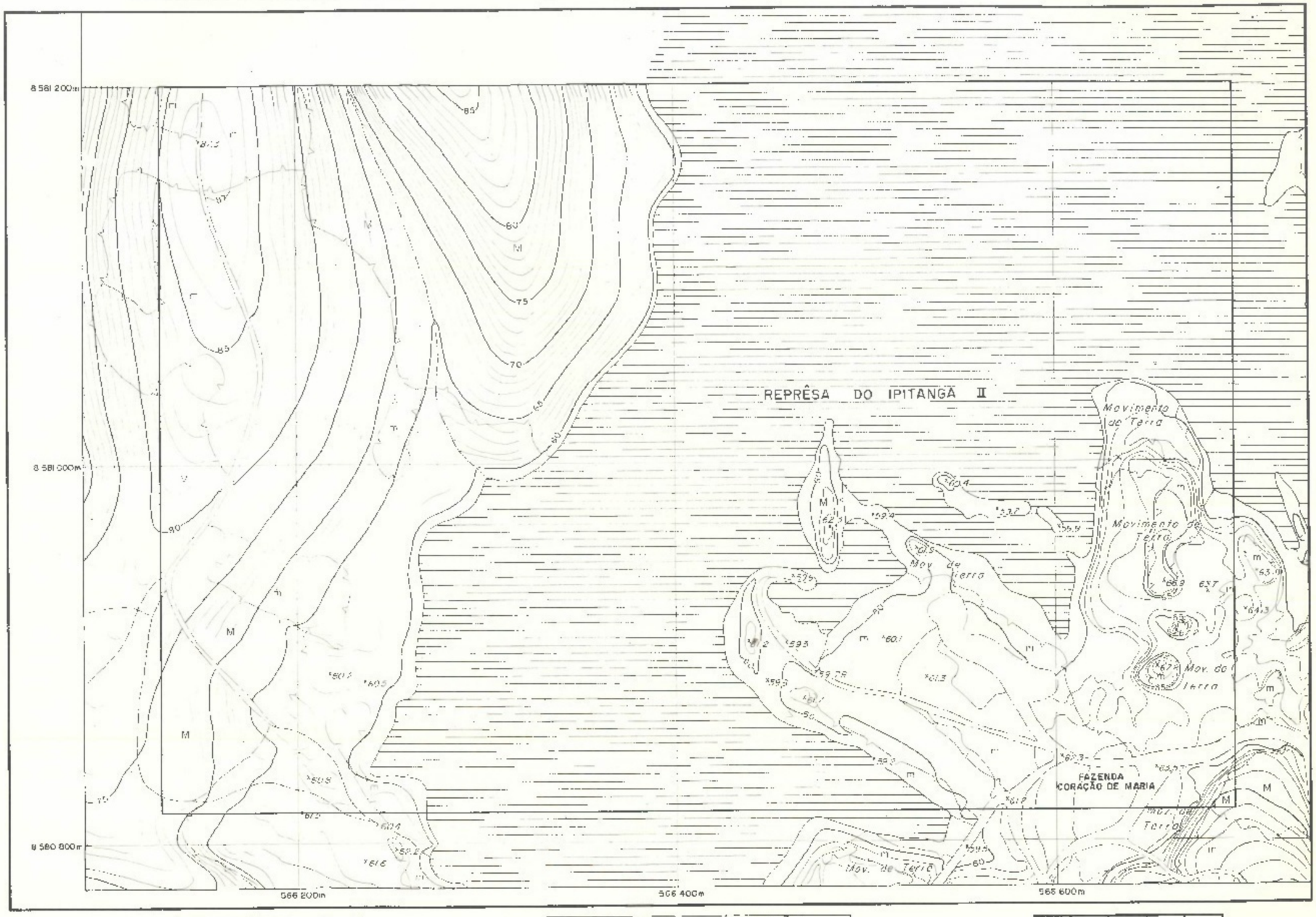

0m 20 40 60 80 100

ESCALA 1:2000

BASE CARTOGRÁFICA Sistema Cartográfico SICAR / 1982
ORIGEM DA UTM 500 km W 39°, 10.000 km S do Equador

ARTICULAÇÃO DA FOLHA		
—	—	117165
—	124222	124231
—	124224	124233

SITUAÇÃO		
MUNICÍPIO/DISTRITO	ZONA DE INFORMAÇÃO	
SALVADOR		
São Cristovão	70	
FOLHA SICAR NÚMERO: 124 220		

0m 20 40 60 80 100

ESCALA 1:2000

BASE CARTOGRÁFICA: Sistema Cartográfico - SICAR / 1982
ORIGEM DA UTM: 500 km W 39°, 10.000 km S do Equador

FOLHA 124 224

CONDER
SIM-SISTEMA DE INFORMAÇÃO METROPOLITANA
CTM-CADASTRO TÉCNICO METROPOLITANO

SECRETARIA DE PLANEJAMENTO, CIÊNCIA E TECNOLOGIA
COMPANHIA DE DESENVOLVIMENTO DA REGIÃO METROPOLITANA DE SALVADOR
GERÊNCIA DE INFORMAÇÃO-COORDENAÇÃO DO SISTEMA CARTOGRÁFICO
PREFEITURA MUNICIPAL DO SALVADOR
SECRETARIA DE FINANÇAS-COMISSÃO DE IMPLANTAÇÃO DA NUMERAÇÃO MÉTRICA LINEAR

FOLHA 124 224

CONDER
SIM-SISTEMA DE INFORMAÇÃO METROPOLITANA
CTM-CADASTRO TÉCNICO METROPOLITANO

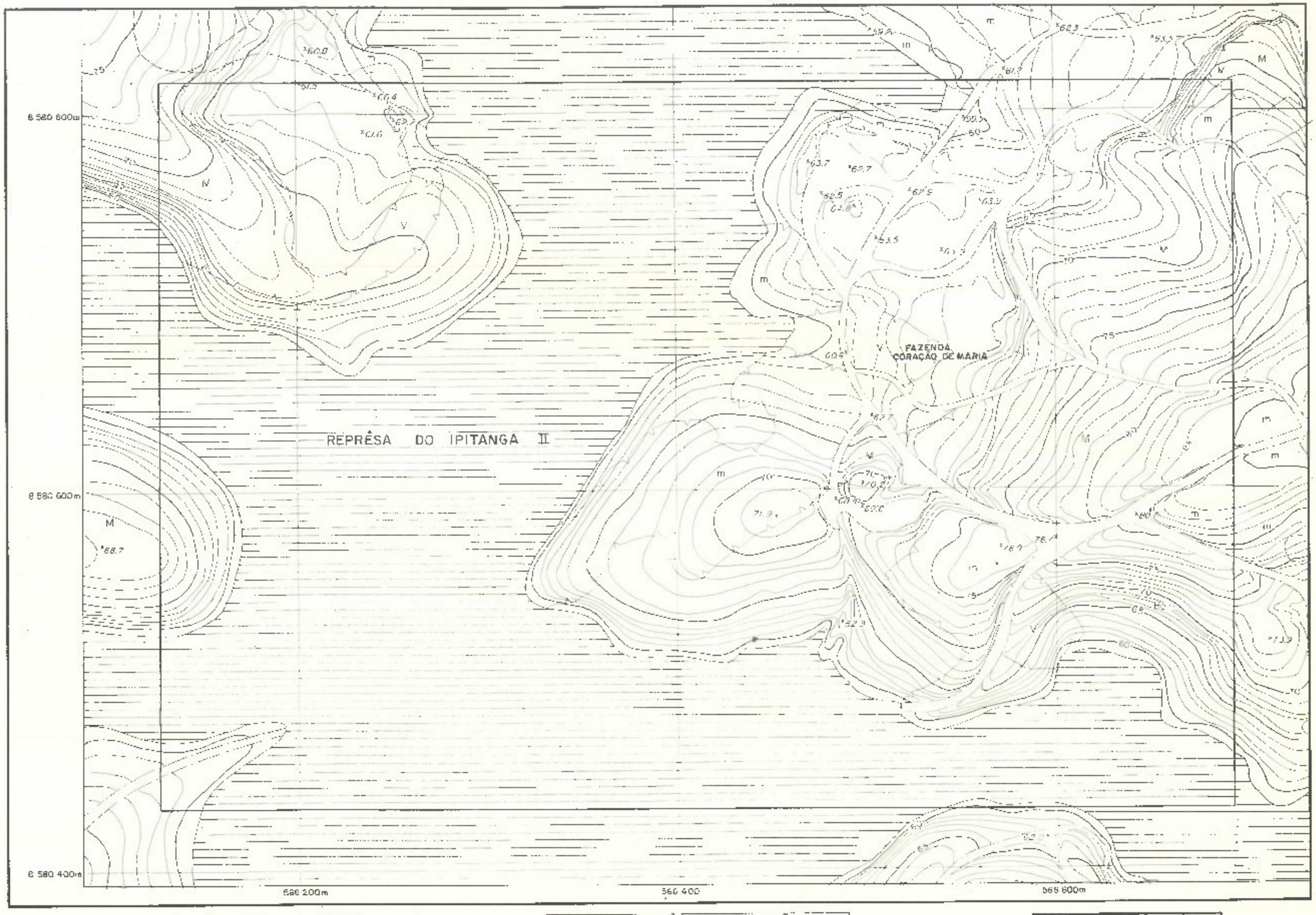

0m 20 40 60 80 100
ESCALA 1:2000

BASE CARTOGRÁFICA Sistema Cartográfico SICAR / 1982
ORIGEM DA UTM: 500 km W 39° : 10 000 km S do Equador

ARTICULAÇÃO DA FOLHA		
–	124222	124231
–	124224	124233
124225	124226	124235

SITUAÇÃO		
MUNICÍPIO/SUBDISTRITO	ZONA DE INFORMAÇÃO	
SALVADOR		
São Cristóvão	70	
FOLHA SICAR NUMERO: 24 220		

0m 20 40 60 80 100
ESCALA 1:2000

BASE CARTOGRÁFICA. Sistema Cartográfico SICAR / 1982
ORIGEM DA UTM: 500 km W 39° : 10.000 km S do Equador

FOLHA 124 225

CONDER
SIM-SISTEMA DE INFORMAÇÃO METROPOLITANA
CTM-CADASTRO TÉCNICO METROPOLITANO

SECRETARIA DO PLANEJAMENTO, CIÊNCIA E TECNOLOGIA
COMPANHIA DE DESENVOLVIMENTO DA REGIÃO METROPOLITANA DE SALVADOR
GERÊNCIA DE INFORMAÇÃO/COORDENAÇÃO DO SISTEMA CARTOGRÁFICO
PREFEITURA MUNICIPAL DO SALVADOR
SECRETARIA DE FINANÇAS COMISSÃO DE IMPLANTAÇÃO DA NUMERAÇÃO MÉTRICA LINEAR

FOLHA 124 225

CONDER
SIM-SISTEMA DE INFORMAÇÃO METROPOLITANA
CTM-CADASTRO TÉCNICO METROPOLITANO

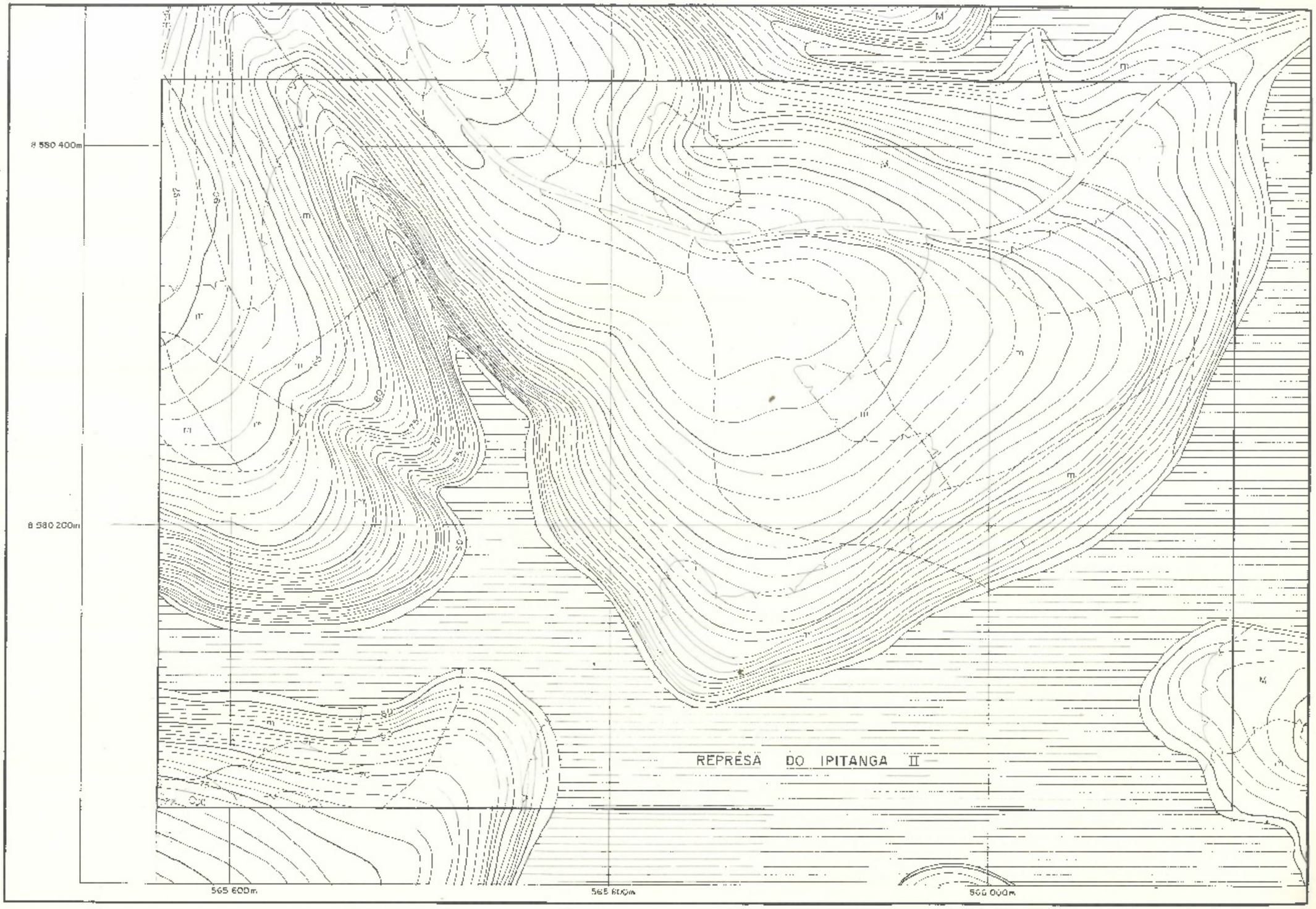

0m 20 40 60 80 100

ESCALA 1:2000

BASE CARTOGRÁFICA: Sistema Cartográfico SICAR / 1982
ORIGEM DA UTM: 500 km W 39° ; 10.000 km S do Equador

ARTICULAÇÃO DA FOLHA		
—	—	124221
—	124225	124226
—	124251	124252

SITUAÇÃO		
MUNICÍPIO/SUBDISTRITO	ZONA DE INFORMAÇÃO	
SALVADOR		
São Cristóvão	70	
FOLHA SICAR NÚMERO: 124 220		

0m 20 40 60 80 100

ESCALA 1:2000

BASE CARTOGRÁFICA: Sistema Cartográfico - SICAR / 1982
ORIGEM DA UTM: 500 km W 39° ; 10 000 km S do Equador

FOLHA 124 226

CONDER
SIM-SISTEMA DE INFORMAÇÃO METROPOLITANA
CTM-CADASTRO TÉCNICO METROPOLITANO

SECRETARIA DO PLANEJAMENTO, CIÊNCIA E TECNOLOGIA
COMPANHIA DE DESENVOLVIMENTO DA REGIÃO METROPOLITANA DE SALVADOR
GERÊNCIA DE INFORMAÇÃO-COORDENAÇÃO DO SISTEMA CARTOGRÁFICO
PREFEITURA MUNICIPAL DO SALVADOR
SECRETARIA DE FINANÇAS-COMISSÃO DE IMPLANTAÇÃO DA NUMERAÇÃO MÉTRICA EIMAH

FOLHA 124 226

CONDER
SIM-SISTEMA DE INFORMAÇÃO METROPOLITANA
CTM-CADASTRO TÉCNICO METROPOLITANO

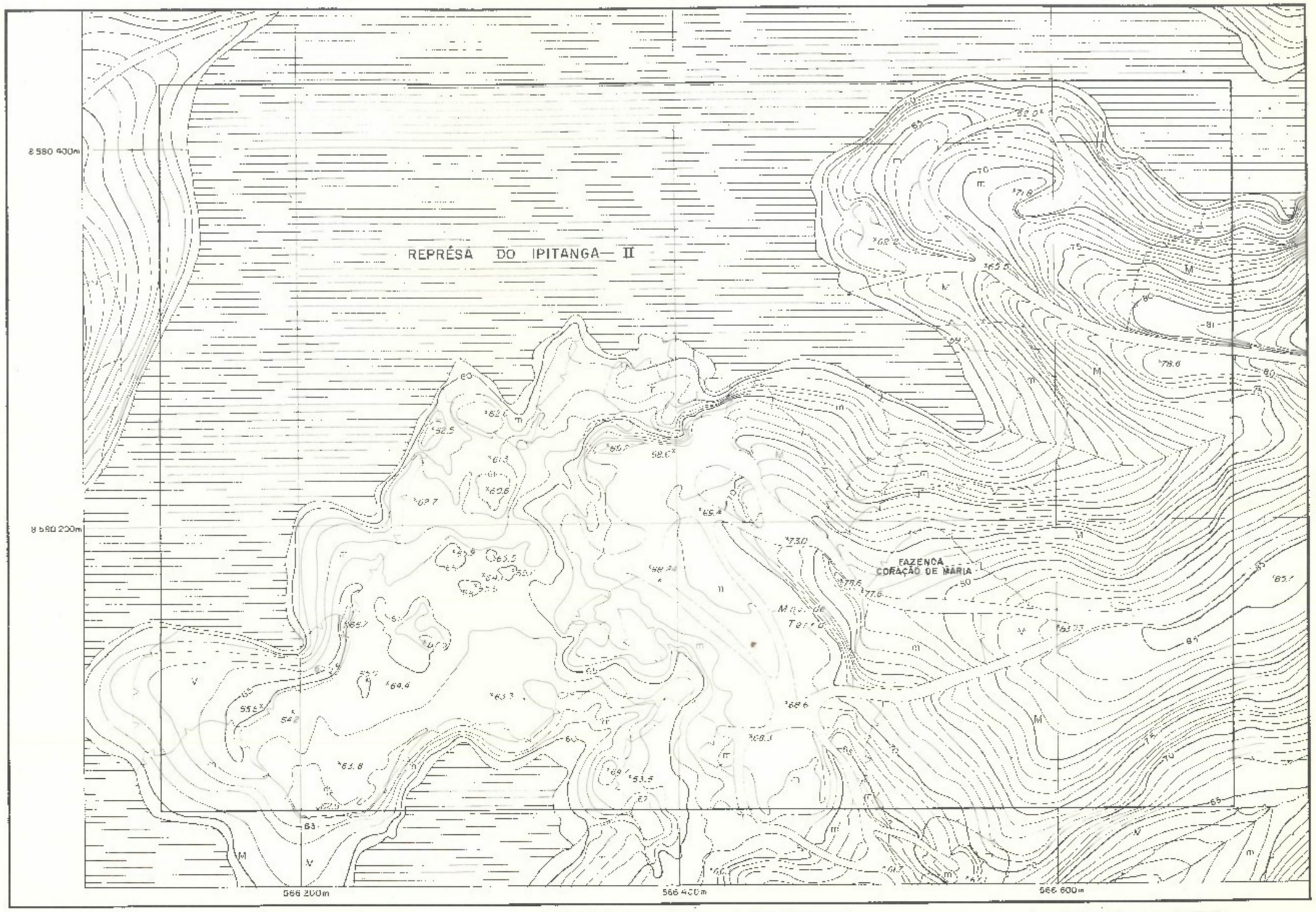

0m 20 40 60 80 100

ESCALA 1:2000

BASE CARTOGRÁFICA: Sistema Cartográfico SICAR / 1982
ORIGEM DA UTM: 500 km W 39°, 10.000 km S do Equador

ARTICULAÇÃO DA FOLHA		
—	124229	124233
124225	124226	124230
124251	124252	124261

SITUAÇÃO		
MUNICÍPIO/SUBDISTRITO	ZONA DE NUMERAÇÃO	
SALVADOR		
São Cristovão	70	
FOLHA SICAR NÚMERO: 124 226		

0m 20 40 60 80 100

ESCALA 1:2000

BASE CARTOGRÁFICA: Sistema Cartográfico - SICAR / 1982
ORIGEM DA UTM: 500 km W 39°, 10.000 km S do Equador

FOLHA 124231

CONDER
SIM-SISTEMA DE INFORMAÇÃO METROPOLITANA
CTM-CADASTRO TÉCNICO METROPOLITANO

SECRETARIA DO PLANEJAMENTO, CIÊNCIA E TECNOLOGIA
COMPANHIA DE DESENVOLVIMENTO DA REGIÃO METROPOLITANA DE SALVADOR
GERÊNCIA DE INFORMAÇÃO-COORDENAÇÃO DO SISTEMA CARTOGRÁFICO
PREFEITURA MUNICIPAL DO SALVADOR
SECRETARIA DE FINANÇAS-COMISSÃO DE IMPLANTAÇÃO DA NUMERAÇÃO MÉTRICA LINEAR

FOLHA 124231

CONDER
SIM-SISTEMA DE INFORMAÇÃO METROPOLITANA
CTM-CADASTRO TÉCNICO METROPOLITANO

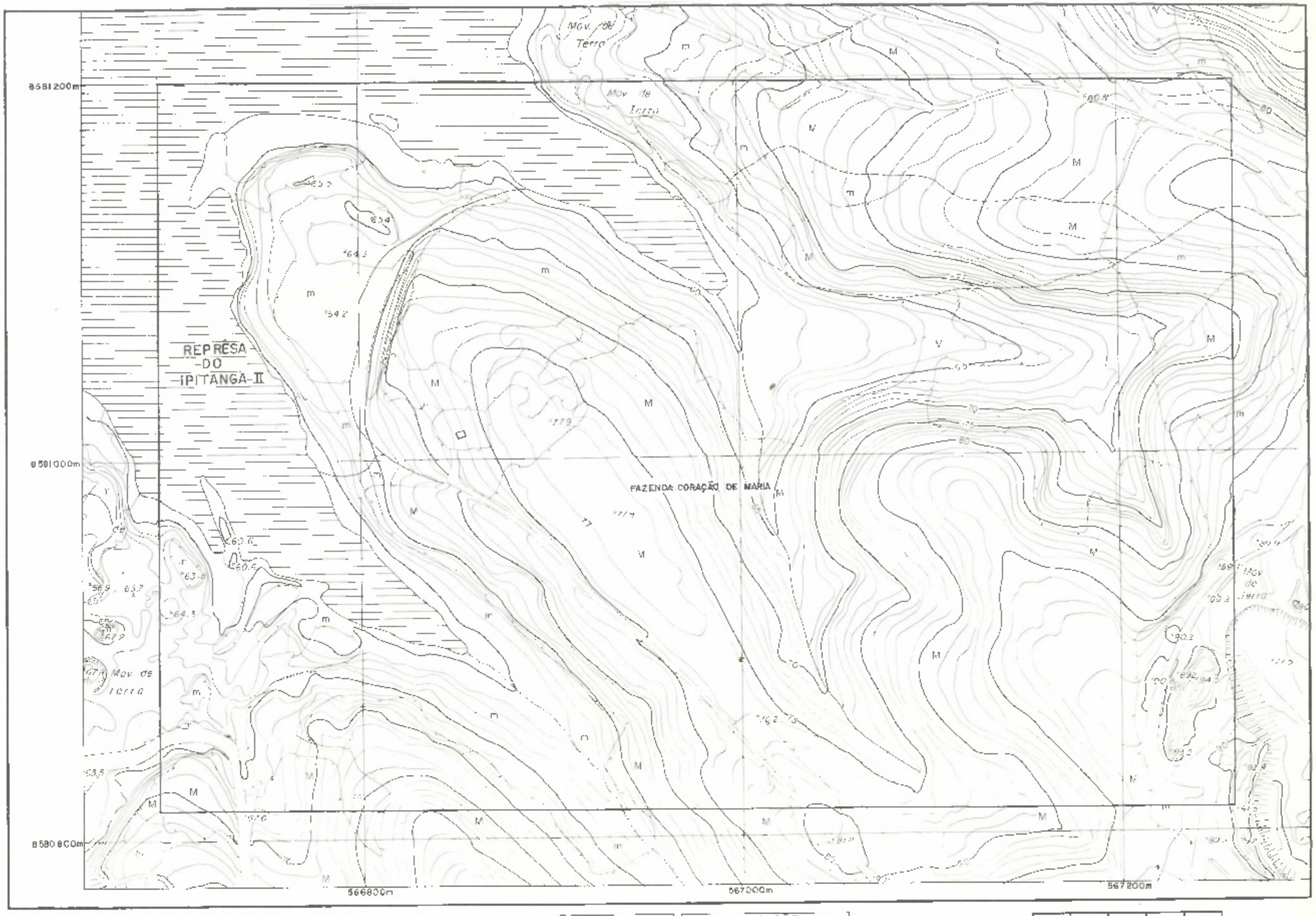

0m 20 40 60 80 100
ESCALA 1:2000

BASE CARTOGRÁFICA: Sistema Cartográfico SICAR / 1982
ORIGEM DA UTM: 500 km W 39°; 10.000 km S do equador

ARTICULAÇÃO DA FOLHA		
–	117465	117466
124222	124231	124232
124224	124233	124234

SITUAÇÃO

N. MUNICÍPIO-DISTRITO	ZONA DE INFORMAÇÃO
SALVADOR	
São Cristóvão	70

FOLHA SEGUINTE NÚMERO 124230

0m 20 40 60 80 100
ESCALA 1:2000

BASE CARTOGRÁFICA: Sistema Cartográfico - SICAR / 1982
ORIGEM DA UTM: 500 km W 39°; 10.000 km S do Equador

FOLHA 124 232

CONDER
SIM-SISTEMA DE INFORMAÇÃO METROPOLITANA
CTM-CADASTRO TÉCNICO METROPOLITANO

SECRETARIA DO PLANEJAMENTO, CIÊNCIA E TECNOLOGIA
COMPANHIA DE DESENVOLVIMENTO DA REGIÃO METROPOLITANA DE SALVADOR
GERÊNCIA DE INFORMAÇÃO-COORDENAÇÃO DO SISTEMA CARTOGRÁFICO
PREFEITURA MUNICIPAL DO SALVADOR
SECRETARIA DE FINANÇAS-COMISSÃO DE IMPLANTAÇÃO DA NUMERAÇÃO MÉTRICA LINEAR

FOLHA 124 232

CONDER
SIM-SISTEMA DE INFORMAÇÃO METROPOLITANA
CTM-CADASTRO TÉCNICO METROPOLITANO

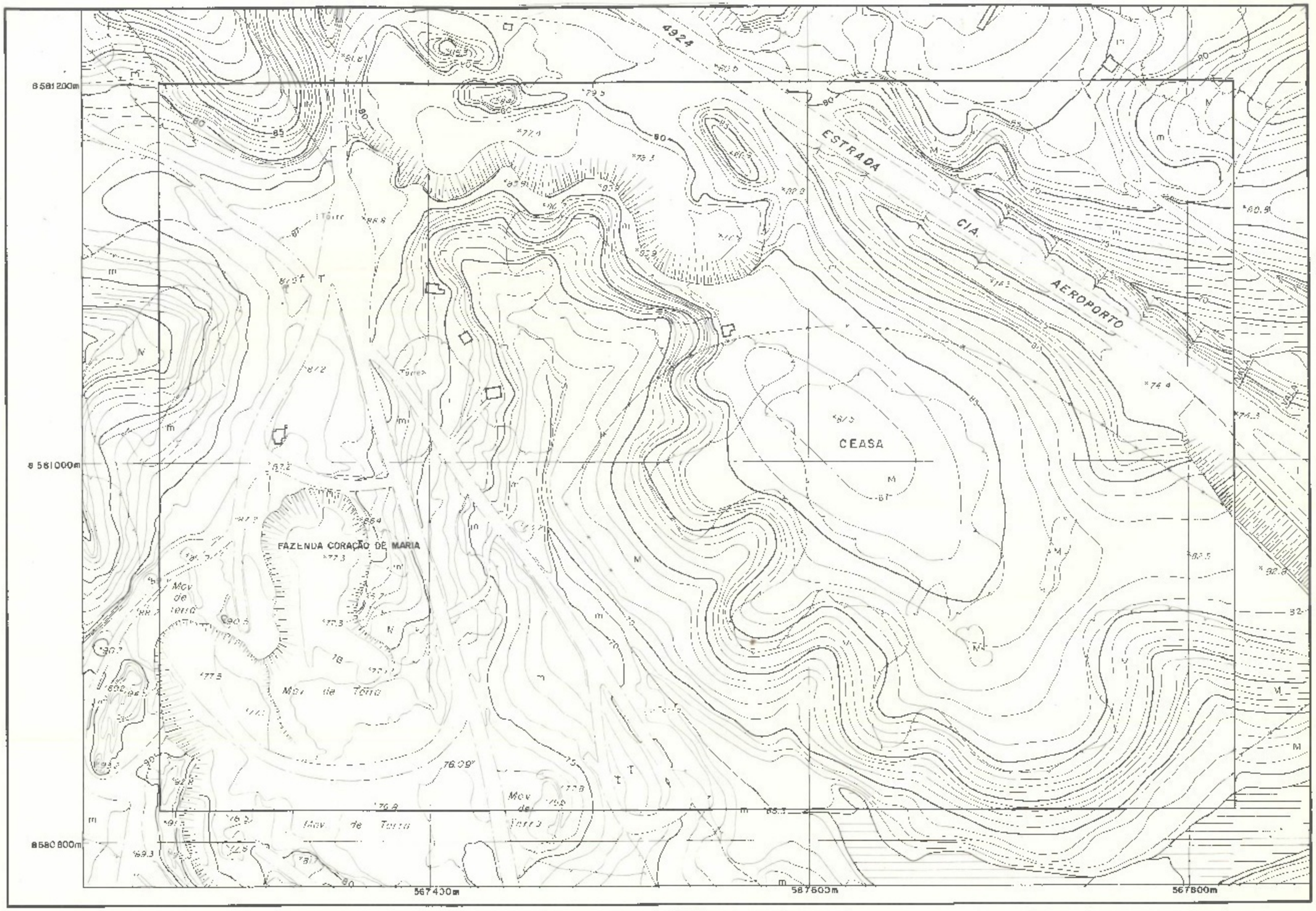

0m 20 40 60 80 100

ESCALA 1:2000

BASE CARTOGRÁFICA: Sistema Cartográfico SICAR / 1982
ORIGEM DA UTM: 500 km W 39° 10.000 km S do Equador

ARTICULAÇÃO DA FOLHA		
117 465	117 466	118 345
124 231	124 232	125 11
124233	124 234	125 115

SITUAÇÃO	
MUNICÍPIO/SUBDISTRITO	ZONA DE INFORMAÇÃO
SALVADOR	
São Cristovão	73
FOLHA SICAR NÚMERO: 124 230	

0m 20 40 60 80 100

ESCALA 1:2000

BASE CARTOGRÁFICA: Sistema Cartográfico - SICAR / 1982
ORIGEM DA UTM: 500 km W 39°; 10.000 km S do Equador

FOLHA 124233

CONDER
SIM-SISTEMA DE INFORMAÇÃO METROPOLITANA
CTM-CADASTRO TÉCNICO METROPOLITANO

SECRETARIA DO PLANEJAMENTO, CIÊNCIA E TECNOLOGIA
COMPANHIA DE DESENVOLVIMENTO DA REGIÃO METROPOLITANA DE SALVADOR
GERÊNCIA DE INFORMAÇÃO-COORDENAÇÃO DO SISTEMA CARTOGRÁFICO
PREFEITURA MUNICIPAL DO SALVADOR
SECRETARIA DE FINANÇAS-COMISSÃO DE IMPLANTAÇÃO DA NUMERAÇÃO MÉTRICA LINEAR

FOLHA 124233

CONDER
SIM-SISTEMA DE INFORMAÇÃO METROPOLITANA
CTM-CADASTRO TÉCNICO METROPOLITANO

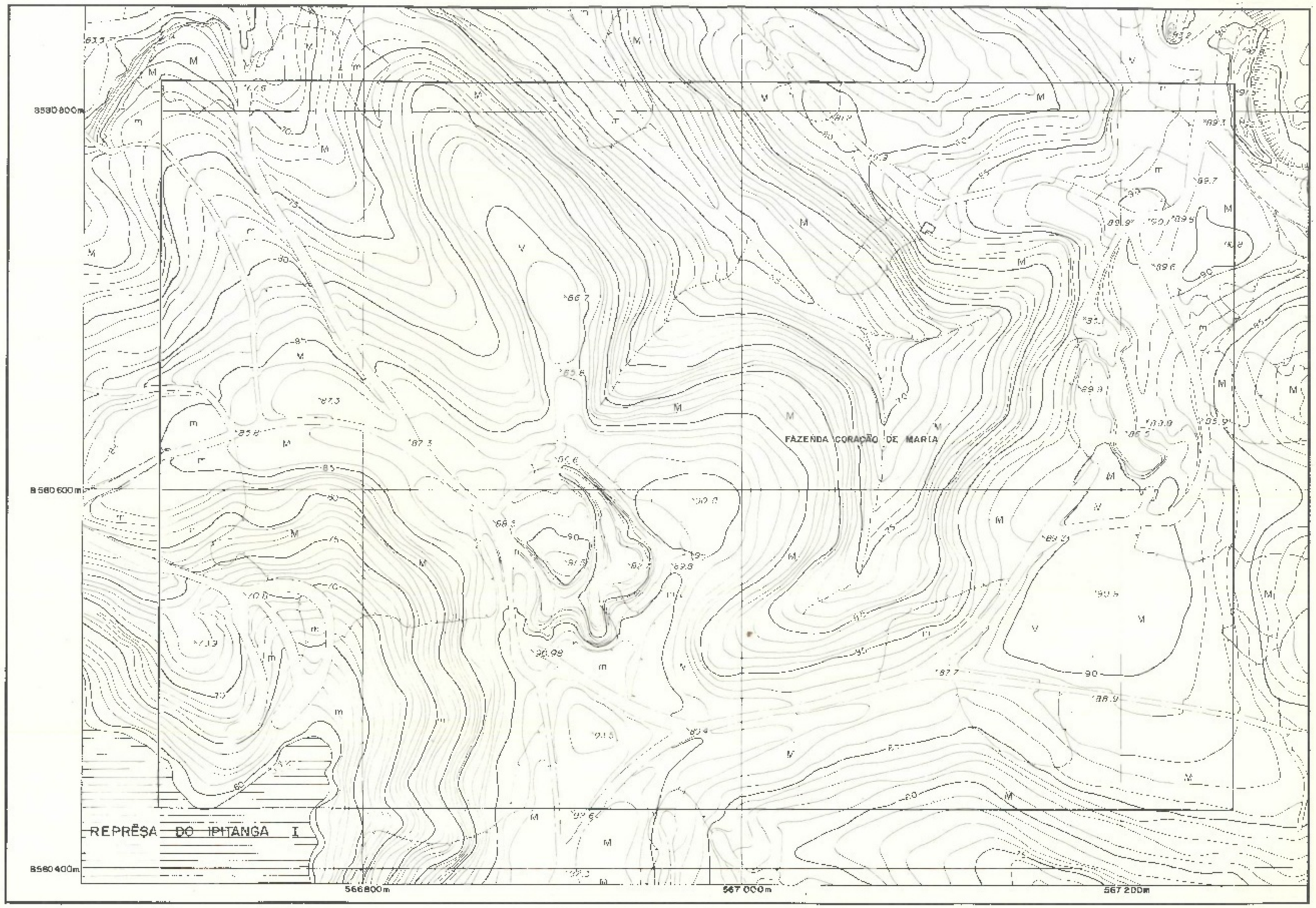

0m 20 40 60 80 100
ESCALA 1:2000

BASE CARTOGRÁFICA: Sistema Cartográfico SICAR / 1982
ORIGEM DA UTM: 500 km W 39° 10.000 km S do Equador

ARTICULAÇÃO DA FOLHA		
124222	124231	124232
124224	124233	124234
124226	124235	124236

SITUAÇÃO

MUNICÍPIO/SUBDISTRITO	ZONA DE INFORMAÇÃO
SALVADOR São Cristovão	70
FOLHA SICAR NÚMERO: 124230	

0m 20 40 60 80 100
ESCALA 1:2000

BASE CARTOGRÁFICA: Sistema Cartográfico - SICAR / 1982
ORIGEM DA UTM: 500 km W 39° 10.000 km S do Equador

FOLHA 124 234

CONDER
SIM-SISTEMA DE INFORMAÇÃO METROPOLITANA
CTM-CADASTRO TÉCNICO METROPOLITANO

SECRETARIA DO PLANEJAMENTO, CIÊNCIA E TECNOLOGIA
COMPANHIA DE DESENVOLVIMENTO DA REGIÃO METROPOLITANA DE SALVADOR
GERÊNCIA DE INFORMAÇÃO COORDENAÇÃO DO SISTEMA CARTOGRÁFICO
PREFEITURA MUNICIPAL DO SALVADOR
SECRETARIA DE FINANÇAS-COMISSÃO DE IMPLANTAÇÃO DA NUMERAÇÃO MÉTRICA LINEAR

FOLHA 124234

CONDER
SIM-SISTEMA DE INFORMAÇÃO METROPOLITANA
CTM-CADASTRO TÉCNICO METROPOLITANO

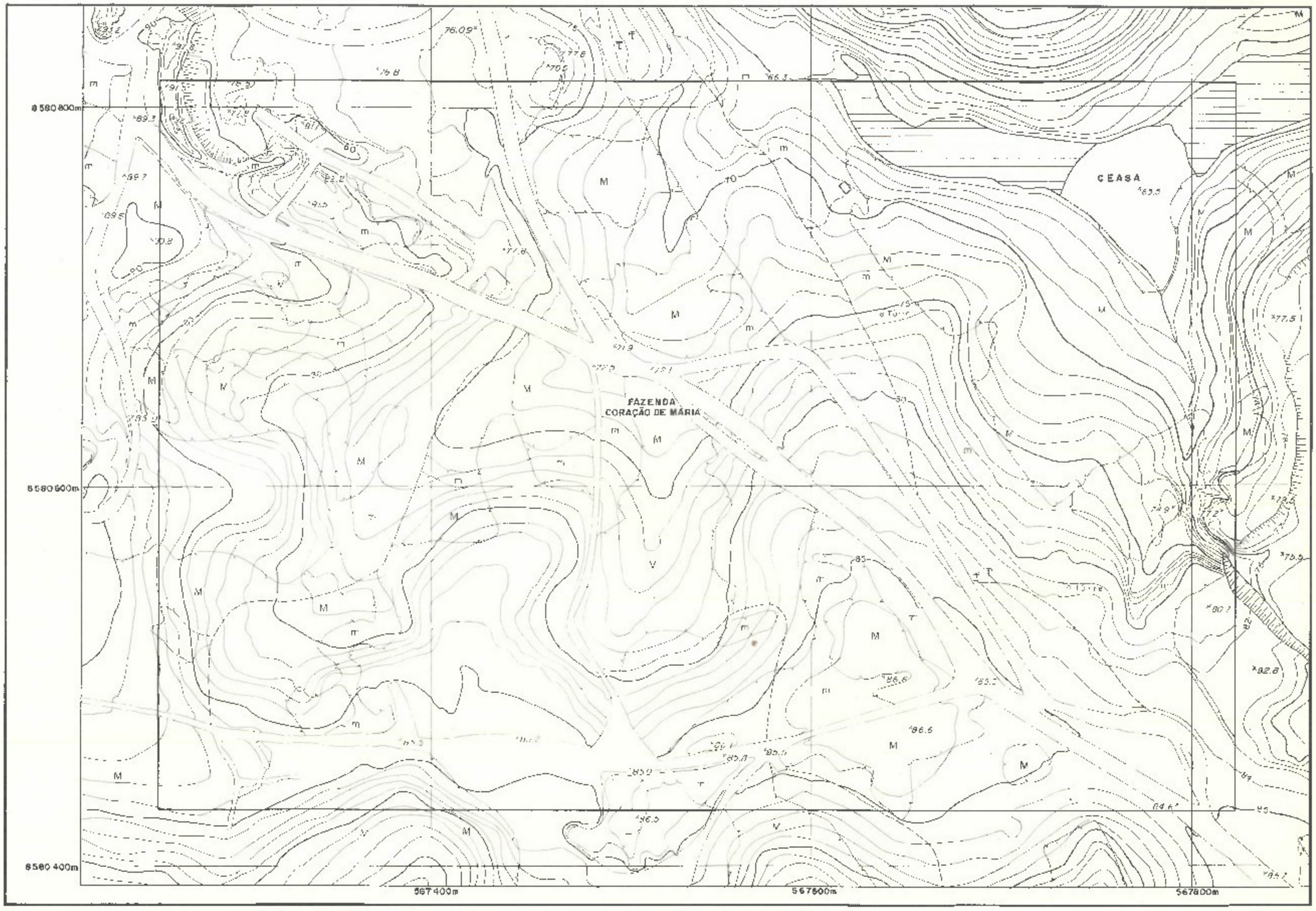

0m 20 40 60 80 100

ESCALA 1:2000

BASE CARTOGRÁFICA: Sistema Cartográfico SICAR / 1982
ORIGEM DA UTM: 500 km W 38°, 10.000 km S do Equador

ARTICULAÇÃO DA FOLHA		
124231	124232	125111
124233	124234	125113
124235	124236	125115

SITUAÇÃO		
MUNICÍPIO/SUBDISTRITO	ZONA DE INFORMAÇÃO	
SALVADOR		
São Cristovão	70	
FOLHA SICAR NÚMERO: 124234		

0m 20 40 60 80 100

ESCALA 1:2000

BASE CARTOGRÁFICA: Sistema Cartográfico - SICAR / 1982
ORIGEM DA UTM: 500 km W 38°, 10.000 km S do Equador

FOLHA 124235

CONDER
SIM-SISTEMA DE INFORMAÇÃO METROPOLITANA
CTM-CADASTRO TÉCNICO METROPOLITANO

SECRETARIA DO PLANEJAMENTO, CIÊNCIA E TECNOLOGIA
COMPANHIA DE DESENVOLVIMENTO DA REGIÃO METROPOLITANA DE SALVADOR
GERÊNCIA DE INFORMAÇÃO-COORDENAÇÃO DO SISTEMA CARTOGRÁFICO
PREFEITURA MUNICIPAL DO SALVADOR
SECRETARIA DE FINANÇAS-COMISSÃO DE IMPLANTAÇÃO DA NUMERAÇÃO MÉTRICA LINEAR

FOLHA 124235

CONDER
SIM-SISTEMA DE INFORMAÇÃO METROPOLITANA
CTM-CADASTRO TÉCNICO METROPOLITANO

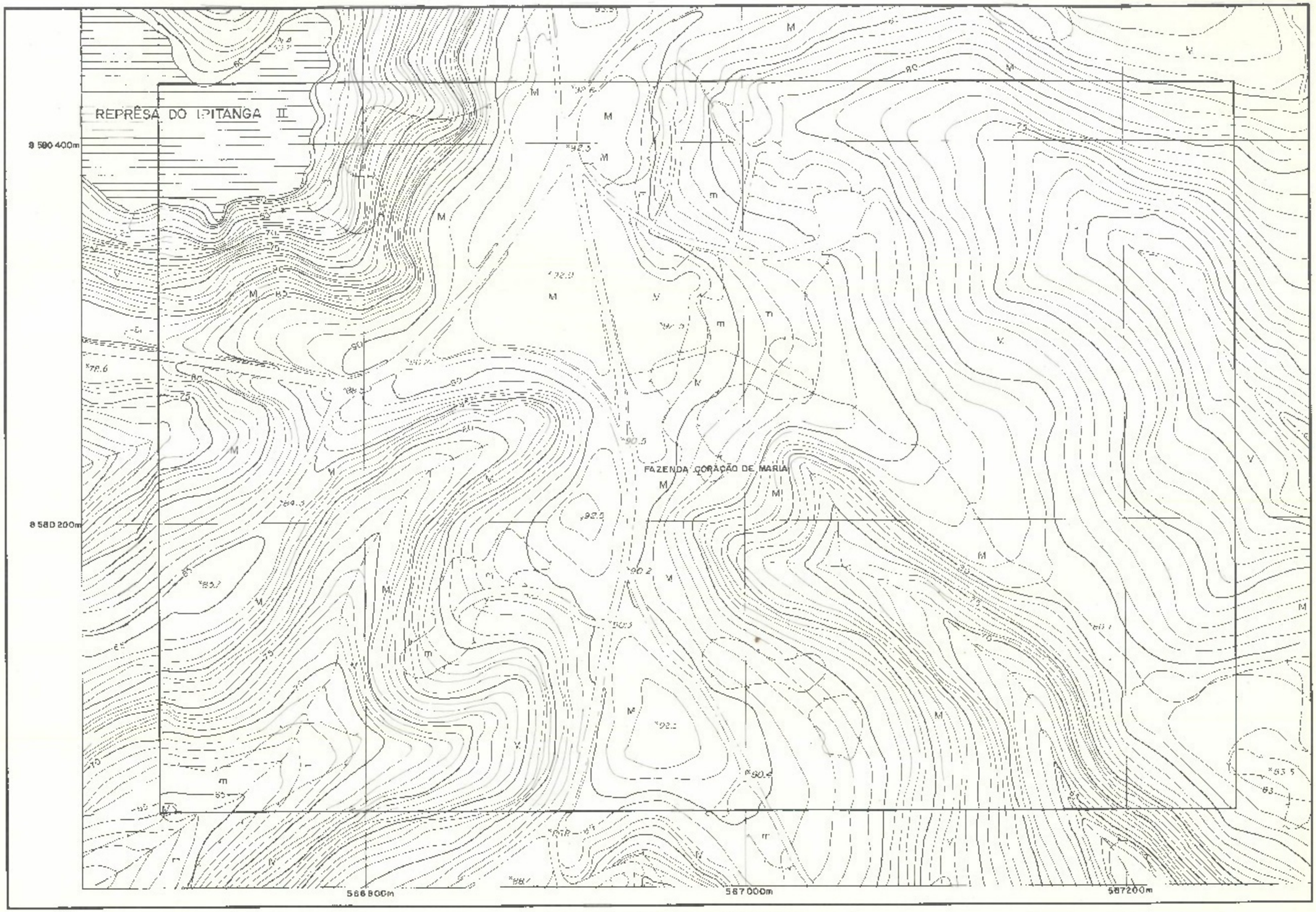

0m 20 40 60 80 100

ESCALA 1:2000

BASE CARTOGRÁFICA: Sistema Cartográfico SICAR / 1982
ORIGEM DA UTM 500 km W 39°, 10.000 km S do Equador

ARTICULAÇÃO DA FOLHA		
124224	124233	124234
124225	124235	124236
124260	124261	124262

SITUAÇÃO

MUNICÍPIO/SUBDISTRITO	FOLHA DE REFERÊNCIA
SALVADOR	
São Cristovão	7 0
FOLHA SICAR VIZINHA: 124230	

0m 20 40 60 80 100

ESCALA 1:2000

BASE CARTOGRÁFICA: Sistema Cartográfico - SICAR / 1982
ORIGEM DA UTM: 500 km W 39°; 10.000 km S do Equador

FOLHA 124236

CONDER
SIM-SISTEMA DE INFORMAÇÃO METROPOLITANA
CTM CADASTRO TÉCNICO METROPOLITANO

SECRETARIA DO PLANEJAMENTO, CIÊNCIA E TECNOLOGIA
COMPANHIA DE DESENVOLVIMENTO DA REGIÃO METROPOLITANA DE SALVADOR
GERÊNCIA DE INFORMAÇÃO-COORDENAÇÃO DE SISTEMA CARTOGRÁFICO
PREFEITURA MUNICIPAL DO SALVADOR
SECRETARIA DE FINANÇAS-COMISSÃO DE IMPLANTAÇÃO DA NUMERAÇÃO MÉTRICA LINEAR

FOLHA 124236

CONDER
SIM-SISTEMA DE INFORMAÇÃO METROPOLITANA
CTM-CADASTRO TÉCNICO METROPOLITANO

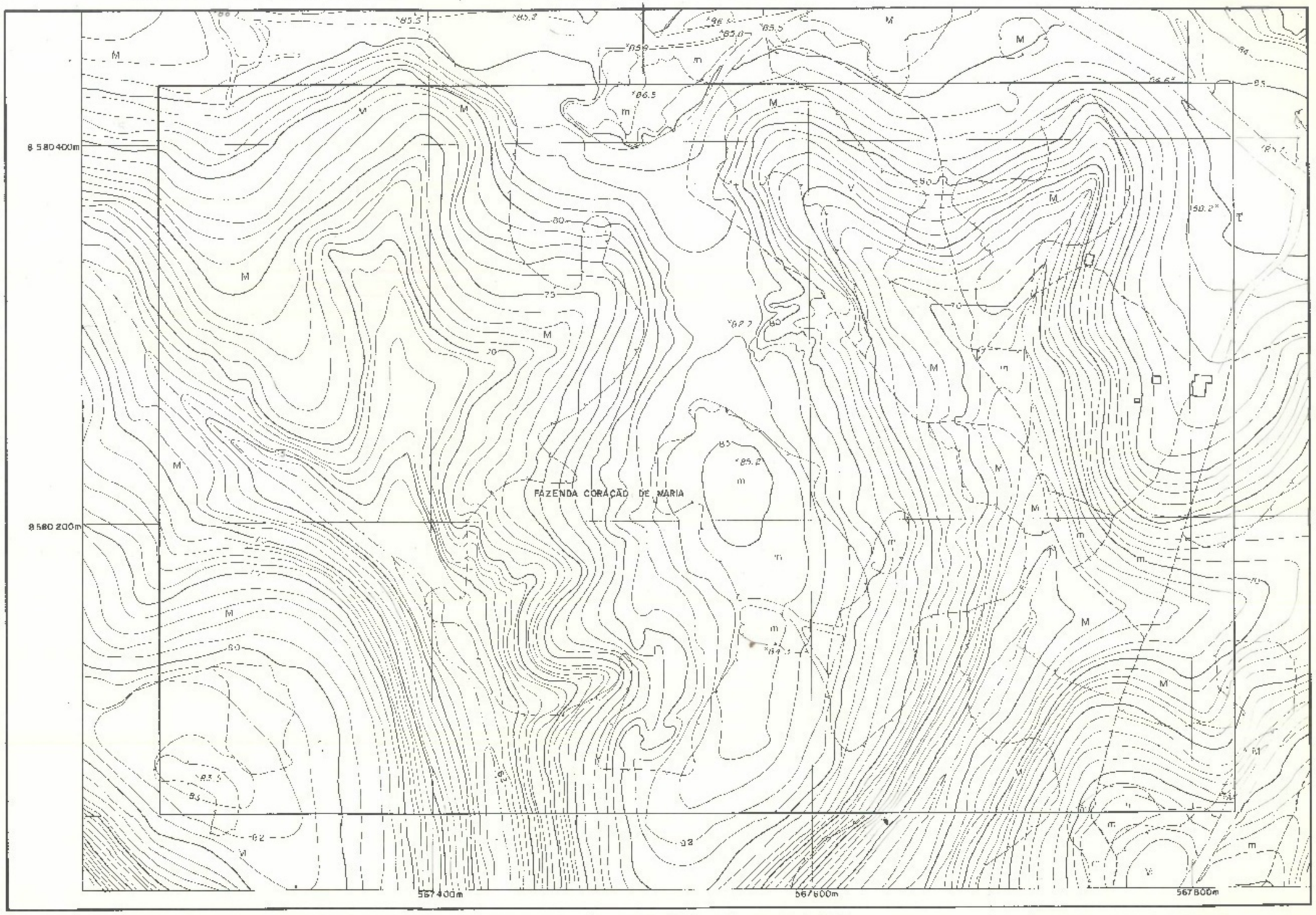

0m 20 40 60 80 100

ESCALA 1:2000

BASE CARTOGRÁFICA: Sistema Cartográfico - SICAR / 1982
ORIGEM DA UTM: 500 km W 39°; 10.000 km S do Equador

ARTICULAÇÃO DA FOLHA		
124233	124234	125103
124235	124236	125115
124261	124262	125141

SITUAÇÃO

MUNICÍPIO/SUBDISTRITO	ZONA DE INFORMAÇÃO	
SALVADOR		
São Cristovão	70	
FOLHA SICAR NUMERO: 124230		

0m 20 40 60 80 100

ESCALA 1:2000

BASE CARTOGRÁFICA: Sistema Cartográfico - SICAR / 1982
ORIGEM DA UTM: 500 km W 39°; 10.000 km S do Equador

FOLHA 124251

CONDER
SIM-SISTEMA DE INFORMAÇÃO METROPOLITANA
CTM-CADASTRO TÉCNICO METROPOLITANO

SECRETARIA DO PLANEJAMENTO, CIÊNCIA E TECNOLOGIA
COMPANHIA DE DESENVOLVIMENTO DA REGIÃO METROPOLITANA DE SALVADOR
GERÊNCIA DE INFORMAÇÃO-COORDENAÇÃO DO SISTEMA CARTOGRÁFICO
PREFEITURA MUNICIPAL DO SALVADOR
SECRETARIA DE FINANÇAS-COMISSÃO DE IMPLANTAÇÃO DA NUMERAÇÃO MÉTRICA LINEAR

FOLHA 124251

CONDER
SIM-SISTEMA DE INFORMAÇÃO METROPOLITANA
CTM-CADASTRO TÉCNICO METROPOLITANO

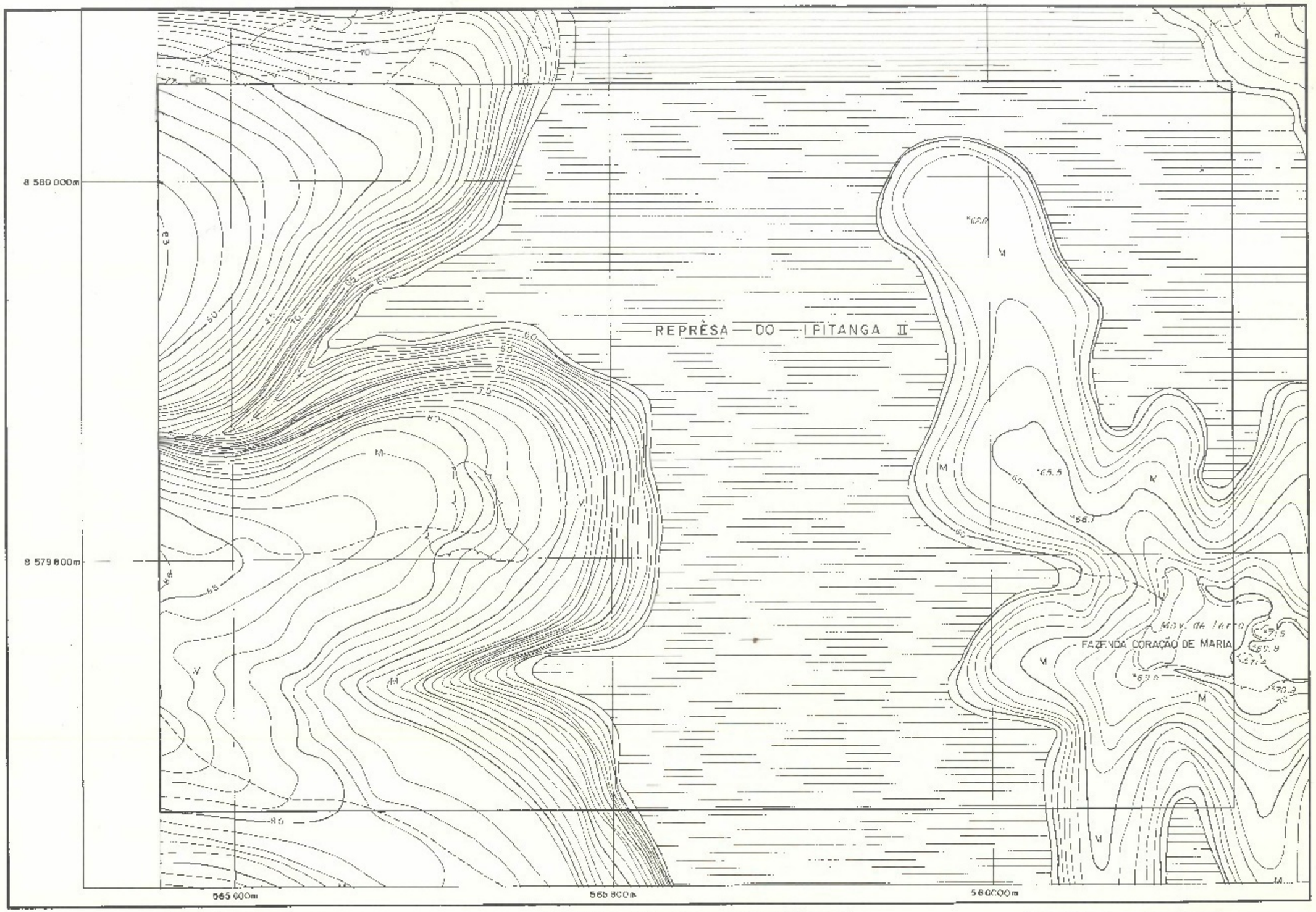

0m 20 40 60 80 100
ESCALA 1:2000

BASE CARTOGRÁFICA: Sistema Cartográfico SICAR / 1982
ORIGEM DA UTM: 500 km W 39°; 10.000 km S do Equador

ARTICULAÇÃO DA FOLHA		
—	124225	124226
—	24251	124250
—	124253	124254

SITUAÇÃO		
MUNICÍPIO/SUBDISTRITO	ZONA DE INFORMAÇÃO	
SALVADOR		
São Cristovão	70	
FOLHA SICAR NÚMERO: 124250		

0m 20 40 60 80 100
ESCALA 1:2000

BASE CARTOGRÁFICA: Sistema Cartográfico - SICAR / 1982
ORIGEM DA UTM: 500 km W 39°, 10.000 km S do Equador

FOLHA 124252

CONDER
SIM-SISTEMA DE INFORMAÇÃO METROPOLITANA
CTM-CADASTRO TÉCNICO METROPOLITANO

SECRETARIA DO PLANEJAMENTO, CIÊNCIA E TECNOLOGIA
COMPANHIA DE DESENVOLVIMENTO DA REGIÃO METROPOLITANA DE SALVADOR
GERÊNCIA DE INFORMAÇÃO COORDENAÇÃO DO SISTEMA CARTOGRÁFICO
PREFEITURA MUNICIPAL DO SALVADOR
SECRETARIA DE FINANÇAS-COMISSÃO DE IMPLANTAÇÃO DA NUMERAÇÃO MÉTRICA UNICA

FOLHA 124252

CONDER
SIM-SISTEMA DE INFORMAÇÃO METROPOLITANA
CTM-CADASTRO TÉCNICO METROPOLITANO

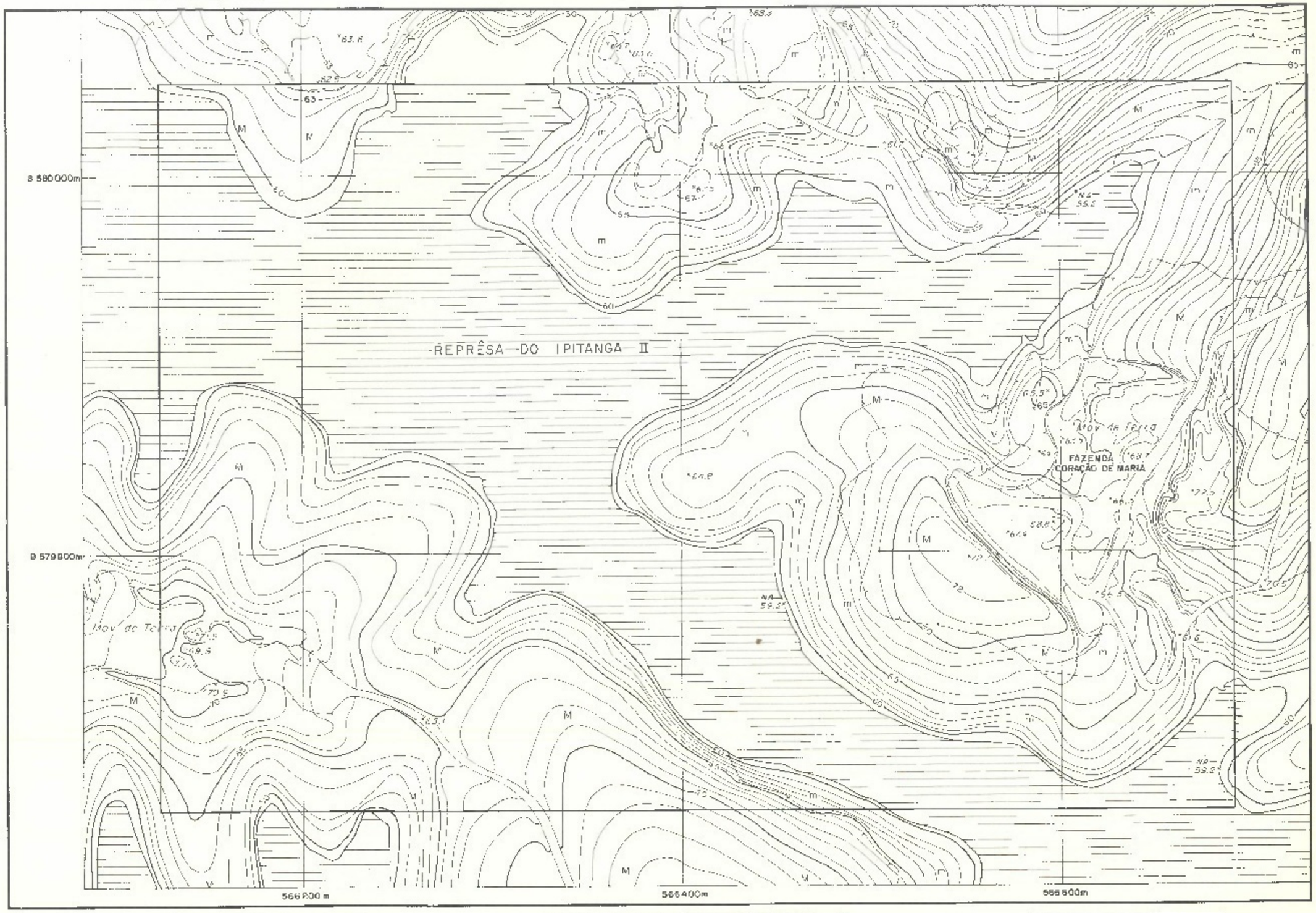

0m 20 40 60 80 100

ESCALA 1:2000

BASE CARTOGRÁFICA: Sistema Cartográfico S.CAR / 1982
ORIGEM DA UTM: 500 km W 39° 10 000 km S do Equador

ARTICULAÇÃO DA FOLHA		
124225	124226	124265
124251	124252	124261
124253	124254	124263

SITUAÇÃO		
MUNICÍPIO/SUBDISTRITO	ZONA DE INFORMAÇÃO	
SALVADOR		
São Cristovão	70	
FOLHA SICAR NUMERO: 124250		

0m 20 40 60 80 100

ESCALA 1:2000

BASE CARTOGRÁFICA: Sistema Cartográfico - SICAR / 1982
ORIGEM DA UTM: 500 km W 39° 10.000 km S do Equador

FOLHA 124253

CONDER
SIM-SISTEMA DE INFORMAÇÃO METROPOLITANA
CTM-CADASTRO TÉCNICO METROPOLITANO

SECRETARIA DO PLANEJAMENTO, CIÊNCIA E TECNOLOGIA
COMPANHIA DE DESENVOLVIMENTO DA REGIÃO METROPOLITANA DE SALVADOR
GERÊNCIA DE INFORMAÇÃO-COORDENAÇÃO DO SISTEMA CARTOGRÁFICO
PREFEITURA MUNICIPAL DO SALVADOR
SECRETARIA DE FINANÇAS-COMISSÃO DE IMPLANTAÇÃO DA NUMERAÇÃO MÉTRICA (NEAR)

FOLHA 124253

CONDER
SIM-SISTEMA DE INFORMAÇÃO METROPOLITANA
CTM-CADASTRO TÉCNICO METROPOLITANO

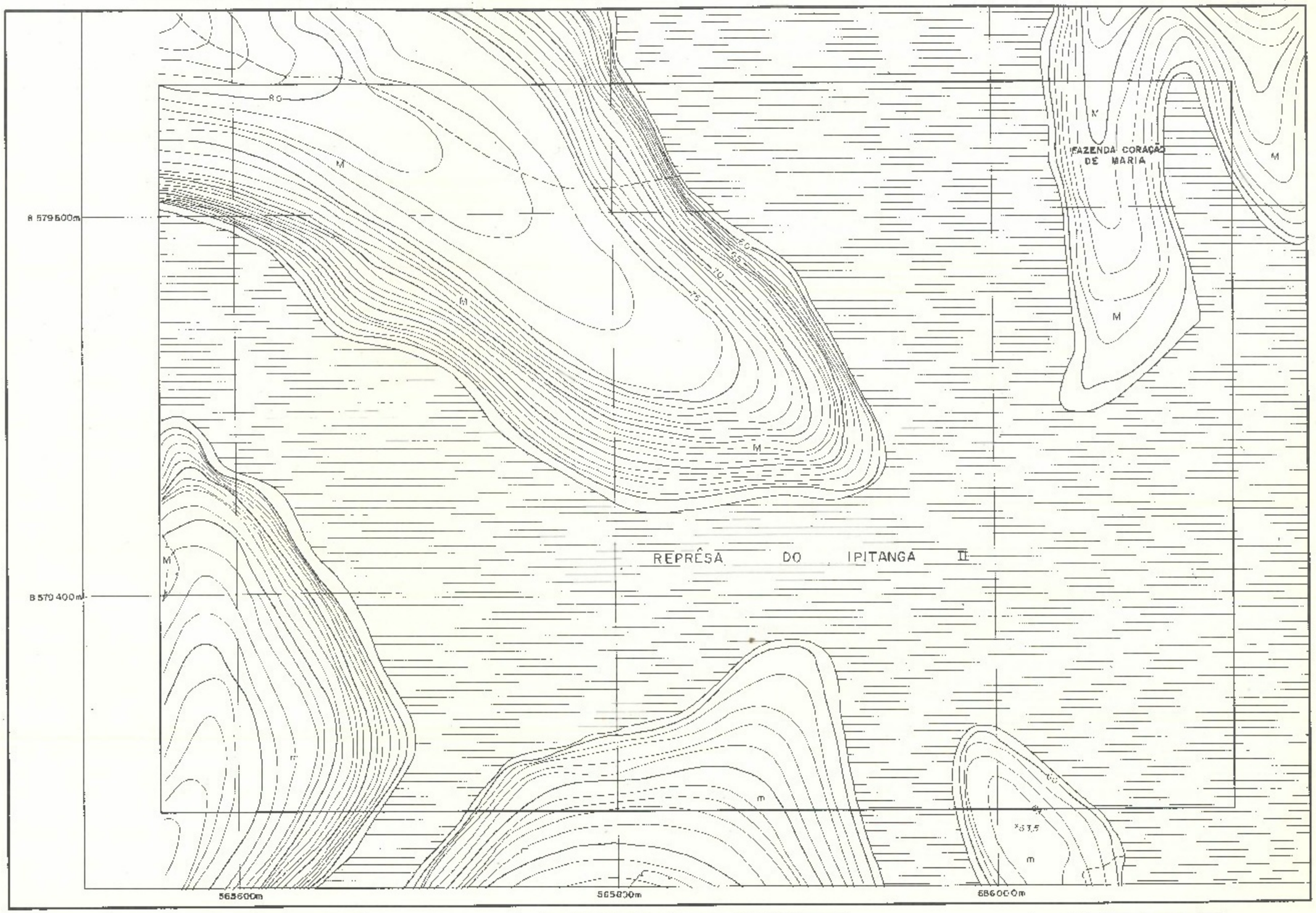

0m 20 40 60 80 100
ESCALA 1:2000

BASE CARTOGRÁFICA. Sistema Cartográfico SICAR / 1982
ORIGEM DA UTM: 500 km W 39° ; 10.000 km S do Equador

ARTICULAÇÃO DA FOLHA		
—	124251	124252
	124253	124254
—	124255	124256

SITUAÇÃO		
MUNICÍPIO/SUBDISTRITO	ZONA DE INFORMAÇÃO	
SALVADOR São Cristovão	70	
FOLHA SICAR NÚMERO: 124250		

0m 20 40 60 80 100
ESCALA 1:2000

BASE CARTOGRÁFICA. Sistema Cartográfico - SICAR / 1982
ORIGEM DA UTM: 500 km W 39° 10.000 km S do Equador

FOLHA 124254

CONDER
SIM-SISTEMA DE INFORMAÇÃO METROPOLITANA
CTM-CADASTRO TÉCNICO METROPOLITANO

SECRETARIA DO PLANEJAMENTO, CIÊNCIA E TECNOLOGIA
COMPANHIA DE DESENVOLVIMENTO DA REGIÃO METROPOLITANA DE SALVADOR
GERÊNCIA DE INFORMAÇÃO-COORDENAÇÃO DO SISTEMA CARTOGRÁFICO
PREFEITURA MUNICIPAL DO SALVADOR
SECRETARIA DE FINANÇAS-COMISSÃO DE IMPLANTAÇÃO DA NUMERAÇÃO MÉTRICA LINEAR

FOLHA 124254

CONDER
SIM-SISTEMA DE INFORMAÇÃO METROPOLITANA
CTM-CADASTRO TÉCNICO METROPOLITANO

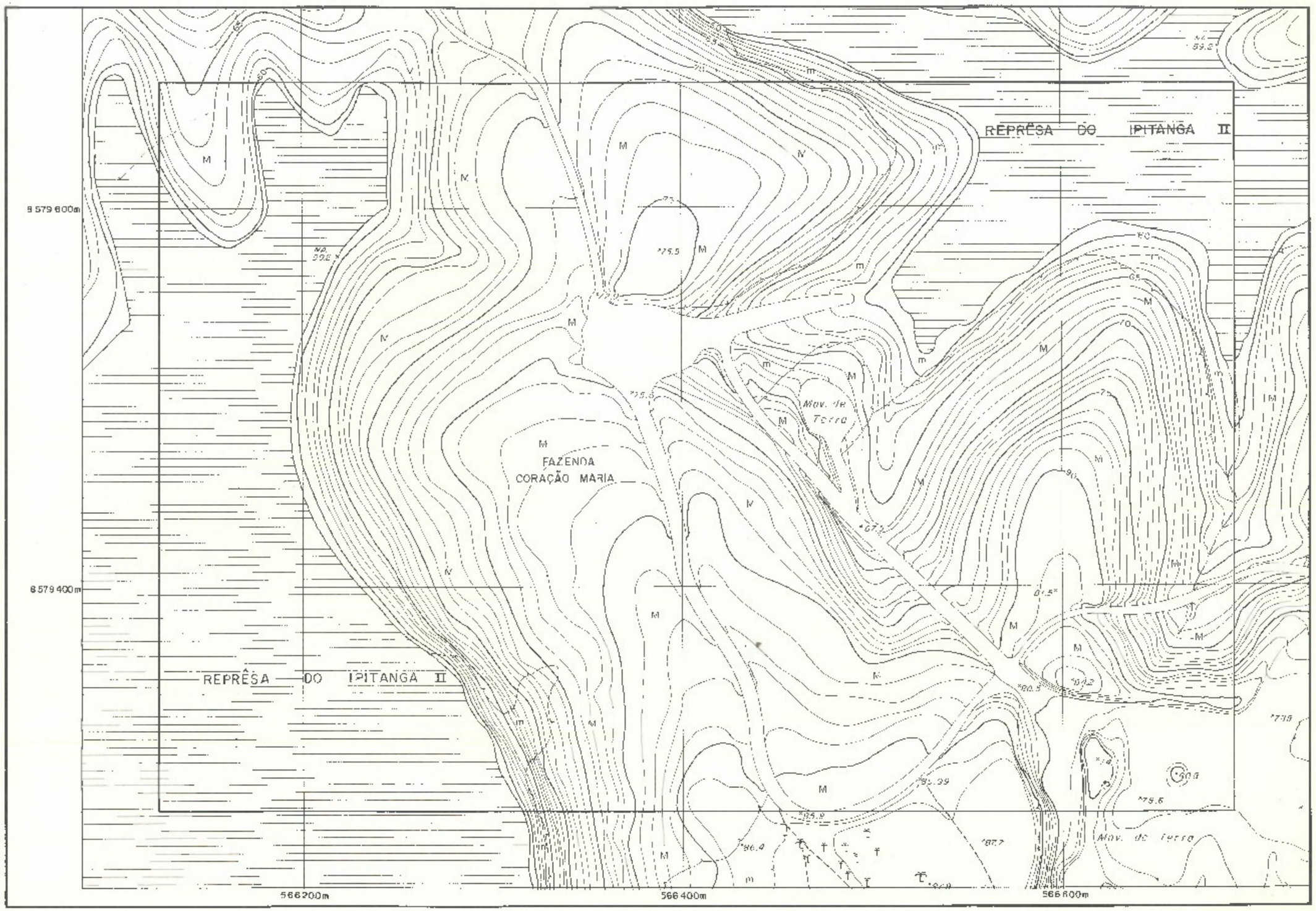

0m 20 40 60 80 100

ESCALA 1:2000

BASE CARTOGRÁFICA Sistema Cartográfico SICAR / 1982
ORIGEM DA UTM: 500 km W 39°; 10.000 km S do Equador

ARTICULAÇÃO DA FOLHA		
124251	124252	124261
124253	124254	124263
124255	124256	124265

SITUAÇÃO	
MUNICÍPIO/SUBDISTRITO	ZONA DE INFORMAÇÃO
SALVADOR São Cristovão	70
FOLHA SICAR NUMERO: 124260	

0m 20 40 60 80 100

ESCALA 1:2000

BASE CARTOGRÁFICA: Sistema Cartográfico - SICAR / 1982
ORIGEM DA UTM: 500 km W 39° 10.000 km S do Equador

FOLHA 124255

CONDER
SIM-SISTEMA DE INFORMAÇÃO METROPOLITANA
CTM-CADASTRO TÉCNICO METROPOLITANO

SECRETARIA DO PLANEJAMENTO, CIÊNCIA E TECNOLOGIA
COMPANHIA DE DESENVOLVIMENTO DA REGIÃO METROPOLITANA DE SALVADOR
GERÊNCIA DE INFORMAÇÃO-COORDENAÇÃO DO SISTEMA CARTOGRÁFICO
PREFEITURA MUNICIPAL DO SALVADOR
SECRETARIA DE FINANÇAS-COMISSÃO DE IMPLANTAÇÃO DA NUMERAÇÃO MÉTRICA LINEAR

FOLHA 124255

CONDER
SIM-SISTEMA DE INFORMAÇÃO METROPOLITANA
CTM-CADASTRO TÉCNICO METROPOLITANO

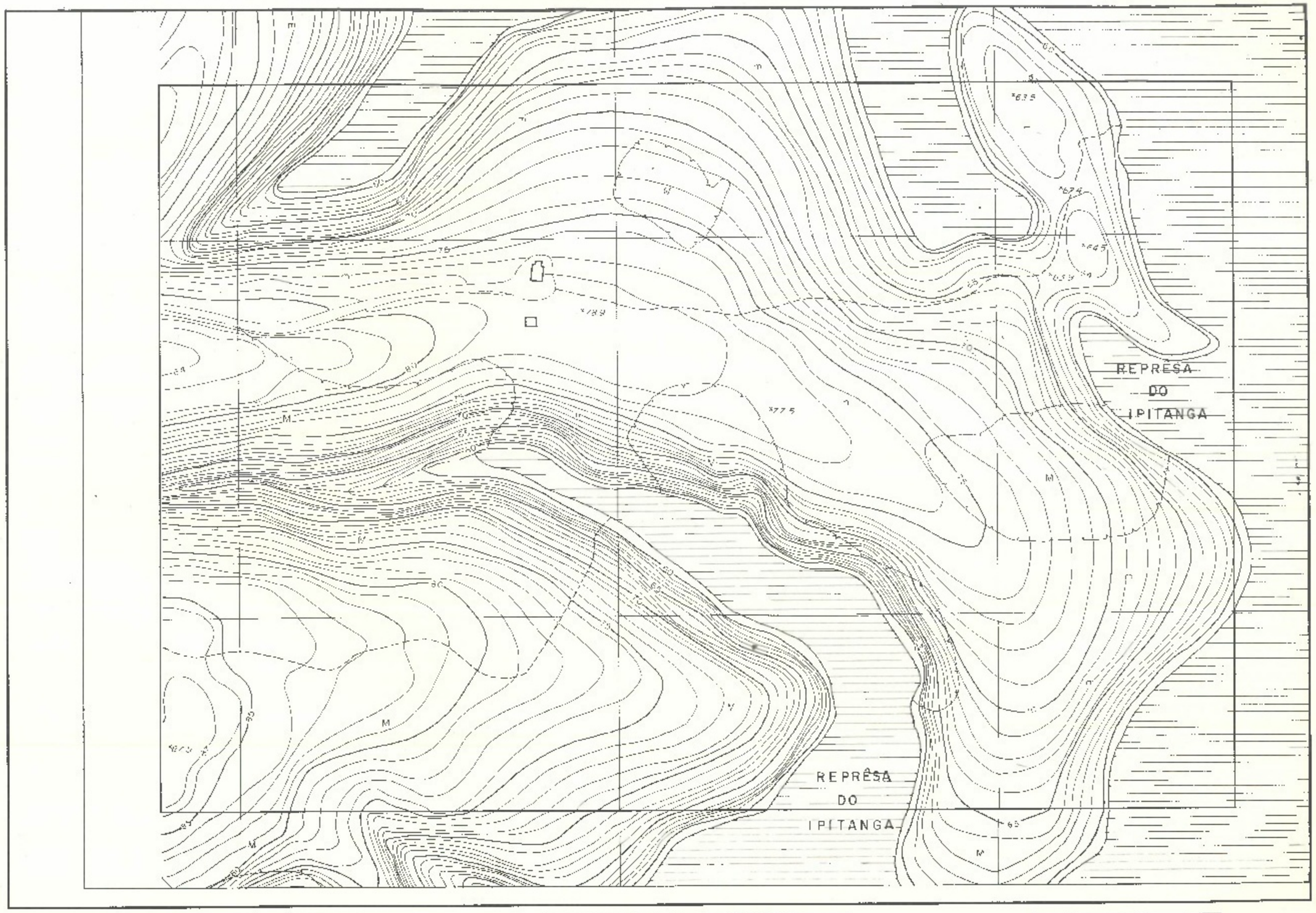

0m 20 40 60 80 100

ESCALA 1:2000

BASE CARTOGRÁFICA: Sistema Cartográfico SICAR / 1982
ORIGEM DA UTM: 500 km W 39° ; 10.000 km S do Equador

ARTICULAÇÃO DA FOLHA		
—	124253	124254
—	124255	124256
—	124421	124422

SITUAÇÃO		
MUNICÍPIO/SUBDISTRITO	ZONA DE INFORMAÇÃO	
SALVADOR São Cristóvão	75	
FOLHA SICAR NÚMERO: 124250		

0m 20 40 60 80 100

ESCALA 1:2000

BASE CARTOGRÁFICA. Sistema Cartográfico - SICAR / 1982
ORIGEM DA UTM: 500 km W 39°. 10.000 km S do Equador

FOLHA 124256

CONDER
SIM-SISTEMA DE INFORMAÇÃO METROPOLITANA
CTM-CADASTRO TÉCNICO METROPOLITANO

SECRETARIA DO PLANEJAMENTO, CIÊNCIA E TECNOLOGIA
COMPANHIA DE DESENVOLVIMENTO DA REGIÃO METROPOLITANA DE SALVADOR
GERÊNCIA DE INFORMAÇÃO-COORDENAÇÃO DO SISTEMA CARTOGRÁFICO
PREFEITURA MUNICIPAL DO SALVADOR
SECRETARIA DE FINANÇAS-COMISSÃO DE IMPLANTAÇÃO DA NUMERAÇÃO MÉTRICA LINEAR

FOLHA 124256

CONDER
SIM-SISTEMA DE INFORMAÇÃO METROPOLITANA
CTM-CADASTRO TÉCNICO METROPOLITANO

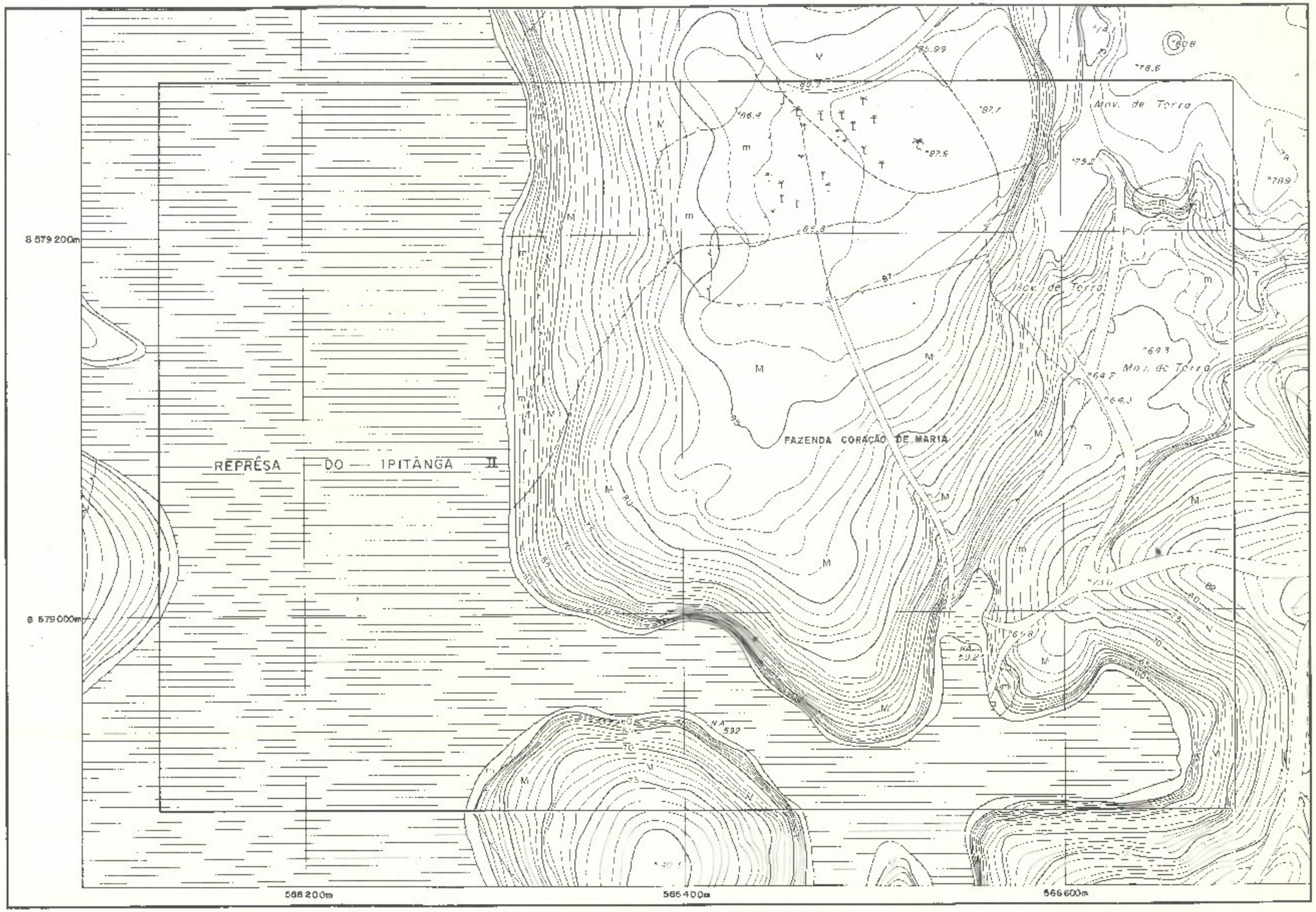

0m 20 40 60 80 100

ESCALA 1:2000

BASE CARTOGRÁFICA Sistema Cartográfico SICAR / 1982
ORIGEM DA UTM: 500 km W 39°, 10.000 km S do Equador

ARTICULAÇÃO DA FOLHA		
124253	124254	124263
124255	124256	124265
124421	124422	124431

SITUAÇÃO

MUNICÍPIO CORRESPONDENTE	ZONA DE INFORMAÇÃO	
SALVADOR São Cristóvão	70	
FOLHA : 256 NÚMERO 124250		

0m 20 40 60 80 100

ESCALA 1:2000

BASE CARTOGRÁFICA Sistema Cartográfico SICAR / 1982
ORIGEM DA UTM: 500 km W 39°, 10.000 km S do Equador

FOLHA 124261

CONDER
SIM-SISTEMA DE INFORMAÇÃO METROPOLITANA
CTM-CADASTRO TÉCNICO METROPOLITANO

SECRETARIA DO PLANEJAMENTO, CIÊNCIA E TECNOLOGIA
COMPANHIA DE DESENVOLVIMENTO DA REGIÃO METROPOLITANA DE SALVADOR
GERÊNCIA DE INFORMAÇÃO GEOREFERENCIADA DO SISTEMA CARTOGRÁFICO
PREFEITURA MUNICIPAL DO SALVADOR
SECRETARIA DE FINANÇAS-COMISSÃO DE IMPLANTAÇÃO DA NUMERAÇÃO MÉTRICA LINEAR

FOLHA 124261

CONDER
SIM-SISTEMA DE INFORMAÇÃO METROPOLITANA
CTM-CADASTRO TÉCNICO METROPOLITANO



0m 20 40 60 80 100

ESCALA 1:2000

BASE CARTOGRÁFICA: Sistema Cartográfico SICAR / 1982
ORIGEM DA UTM: 500 km W 39°; 10.000 km S do Equador

ARTICULAÇÃO DA FOLHA		
124226	124235	124236
124252	124261	124262
124259	124263	124264

SITUAÇÃO	
MUNICÍPIO/SUBDISTRITO	ZONA DE INFORMAÇÃO
SALVADOR São Cristovão	70
FOLHA SICAR NÚMERO 124260	

0m 20 40 60 80 100

ESCALA 1:2000

BASE CARTOGRÁFICA: Sistema Cartográfico SICAR / 1982
ORIGEM DA UTM: 500 km W 39°; 10.000 km S do Equador

FOLHA 124262

CONDER
SIM-SISTEMA DE INFORMAÇÃO METROPOLITANA
CTM-CADASTRO TÉCNICO METROPOLITANO

SECRETARIA DO PLANEJAMENTO, CIÊNCIA E TECNOLOGIA
COMPANHIA DE DESENVOLVIMENTO DA REGIÃO METROPOLITANA DE SALVADOR
GERÊNCIA DE INFORMAÇÃO-COORDENAÇÃO DO SISTEMA CARTOGRÁFICO
PREFEITURA MUNICIPAL DO SALVADOR
SECRETARIA DE FINANÇAS-COMISSÃO DE IMPLANTAÇÃO DA NUMERAÇÃO MÉTRICA LINEAR

FOLHA 124262

CONDER
SIM-SISTEMA DE INFORMAÇÃO METROPOLITANA
CTM-CADASTRO TÉCNICO METROPOLITANO

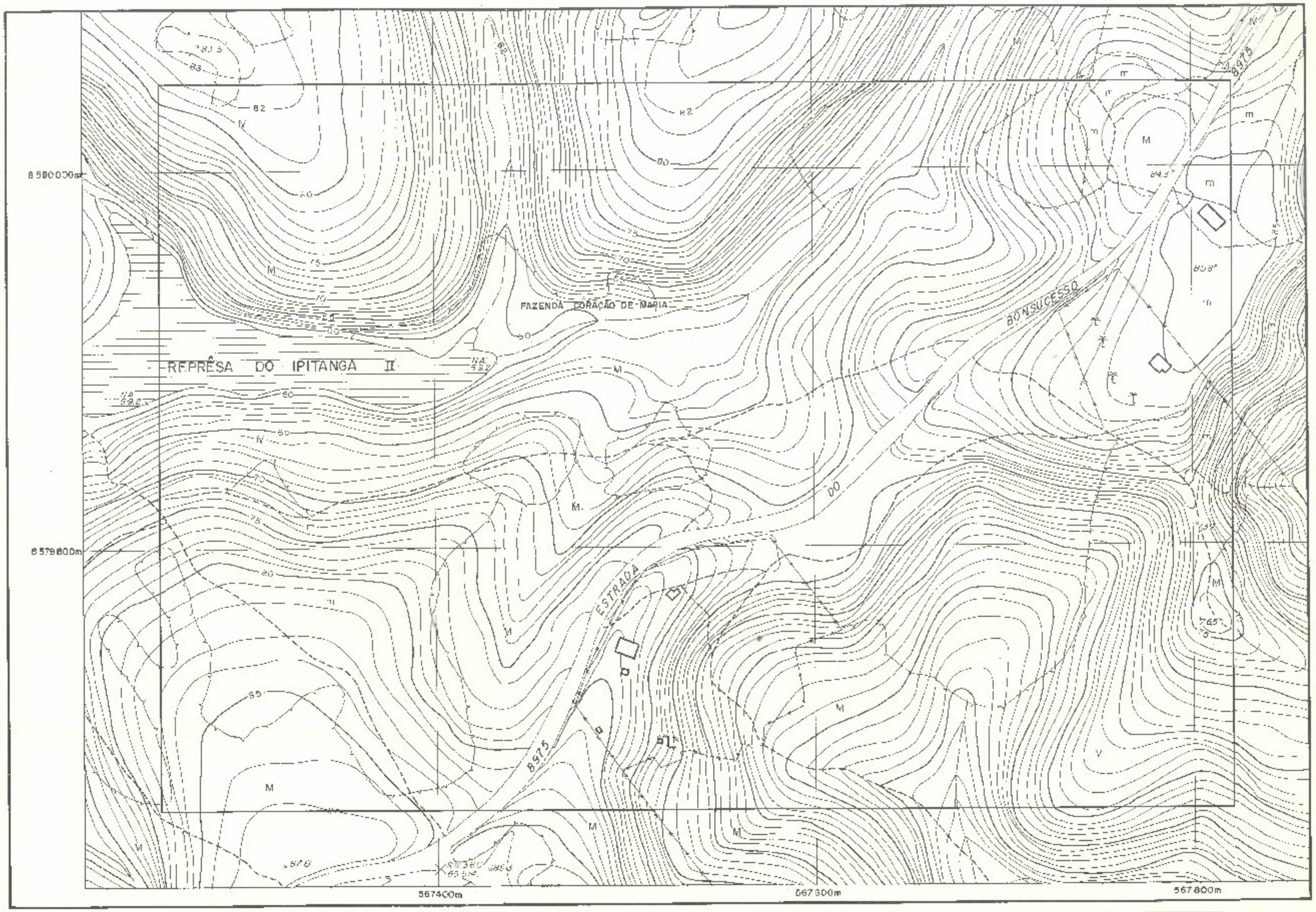

0m 20 40 60 80 100

ESCALA 1:2000

BASE CARTOGRÁFICA: Sistema Cartográfico SICAR / 1982
ORIGEM DA UTM 500 km W 39°; 10.000 km S do Equador

ARTICULAÇÃO DA FOLHA		
124235	124236	125116
124261	124262	125141
124263	124264	125143

SITUAÇÃO		
MUNICÍPIO/SUBD-STRTO	ZONA DE INFORMAÇÃO	
SALVADOR São Cristovão	70	
FOLHA SICAR NÚMERO: 124260		

0m 20 40 60 80 100

ESCALA 1:2000

BASE CARTOGRÁFICA: Sistema Cartográfico - SICAR / 1982
ORIGEM DA UTM 500 km W 39°; 10.000 km S do Equador

FOLHA 124263

CONDER
SIM-SISTEMA DE INFORMAÇÃO METROPOLITANA
CTM-CADASTRO TÉCNICO METROPOLITANO

SECRETARIA DO PLANEJAMENTO, CIÊNCIA E TECNOLOGIA
COMPANHIA DE DESENVOLVIMENTO DA REGIÃO METROPOLITANA DE SALVADOR
GERÊNCIA DE INFORMAÇÃO-COORDENAÇÃO DO SISTEMA CARTOGRÁFICO
PREFEITURA MUNICIPAL DO SALVADOR
SECRETARIA DE FINANÇAS-COMISSÃO DE IMPLANTAÇÃO DA NUMERAÇÃO MÉTRICA LINEAR

FOLHA 124263

CONDER
SIM-SISTEMA DE INFORMAÇÃO METROPOLITANA
CTM-CADASTRO TÉCNICO METROPOLITANO

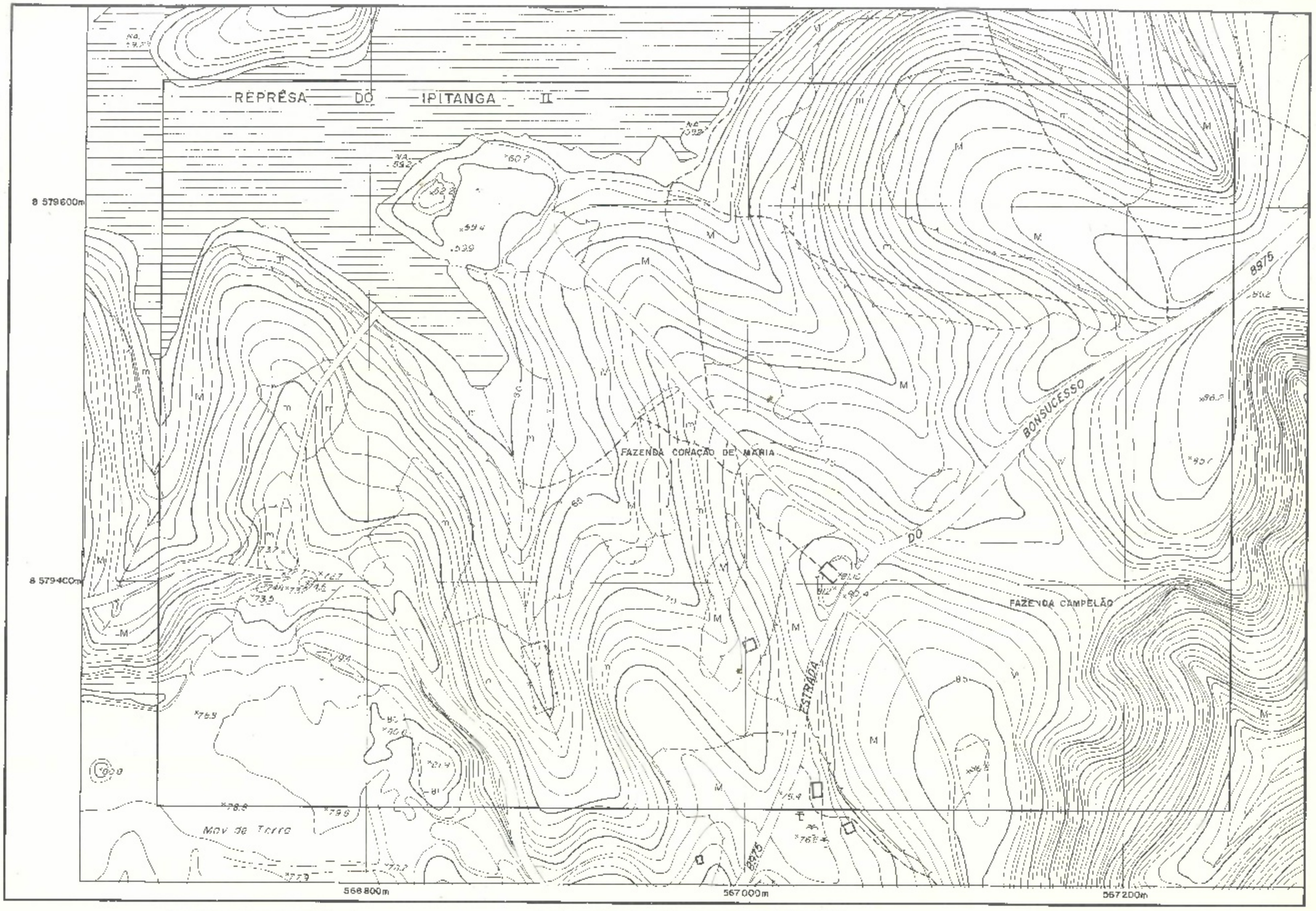

0m 20 40 60 80 100
ESCALA 1:2000

BASE CARTOGRÁFICA: Sistema Cartográfico SICAR / 1982
ORIGEM DA UTM: 500 km W 39°; 10.000 km S do Equador

ARTICULAÇÃO DA FOLHA		
124252	124261	124262
124254	124263	124264
124256	124268	124266

SITUAÇÃO		
MUNICÍPIO/SUBDISTRITO	ZONA DE INFORMAÇÃO	
SALVADOR São Cristovão	70	
FOLHA SICAR NÚMERO: 124260		

0m 20 40 60 80 100
ESCALA 1:2000

BASE CARTOGRÁFICA: Sistema Cartográfico - SICAR / 1982
ORIGEM DA UTM: 500 km W 39°; 10.000 km S do Equador

FOLHA 124264

CONDER
SIM-SISTEMA DE INFORMAÇÃO METROPOLITANA
CTM-CADASTRO TÉCNICO METROPOLITANO

SECRETARIA DO PLANEJAMENTO, CIÊNCIA E TECNOLOGIA
COMPANHIA DE DESENVOLVIMENTO DA REGIÃO METROPOLITANA DE SALVADOR
GERÊNCIA DE INFORMAÇÃO-COORDENAÇÃO DO SISTEMA CARTOGRÁFICO
PREFEITURA MUNICIPAL DO SALVADOR
SECRETARIA DE FINANÇAS COMISSÃO DE IMPLANTAÇÃO DA NUMERAÇÃO MÉTRICA LINEAR

FOLHA 124264

CONDER
SIM-SISTEMA DE INFORMAÇÃO METROPOLITANA
CTM-CADASTRO TÉCNICO METROPOLITANO

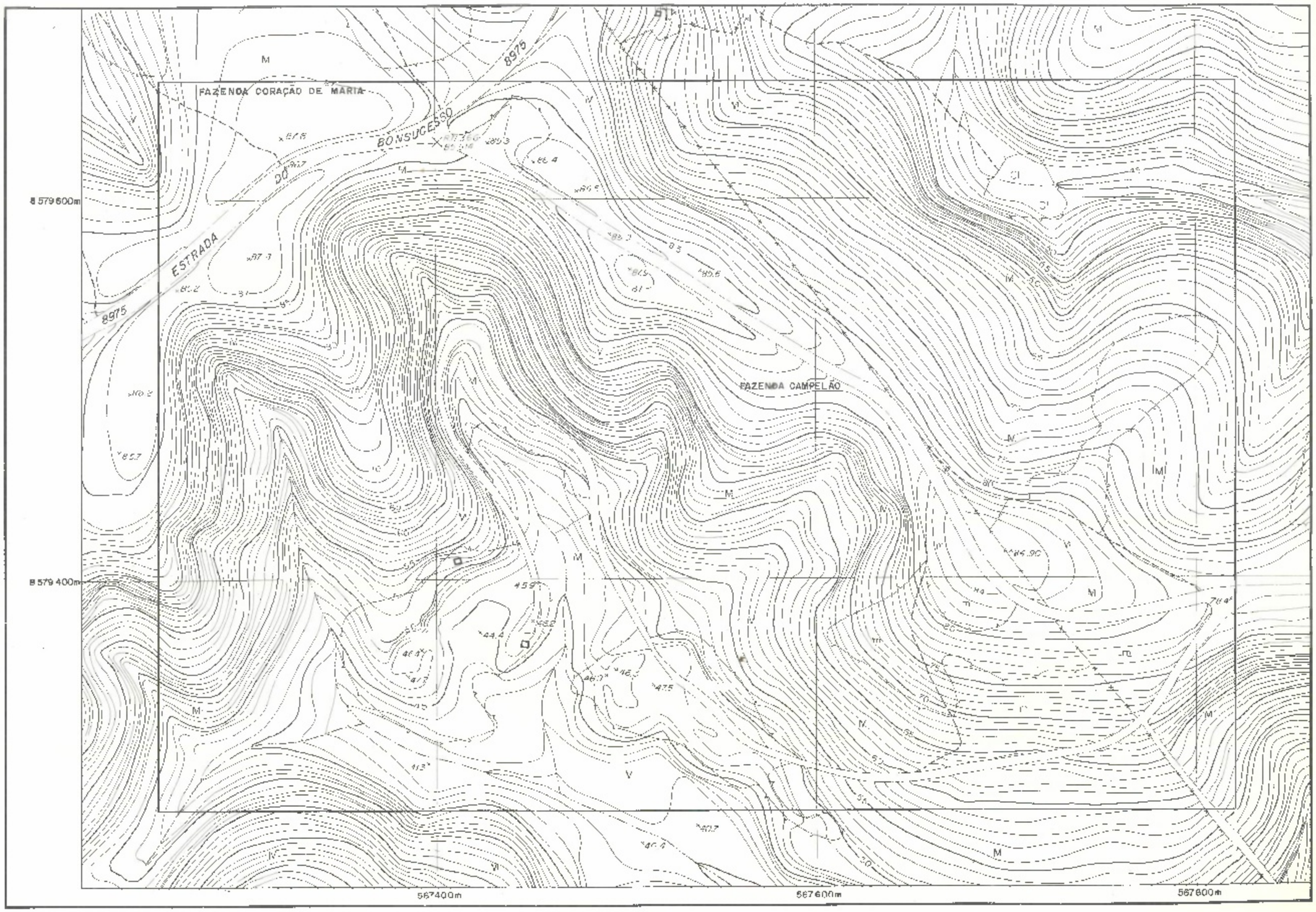

0m 20 40 60 80 100

ESCALA 1:2000

BASE CARTOGRÁFICA Sistema Cartográfico SICAR / 1982
ORIGEM DA UTM: 500 km W 39°; 10.000 km S do Equador

ARTICULAÇÃO DA FOLHA		
124261	124262	125141
124263	124264	125143
124265	124266	125145

SITUAÇÃO		
MUNICÍPIO/SUBDISTRITO	ZONA DE INFORMAÇÃO	
SALVADOR São Cristovão	70	
FOLHA SICAR NÚMERO: 124264		

0m 20 40 60 80 100

ESCALA 1:2000

BASE CARTOGRAFICA: Sistema Cartográfico - SICAR / 1982
ORIGEM DA UTM: 500 km W 39°; 10.000 km S do Equador

FOLHA 124265

CONDER
SIM-SISTEMA DE INFORMAÇÃO METROPOLITANA
CTM-CADASTRO TÉCNICO METROPOLITANO

SECRETARIA DO PLANEJAMENTO, CIÊNCIA E TECNOLOGIA
COMPANHIA DE DESENVOLVIMENTO DA REGIÃO METROPOLITANA DE SALVADOR
GERÊNCIA DE INFORMAÇÃO-COORDENAÇÃO DO SISTEMA CARTOGRÁFICO
PREFEITURA MUNICIPAL DO SALVADOR
SECRETARIA DE FINANÇAS COMISSÃO DE IMPLANTAÇÃO DA NUMERAÇÃO MÉTRICA LINEAR

FOLHA 124265

CONDER
SIM-SISTEMA DE INFORMAÇÃO METROPOLITANA
CTM-CADASTRO TÉCNICO METROPOLITANO

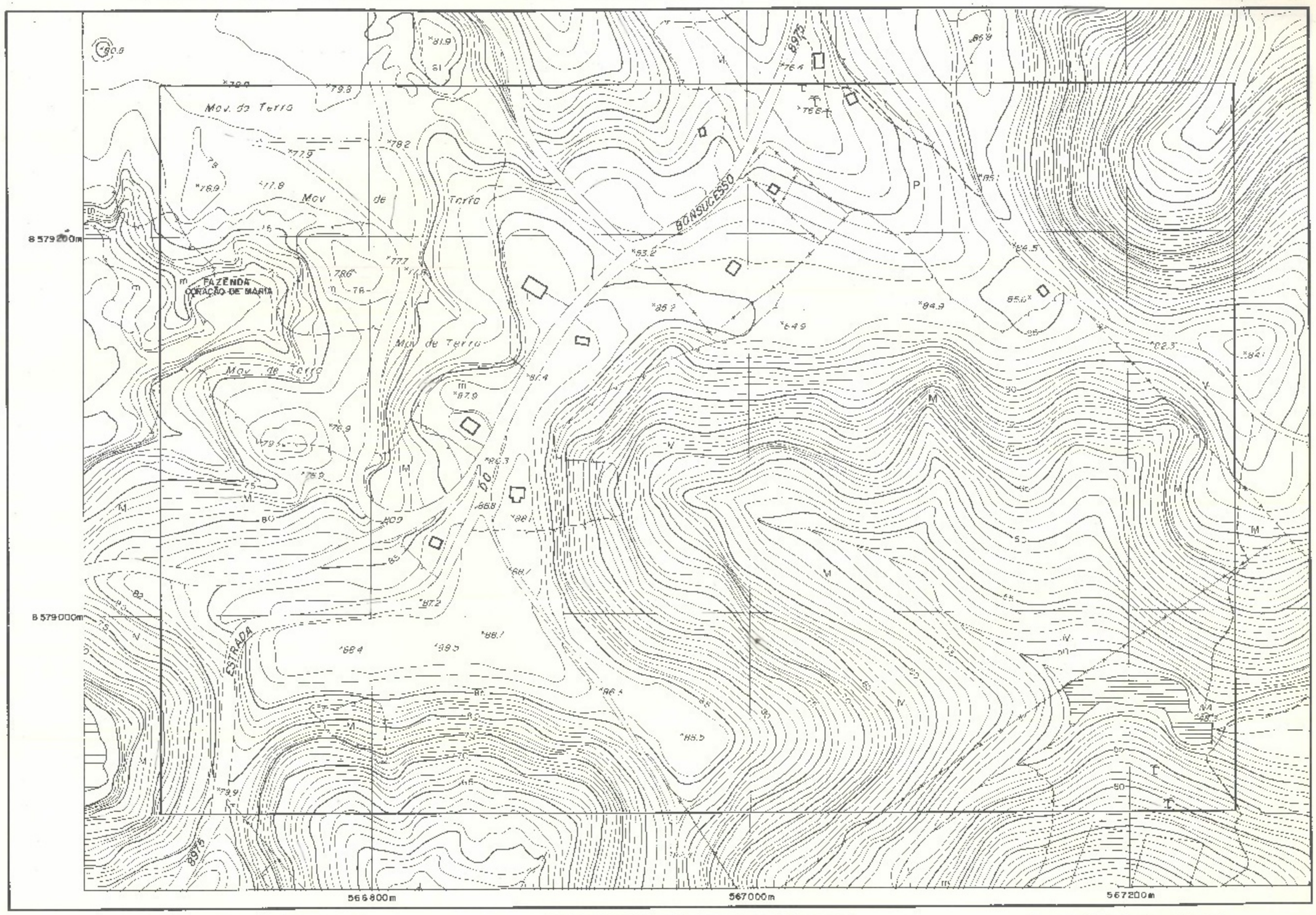

0m 20 40 60 80 100

ESCALA 1:2000

BASE CARTOGRÁFICA: Sistema Cartográfico SICAR / 1982
ORIGEM DA UTM: 500 km W 33°; 10.000 km S do Equador

ARTICULAÇÃO DA FOLHA		
124254	124263	124264
124258	124265	124266
124422	124431	124432

SITUAÇÃO		
MUNICÍPIO/SUBDISTRITO	ZONA DE INFORMAÇÃO	
SALVADOR		
São Cristovão	70	
FOLHA SICAR NÚMERO 124260		

0m 20 40 60 80 100

ESCALA 1:2000

BASE CARTOGRÁFICA. Sistema Cartográfico SICAR / 1982
ORIGEM DA UTM: 500 km W 39°; 10.000 km S do Equador

FOLHA 124266

CONDER
SIM-SISTEMA DE INFORMAÇÃO METROPOLITANA
CTM-CADASTRO TÉCNICO METROPOLITANO

SECRETARIA DO PLANEJAMENTO, CIÊNCIA E TECNOLOGIA
COMPANHIA DE DESENVOLVIMENTO DA REGIÃO METROPOLITANA DE SALVADOR
GERÊNCIA DE INFORMAÇÃO-COORDENAÇÃO DO SISTEMA CARTOGRÁFICO
PREFEITURA MUNICIPAL DO SALVADOR
SECRETARIA DE FINANÇAS-COMISSÃO DE IMPLANTAÇÃO DA NUMERAÇÃO MÉTRICA LINEAR

FOLHA 124266

CONDER
SIM-SISTEMA DE INFORMAÇÃO METROPOLITANA
CTM-CADASTRO TÉCNICO METROPOLITANO

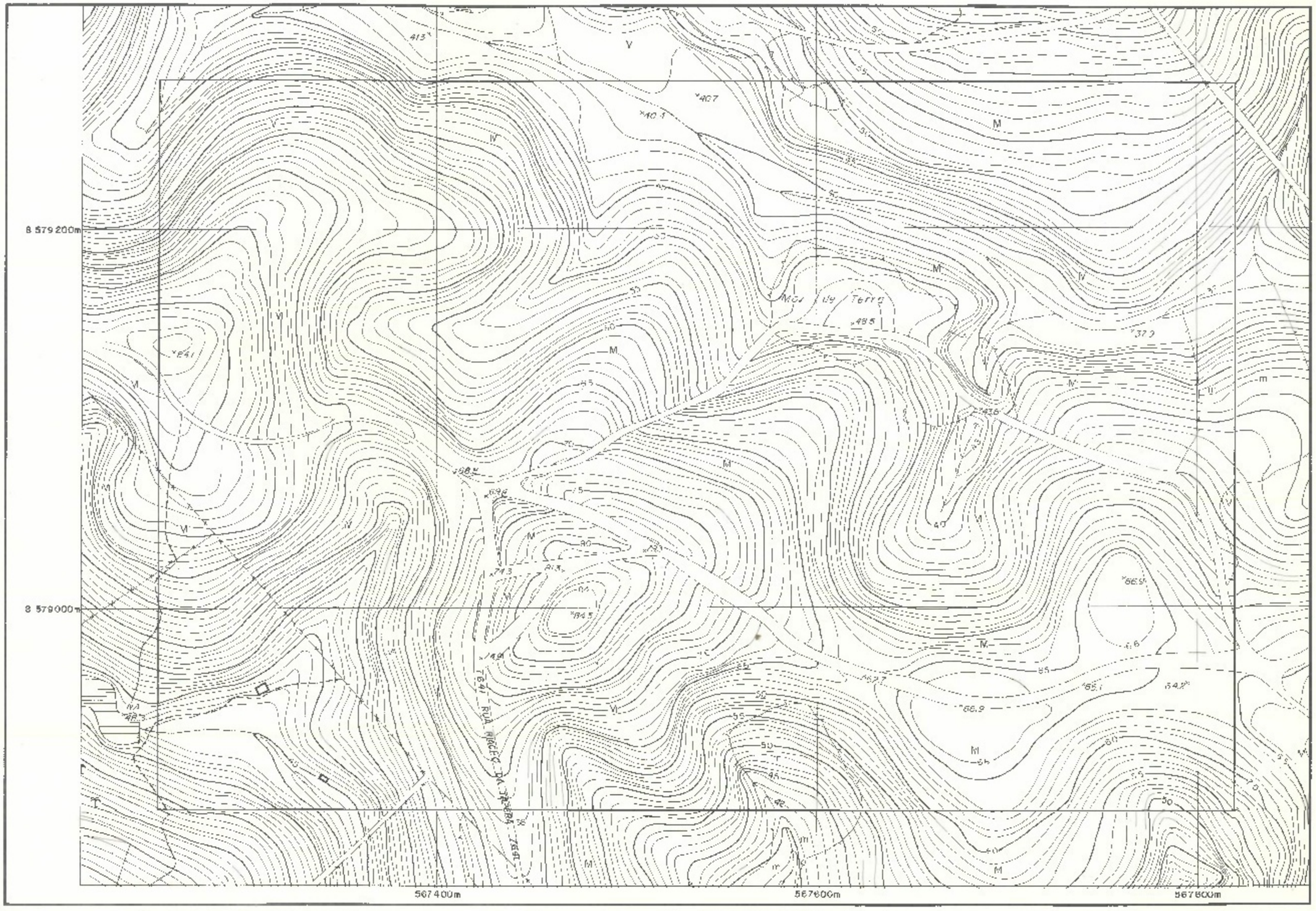

0m 20 40 60 80 100

ESCALA 1:2000

BASE CARTOGRÁFICA: Sistema Cartográfico SICAR / 1982
ORIGEM DA UTM: 500 km W 39°; 10.000 km S do Equador

ARTICULAÇÃO DA FOLHA		
124263	124264	125143
124265	124266	125145
124431	124432	125361

SITUAÇÃO		
MUNICÍPIO/SUBDISTRITO	ZONA DE INFORMAÇÃO	
SALVADOR São Cristovão	70	
FOLHA SICAR NUMERO: 124260		

0m 20 40 60 80 100

ESCALA 1:2000

BASE CARTOGRÁFICA: Sistema Cartográfico - SICAR / 1982
ORIGEM DA UTM: 500 km W 39°; 10.000 km S do Equador

FOLHA 124311

CONDER
SIM-SISTEMA DE INFORMAÇÃO METROPOLITANA
CTM-CADASTRO TÉCNICO METROPOLITANO

SECRETARIA DO PLANEJAMENTO, CIÊNCIA E TECNOLOGIA
COMPANHIA DE DESENVOLVIMENTO DA REGIÃO METROPOLITANA DE SALVADOR
GERÊNCIA DE INFORMAÇÃO-COORDENAÇÃO DO SISTEMA CARTOGRÁFICO
PREFEITURA MUNICIPAL DO SALVADOR
SECRETARIA DE FINANÇAS-COMISSÃO DE IMPLANTAÇÃO DA NUMERAÇÃO MÉTRICA LINEAR

FOLHA 124311

CONDER
SIM-SISTEMA DE INFORMAÇÃO METROPOLITANA
CTM-CADASTRO TÉCNICO METROPOLITANO



0m 20 40 60 80 100

ESCALA 1:2000

BASE CARTOGRÁFICA: Sistema Cartográfico SICAR / 1982
ORIGEM DA UTM: 500 km W 39°; 10.000 km S do Equador

ARTICULAÇÃO DA FOLHA		
123266	124145	24146
123432	124311	124312
123434	124313	124314

SITUAÇÃO		
MUNICÍPIO/SUBDISTRITO	ZONA DE INFORMAÇÃO	
SALVADOR Valéria	72	
FOLHA SICAR NÚMERO: 124310		

0m 20 40 60 80 100

ESCALA 1:2000

BASE CARTOGRÁFICA: Sistema Cartográfico - SICAR / 1982
ORIGEM DA UTM: 500 km W 39° 10.000 km S do Equador

FOLHA 124 312

CONDER
SIM-SISTEMA DE INFORMAÇÃO METROPOLITANA
CTM-CADASTRO TÉCNICO METROPOLITANO

SECRETARIA DO PLANEJAMENTO, CIÊNCIA E TECNOLOGIA
COMPANHIA DE DESENVOLVIMENTO DA REGIÃO METROPOLITANA DE SALVADOR
GERÊNCIA DE INFORMAÇÃO-COORDENAÇÃO DO SISTEMA CARTOGRÁFICO
PREFEITURA MUNICIPAL DO SALVADOR
SECRETARIA DE FINANÇAS-COMISSÃO DE IMPLANTAÇÃO DA NUMERAÇÃO MÉTRICA LINEAR

FOLHA 124 312

CONDER
SIM-SISTEMA DE INFORMAÇÃO METROPOLITANA
CTM-CADASTRO TÉCNICO METROPOLITANO

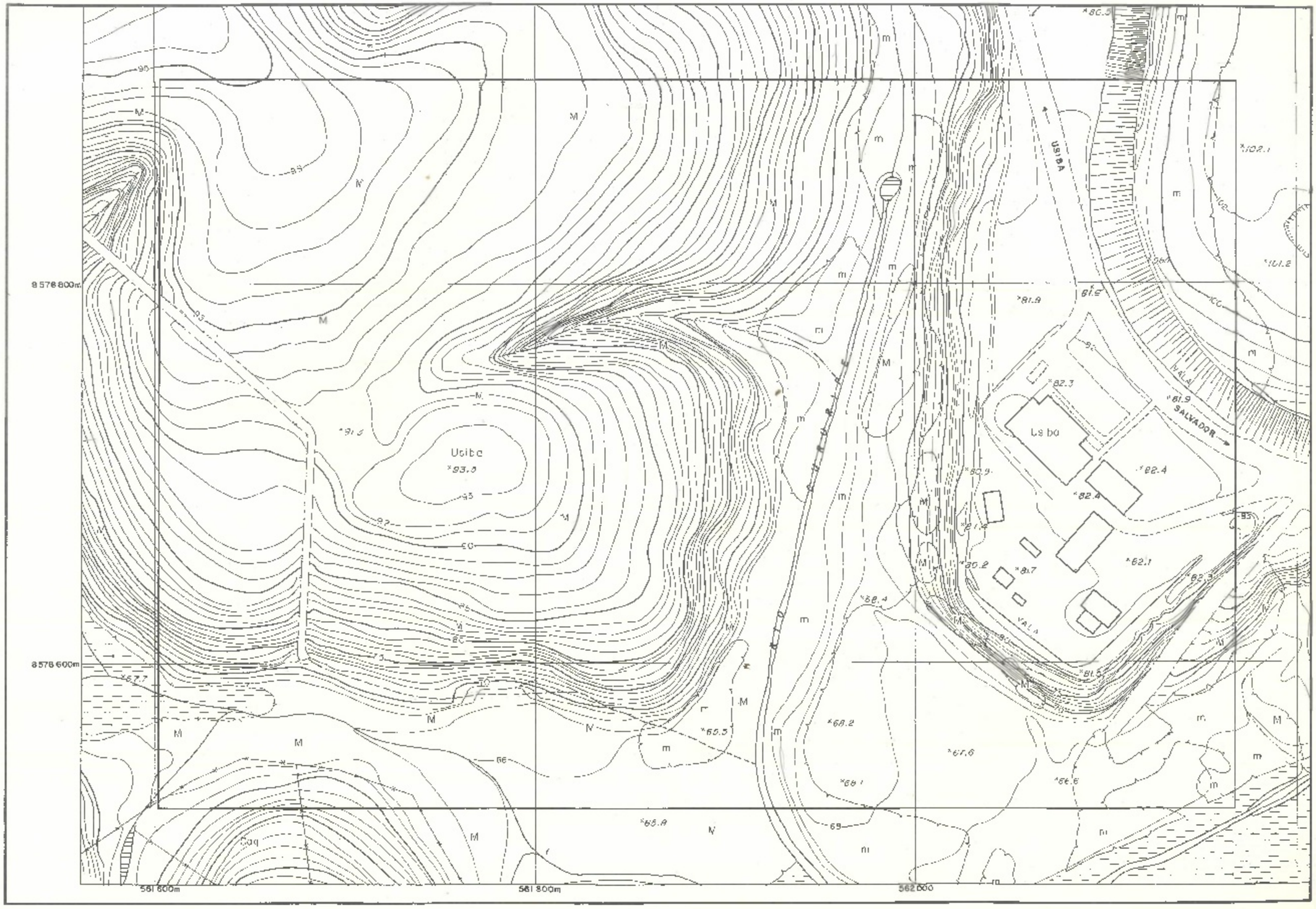

0m 20 40 60 80 100
ESCALA 1:2000

BASE CARTOGRÁFICA: Sistema Cartográfico SICAR / 1982
ORIGEM DA UTM: 500 km W 39°; 10.000 km S do Equador

ARTICULAÇÃO DA FOLHA		
124 145	124 146	—
124 311	124 312	124 321
124 313	124 314	124 323

SITUAÇÃO		
MUNICÍPIO/SUBDISTRITO	ZONA DE INFORMAÇÃO	
SALVADOR Valéria	72	68
FOLHA SICAR NÚMERO: 124 310		

0m 20 40 60 80 100
ESCALA 1:2000

BASE CARTOGRÁFICA: Sistema Cartográfico - SICAR / 1982
ORIGEM DA UTM: 500 km W 39°; 10.000 km S do Equador

FOLHA 124313

CONDER
SIM-SISTEMA DE INFORMAÇÃO METROPOLITANA
CTM-CADASTRO TÉCNICO METROPOLITANO

SECRETARIA DE PLANEJAMENTO, CIÊNCIA E TECNOLOGIA
COMPANHIA DE DESENVOLVIMENTO DA REGIÃO METROPOLITANA DE SALVADOR
GERÊNCIA DE INFORMAÇÃO-COORDENAÇÃO DO SISTEMA CARTOGRÁFICO
PREFEITURA MUNICIPAL DO SALVADOR
SECRETARIA DE FINANÇAS-COMISSÃO DE IMPLANTAÇÃO DA NUMERAÇÃO MÉTRICA LINEAR

FOLHA 124313

CONDER
SIM-SISTEMA DE INFORMAÇÃO METROPOLITANA
CTM-CADASTRO TÉCNICO METROPOLITANO

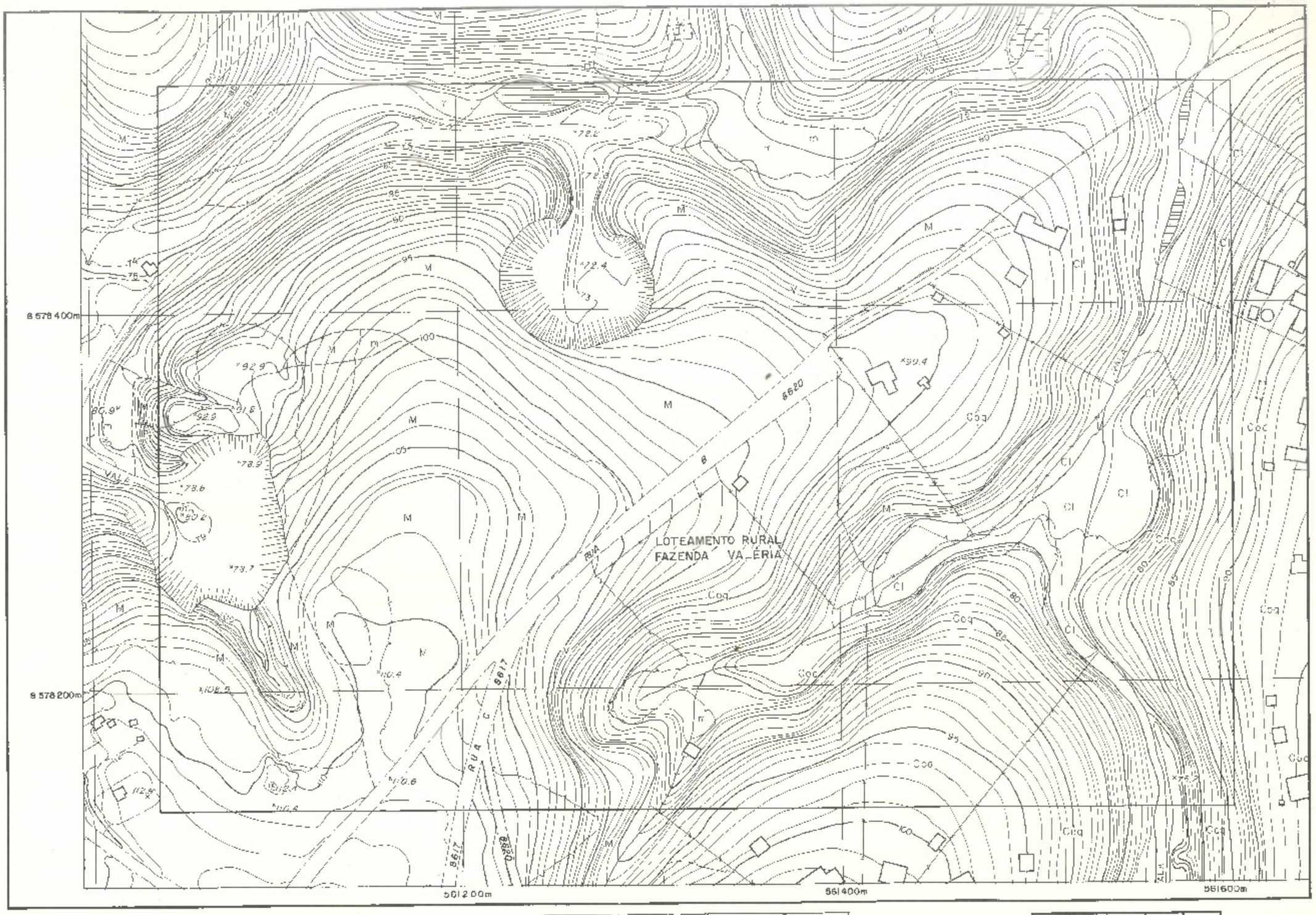

0m 20 40 60 80 100

ESCALA 1:2000

BASE CARTOGRÁFICA: Sistema Cartográfico SICAR / 1982
ORIGEM DA UTM: 500 km W 39°; 10.000 km S do Equador

ARTICULAÇÃO DA FOLHA		
123432	124311	124312
123434	124313	124314
23436	124315	124316

SITUAÇÃO		
MUNICÍPIO/SUBDISTRITO	ZONA DE INFORMAÇÃO	
SALVADOR Valéria	68	72
FOLHA SICAR NÚMERO: 124310		

0m 20 40 60 80 100

ESCALA 1:2000

BASE CARTOGRÁFICA: Sistema Cartográfico - SICAR / 1982
ORIGEM DA UTM: 500 km W 39°; 10.000 km S do Equador

FOLHA 124314

CONDER
SIM-SISTEMA DE INFORMAÇÃO METROPOLITANA
CTM-CADASTRO TÉCNICO METROPOLITANO

SECRETARIA DO PLANEJAMENTO, CIÊNCIA E TECNOLOGIA
COMPANHIA DE DESENVOLVIMENTO DA REGIÃO METROPOLITANA DE SALVADOR
GERÊNCIA DE INFORMAÇÃO COORDENAÇÃO DO SISTEMA CARTOGRÁFICO
PREFEITURA MUNICIPAL DO SALVADOR
SECRETARIA DE FINANÇAS COMISSÃO DE IMPLANTAÇÃO DA NUMERAÇÃO VÉRTICA LINEAR

FOLHA 124314

CONDER
SIM-SISTEMA DE INFORMAÇÃO METROPOLITANA
CTM CADASTRO TÉCNICO METROPOLITANO

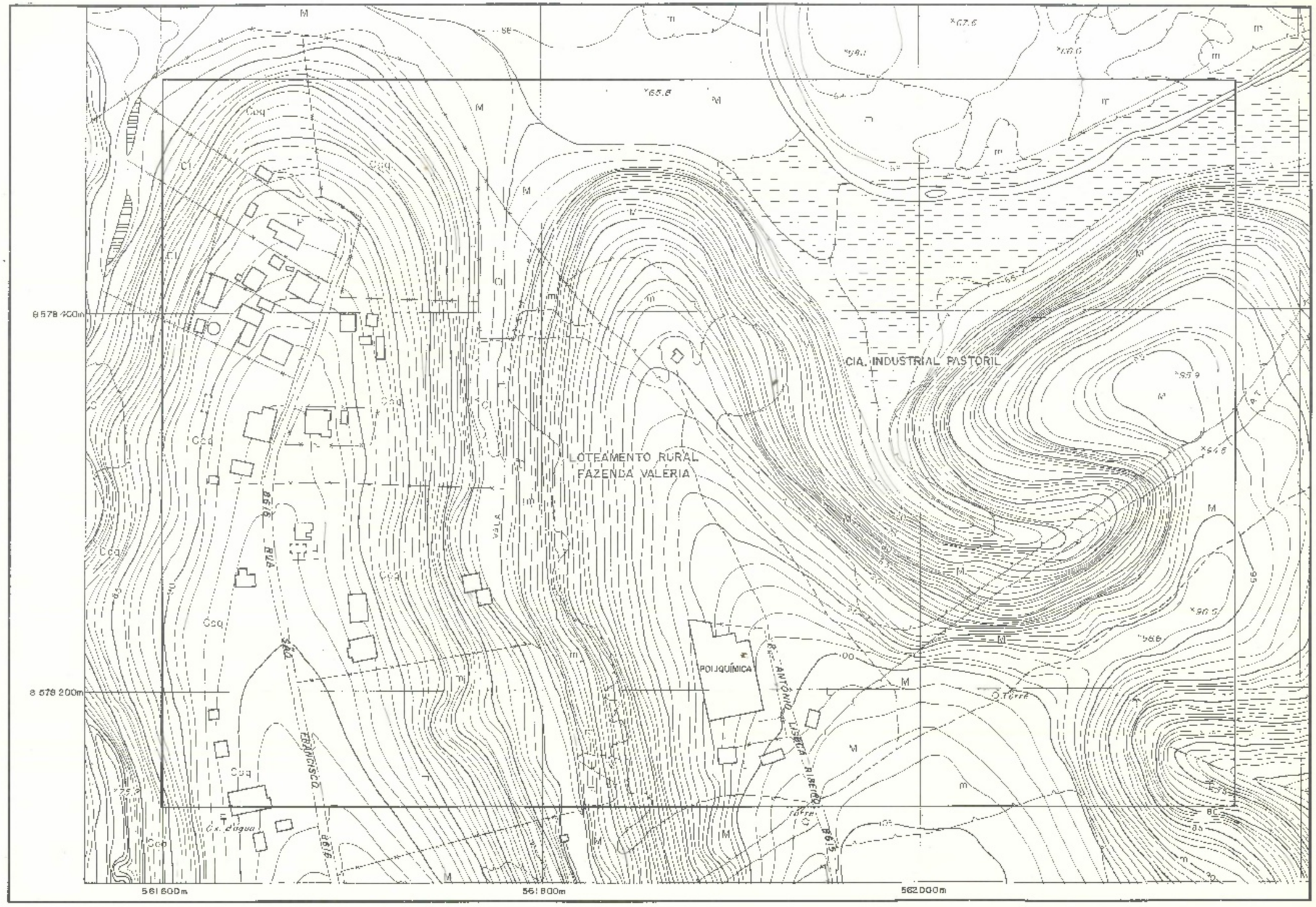

0m 20 40 60 80 100

ESCALA 1:2000

BASE CARTOGRÁFICA: Sistema Cartográfico SICAR / 1982
ORIGEM DA UTM: 500 km W 39°; 10.000 km S do Equador

ARTICULAÇÃO DA FOLHA		
124311	124312	124321
124313	124314	124323
124315	124316	124325

SITUAÇÃO		
MUNICÍPIO/SUBDISTRITO	ZONA DE INFORMAÇÃO	
SALVADOR Valéria	68	
FOLHA SICAR NÚMERO: 124310		

0m 20 40 60 80 100

ESCALA 1:2000

BASE CARTOGRÁFICA: Sistema Cartográfico - SICAR / 1982
ORIGEM DA UTM: 500 km W 39°, 10.000 km S do Equador

FOLHA 124315

CONDER
SIM-SISTEMA DE INFORMAÇÃO METROPOLITANA
CTM-CADASTRO TÉCNICO METROPOLITANO

SECRETARIA DO PLANEJAMENTO, CIÊNCIA E TECNOLOGIA
COMPANHIA DE DESENVOLVIMENTO DA REGIÃO METROPOLITANA DE SALVADOR
GERÊNCIA DE INFORMAÇÃO-COORDENAÇÃO DO SISTEMA CARTOGRÁFICO
PREFEITURA MUNICIPAL DO SALVADOR
SECRETARIA DE FINANÇAS-COMISSÃO DE IMPLANTAÇÃO DA NUMERAÇÃO MÉTRICA LINEAR

FOLHA 124315

CONDER
SIM-SISTEMA DE INFORMAÇÃO METROPOLITANA
CTM-CADASTRO TÉCNICO METROPOLITANO

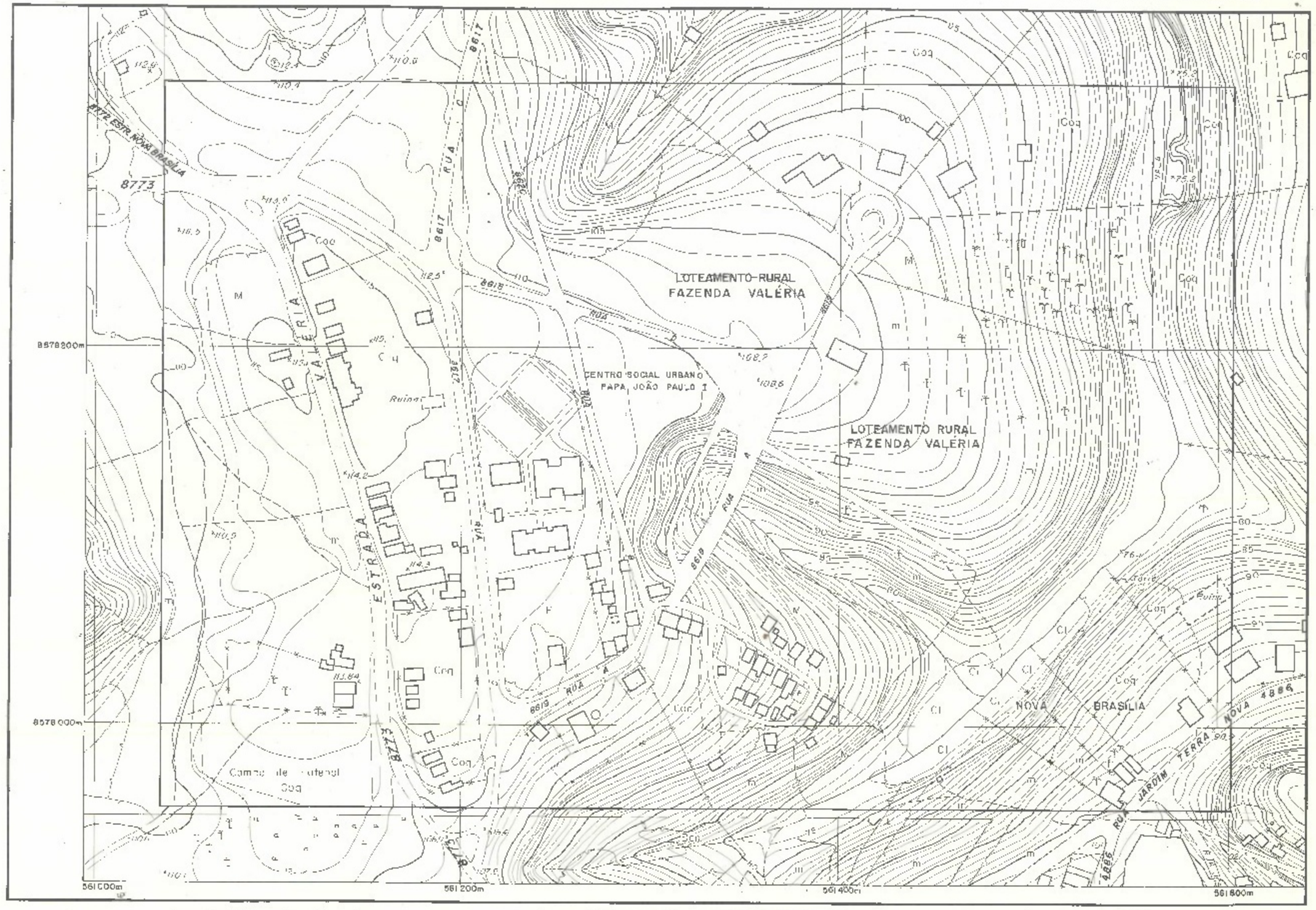

0m 20 40 60 80 100

ESCALA 1:2000

BASE CARTOGRÁFICA: Sistema Cartográfico SICAR / 1982
ORIGEM DA UTM: 500 km W 39°; 10.000 km S do Equador

ARTICULAÇÃO DA FOLHA		
123 434	124 313	124 314
123 436	124 315	124 316
123 462	124 341	124 342

SITUAÇÃO		
MUNICÍPIO/SUBDISTRITO	ZONA DE INFORMAÇÃO	
SALVADOR Valéria	68	72
FOLHA SICAR NÚMERO 124310		

0m 20 40 60 80 100

ESCALA 1:2000

BASE CARTOGRÁFICA: Sistema Cartográfico - SICAR / 1982
ORIGEM DA UTM: 500 km W 39°; 10.000 km S do Equador

FOLHA 124316

CONDER
SIM-SISTEMA DE INFORMAÇÃO METROPOLITANA
CTM-CADASTRO TÉCNICO METROPOLITANO

SECRETARIA DO PLANEJAMENTO, CIÊNCIA E TECNOLOGIA
COMPANHIA DE DESENVOLVIMENTO DA REGIÃO METROPOLITANA DE SALVADOR
GERÊNCIA DE INFORMAÇÃO COORDENAÇÃO DO SISTEMA CARTOGRÁFICO
PREFEITURA MUNICIPAL DO SALVADOR
SECRETARIA DE FINANÇAS-COMISSÃO DE IMPLANTAÇÃO DA NUMERAÇÃO MÉTRICA URBANA

FOLHA 124316

CONDER
SIM-SISTEMA DE INFORMAÇÃO METROPOLITANA
CTM-CADASTRO TÉCNICO METROPOLITANO

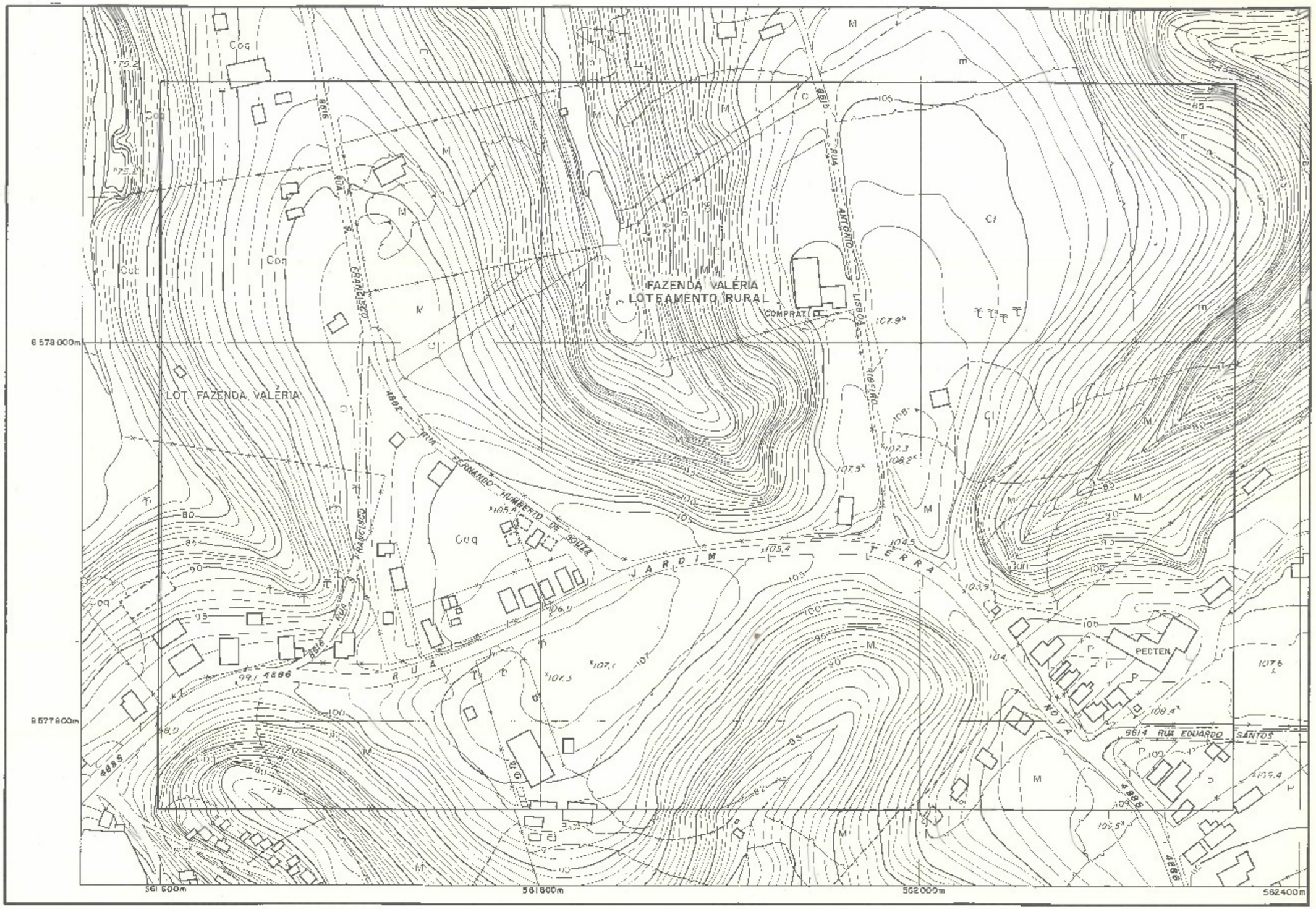

0m 20 40 60 80 100
ESCALA 1:2000

BASE CARTOGRÁFICA: Sistema Cartográfico SICAR / 1982
ORIGEM DA UTM: 500 km W 39°, 10.000 km S do Equador

ARTICULAÇÃO DA FOLHA		
124313	124314	124323
124315	124316	124325
124341	124342	124351

SITUAÇÃO		
MUNICÍPIO/SUBDISTRITO	FOLHA DE INFORMAÇÃO	
SALVADOR Valéria	68	
FOLHA SICAR NÚMERO: 124310		

0m 20 40 60 80 100
ESCALA 1:2000

BASE CARTOGRÁFICA: Sistema Cartográfico - SICAR / 1982
ORIGEM DA UTM: 500 km W 39°; 10 000 km S do Equador

FOLHA 124321

CONDER
SIM SISTEMA DE INFORMAÇÃO METROPOLITANA
CTM-CADASTRO TÉCNICO METROPOLITANO

SECRETARIA DO PLANEJAMENTO, CIÊNCIA E TECNOLOGIA
COMPANHIA DE DESENVOLVIMENTO DA REGIÃO METROPOLITANA DE SALVADOR
GERÊNCIA DE INFORMAÇÃO-COORDENAÇÃO DO SISTEMA CARTOGRÁFICO
PREFEITURA MUNICIPAL DO SALVADOR
SECRETARIA DE FINANÇAS-COMISSÃO DE IMPLANTAÇÃO DA NUMERAÇÃO METRICA UNIFAF

FOLHA 124321

CONDER
SIM-SISTEMA DE INFORMAÇÃO METROPOLITANA
CTM-CADASTRO TÉCNICO METROPOLITANO

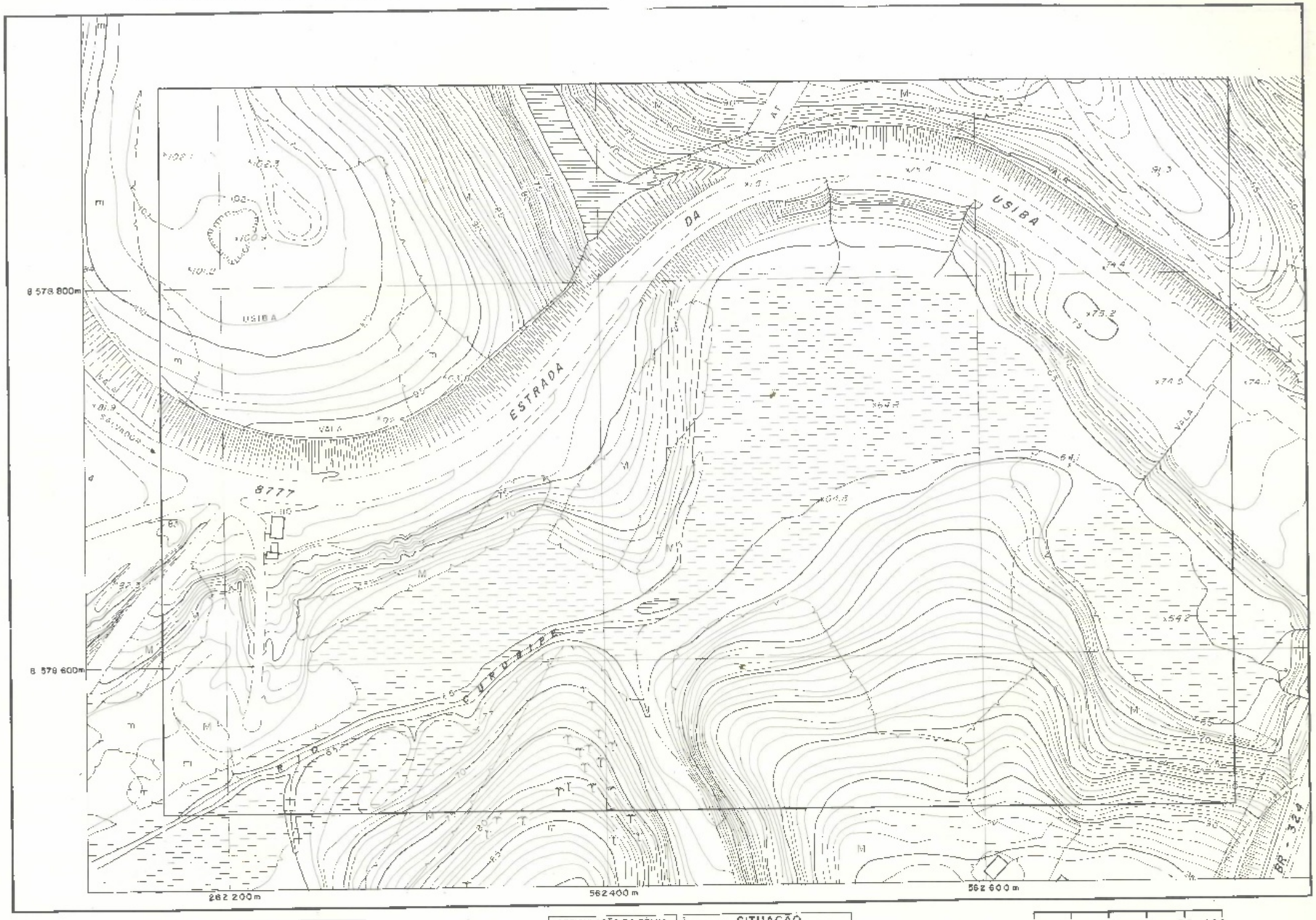

0m 20 40 60 80 100

ESCALA 1:2000

BASE CARTOGRÁFICA: Sistema Cartográfico SICAR / 1982
ORIGEM DA UTM: 500 km W 39°; 10 000 km S do Equador

ARTICULAÇÃO DA FOLHA		
124146	—	—
124312	124321	124322
124314	124323	124324

SITUAÇÃO		
MUNICÍPIO/SUBDISTRITO	ZONA DE INFORMAÇÃO	
SALVADOR Valéria	86	
FOLHA SICAR NÚCLEO: 124320		

0m 20 40 60 80 100

ESCALA 1:2000

BASE CARTOGRÁFICA: Sistema Cartográfico - SICAR / 1982
ORIGEM DA UTM: 500 km W 39°; 10.000 km S do Equador

FOLHA 124322

CONDER
SIM-SISTEMA DE INFORMAÇÃO METROPOLITANA
CTM-CADASTRO TÉCNICO METROPOLITANO

SECRETARIA DO PLANEJAMENTO, CIÊNCIA E TECNOLOGIA
COMPANHIA DE DESENVOLVIMENTO DA REGIÃO METROPOLITANA DE SALVADOR
GERÊNCIA DE INFORMAÇÃO-COORDENAÇÃO DO SISTEMA CARTOGRÁFICO
PREFEITURA MUNICIPAL DO SALVADOR
SECRETARIA DE FINANÇAS COMISSÃO DE IMPLANTAÇÃO DA NUMERAÇÃO MÉTRICA LINEAR

FOLHA 124322

CONDER
SIM-SISTEMA DE INFORMAÇÃO METROPOLITANA
CTM-CADASTRO TÉCNICO METROPOLITANO

0m 20 40 60 80 100
ESCALA 1:2000

BASE CARTOGRÁFICA Sistema Cartográfico SICAR / 1982
ORIGEM DA UTM: 500 km W 39°; 10 000 km S do Equador

ARTICULAÇÃO DA FOLHA		
—	—	—
124321	124322	—
124323	124324	—

SITUAÇÃO		
MUNICÍPIO/SUBDISTRITO	ZONA DE INFORMAÇÃO	
SALVADOR Valéria	68	69
FOLHA SICAR NÚMERO: 124 320		

0m 20 40 60 80 100
ESCALA 1:2000

BASE CARTOGRÁFICA: Sistema Cartográfico - SICAR / 1982
ORIGEM DA UTM: 500 km W 39°; 10 000 km S do Equador

FOLHA 124323

CONDER
SIM-SISTEMA DE INFORMAÇÃO METROPOLITANA
CTM-CADASTRO TÉCNICO METROPOLITANO

SECRETARIA DO PLANEJAMENTO, CIÊNCIA E TECNOLOGIA
COMPANHIA DE DESENVOLVIMENTO DA REGIÃO METROPOLITANA DE SALVADOR
GERÊNCIA DE INFORMAÇÃO-COORDENAÇÃO DO SISTEMA CARTOGRÁFICO
PREFEITURA MUNICIPAL DO SALVADOR
SECRETARIA DE FINANÇAS-COMISSÃO DE IMPLANTAÇÃO DA NUMERAÇÃO MÉTRICA LINEAR

FOLHA 124323

CONDER
SIM-SISTEMA DE INFORMAÇÃO METROPOLITANA
CTM-CADASTRO TÉCNICO METROPOLITANO

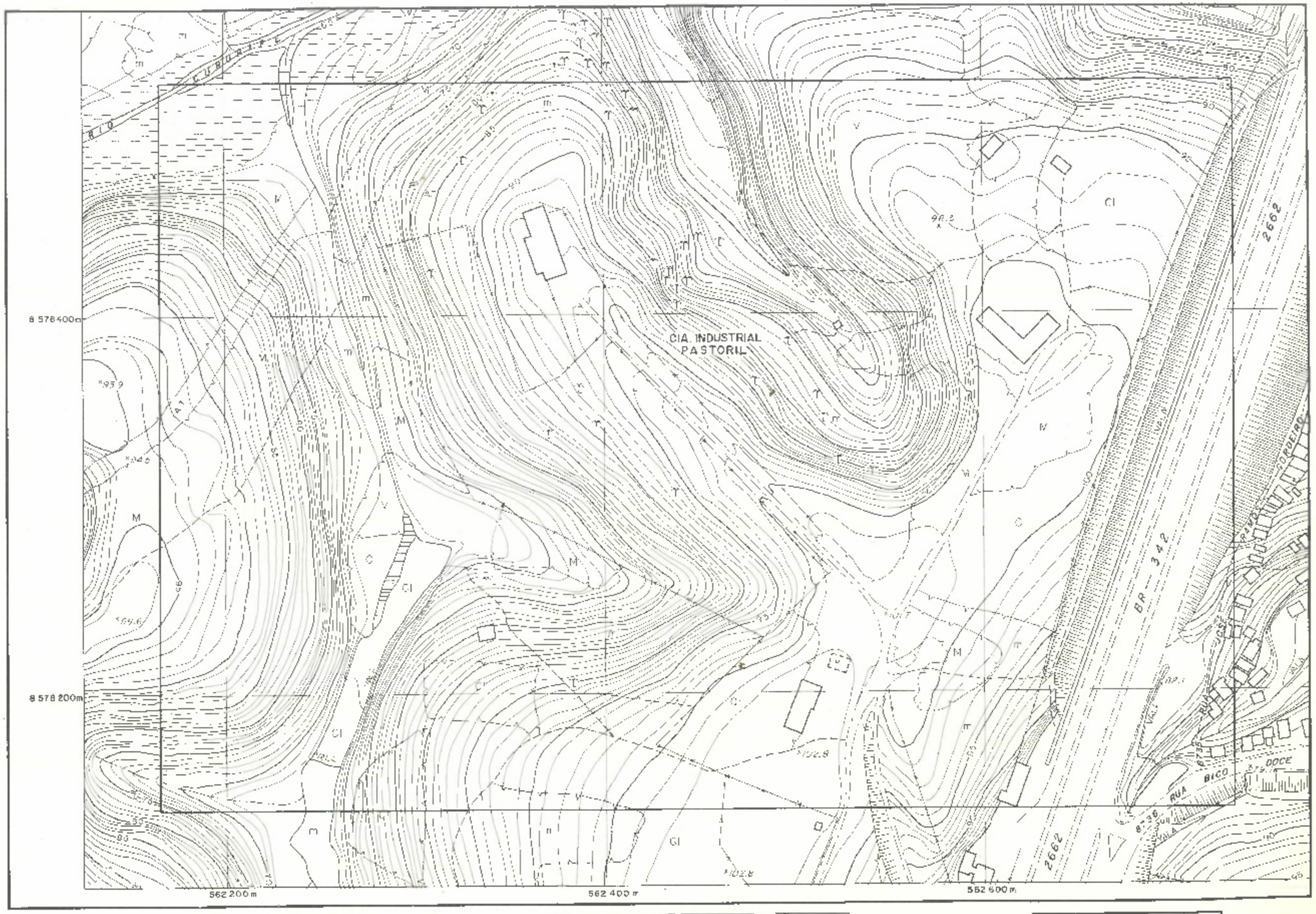

0m 20 40 60 80 100

ESCALA 1:2000

BASE CARTOGRÁFICA: Sistema Cartográfico SICAR / 1982
ORIGEM DA UTM: 500 km W 39°; 10.000 km S do Equador

ARTICULAÇÃO DA FOLHA		
124312	124321	124322
124314	124323	124324
124316	124325	124326

SITUAÇÃO		
MUNICÍPIO-DISTRITO	ZONA DE INFORMAÇÃO	
SALVADOR Valéria	68	69
FOLHA SICAR NÚMERO 120 320		

0m 20 40 60 80 100

ESCALA 1:2000

BASE CARTOGRÁFICA: Sistema Cartográfico - SICAR / 1982
ORIGEM DA UTM. 500 km W 39°; 10.000 km S do Equador

FOLHA 124324

CONDER
SIM-SISTEMA DE INFORMAÇÃO METROPOLITANA
CTM-CADASTRO TÉCNICO METROPOLITANO

SECRETARIA DO PLANEJAMENTO, CIÊNCIA E TECNOLOGIA
COMPANHIA DE DESENVOLVIMENTO DA REGIÃO METROPOLITANA DE SALVADOR
GERÊNCIA DE INFORMAÇÃO-COORDENAÇÃO DO SISTEMA CARTOGRÁFICO
PREFEITURA MUNICIPAL DO SALVADOR
SECRETARIA DE FINANÇAS-COMISSÃO DE IMPLANTAÇÃO DA NUMERAÇÃO METRICA LINEAR

FOLHA 124324

CONDER
SIM-SISTEMA DE INFORMAÇÃO METROPOLITANA
CTM-CADASTRO TÉCNICO METROPOLITANO

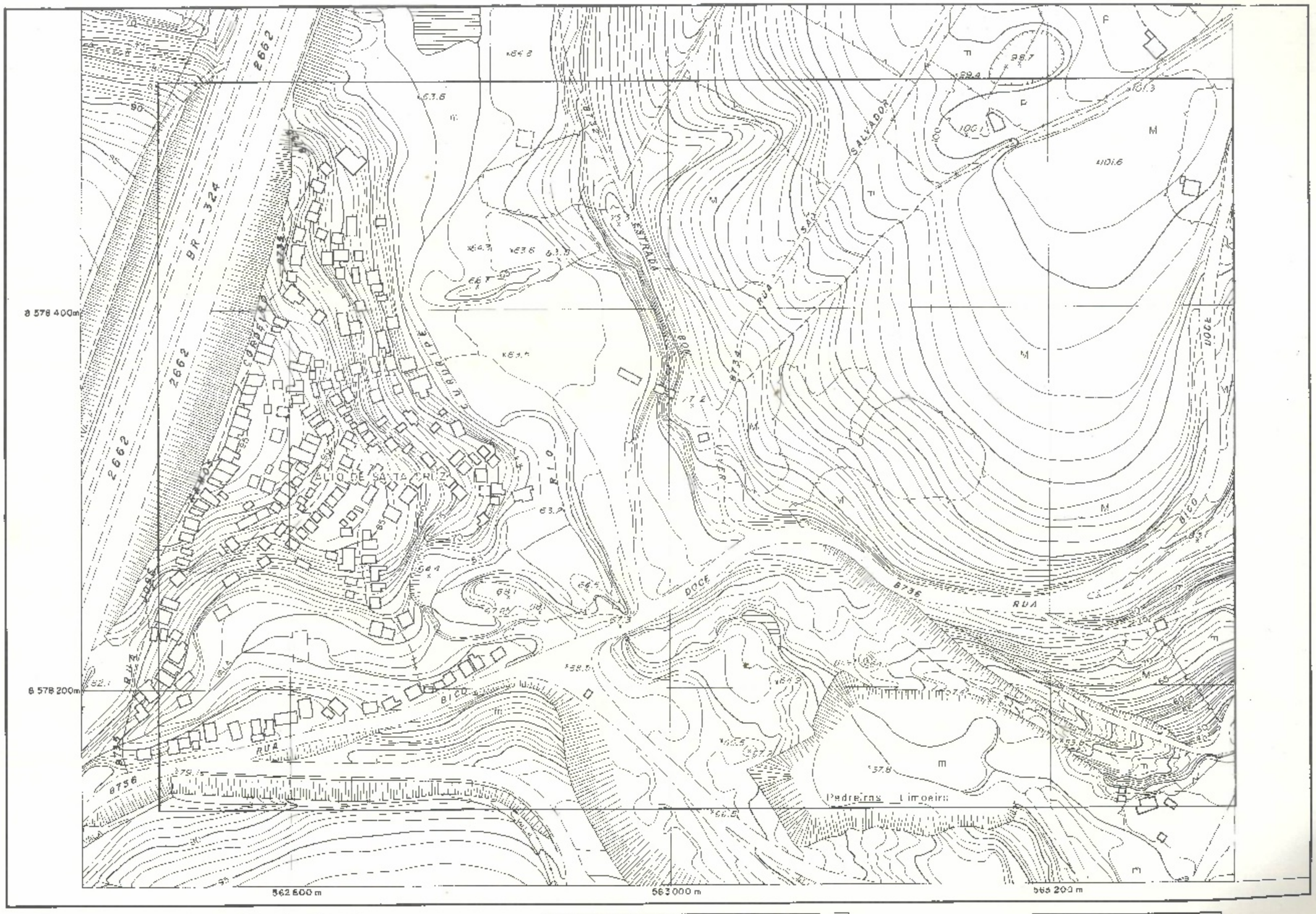

0m 20 40 60 80 100

ESCALA 1:2000

BASE CARTOGRÁFICA: Sistema Cartográfico SICAR / 1982
ORIGEM DA UTM. 500 km W 39°, 10.000 km S do Equador

ARTICULAÇÃO DA FOLHA		
124321	124322	—
124323	124324	—
124325	124326	—

SITUAÇÃO		
MUNICÍPIO/BAIRRO	ZONA DE INFORMAÇÃO	
SALVADOR Valéria	68	69
FOLHA SICAR NÚMERO: 124320		

0m 20 40 60 80 100

ESCALA 1:2000

BASE CARTOGRAFICA Sistema Cartográfico - SICAR / 1982
ORIGEM DA UTM: 500 km W 39°; 10 000 km S do Equador

FOLHA 124325

CONDER
SIM-SISTEMA DE INFORMAÇÃO METROPOLITANA
CTM-CADASTRO TÉCNICO METROPOLITANO

SECRETARIA DO PLANEJAMENTO, CIÊNCIA E TECNOLOGIA
COMPANHIA DE DESENVOLVIMENTO DA REGIÃO METROPOLITANA DE SALVADOR
GERÊNCIA DE INFORMAÇÃO-COORDENAÇÃO DO SISTEMA CARTOGRÁFICO
PREFEITURA MUNICIPAL DO SALVADOR
SECRETARIA DE FINANÇAS-COMISSÃO DE IMPLANTAÇÃO DA NUMERAÇÃO MÉTRICA LINEAR

FOLHA 124325

CONDER
SIM-SISTEMA DE INFORMAÇÃO METROPOLITANA
CTM-CADASTRO TÉCNICO METROPOLITANO

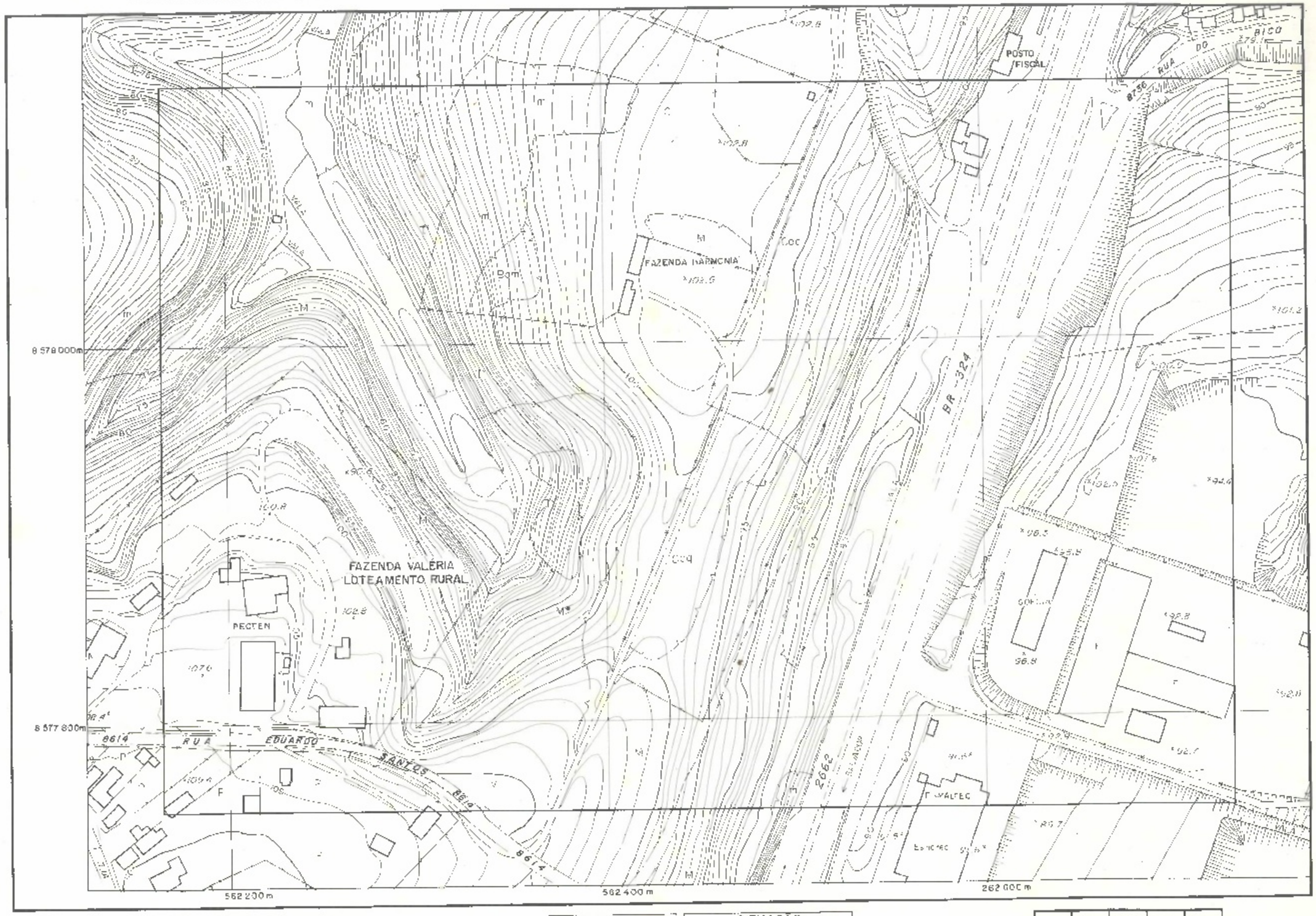

0m 20 40 60 80 100
ESCALA 1:2000

BASE CARTOGRÁFICA: Sistema Cartográfico SICAR / 1982
ORIGEM DA UTM: 500 km W 39° 10.000 km S do Equador

ARTICULAÇÃO DA FOLHA		
124314	124323	124324
124316	124325	124326
124342	124351	124352

SITUAÇÃO		
MUNICÍPIO/SUBDISTRITO	ZONA DE INFORMAÇÃO	
SALVADOR Valéria	68	69
FOLHA SICAR MOVEDO: 124320		

0m 20 40 60 80 100
ESCALA 1:2000

BASE CARTOGRÁFICA: Sistema Cartográfico - SICAR / 1982
ORIGEM DA UTM: 500 km W 39°; 10.000 km S do Equador

FOLHA 124326

CONDER
SIM-SISTEMA DE INFORMAÇÃO METROPOLITANA
CTM-CADASTRO TÉCNICO METROPOLITANO

SECRETARIA DO PLANEJAMENTO, CIÊNCIA E TECNOLOGIA
COMPANHIA DE DESENVOLVIMENTO DA REGIÃO METROPOLITANA DE SALVADOR
GERÊNCIA DE INFORMAÇÃO COORDENAÇÃO DO SISTEMA CARTOGRÁFICO
PREFEITURA MUNICIPAL DO SALVADOR
SECRETARIA DE FINANÇAS-COMISSÃO DE IMPLANTAÇÃO DA NUMERAÇÃO MÉTRICA UNIFAR

FOLHA 124326

CONDER
SIM-SISTEMA DE INFORMAÇÃO METROPOLITANA
CTM-CADASTRO TÉCNICO METROPOLITANO

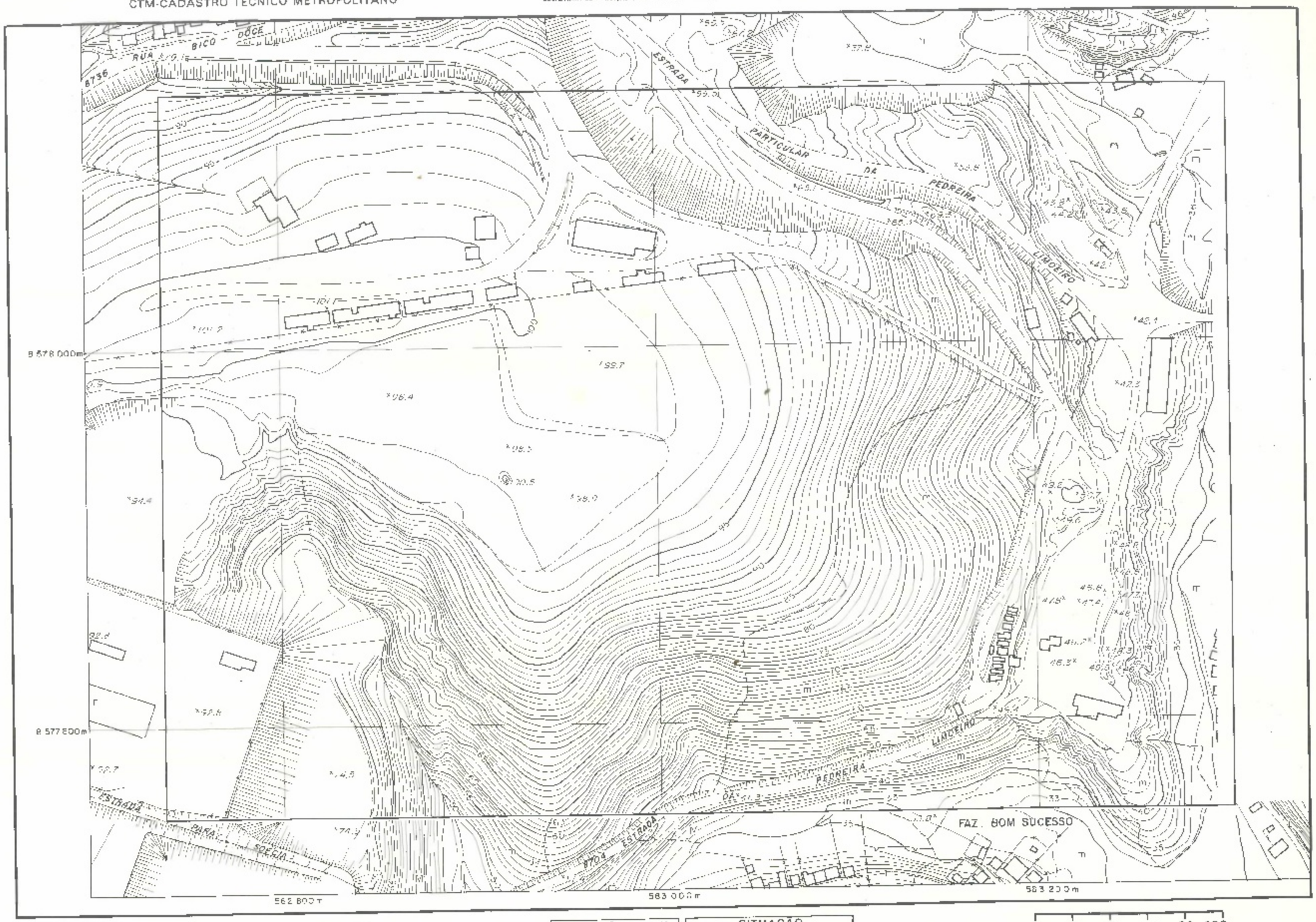

0m 20 40 60 80 100
ESCALA 1:2000

BASE CARTOGRÁFICA: Sistema Cartográfico SICAR / 1982
ORIGEM DA UTM: 500 km W 39°, 10.000 km S do Equador

ARTICULAÇÃO DA FOLHA		
124323	124324	—
124325	124326	—
124351	124352	124361

SITUAÇÃO		
MUNICÍPIO/DISTRITO	ZONA DE INFORMAÇÃO	
SALVADOR Valéria	69	
FOLHA SICAR NÚMERO 124320		

0m 20 40 60 80 100
ESCALA 1:2000

BASE CARTOGRÁFICA: Sistema Cartográfico - SICAR / 1982
ORIGEM DA UTM: 500 km W 39°, 10.000 km S do Equador

FOLHA 124 341

CONDER
SIM-SISTEMA DE INFORMAÇÃO METROPOLITANA
CTM-CADASTRO TÉCNICO METROPOLITANO

SECRETARIA DO PLANEJAMENTO, CIÊNCIA E TECNOLOGIA
COMPANHIA DE DESENVOLVIMENTO DA REGIÃO METROPOLITANA DE SALVADOR
GERÊNCIA DE INFORMAÇÃO-COORDENAÇÃO DO SISTEMA CARTOGRÁFICO
PREFEITURA MUNICIPAL DO SALVADOR
SECRETARIA DE FINANÇAS-COMISSÃO DE IMPLANTAÇÃO DA NUMERAÇÃO MÉTRICA LINEAR

FOLHA 124 341

CONDER
SIM-SISTEMA DE INFORMAÇÃO METROPOLITANA
CTM CADASTRO TÉCNICO METROPOLITANO

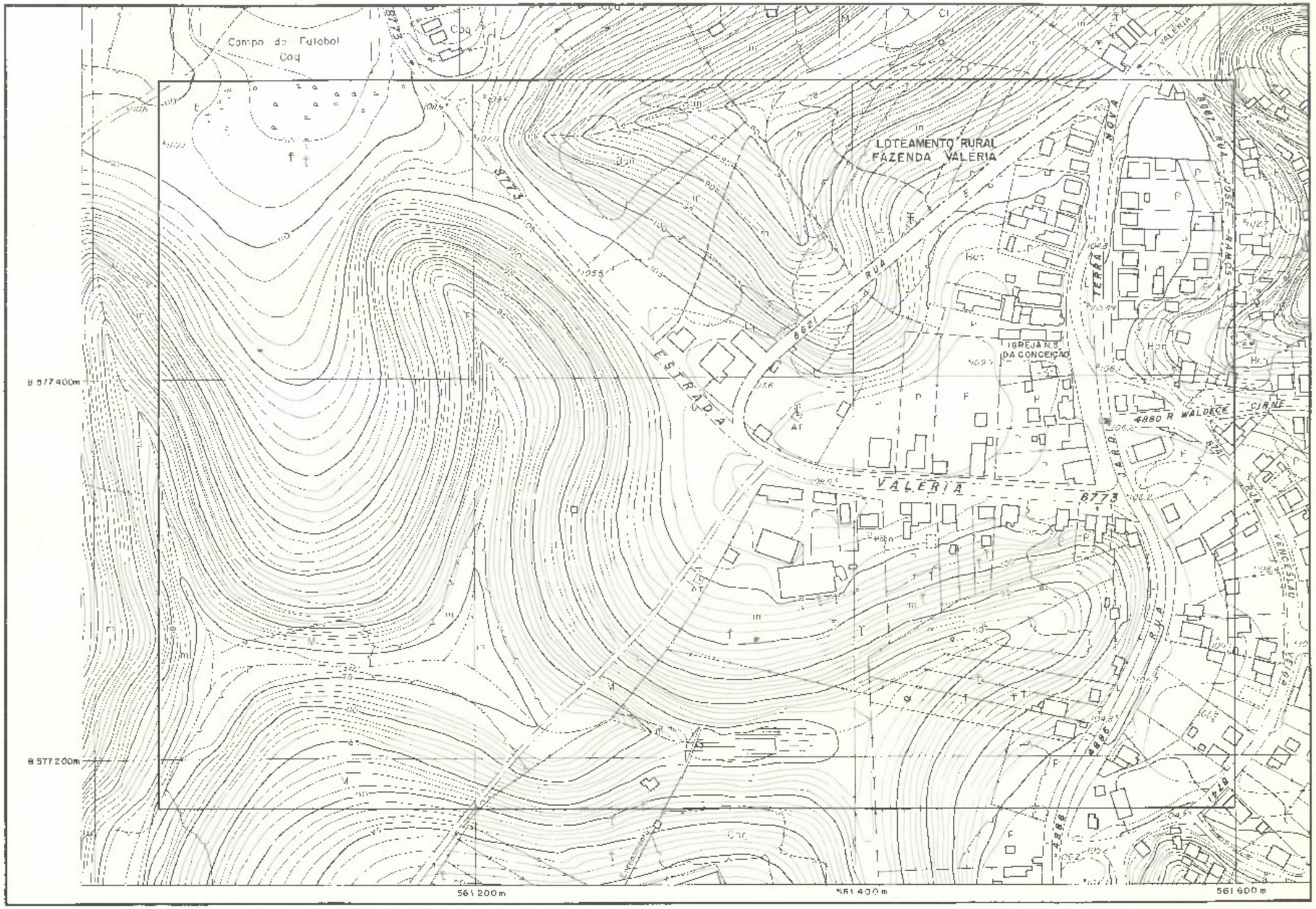

0m 20 40 60 80 100

ESCALA 1:2000

BASE CARTOGRÁFICA: Sistema Cartográfico SICAR / 1982
ORIGEM DA UTM: 500 km W 39°; 10.000 km S do Equador

ARTICULAÇÃO DA FOLHA		
123436	124315	124316
123462	124341	124342
123464	124343	124344

SITUAÇÃO	
MUNICÍPIO/DISTRITO	ZONA DE INFORMAÇÃO
SALVADOR	
Valéria	68
FOLHA SICAR NÚMERO: 124 343	

0m 20 40 60 80 100

ESCALA 1:2000

BASE CARTOGRÁFICA: Sistema Cartográfico - SICAR / 1982
ORIGEM DA UTM: 500 km W 39°; 10.000 km S do Equador

FOLHA 124 342

CONDER
SIM-SISTEMA DE INFORMAÇÃO METROPOLITANA
CTM-CADASTRO TÉCNICO METROPOLITANO

SECRETARIA DO PLANEJAMENTO, CIÊNCIA E TECNOLOGIA
COMPANHIA DE DESENVOLVIMENTO DA REGIÃO METROPOLITANA DE SALVADOR
GERÊNCIA DE INFORMAÇÃO-COORDENAÇÃO DO SISTEMA CARTOGRÁFICO
PREFEITURA MUNICIPAL DO SALVADOR
SECRETARIA DE FINANÇAS-COMISSÃO DE IMPLANTAÇÃO DA NUMERAÇÃO MÉTRICA LINEAR

FOLHA 124 342

CONDER
SIM-SISTEMA DE INFORMAÇÃO METROPOLITANA
CTM-CADASTRO TÉCNICO METROPOLITANO

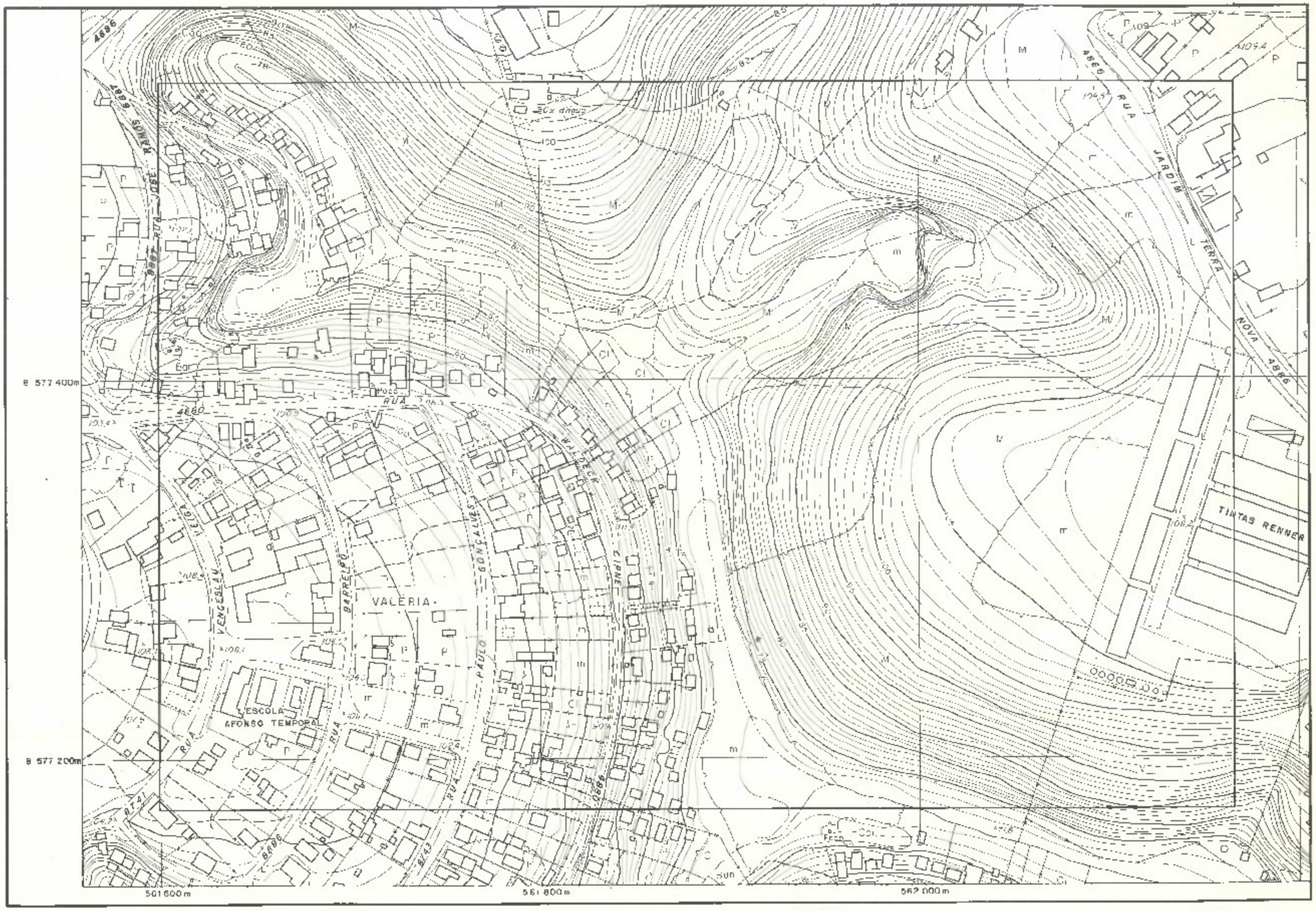

0m 20 40 60 80 100

ESCALA 1:2000

BASE CARTOGRÁFICA: Sistema Cartográfico SICAR / 1982
ORIGEM DA UTM 500 km W 39°, 10.000 km S do Equador

ARTICULAÇÃO DA FOLHA		
124 315	124 316	124 325
124 341	124 342	124 351
124 343	124 344	124 353

SITUAÇÃO		
MUNICÍPIO/SUBDISTRITO	ZONA DE INFORMAÇÃO	
SALVADOR Valéria	68	
FOLHA SICAR NÚMERO: 124 340		

0m 20 40 60 80 100

ESCALA 1:2000

BASE CARTOGRÁFICA: Sistema Cartográfico - SICAR / 1982
ORIGEM DA UTM. 500 km W 39°, 10 000 km S do Equador

FOLHA 124 343

CONDER
SIM-SISTEMA DE INFORMAÇÃO METROPOLITANA
CTM-CADASTRO TÉCNICO METROPOLITANO

SECRETARIA DO PLANEJAMENTO, CIÊNCIA E TECNOLOGIA
COMPANHIA DE DESENVOLVIMENTO DA REGIÃO METROPOLITANA DE SALVADOR
GERÊNCIA DE INFORMAÇÃO-COORDENAÇÃO DO SISTEMA CARTOGRÁFICO
PREFEITURA MUNICIPAL DO SALVADOR
SECRETARIA DE FINANÇAS-COMISSÃO DE IMPLANTAÇÃO DA NUMERAÇÃO MÉTRICA LINEAR

FOLHA 124 343

CONDER
SIM-SISTEMA DE INFORMAÇÃO METROPOLITANA
CTM-CADASTRO TÉCNICO METROPOLITANO

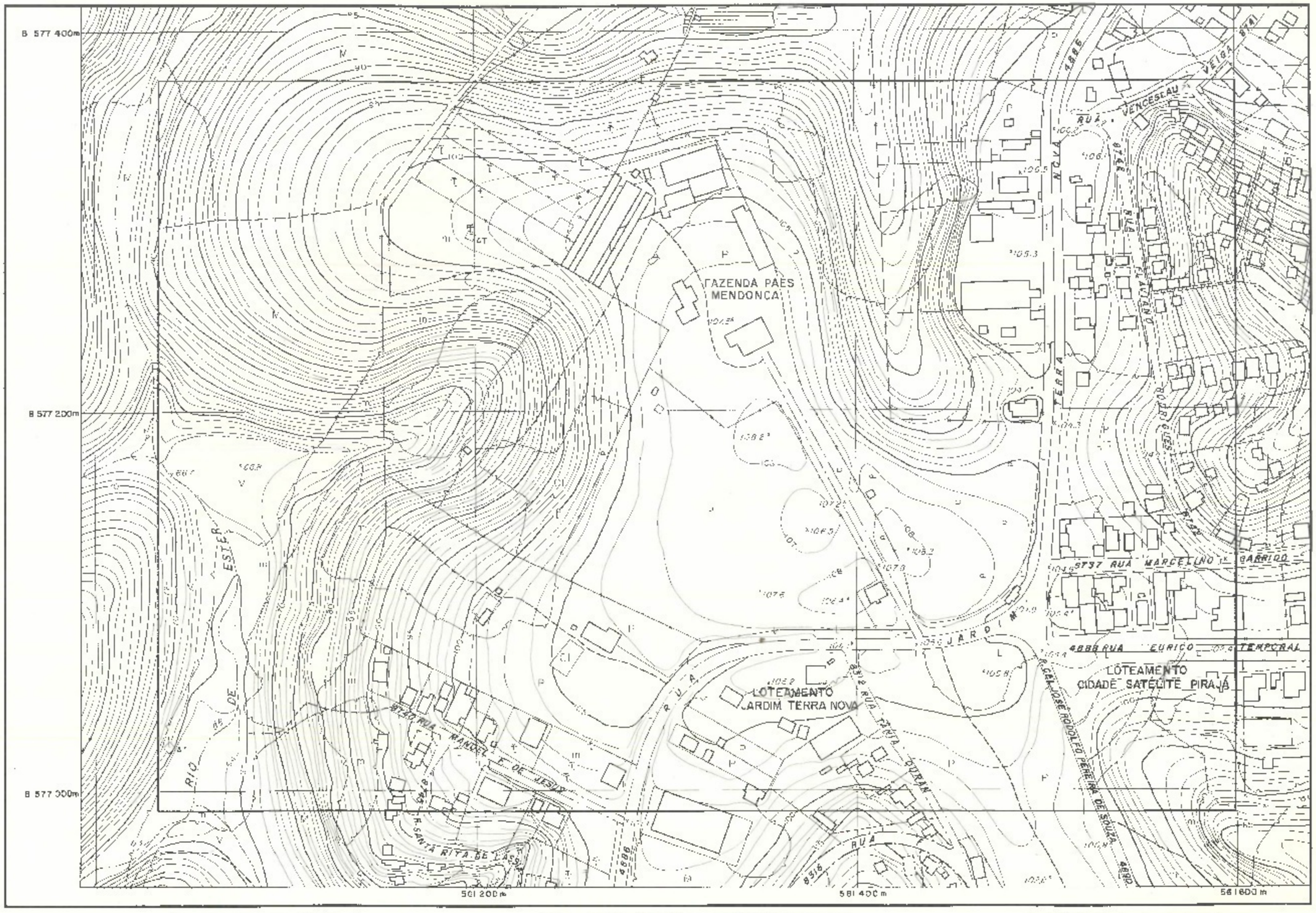

0m 20 40 60 80 100

ESCALA 1:2000

BASE CARTOGRÁFICA: Sistema Cartográfico SICAR / 1982
ORIGEM DA UTM: 500 km W 39°, 10.000 km S do Equador

ARTICULAÇÃO DA FOLHA		
123462	124341	124342
123464	124343	124344
123466	124345	124346

SITUAÇÃO		
MUNICÍPIO/SUBDISTRITO	ZONA DE INFORMAÇÃO	
SALVADOR Vitória	68	
FOLHA S-CAP NÚMERO 124340		

0m 20 40 60 80 100

ESCALA 1:2000

BASE CARTOGRÁFICA: Sistema Cartográfico - SICAR / 1982
ORIGEM DA UTM: 500 km W 39°; 10.000 km S do Equador

FOLHA 124 344

CONDER
SIM-SISTEMA DE INFORMAÇÃO METROPOLITANA
CTM-CADASTRO TÉCNICO METROPOLITANO

SECRETARIA DO PLANEJAMENTO, CIÊNCIA E TECNOLOGIA
COMPANHIA DE DESENVOLVIMENTO DA REGIÃO METROPOLITANA DE SALVADOR
GERÊNCIA DE INFORMAÇÃO-COORDENAÇÃO DO SISTEMA CARTOGRÁFICO
PREFEITURA MUNICIPAL DO SALVADOR
SECRETARIA DE FINANÇAS-COMISSÃO DE IMPLANTAÇÃO DA NUMERAÇÃO MÉTRICA URBANA

FOLHA 124344

CONDER
SIM-SISTEMA DE INFORMAÇÃO METROPOLITANA
CTM-CADASTRO TÉCNICO METROPOLITANO

0m 20 40 60 80 100

ESCALA 1:2000

BASE CARTOGRÁFICA: Sistema Cartográfico SICAR / 1982
ORIGEM DA UTM: 500 km W 38°; 10.000 km S do Equador

ARTICULAÇÃO DA FOLHA		
124341	124342	124351
124343	124344	124352
124345	124346	124355

SITUAÇÃO		
MUNICÍPIO/SUBDISTRITO	ZONA DE INFORMAÇÃO	
SALVADOR Valéria	68	
FOLHA SICAR NÚMERO 124340		

0m 20 40 60 80 100

ESCALA 1:2000

BASE CARTOGRÁFICA: Sistema Cartográfico SICAR / 1982
ORIGEM DA UTM: 500 km W 38°; 10.000 km S do Equador

FOLHA 124 345

CONDER
SIM-SISTEMA DE INFORMAÇÃO METROPOLITANA
CTM-CADASTRO TÉCNICO METROPOLITANO

SECRETARIA DE PLANEJAMENTO, CIÊNCIA E TECNOLOGIA
COMPANHIA DE DESENVOLVIMENTO DA REGIÃO METROPOLITANA DE SALVADOR
GERÊNCIA DE INFORMAÇÃO-COORDENAÇÃO DO SISTEMA CARTOGRÁFICO
PREFEITURA MUNICIPAL DO SALVADOR
SECRETARIA DE FINANÇAS-COMISSÃO DE IMPLANTAÇÃO DA NUMERAÇÃO MÉTRICA : INFAR

FOLHA 124 345

CONDER
SIM-SISTEMA DE INFORMAÇÃO METROPOLITANA
CTM CADASTRO TÉCNICO METROPOLITANO

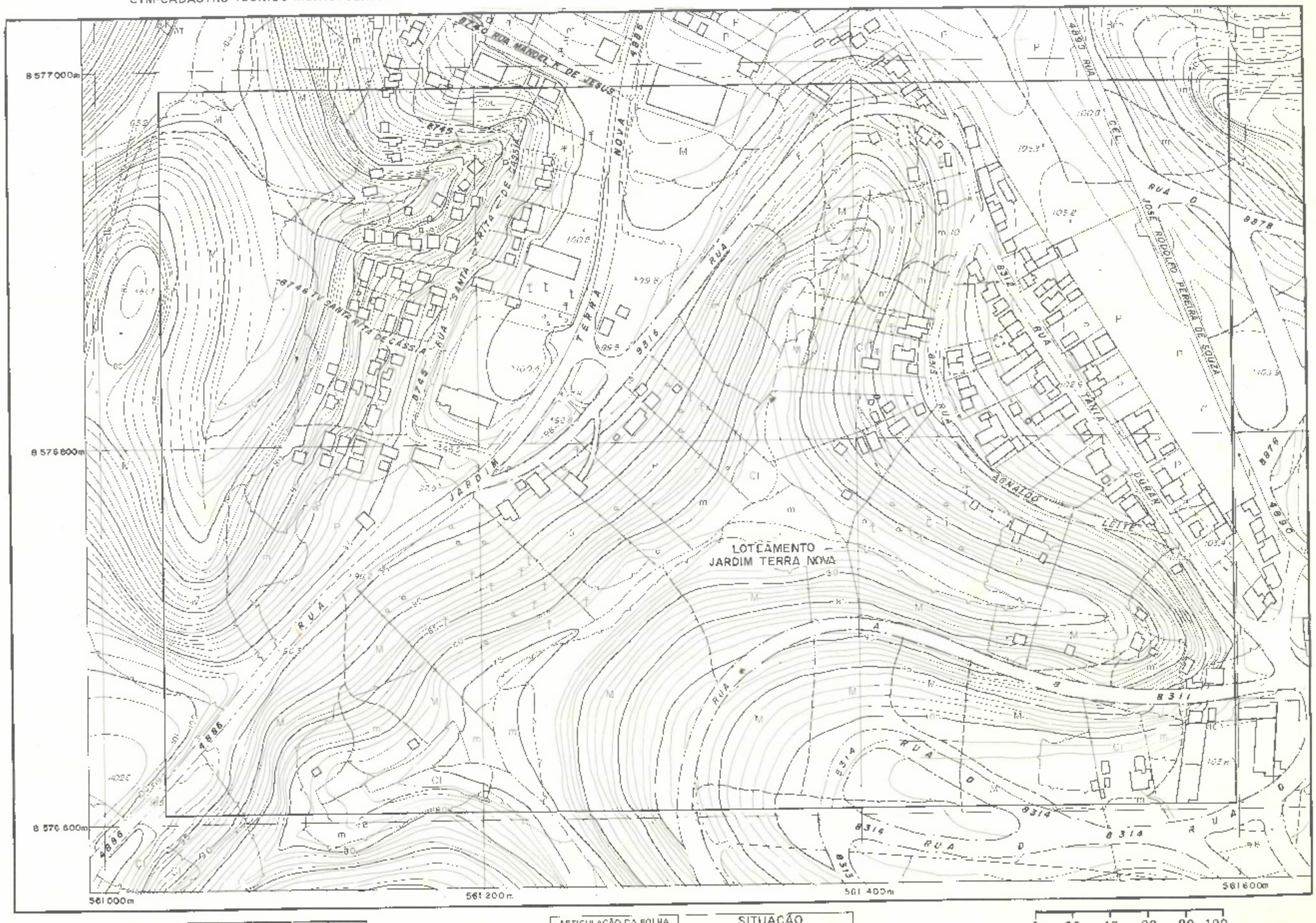

0m 20 40 60 80 100

ESCALA 1:2000

BASE CARTOGRAFICA: Sistema Cartográfico SICAR / 1982
ORIGEM DA UTM: 500 km W 39° ; 10 000 km S do Equador

ARTICULAÇÃO DA FOLHA		
123 464	124 343	124 344
123 486	124 345	124 346
132 232	133 111	133 112

SITUAÇÃO

MUNICÍPIO/SIGLA	ZONA DE INFORMAÇÃO
SALVADOR VSIV	98
FOLHA SICAR NÚMERO: 124 345	

0m 20 40 60 80 100

ESCALA 1:2000

BASE CARTOGRAFICA: Sistema Cartográfico - SICAR / 1982
ORIGEM DA UTM: 500 km W 39° ; 10.000 km S do Equador

FOLHA 124346

CONDER
SIM-SISTEMA DE INFORMAÇÃO METROPOLITANA
CTM-CADASTRO TÉCNICO METROPOLITANO

SECRETARIA DO PLANEJAMENTO, CIÊNCIA E TECNOLOGIA
COMPANHIA DE DESENVOLVIMENTO DA REGIÃO METROPOLITANA DE SALVADOR
GERÊNCIA DE INFORMAÇÃO COORDENAÇÃO DO SISTEMA CARTOGRÁFICO
PREFEITURA MUNICIPAL DO SALVADOR
SECRETARIA DE FINANÇAS-COMISSÃO DE IMPLANTAÇÃO DA NUMERAÇÃO MÉTRICA LINEAR

FOLHA 124346

CONDER
SIM-SISTEMA DE INFORMAÇÃO METROPOLITANA
CTM-CADASTRO TÉCNICO METROPOLITANO

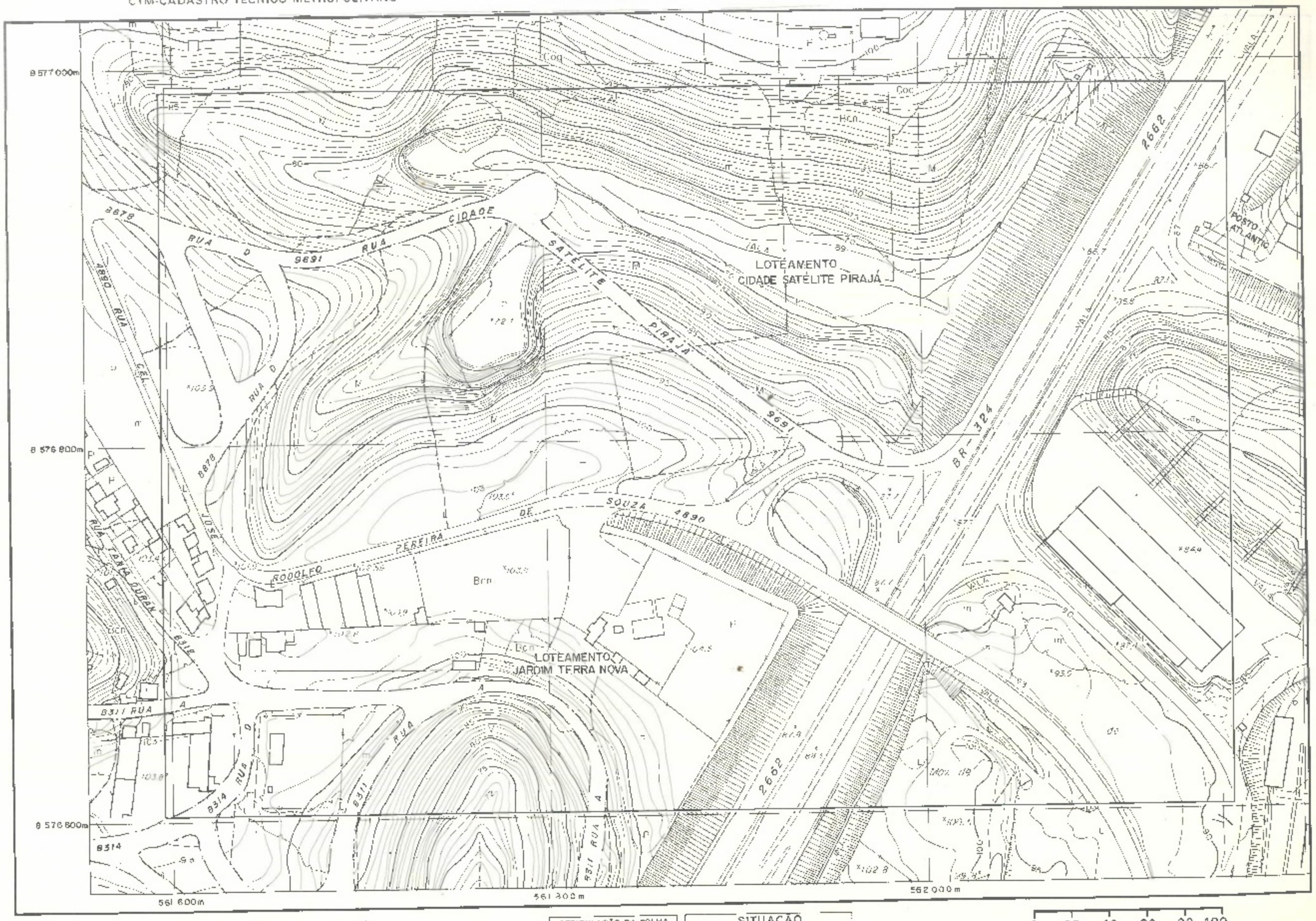

0m 20 40 60 80 100

ESCALA 1:2000

BASE CARTOGRÁFICA: Sistema Cartográfico SICAR / 1982
ORIGEM DA UTM: 500 km W 39° - 10 000 km S do Equador

ARTICULAÇÃO DA FOLHA		
124343	24344	124353
124345	124346	124355
133111	33.12	133121

SITUAÇÃO		
MUNICÍPIO/SUBDISTRITO	ZONA DE INFORMAÇÃO	
SALVADOR Valéria	68	69
FOLHA SICAR NÚMERO 124 340		

0m 20 40 60 80 100

ESCALA 1:2000

BASE CARTOGRÁFICA: Sistema Cartográfico - SICAR / 1982
ORIGEM DA UTM: 500 km W 39°, 10.000 km S do Equador

FOLHA 124 351

CONDER
SIM-SISTEMA DE INFORMAÇÃO METROPOLITANA
CTM-CADASTRO TÉCNICO METROPOLITANO

SECRETARIA DO PLANEJAMENTO, CIÊNCIA E TECNOLOGIA
COMPANHIA DE DESENVOLVIMENTO DA REGIÃO METROPOLITANA DE SALVADOR
GERÊNCIA DE INFORMAÇÃO-COORDENAÇÃO DO SISTEMA CARTOGRÁFICO
PREFEITURA MUNICIPAL DO SALVADOR
SECRETARIA DE FINANÇAS-COMISSÃO DE IMPLANTAÇÃO DA NUMERAÇÃO MÉTRICA LINEAR

FOLHA 124 351

CONDER
SIM-SISTEMA DE INFORMAÇÃO METROPOLITANA
CTM-CADASTRO TÉCNICO METROPOLITANO

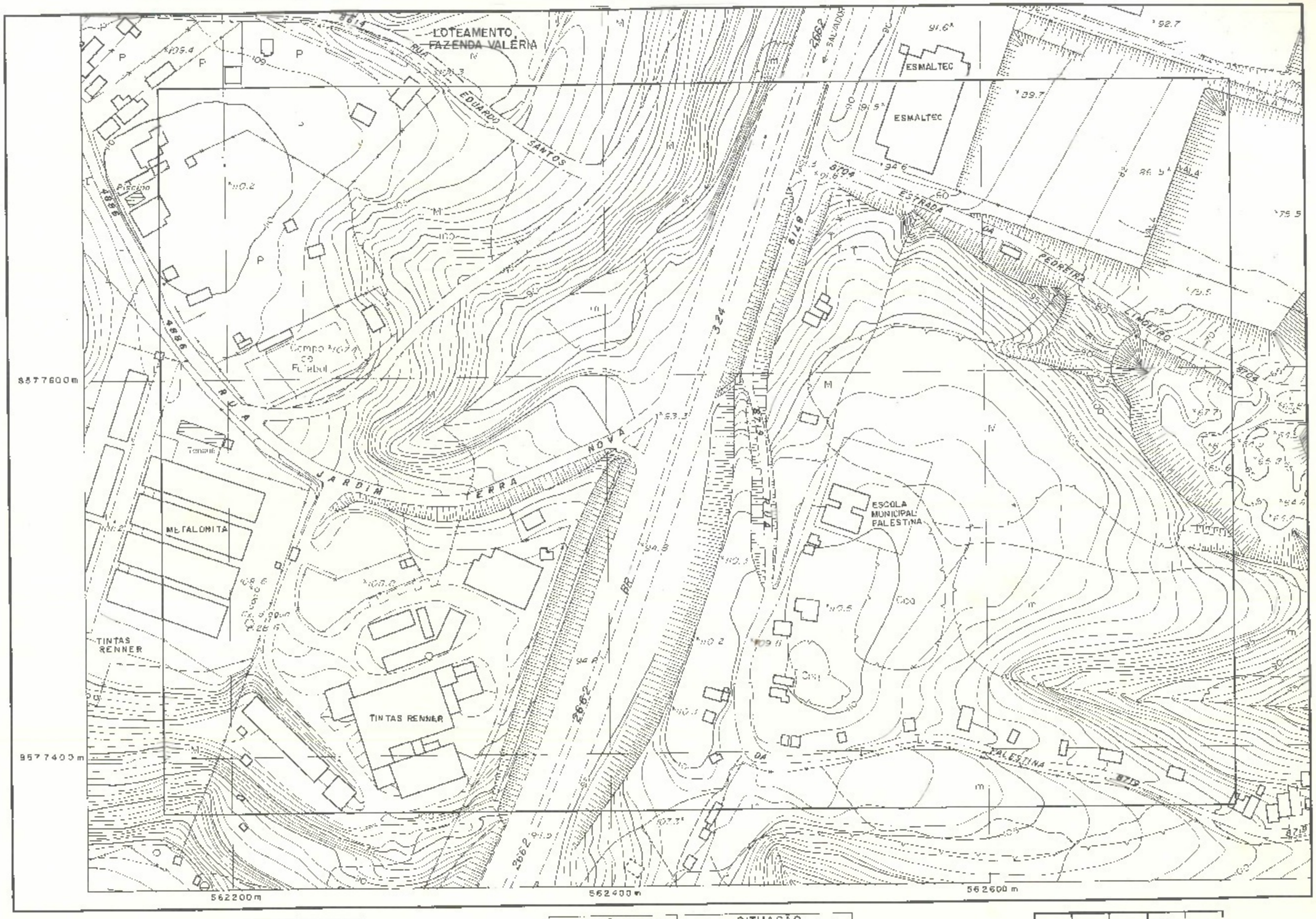

0m 20 40 60 80 100

ESCALA 1:2000

BASE CARTOGRÁFICA: Sistema Cartográfico SICAR / 1982
ORIGEM DA UTM: 500 km W 39° - 10.000 km S do Equador

ARTICULAÇÃO DA FOLHA		
124316	124325	124326
124342	124351	124352
124344	124353	124354

SITUAÇÃO

MUNICÍPIO/SUBDISTRITO	ZONA DE INFORMAÇÃO	
SALVADOR		
Valéria	66	89
FOLHA SICAR VIZINHA: 124 350		

0m 20 40 60 80 100

ESCALA 1:2000

BASE CARTOGRÁFICA: Sistema Cartográfico - SICAR / 1982
ORIGEM DA UTM: 500 km W 39° - 10.000 km S do Equador

FOLHA 124 352

CONDER
SIM-SISTEMA DE INFORMAÇÃO METROPOLITANA
CTM-CADASTRO TÉCNICO METROPOLITANO

SECRETARIA DO PLANEJAMENTO, CIÊNCIA E TECNOLOGIA
COMPANHIA DE DESENVOLVIMENTO DA REGIÃO METROPOLITANA DE SALVADOR
GERÊNCIA DE INFORMAÇÃO-COORDENAÇÃO DO SISTEMA CARTOGRÁFICO
PREFEITURA MUNICIPAL DO SALVADOR
SECRETARIA DE FINANÇAS-COMISSÃO DE IMPLANTAÇÃO DA NUMERAÇÃO MÉTRICA LINEAR

FOLHA 124 352

CONDER
SIM-SISTEMA DE INFORMAÇÃO METROPOLITANA
CTM-CADASTRO TÉCNICO METROPOLITANO

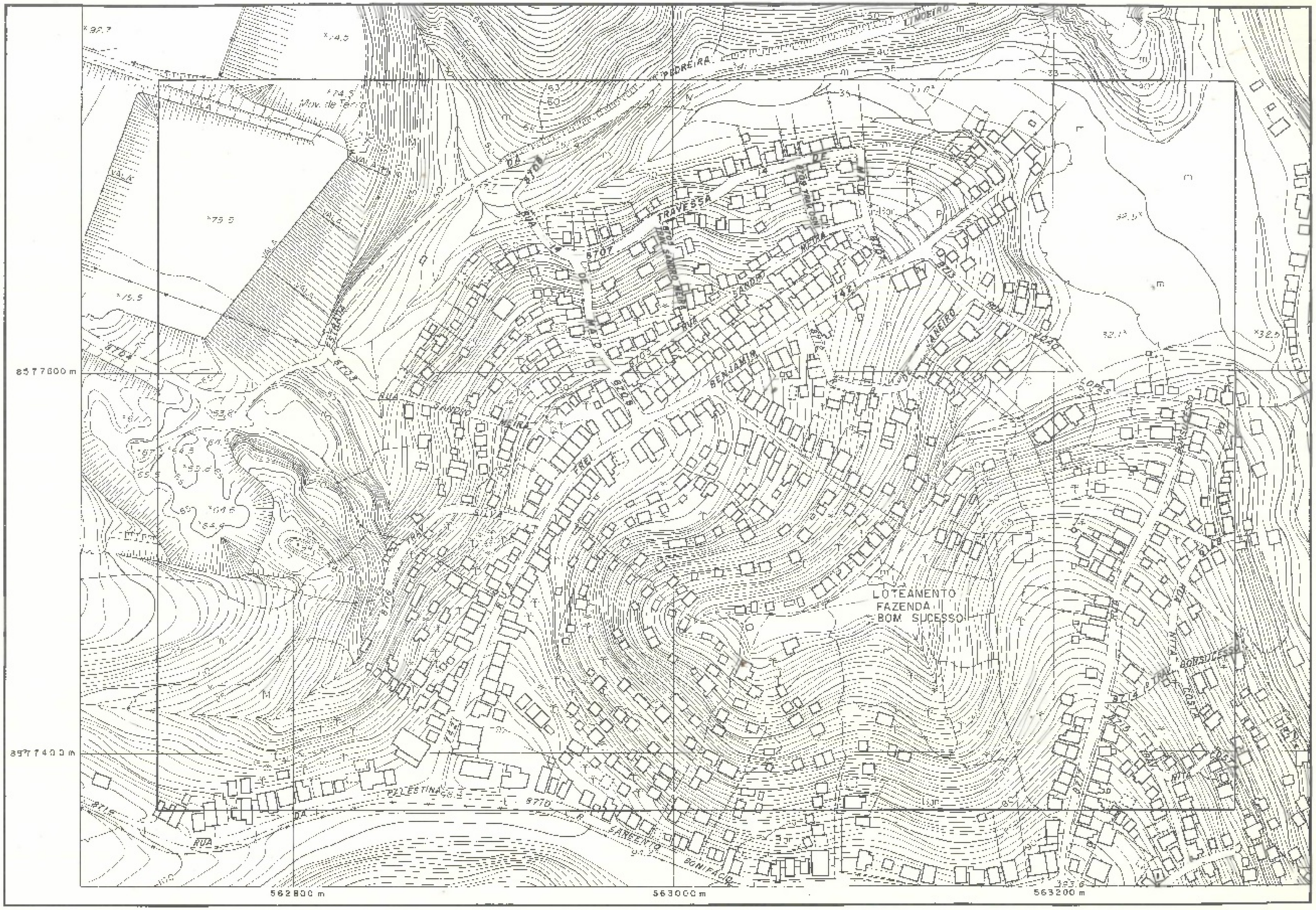

0m 20 40 60 80 100

ESCALA 1:2000

BASE CARTOGRÁFICA: Sistema Cartográfico SICAR / 1982
ORIGEM DA UTM: 500 km W 39° ; 10.000 km S do Equador

ARTICULAÇÃO DA FOLHA		
124325	124326	–
124351	124352	124353
124353	124354	124363

SITUAÇÃO		
MUNICÍPIO/SUBDISTRITO	ZONA DE INFORMAÇÃO	
SALVADOR		
Valéria	69	
FOLHA SICAR NUMERO: 124 350		

0m 20 40 60 80 100

ESCALA 1:2000

BASE CARTOGRÁFICA: Sistema Cartográfico - SICAR / 1982
ORIGEM DA UTM: 500 km W 39° ; 10.000 km S do Equador

FOLHA 124 353

CONDER
SIM-SISTEMA DE INFORMAÇÃO METROPOLITANA
CTM-CADASTRO TÉCNICO METROPOLITANO

SECRETARIA DO PLANEJAMENTO, CIÊNCIA E TECNOLOGIA
COMPANHIA DE DESENVOLVIMENTO DA REGIÃO METROPOLITANA DE SALVADOR
GERÊNCIA DE INFORMAÇÃO COORDENAÇÃO DO SISTEMA CARTOGRÁFICO
~~PREFEITURA MUNICIPAL DO SALVADOR~~
SECRETARIA DE FINANÇAS-COMISSÃO DE IMPLANTAÇÃO DA NUMERAÇÃO MÉTRICA LINEAR

FOLHA 124 353

CONDER
SIM-SISTEMA DE INFORMAÇÃO METROPOLITANA
CTM-CADASTRO TÉCNICO METROPOLITANO

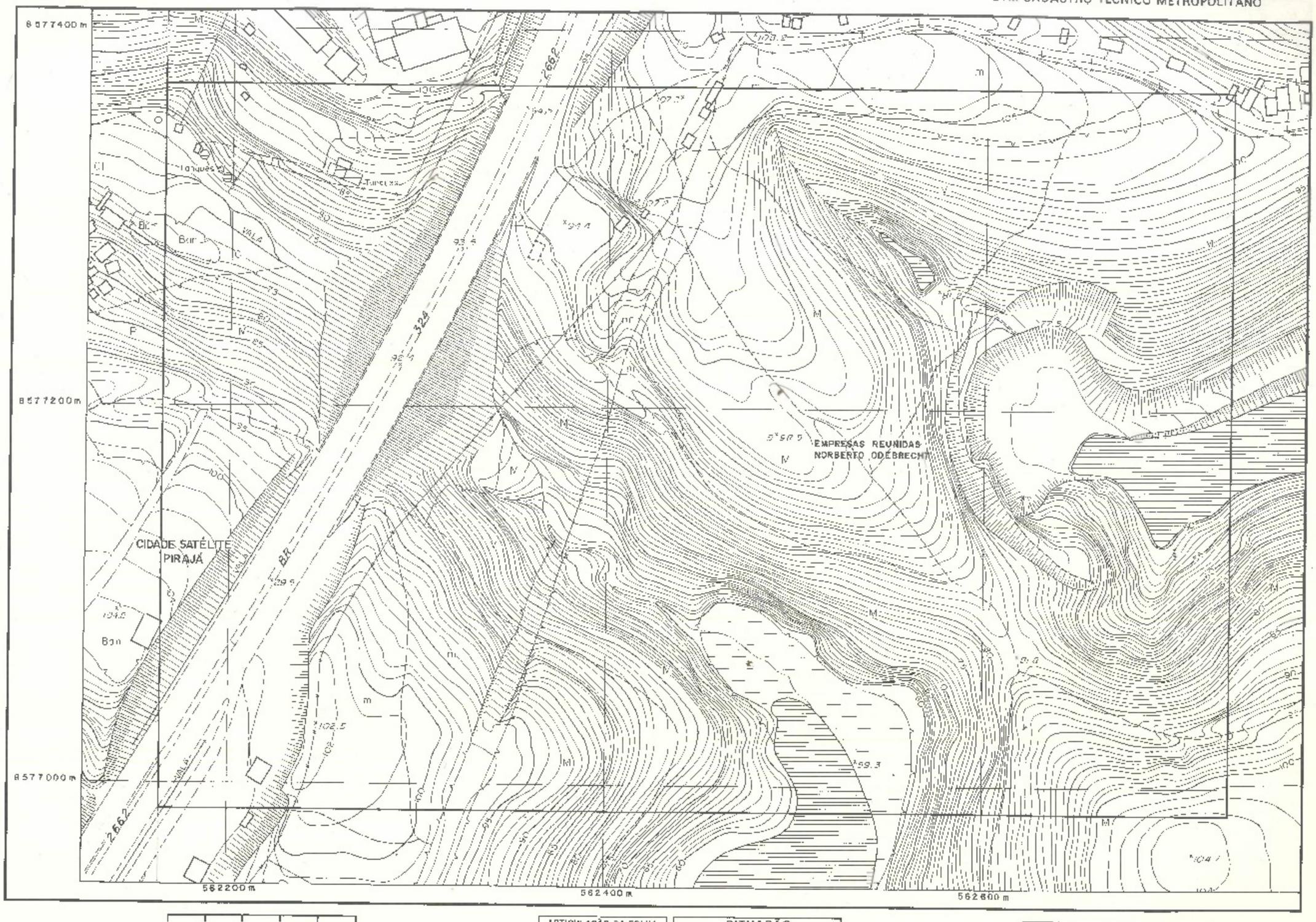

BASE CARTOGRÁFICA: Sistema Cartográfico SICAR / 1982
ORIGEM DA UTM: 500 km W 39°; 10.000 km S do Equador

ARTICULAÇÃO DA FOLHA		
124342	124351	124352
124344	124353	124354
124346	124355	124356

SITUAÇÃO		
MUNICÍPIO/SUBDISTRITO	ZONA DE INFORMAÇÃO	
SALVADOR		
Valéria	68	69
FOLHA SICAR NÚMERO: 124350		

0m 20 40 60 80 100
ESCALA 1:2000

BASE CARTOGRÁFICA: Sistema Cartográfico - SICAR / 1982
ORIGEM DA UTM: 500 km W 39°; 10.000 km S do Equador

FOLHA 124 354

CONDER
SIM-SISTEMA DE INFORMAÇÃO METROPOLITANA
CTM-CADASTRO TÉCNICO METROPOLITANO

SECRETARIA DO PLANEJAMENTO, CIÊNCIA E TECNOLOGIA
COMPANHIA DE DESENVOLVIMENTO DA REGIÃO METROPOLITANA DE SALVADOR
GERÊNCIA DE INFORMAÇÃO-COORDENAÇÃO DO SISTEMA CARTOGRÁFICO
PREFEITURA MUNICIPAL DO SALVADOR
SECRETARIA DE FINANÇAS-COMISSÃO DE IMPLANTAÇÃO DA NUMERAÇÃO METRICA URBANA

FOLHA 124 354

CONDER
SIM-SISTEMA DE INFORMAÇÃO METROPOLITANA
CTM-CADASTRO TÉCNICO METROPOLITANO

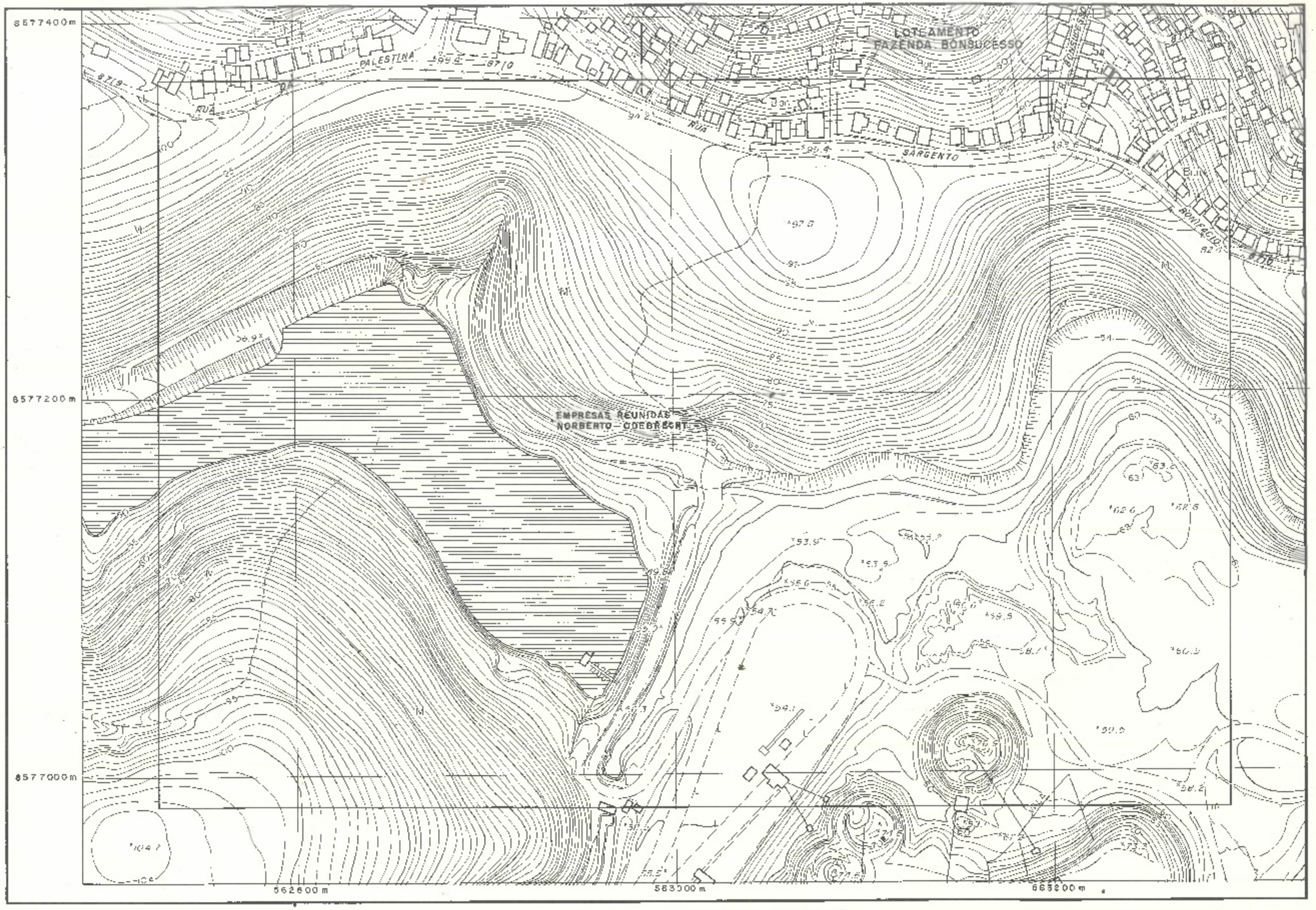

0m 20 40 60 80 100

ESCALA 1:2000

BASE CARTOGRÁFICA: Sistema Cartográfico SICAR / 1982
ORIGEM DA UTM: 500 km W 39°; 10.000 km S do Equador

ARTICULAÇÃO DA FOLHA		
124361	124362	124381
124353	124354	124363
124355	124356	124365

SITUAÇÃO		
MUNICÍPIO/SUBDISTRITO	ZONA DE INFORMAÇÃO	
SALVADOR Valéria	6.9	
FOLHA SICAR NOMENCLATURA	124 350	

0m 20 40 60 80 100

ESCALA 1:2000

BASE CARTOGRÁFICA: Sistema Cartográfico - SICAR / 1982
ORIGEM DA UTM: 500 km W 39°; 10.000 km S do Equador

FOLHA 124 355

CONDER
SIM-SISTEMA DE INFORMAÇÃO METROPOLITANA
CTM-CADASTRO TÉCNICO METROPOLITANO

SECRETARIA DO PLANEJAMENTO, CIÊNCIA E TECNOLOGIA
COMPANHIA DE DESENVOLVIMENTO DA REGIÃO METROPOLITANA DE SALVADOR
GERÊNCIA DE INFORMAÇÃO COORDENAÇÃO DO SISTEMA CARTOGRÁFICO
PREFEITURA MUNICIPAL DO SALVADOR
SECRETARIA DE FINANÇAS-COMISSÃO DE IMPLANTAÇÃO DA NUMERAÇÃO MÉTRICA LINEAR

FOLHA 124 355

CONDER
SIM-SISTEMA DE INFORMAÇÃO METROPOLITANA
CTM-CADASTRO TÉCNICO METROPOLITANO

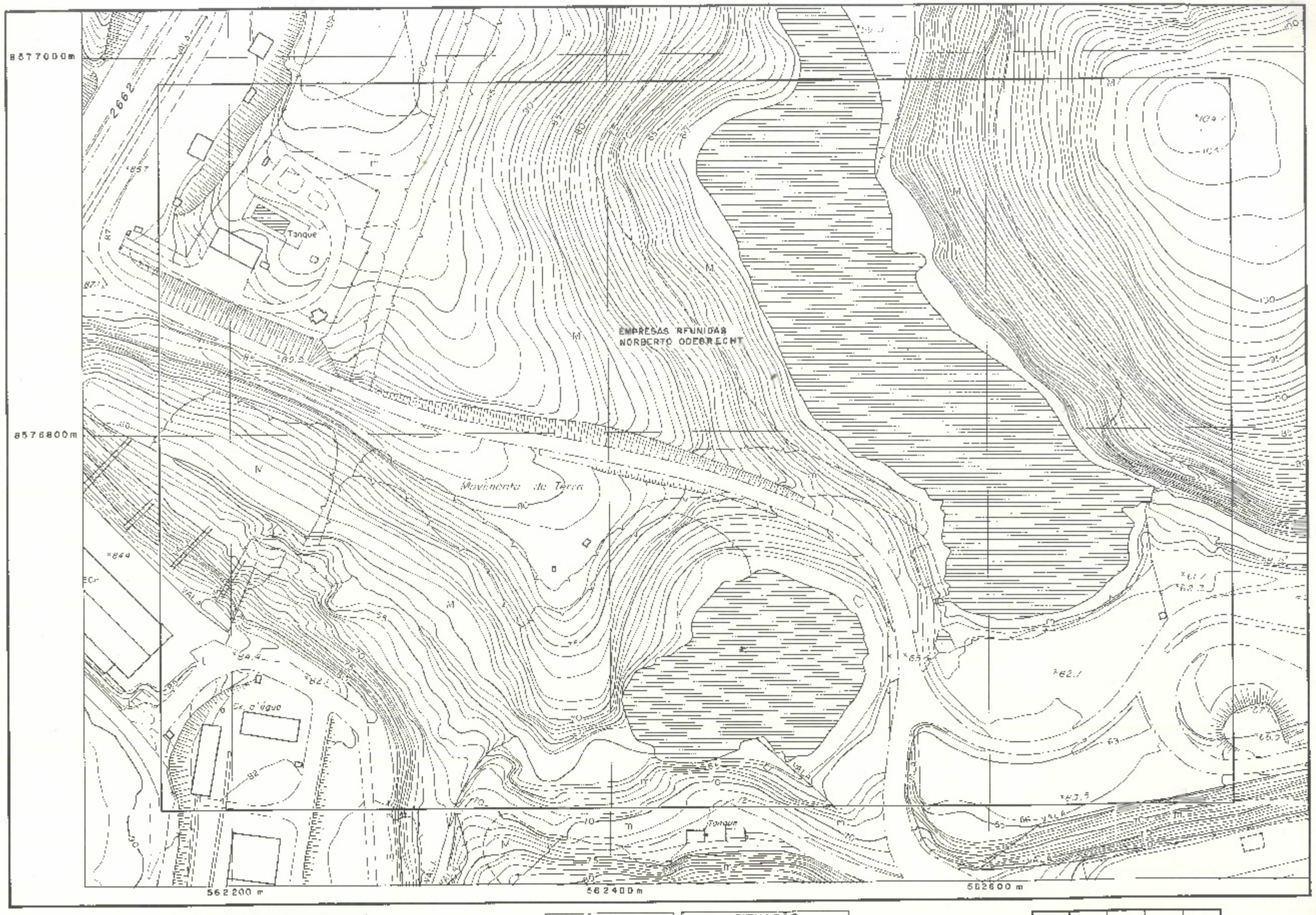

0m 20 40 60 80 100

ESCALA 1:2000

BASE CARTOGRÁFICA: Sistema Cartográfico SICAR / 1982
ORIGEM DA UTM 500 km W 39°; 10.000 km S do Equador

ARTICULAÇÃO DA FOLHA		
124344	124353	124354
124346	124355	124356
133112	133121	133122

SITUAÇÃO		
MUNICÍPIO/SUBDISTRITO	ZONA DE INFORMAÇÃO	
SALVADOR Valéria	69	
FOLHA SICAR NÚMERO: 124350		

0m 20 40 60 80 100

ESCALA 1:2000

BASE CARTOGRÁFICA: Sistema Cartográfico SICAR / 1982
ORIGEM DA UTM: 500 km W 39°; 10.000 km S do Equador

FOLHA 124 356

CONDER
SIM-SISTEMA DE INFORMAÇÃO METROPOLITANA
CTM-CADASTRO TÉCNICO METROPOLITANO

SECRETARIA DO PLANEJAMENTO, CIÊNCIA E TECNOLOGIA
COMPANHIA DE DESENVOLVIMENTO DA REGIÃO METROPOLITANA DE SALVADOR
GERÊNCIA DE INFORMAÇÃO COORDENAÇÃO DO SISTEMA CARTOGRÁFICO
PREFEITURA MUNICIPAL DO SALVADOR
SECRETARIA DE FINANÇAS-COMISSÃO DE IMPLANTAÇÃO DA NUMERAÇÃO MÉTRICA LINEAR

FOLHA 124 356

CONDER
SIM-SISTEMA DE INFORMAÇÃO METROPOLITANA
CTM-CADASTRO TÉCNICO METROPOLITANO

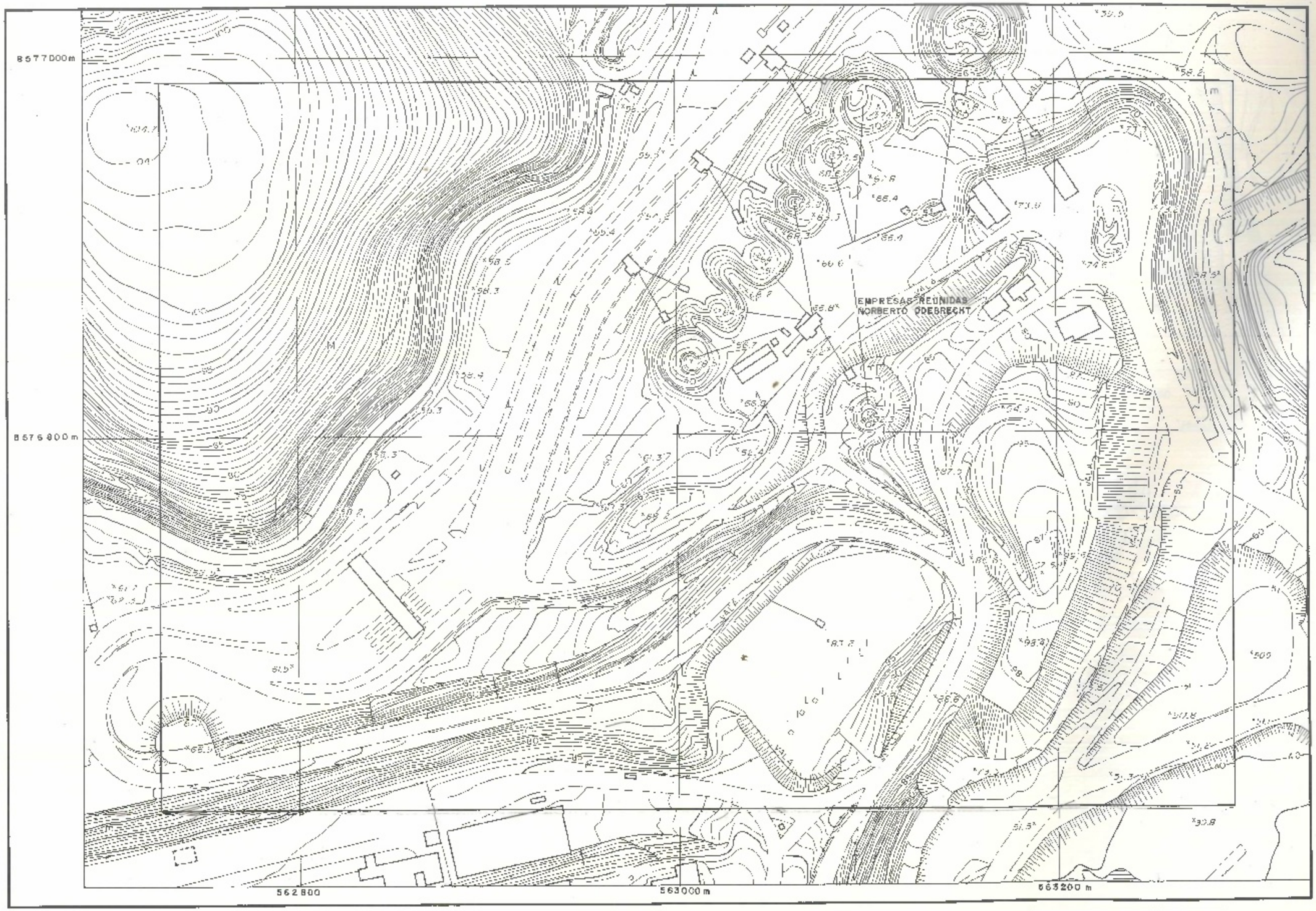

0m 20 40 60 80 100

ESCALA 1:2000

BASE CARTOGRÁFICA: Sistema Cartográfico SICAR / 1982
ORIGEM DA UTM: 500 km W 39°; 10.000 km S do Equador

ARTICULAÇÃO DA FOLHA		
124353	124354	124363
124355	124356	124365
133121	133122	133131

SITUAÇÃO		
MUNICÍPIO/SUBDISTRITO	ZONA DE INFORMAÇÃO	
SALVADOR		
Valéria	69	
FOLHA SICAR NÚMERO: 124 350		

0m 20 40 60 80 100

ESCALA 1:2000

BASE CARTOGRÁFICA: Sistema Cartográfico - SICAR / 1982
ORIGEM DA UTM: 500 km W 39°; 10.000 km S do Equador

FOLHA 124361

CONDER
SIM-SISTEMA DE INFORMAÇÃO METROPOLITANA
CTM-CADASTRO TÉCNICO METROPOLITANO

SECRETARIA DO PLANEJAMENTO, CIÊNCIA E TECNOLOGIA
COMPANHIA DE DESENVOLVIMENTO DA REGIÃO METROPOLITANA DE SALVADOR
GERÊNCIA DE INFORMAÇÃO-COORDENAÇÃO DO SISTEMA CARTOGRÁFICO
PREFEITURA MUNICIPAL DO SALVADOR
SECRETARIA DE FINANÇAS-COMISSÃO DE IMPLANTAÇÃO DA NUMERAÇÃO MÉTRICA LINEAR

FOLHA 124361

CONDER
SIM-SISTEMA DE INFORMAÇÃO METROPOLITANA
CTM-CADASTRO TÉCNICO METROPOLITANO

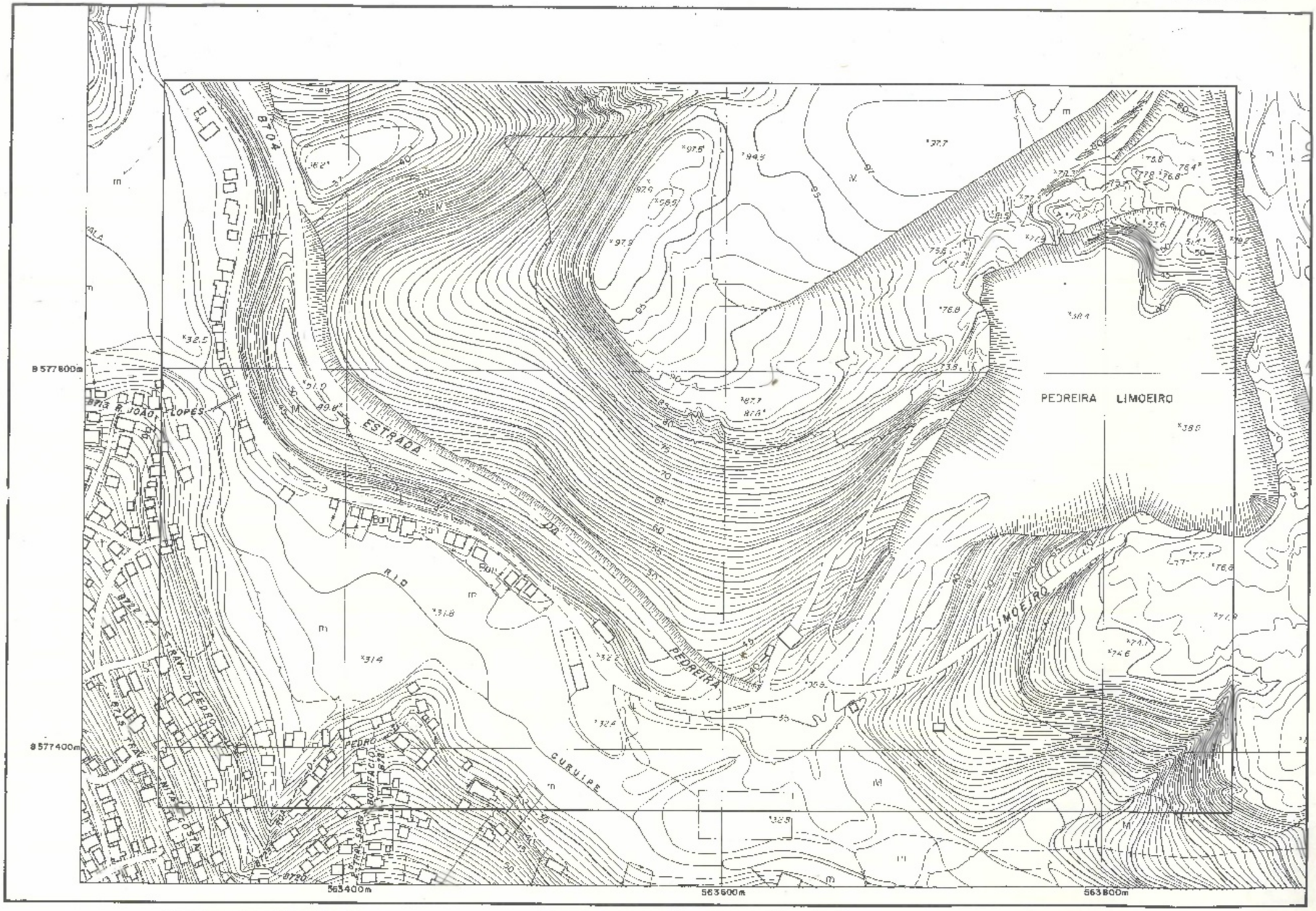

0m 20 40 60 80 100

ESCALA 1:2000

BASE CARTOGRÁFICA: Sistema Cartográfico SICAR / 1982
ORIGEM DA UTM: 500 km W 39°: 10.000 km S do Equador

ARTICULAÇÃO DA FOLHA		
124326	—	—
124352	124361	—
124354	124363	124364

SITUAÇÃO		
MUNICÍPIO/SUBDISTRITO	ZONA DE INFORMAÇÃO	
SALVADOR		
Valéria	69	
FOLHA SICAR NÚMERO 124360		

0m 20 40 60 80 100

ESCALA 1:2000

BASE CARTOGRÁFICA: Sistema Cartográfico - SICAR / 1982
ORIGEM DA UTM: 500 km W 39°: 10.000 km S do Equador

FOLHA 124 363

CONDER
SIM-SISTEMA DE INFORMAÇÃO METROPOLITANA
CTM-CADASTRO TÉCNICO METROPOLITANO

SECRETARIA DO PLANEJAMENTO, CIÊNCIA E TECNOLOGIA
COMPANHIA DE DESENVOLVIMENTO DA REGIÃO METROPOLITANA DE SALVADOR
GERÊNCIA DE INFORMAÇÃO-COORDENAÇÃO DO SISTEMA CARTOGRÁFICO
PREFEITURA MUNICIPAL DO SALVADOR
SECRETARIA DE FINANÇAS-COMISSÃO DE IMPLANTAÇÃO DA NUMERAÇÃO MÉTRICA LINEAR

FOLHA 124363

CONDER
SIM-SISTEMA DE INFORMAÇÃO METROPOLITANA
CTM-CADASTRO TÉCNICO METROPOLITANO

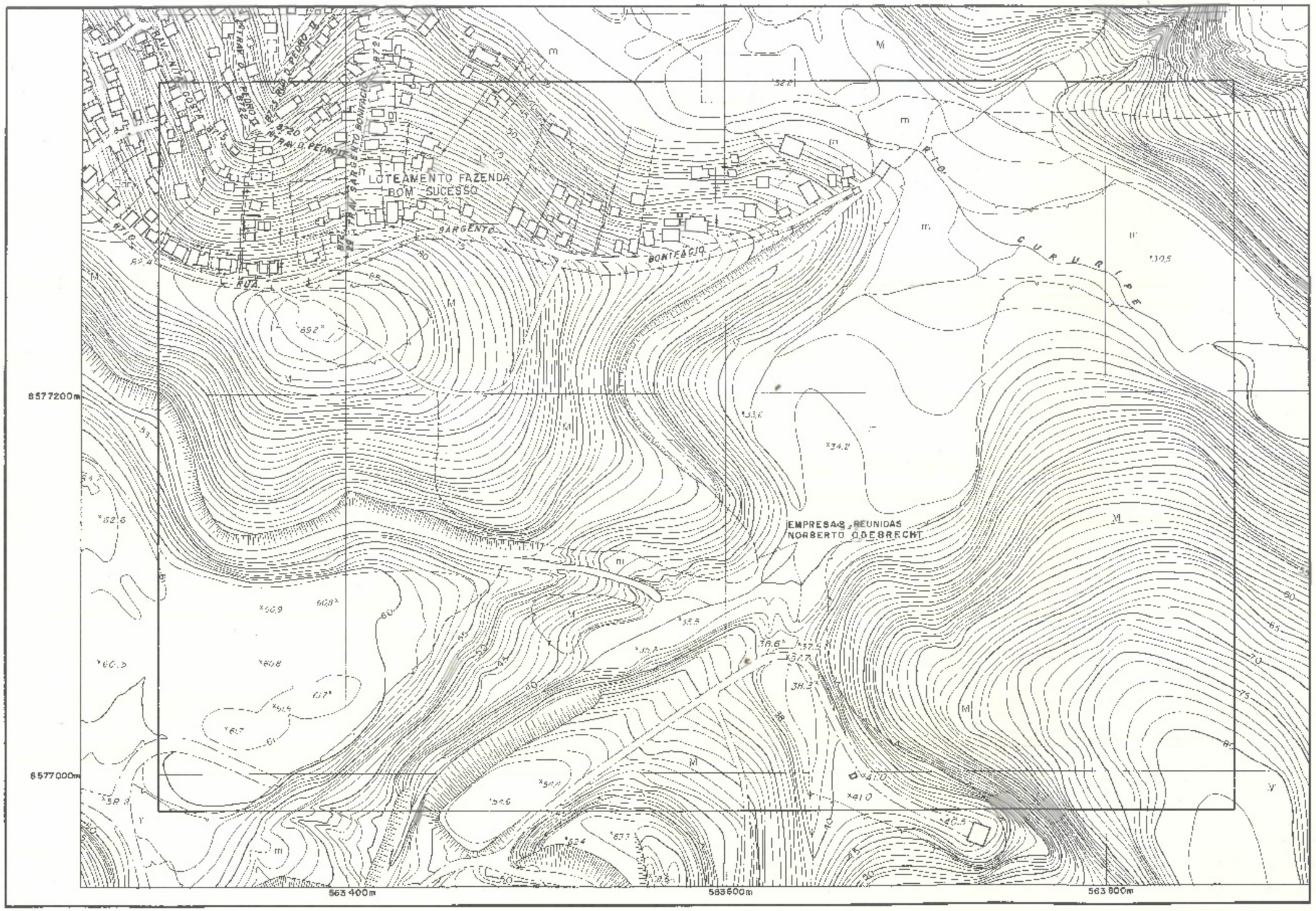

0m 20 40 60 80 100

ESCALA 1:2000

BASE CARTOGRÁFICA: Sistema Cartográfico SICAR / 1982
ORIGEM DA UTM: 500 km W 39°; 10.000 km S do Equador

ARTICULAÇÃO DA FOLHA		
124352	124361	—
124354	124363	124364
124356	124365	124366

SITUAÇÃO		
MUNICÍPIO/SUBDISTRITO	ZONA DE INFORMAÇÃO	
SALVADOR		
Valéria	69	
FOLHA SICAR NÚMERO: 124 350		

0m 20 40 60 80 100

ESCALA 1:2000

BASE CARTOGRÁFICA: Sistema Cartográfico - SICAR / 1982
ORIGEM DA UTM. 500 km W 39°; 10.000 km S do Equador

FOLHA 124364

CONDER
SIM-SISTEMA DE INFORMAÇÃO METROPOLITANA
CTM-CADASTRO TÉCNICO METROPOLITANO

SECRETARIA DO PLANEJAMENTO, CIÊNCIA E TECNOLOGIA
COMPANHIA DE DESENVOLVIMENTO DA REGIÃO METROPOLITANA DE SALVADOR
GERÊNCIA DE INFORMAÇÃO-COORDENAÇÃO DE SISTEMA CARTOGRÁFICO
PREFEITURA MUNICIPAL DO SALVADOR
SECRETARIA DE FINANÇAS-COMISSÃO DE IMPLANTAÇÃO DA NUMERAÇÃO MÉTRICA LINEAR

FOLHA 124364

CONDER
SIM-SISTEMA DE INFORMAÇÃO METROPOLITANA
CTM-CADASTRO TÉCNICO METROPOLITANO

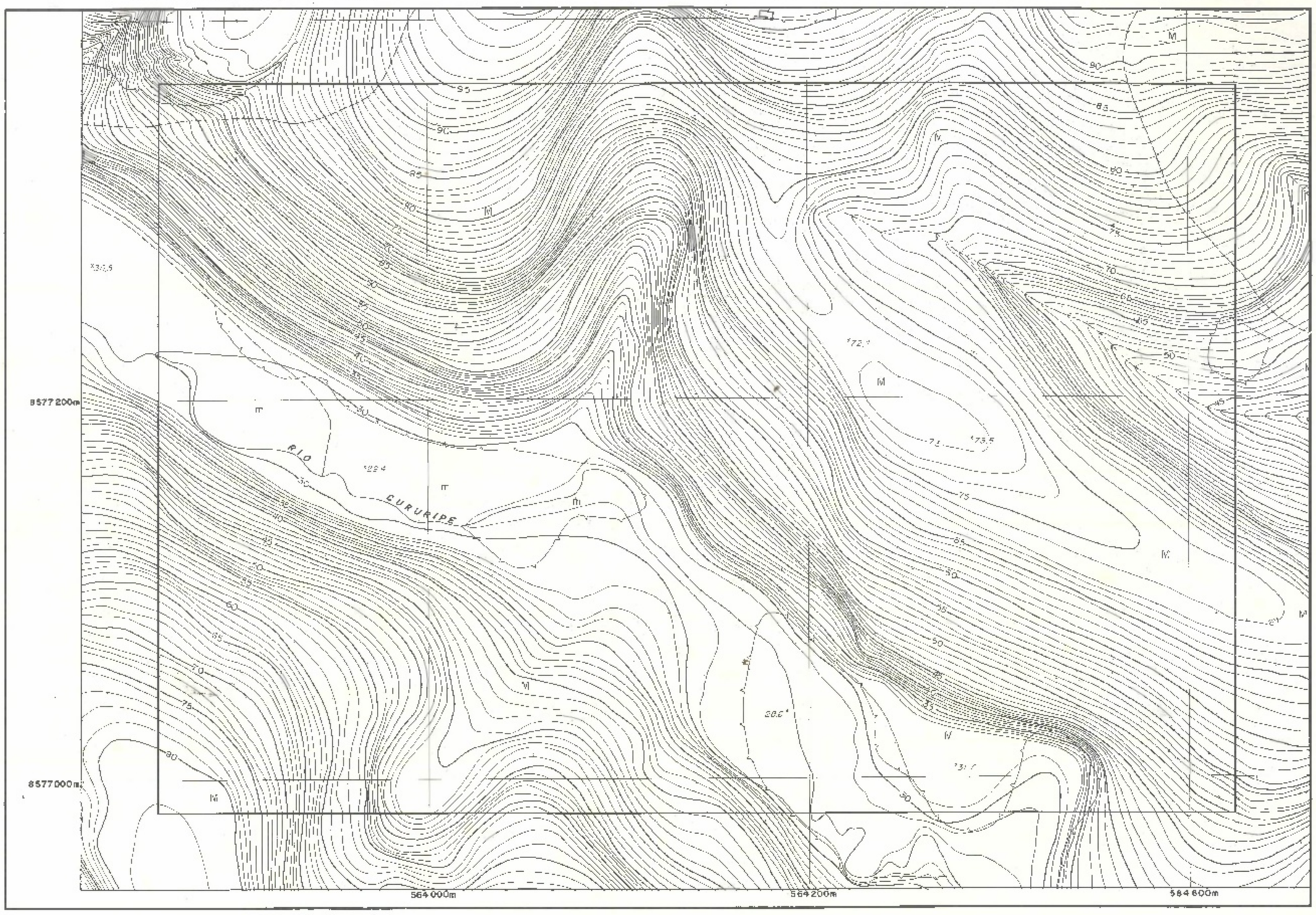

0m 20 40 60 80 100

ESCALA 1:2000

BASE CARTOGRÁFICA: Sistema Cartográfico SICAR / 1982
ORIGEM DA UTM: 500 km W 39°; 10.000 km S do Equador

ARTICULAÇÃO DA FOLHA		
124361	—	124441
124363	124364	124443
124365	124366	124445

SITUAÇÃO		
MUNICÍPIO/SUBDISTRITO	ZONA DE INFORMAÇÃO	
SALVADOR.		
Valéria	69	
FOLHA SICAR NÚMERO 124360		

0m 20 40 60 80 100

ESCALA 1:2000

BASE CARTOGRÁFICA: Sistema Cartográfico - SICAR / 1982
ORIGEM DA UTM: 500 km W 39°; 10.000 km S do Equador

FOLHA 124365

CONDER
SIM-SISTEMA DE INFORMAÇÃO METROPOLITANA
CTM-CADASTRO TÉCNICO METROPOLITANO

SECRETARIA DO PLANEJAMENTO, CIÊNCIA E TECNOLOGIA
COMPANHIA DE DESENVOLVIMENTO DA REGIÃO METROPOLITANA DE SALVADOR
GERÊNCIA DE INFORMAÇÃO-COORDENAÇÃO DO SISTEMA CARTOGRÁFICO
PREFEITURA MUNICIPAL DO SALVADOR
SECRETARIA DE FINANÇAS-COMISSÃO DE IMPLANTAÇÃO DA NUMERAÇÃO MÉTRICA LINEAR

FOLHA 124365

CONDER
SIM-SISTEMA DE INFORMAÇÃO METROPOLITANA
CTM-CADASTRO TÉCNICO METROPOLITANO

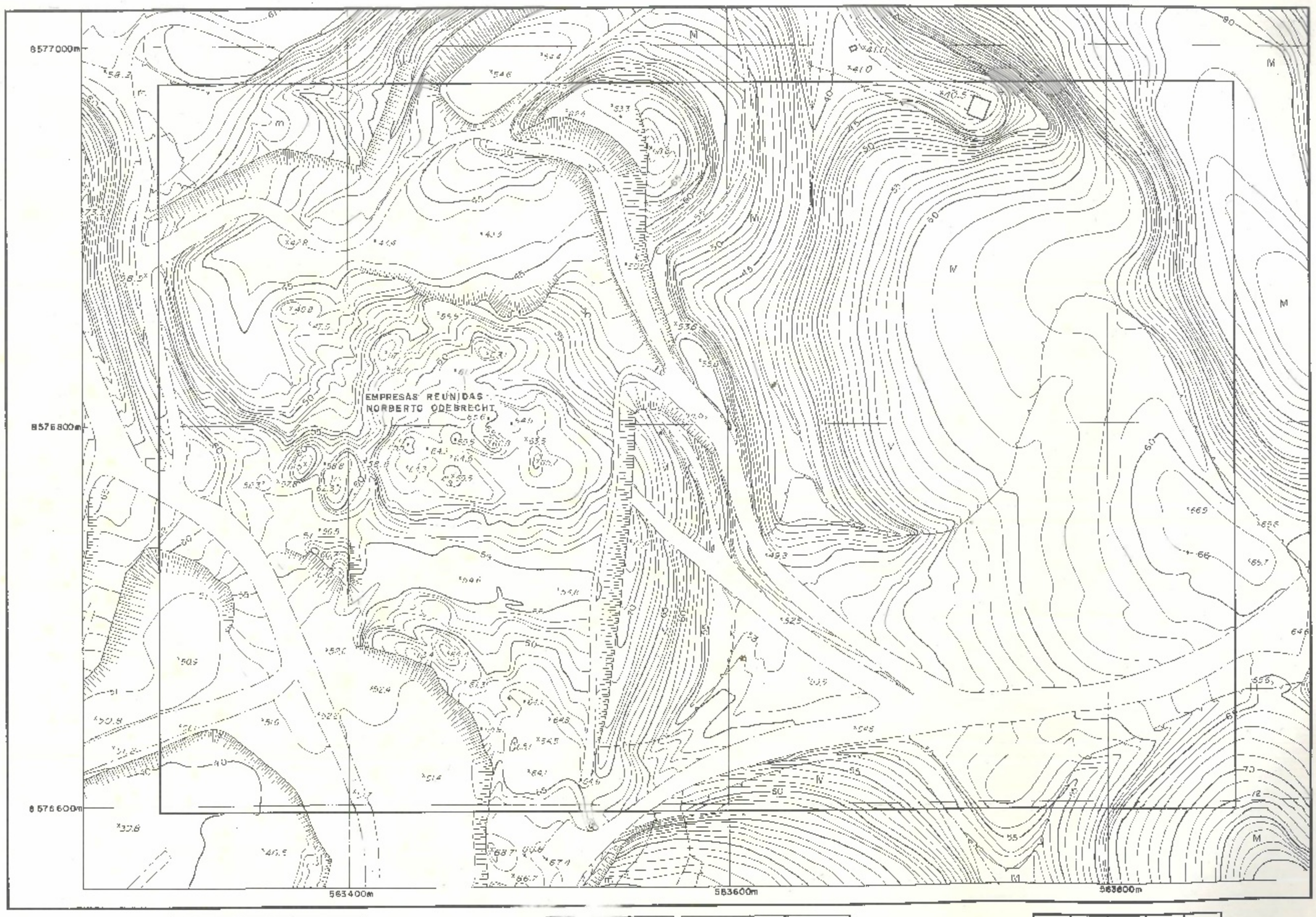

0m 20 40 60 80 100

ESCALA 1:2000

BASE CARTOGRÁFICA: Sistema Cartográfico SICAR / 1982
ORIGEM DA UTM: 500 km W 39°; 10.000 km S do Equador

DA FOLHA		
	124363	124364
124356	124365	124366
133122	133131	133132

SITUAÇÃO		
MUNICÍPIO/DISTRITO	ZONA DE INFORMAÇÃO	
SALVADOR		
Valéria	69	
FOLHA SICAR NÚMERO: 124360		

0m 20 40 60 80 100

ESCALA 1:2000

BASE CARTOGRÁFICA: Sistema Cartográfico - SICAR / 1982
ORIGEM DA UTM: 500 km W 39°; 10.000 km S do Equador

FOLHA 124 366

CONDER
SIM-SISTEMA DE INFORMAÇÃO METROPOLITANA
CTM-CADASTRO TÉCNICO METROPOLITANO

SECRETARIA DE PLANEJAMENTO, CIÊNCIA E TECNOLOGIA
COMPANHIA DE DESENVOLVIMENTO DA REGIÃO METROPOLITANA DE SALVADOR
GERÊNCIA DE INFORMAÇÃO-COORDENAÇÃO DE SISTEMA CARTOGRÁFICO
PREFEITURA MUNICIPAL DO SALVADOR
SECRETARIA DE FINANÇAS COMISSÃO DE IMPLANTAÇÃO DA NUMERAÇÃO MÉTRICA LINEAR

FOLHA 124 366

CONDER
SIM-SISTEMA DE INFORMAÇÃO METROPOLITANA
CTM-CADASTRO TÉCNICO METROPOLITANO

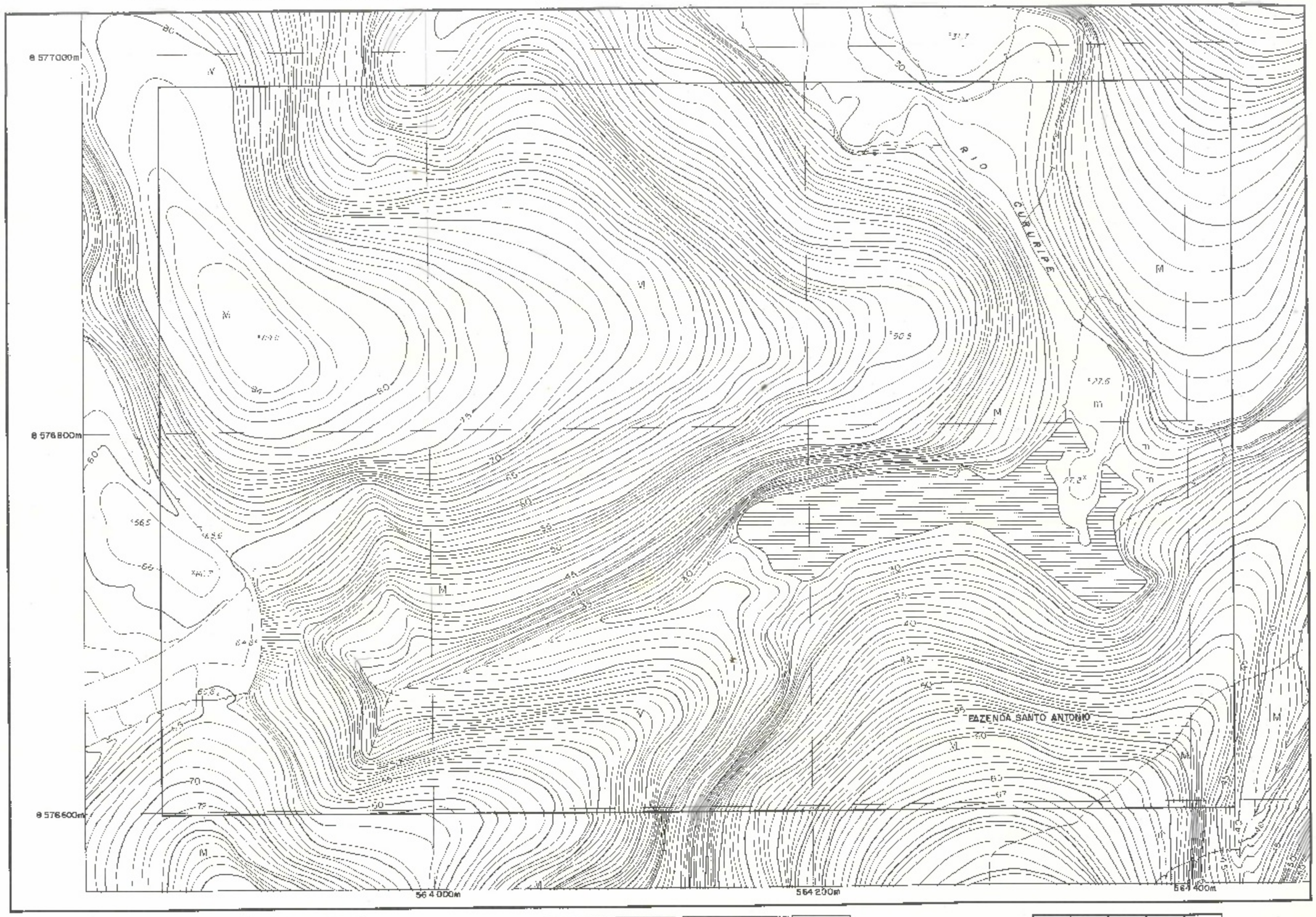

0m 20 40 60 80 100
ESCALA 1:2000

BASE CARTOGRÁFICA: Sistema Cartográfico SICAR / 1982
ORIGEM DA UTM: 500 km W 39°; 10.000 km S do Equador

ARTICULAÇÃO DA FOLHA		
124363	124364	124443
124365	124366	124445
133131	133132	133211

SITUAÇÃO	
MUNICÍPIO/SUBDISTRITO	ZONA DE INFORMAÇÃO
SALVADOR	
Valéria	69
FOLHA SICAR NÚMERO: 124360	

0m 20 40 60 80 100
ESCALA 1:2000

BASE CARTOGRÁFICA: Sistema Cartográfico - SICAR / 1982
ORIGEM DA UTM: 500 km W 39°; 10.000 km S do Equador

FOLHA 124414

CONDER
SIM-SISTEMA DE INFORMAÇÃO METROPOLITANA
CTM-CADASTRO TÉCNICO METROPOLITANO

SECRETARIA DO PLANEJAMENTO, CIÊNCIA E TECNOLOGIA
COMPANHIA DE DESENVOLVIMENTO DA REGIÃO METROPOLITANA DE SALVADOR
GERÊNCIA DE INFORMAÇÃO-COORDENAÇÃO DO SISTEMA CARTOGRÁFICO
PREFEITURA MUNICIPAL DO SALVADOR
SECRETARIA DE FINANÇAS-COMISSÃO DE IMPLANTAÇÃO DA NUMERAÇÃO MÉTRICA LINEAR

FOLHA 124414

CONDER
SIM-SISTEMA DE INFORMAÇÃO METROPOLITANA
CTM-CADASTRO TÉCNICO METROPOLITANO

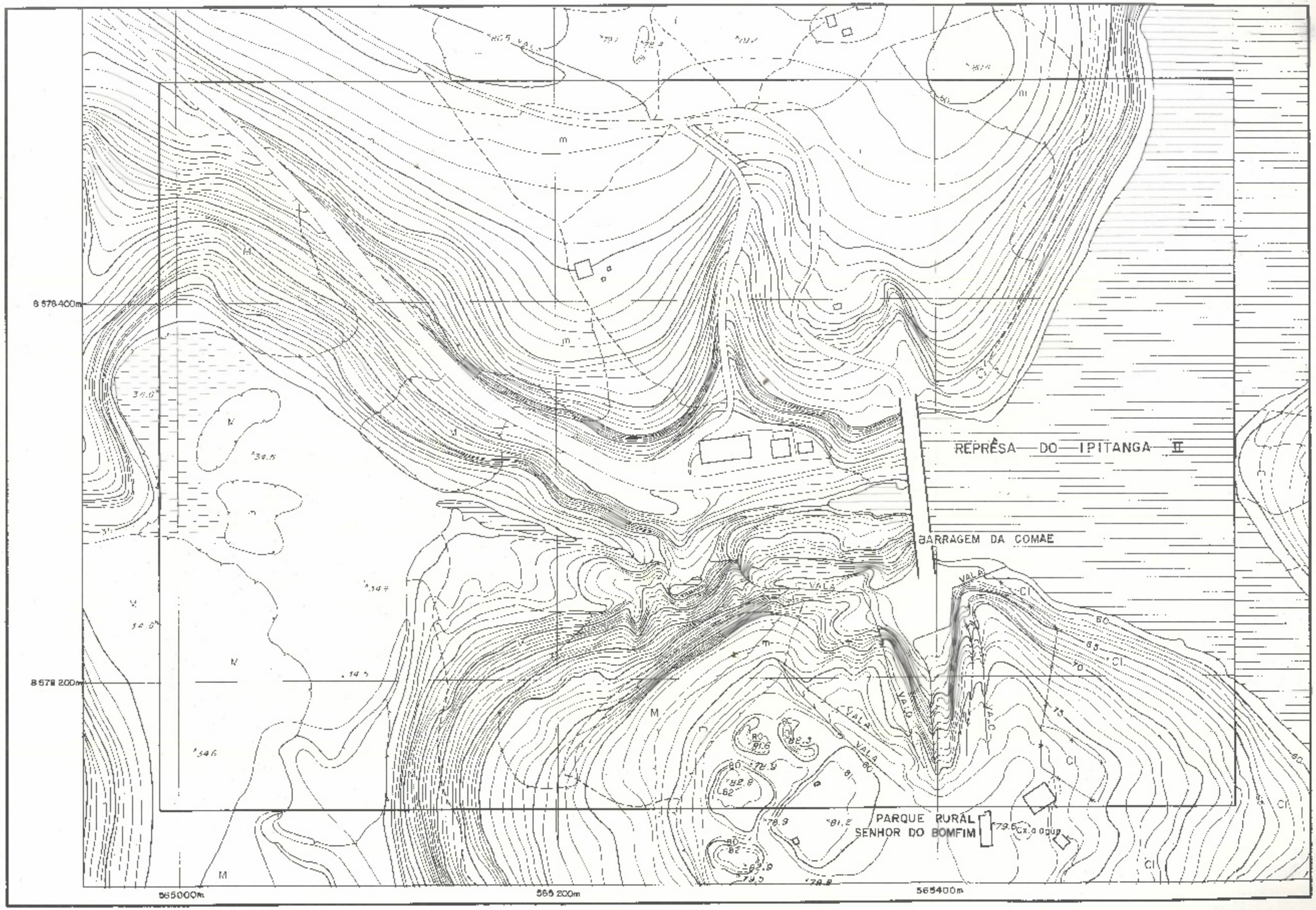

0m 20 40 60 80 100
ESCALA 1:2000

BASE CARTOGRÁFICA: Sistema Cartográfico SICAR / 1982
ORIGEM DA UTM: 500 km W 39°; 10.000 km S do Equador

ARTICULAÇÃO DA FOLHA		
—	—	124421
—	124414	124423
—	124416	124425

SITUAÇÃO		
MUNICÍPIO/SUBDISTRITO	ZONA DE INFORMAÇÃO	
SALVADOR São Cristovão	70	
FOLHA SICAR NÚMERO: 124410		

0m 20 40 60 80 100
ESCALA 1:2000

BASE CARTOGRÁFICA: Sistema Cartográfico - SICAR / 1982
ORIGEM DA UTM: 500 km W 39°; 10.000 km S do Equador

FOLHA 124416

CONDER
SIM-SISTEMA DE INFORMAÇÃO METROPOLITANA
CTM-CADASTRO TÉCNICO METROPOLITANO

SECRETARIA DO PLANEJAMENTO, CIÊNCIA E TECNOLOGIA
COMPANHIA DE DESENVOLVIMENTO DA REGIÃO METROPOLITANA DE SALVADOR
GERÊNCIA DE INFORMAÇÃO-COORDENAÇÃO DO SISTEMA CARTOGRÁFICO
PREFEITURA MUNICIPAL DO SALVADOR
SECRETARIA DE FINANÇAS COMISSÃO DE IMPLANTAÇÃO DA NUMERAÇÃO METRICA UNICA

FOLHA 124416

CONDER
SIM-SISTEMA DE INFORMAÇÃO METROPOLITANA
CTM-CADASTRO TÉCNICO METROPOLITANO

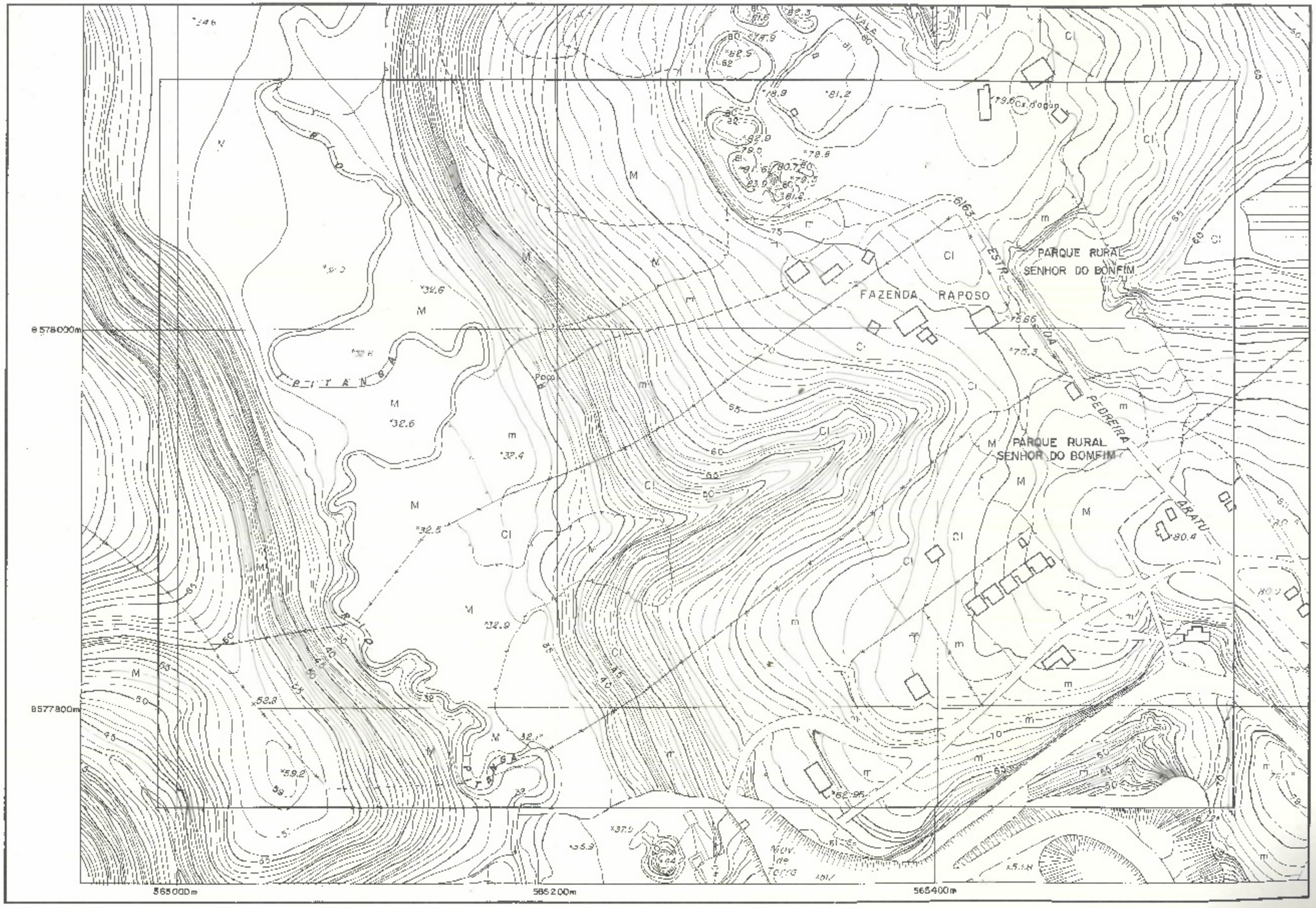

0m 20 40 60 80 100

ESCALA 1:2000

BASE CARTOGRÁFICA: Sistema Cartográfico SICAR / 1982
ORIGEM DA UTM: 500 km W 39°; 10.000 km S do Equador

ARTICULAÇÃO DA FOLHA		
—	124414	124423
—	124415	124425
124441	124442	124451

SITUAÇÃO	
MUNICÍPIO/SUBDISTRITO	ZONA DE INFORMAÇÃO
SALVADOR	
São Cristovão	70
FOLHA SICAR NUMERO. 124410	

0m 20 40 60 80 100

ESCALA 1:2000

BASE CARTOGRÁFICA: Sistema Cartográfico - SICAR / 1982
ORIGEM DA UTM: 500 km W 39°, 10.000 km S do Equador

FOLHA 124421

CONDER
SIM-SISTEMA DE INFORMAÇÃO METROPOLITANA
CTM-CADASTRO TÉCNICO METROPOLITANO

SECRETARIA DO PLANEJAMENTO, CIÊNCIA E TECNOLOGIA
COMPANHIA DE DESENVOLVIMENTO DA REGIÃO METROPOLITANA DE SALVADOR
GERÊNCIA DE INFORMAÇÃO-COORDENAÇÃO DO SISTEMA CARTOGRÁFICO
PREFEITURA MUNICIPAL DO SALVADOR
SECRETARIA DE FINANÇAS-COMISSÃO DE IMPLANTAÇÃO DA NUMERAÇÃO MÉTRICA LINEAR

FOLHA 124421

CONDER
SIM-SISTEMA DE INFORMAÇÃO METROPOLITANA
CTM-CADASTRO TÉCNICO METROPOLITANO

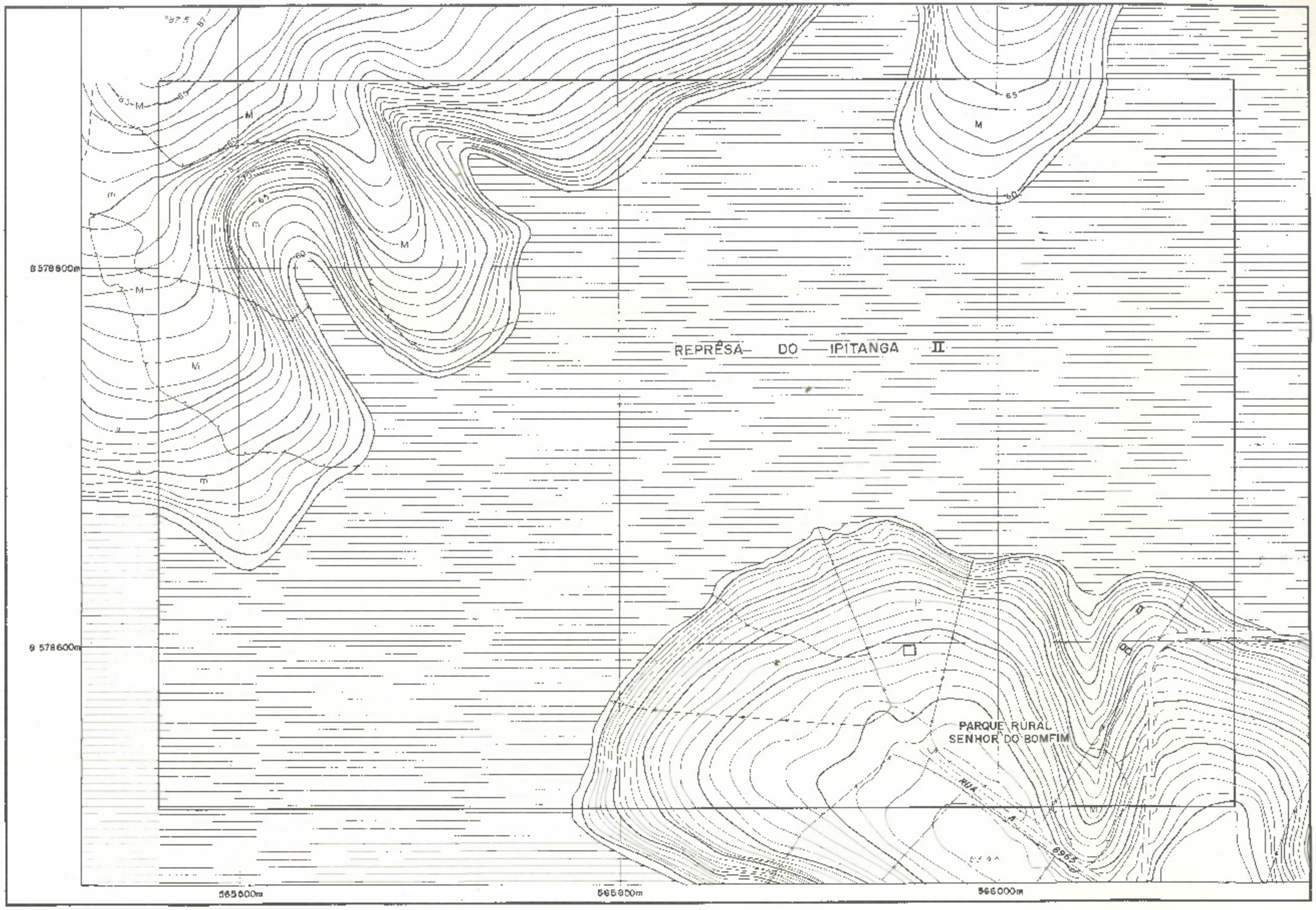

0m 20 40 60 80 100

ESCALA 1:2000

BASE CARTOGRÁFICA: Sistema Cartográfico SICAR / 1982
ORIGEM DA UTM: 500 km W 39°; 10.000 km S do Equador

ARTICULAÇÃO DA FOLHA		
—	124255	124256
—	124421	124422
124414	124423	124424

SITUAÇÃO		
MUNICÍPIO/SUBDISTRITO	ZONA DE INFORMAÇÃO	
SALVADOR São Cristovão	70	
FOLHA SICAR NÚMERO: 124420		

0m 20 40 60 80 100

ESCALA 1:2000

BASE CARTOGRÁFICA: Sistema Cartográfico - SICAR / 1982
ORIGEM DA UTM: 500 km W 39°; 10.000 km S do Equador

FOLHA 124422

CONDER
SIM-SISTEMA DE INFORMAÇÃO METROPOLITANA
CTM-CADASTRO TÉCNICO METROPOLITANO

SECRETARIA DO PLANEJAMENTO, CIÊNCIA E TECNOLOGIA
COMPANHIA DE DESENVOLVIMENTO DA REGIÃO METROPOLITANA DE SALVADOR
GERÊNCIA DE INFORMAÇÃO-COORDENAÇÃO DO SISTEMA CARTOGRÁFICO
PREFEITURA MUNICIPAL DO SALVADOR
SECRETARIA DE FINANÇAS-COMISSÃO DE IMPLANTAÇÃO DA NUMERAÇÃO MÉTRICA LINEAR

FOLHA 124422

CONDER
SIM-SISTEMA DE INFORMAÇÃO METROPOLITANA
CTM-CADASTRO TÉCNICO METROPOLITANO

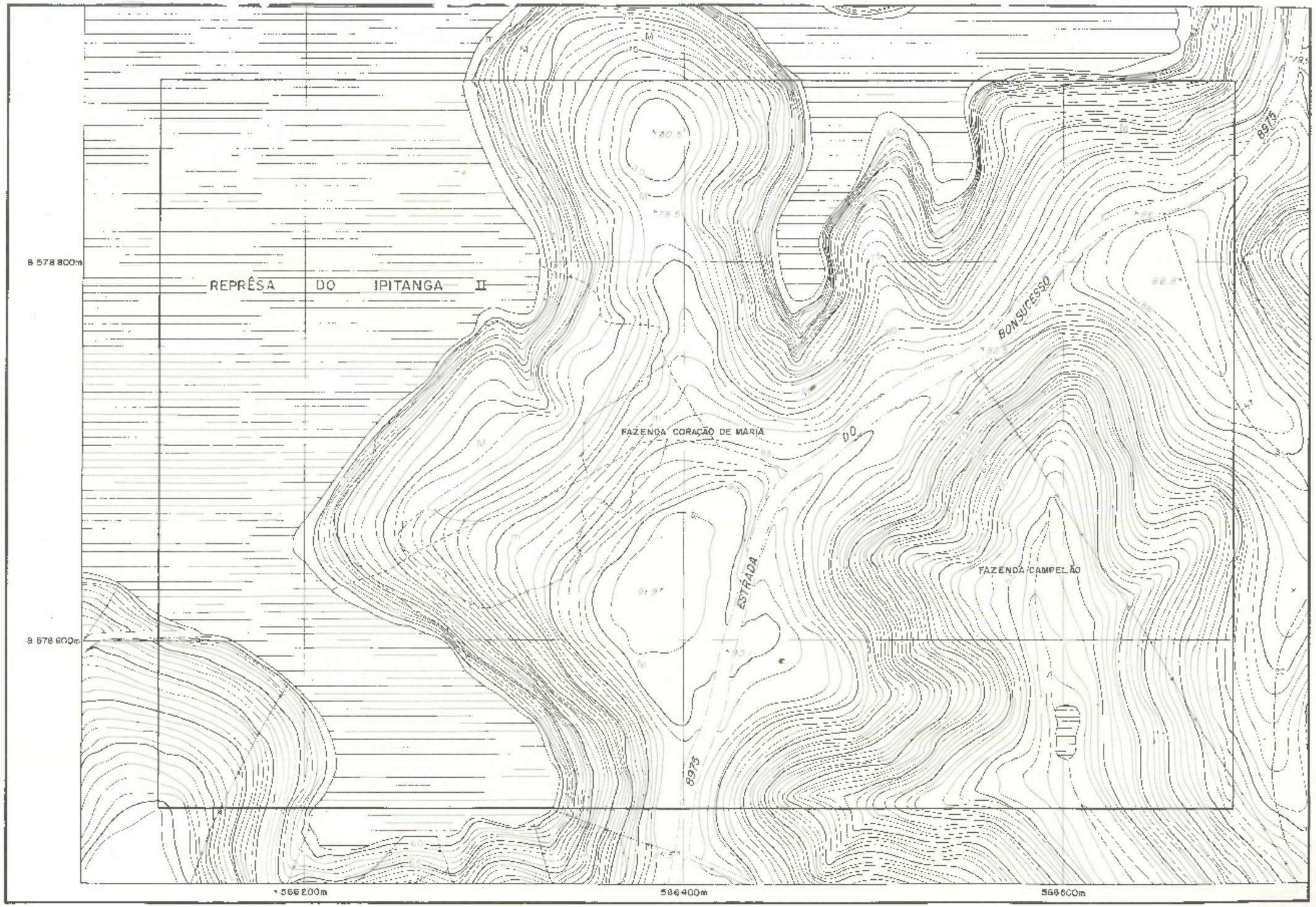

0m 20 40 60 80 100

ESCALA 1:2000

BASE CARTOGRÁFICA: Sistema Cartográfico SICAR / 1982
ORIGEM DA UTM: 500 km W 39° 10.000 km S do Equador

ARTICULAÇÃO DA FOLHA		
124255	124256	124266
124421	124422	124431
124423	124424	124433

SITUAÇÃO	
MUNICÍPIO/SUBDISTRITO	ZONA DE INFORMAÇÃO
SALVADOR	
São Cristovão	70
FOLHA SICAR NÚMERO 124420	

0m 20 40 60 80 100

ESCALA 1:2000

BASE CARTOGRÁFICA: Sistema Cartográfico - SICAR / 1982
ORIGEM DA UTM: 500 km W 39°; 10.000 km S do Equador

FOLHA 124423

CONDER
SIM-SISTEMA DE INFORMAÇÃO METROPOLITANA
CTM-CADASTRO TÉCNICO METROPOLITANO

SECRETARIA DO PLANEJAMENTO, CIÊNCIA E TECNOLOGIA
COMPANHIA DE DESENVOLVIMENTO DA REGIÃO METROPOLITANA DE SALVADOR
GERÊNCIA DE INFORMAÇÃO-COORDENAÇÃO DO SISTEMA CARTOGRÁFICO
PREFEITURA MUNICIPAL DO SALVADOR
SECRETARIA DE FINANÇAS-COMISSÃO DE IMPLANTAÇÃO DA NUMERAÇÃO MÉTRICA (MEAN)

FOLHA 124423

CONDER
SIM-SISTEMA DE INFORMAÇÃO METROPOLITANA
CTM-CADASTRO TÉCNICO METROPOLITANO

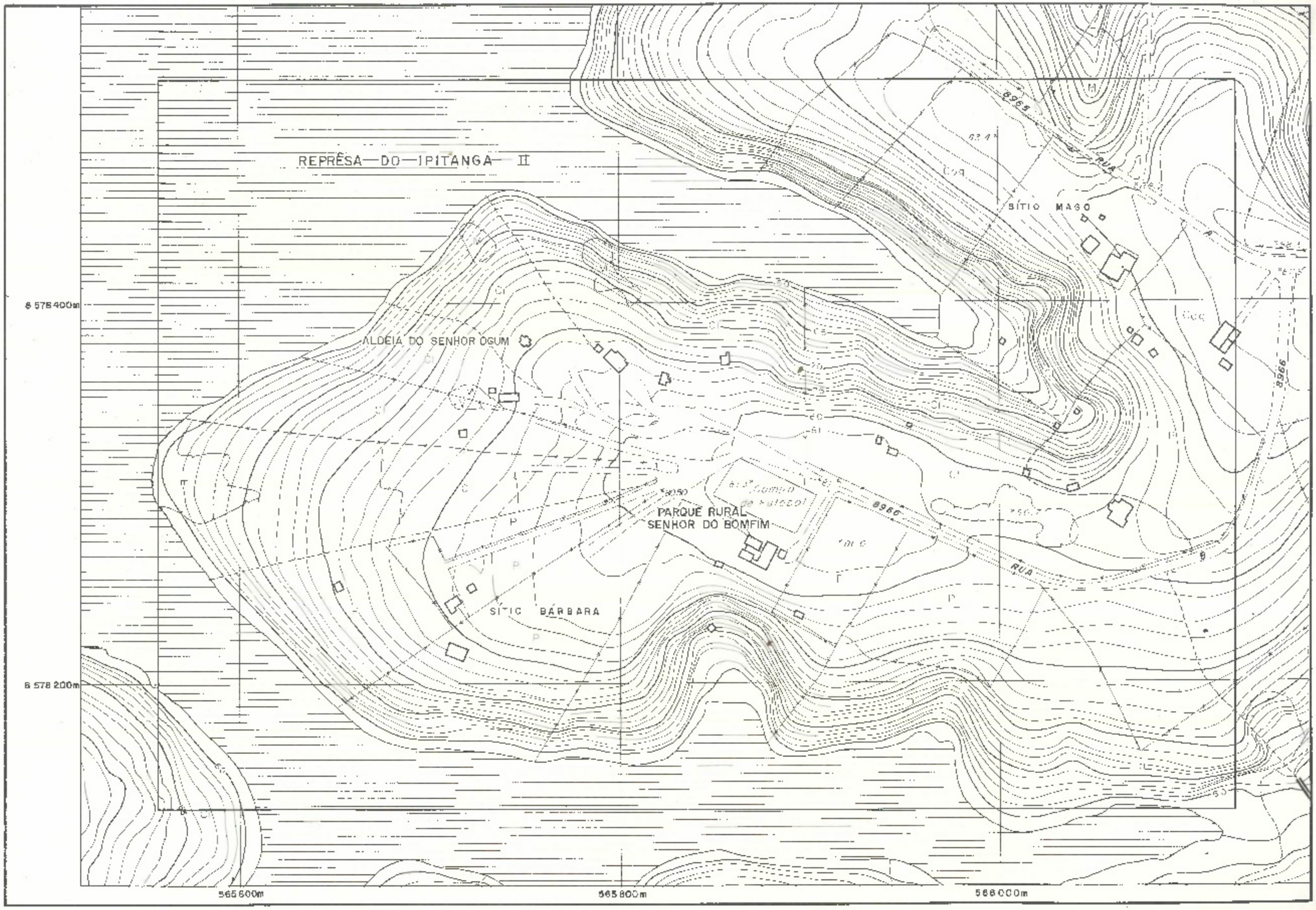

0m 20 40 60 80 100

ESCALA 1:2000

BASE CARTOGRÁFICA. Sistema Cartográfico SICAR / 1982
ORIGEM DA UTM: 500 km W 39°; 10 000 km S do Equador

ARTICULAÇÃO DA FOLHA		
—	124421	124422
124414	124423	124424
124416	124425	124426

SITUAÇÃO		
MUNICÍPIO/SUBDISTRITO	ZONA DE INFORMAÇÃO	
SALVADOR		
São Cristovão	7 0	
FOLHA SICAR NÚMERO: 124420		

0m 20 40 60 80 100

ESCALA 1:2000

BASE CARTOGRÁFICA Sistema Cartográfico - SICAR / 1982
ORIGEM DA UTM. 500 km W 39°; 10 000 km S do Equador

FOLHA 124424

CONDER
SIM-SISTEMA DE INFORMAÇÃO METROPOLITANA
CTM-CADASTRO TÉCNICO METROPOLITANO

SECRETARIA DO PLANEJAMENTO, CIÊNCIA E TECNOLOGIA
COMPANHIA DE DESENVOLVIMENTO DA REGIÃO METROPOLITANA DE SALVADOR
GERÊNCIA DE INFORMAÇÃO-COORDENAÇÃO DO SISTEMA CARTOGRÁFICO
PREFEITURA MUNICIPAL DO SALVADOR
SECRETARIA DE FINANÇAS-COMISSÃO DE IMPLANTAÇÃO DA NUMERAÇÃO METRICA (NEAP)

FOLHA 124424

CONDER
SIM-SISTEMA DE INFORMAÇÃO METROPOLITANA
CTM-CADASTRO TÉCNICO METROPOLITANO

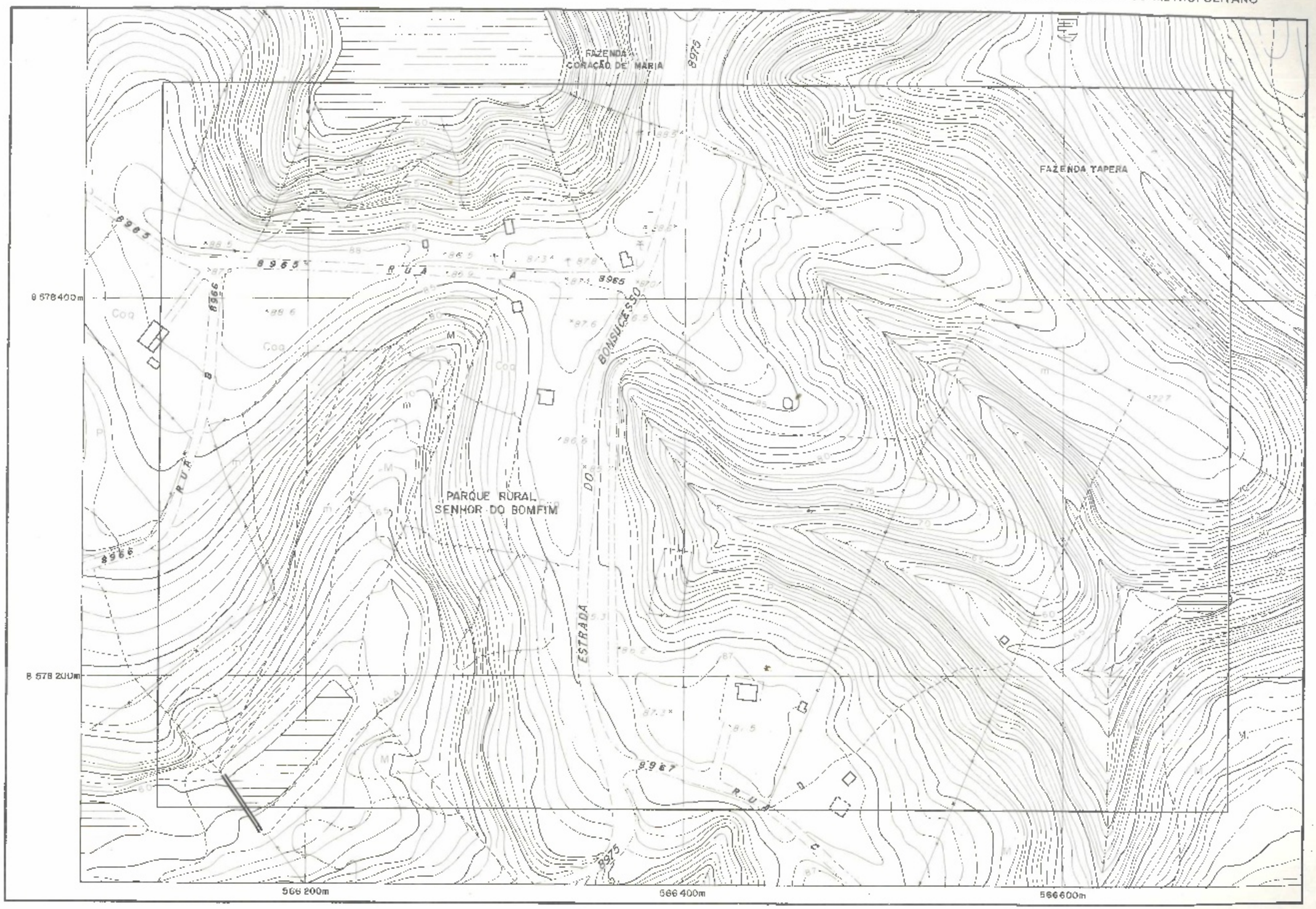

0m 20 40 60 80 100

ESCALA 1:2000

BASE CARTOGRÁFICA: Sistema Cartográfico SICAR / 1982
ORIGEM DA UTM: 500 km W 39°; 10.000 km S do Equador

ARTICULAÇÃO DA FOLHA		
124421	124422	124431
124423	124424	124433
124425	124426	124435

SITUAÇÃO	
MUNICÍPIO/SUBDISTRITO	ZONA DE INFORMAÇÃO
SALVADOR São Cristovão	70
FOLHA SICAR NÚMERO: 124420	

0m 20 40 60 80 100

ESCALA 1:2000

BASE CARTOGRÁFICA: Sistema Cartográfico - SICAR / 1982
ORIGEM DA UTM: 500 km W 39°; 10.000 km S do Equador

FOLHA 124425

CONDER
SIM-SISTEMA DE INFORMAÇÃO METROPOLITANA
CTM-CADASTRO TÉCNICO METROPOLITANO

SECRETARIA DO PLANEJAMENTO, CIÊNCIA E TECNOLOGIA
COMPANHIA DE DESENVOLVIMENTO DA REGIÃO METROPOLITANA DE SALVADOR
GERÊNCIA DE INFORMAÇÃO COORDENAÇÃO DO SISTEMA CARTOGRÁFICO
PREFEITURA MUNICIPAL DO SALVADOR
SECRETARIA DE FINANÇAS COMISSÃO DE IMPLANTAÇÃO DA NUMERAÇÃO MÉTRICA LINEAR

FOLHA 124425

CONDER
SIM-SISTEMA DE INFORMAÇÃO METROPOLITANA
CTM-CADASTRO TÉCNICO METROPOLITANO

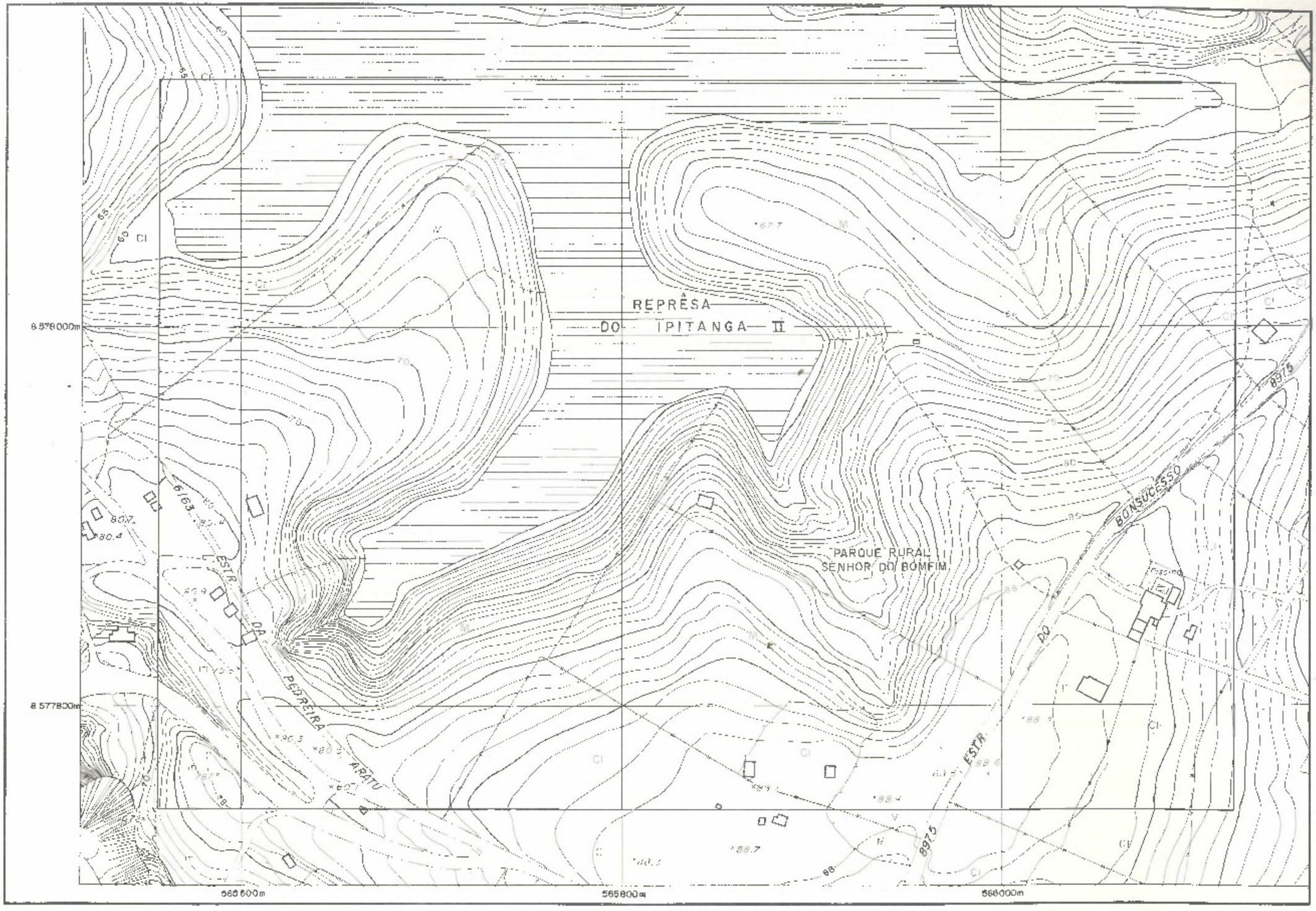

0m 20 40 60 80 100
ESCALA 1:2000

BASE CARTOGRÁFICA: Sistema Cartográfico SICAR / 1982
ORIGEM DA UTM: 500 km W 39°; 10.000 km S do Equador

ARTICULAÇÃO DA FOLHA		
124414	124423	124429
124416	124425	124426
124442	124451	124452

SITUAÇÃO		
MUNICÍPIO/SUBDISTRITO	ZONA DE INFORMAÇÃO	
SALVADOR São Cristovão	70	
FOLHA SICAR NÚMERO 124420		

0m 20 40 60 80 100
ESCALA 1:2000

BASE CARTOGRÁFICA: Sistema Cartográfico - SICAR / 1982
ORIGEM DA UTM: 500 km W 39°; 10.000 km S do Equador

FOLHA 124426

CONDER
SIM-SISTEMA DE INFORMAÇÃO METROPOLITANA
CTM-CADASTRO TÉCNICO METROPOLITANO

SECRETARIA DO PLANEJAMENTO, CIÊNCIA E TECNOLOGIA
COMPANHIA DE DESENVOLVIMENTO DA REGIÃO METROPOLITANA DE SALVADOR
GERÊNCIA DE INFORMAÇÃO COORDENAÇÃO DO SISTEMA CARTOGRÁFICO
PREFEITURA MUNICIPAL DO SALVADOR
SECRETARIA DE FINANÇAS-COMISSÃO DE IMPLANTAÇÃO DA NUMERAÇÃO MÉTRICA LINEAR

FOLHA 124426

CONDER
SIM-SISTEMA DE INFORMAÇÃO METROPOLITANA
CTM-CADASTRO TÉCNICO METROPOLITANO

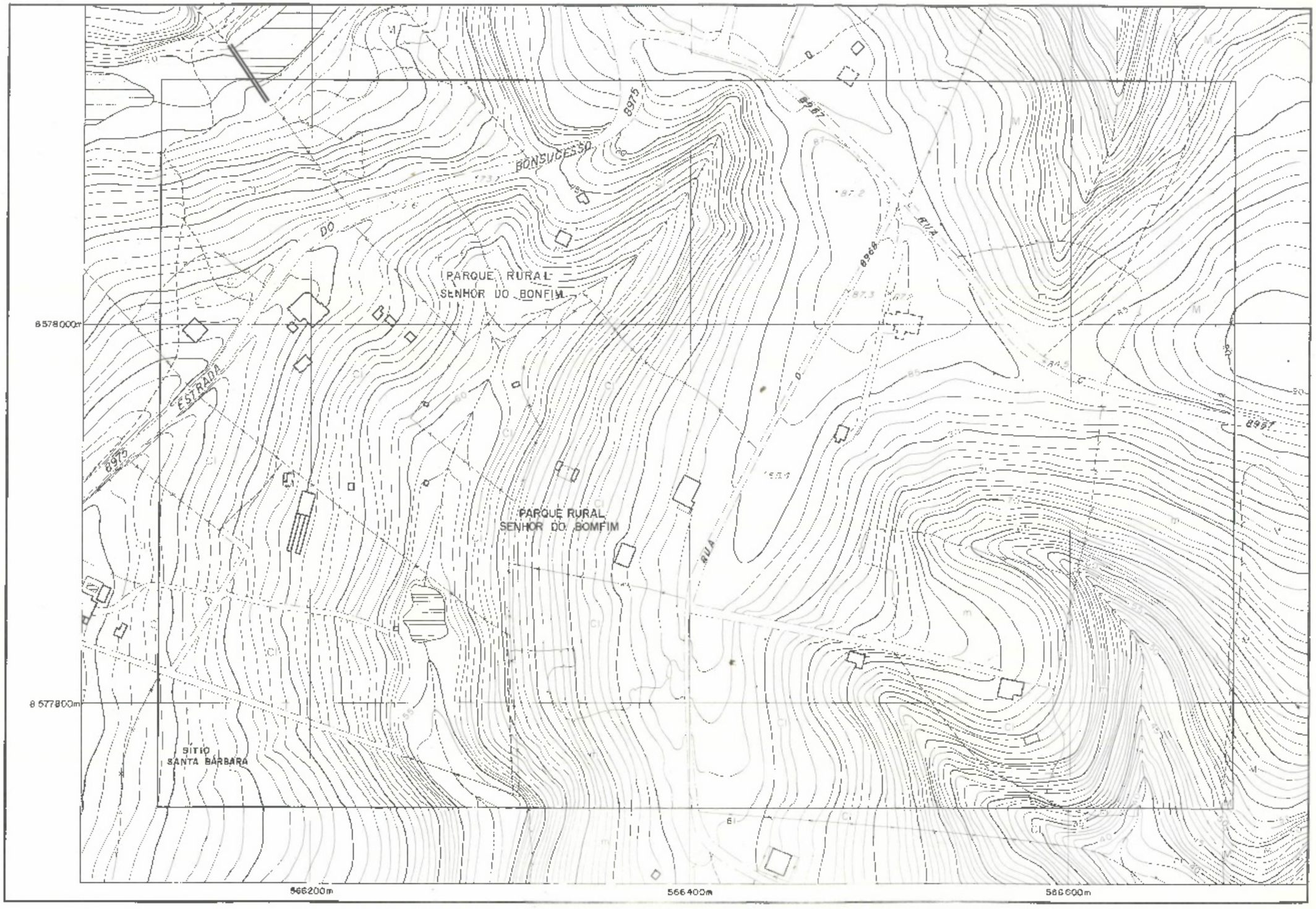

0m 20 40 60 80 100

ESCALA 1:2000

BASE CARTOGRAFICA. Sistema Cartográfico SICAR / 1982
ORIGEM DA UTM: 500 km W 39°; 10.000 km S do Equador

ARTICULAÇÃO DA FOLHA		
124423	124424	124433
124425	124426	124435
124451	124452	124461

SITUAÇÃO		
MUNICÍPIO/SUBDISTRITO	ZONA DE INFORMAÇÃO	
SALVADOR São Cristovão	70	
FOLHA SICAR NÚMERO: 124420		

0m 20 40 60 80 100

ESCALA 1:2000

BASE CARTOGRÁFICA. Sistema Cartográfico SICAR / 1982
ORIGEM DA UTM: 500 km W 39° 10.000 km S do Equador

FOLHA 124431

CONDER
SIM-SISTEMA DE INFORMAÇÃO METROPOLITANA
CTM-CADASTRO TÉCNICO METROPOLITANO

SECRETARIA DO PLANEJAMENTO, CIÊNCIA E TECNOLOGIA
COMPANHIA DE DESENVOLVIMENTO DA REGIÃO METROPOLITANA DE SALVADOR
GERÊNCIA DE INFORMAÇÃO-COORDENAÇÃO DO SISTEMA CARTOGRÁFICO
PREFEITURA MUNICIPAL DO SALVADOR
SECRETARIA DE FINANÇAS-COMISSÃO DE IMPLANTAÇÃO DA NUMERAÇÃO MÉTRICA LINEAR

FOLHA 124431

CONDER
SIM-SISTEMA DE INFORMAÇÃO METROPOLITANA
CTM-CADASTRO TÉCNICO METROPOLITANO

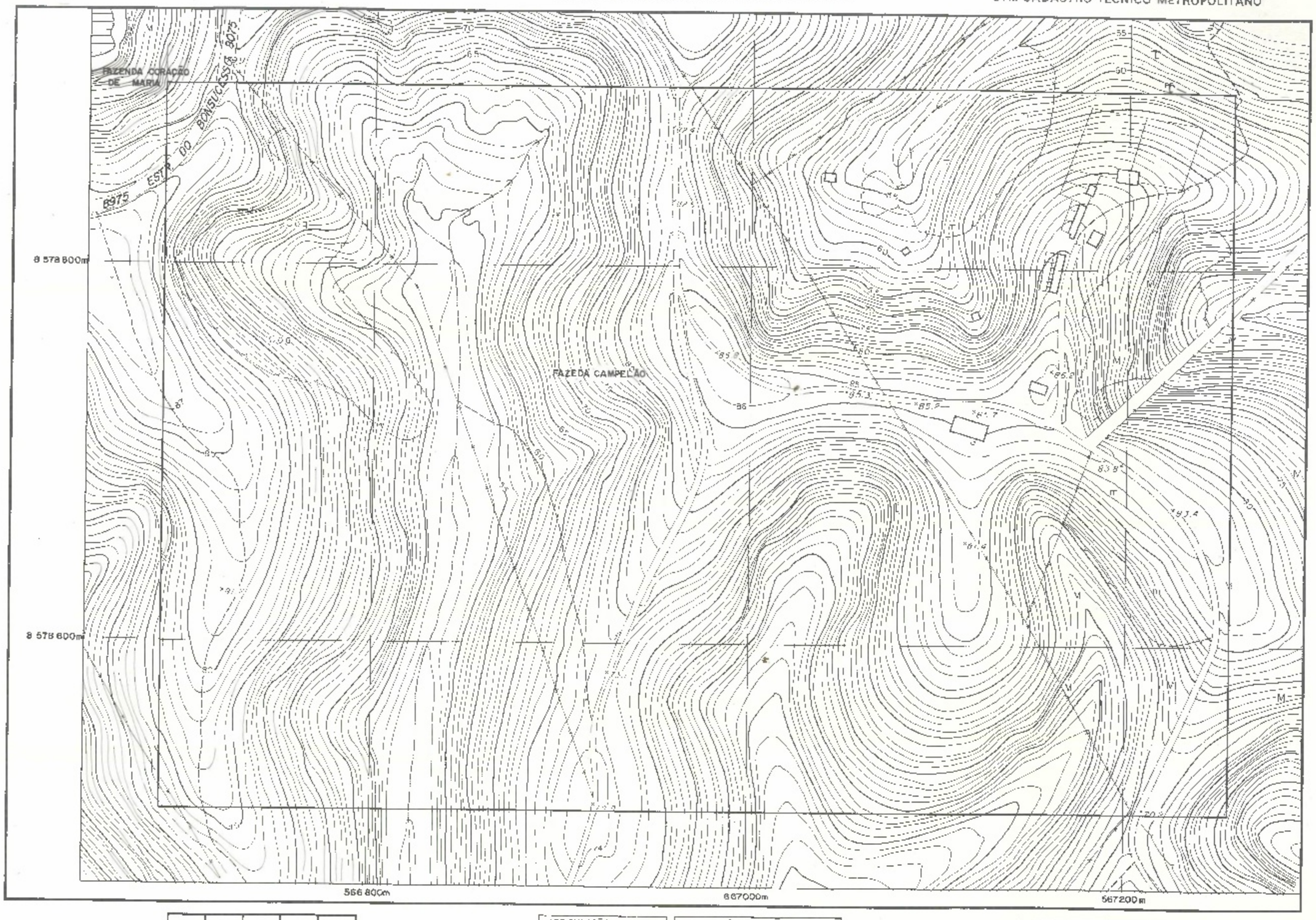

0m 20 40 60 80 100

ESCALA 1:2000

BASE CARTOGRÁFICA: Sistema Cartográfico SICAR / 1982
ORIGEM DA UTM 500 km W 39°; 10.000 km S do Equador

ARTICULAÇÃO DA FOLHA		
124256	124265	124266
124422	124431	124432
124424	124433	124434

SITUAÇÃO		
MUNICÍPIO/SUBDISTRITO	ZONA DE INFORMAÇÃO	
SALVADOR São Cristovão	70	
FOLHA SICAR NOMINO: 124430		

0m 20 40 60 80 100

ESCALA 1:2000

BASE CARTOGRÁFICA: Sistema Cartográfico - SICAR / 1982
ORIGEM DA UTM: 500 km W 39° 10.000 km S do Equador

FOLHA 124432

CONDER
SIM-SISTEMA DE INFORMAÇÃO METROPOLITANA
CTM-CADASTRO TÉCNICO METROPOLITANO

SECRETARIA DO PLANEJAMENTO, CIÊNCIA E TECNOLOGIA
COMPANHIA DE DESENVOLVIMENTO DA REGIÃO METROPOLITANA DE SALVADOR
GERÊNCIA DE INFORMAÇÃO-COORDENAÇÃO DO SISTEMA CARTOGRÁFICO
PREFEITURA MUNICIPAL DO SALVADOR
SECRETARIA DE FINANÇAS-COMISSÃO DE IMPLANTAÇÃO DA NUMERAÇÃO MÉTRICA LINEAR

FOLHA 124432

CONDER
SIM-SISTEMA DE INFORMAÇÃO METROPOLITANA
CTM-CADASTRO TÉCNICO METROPOLITANO

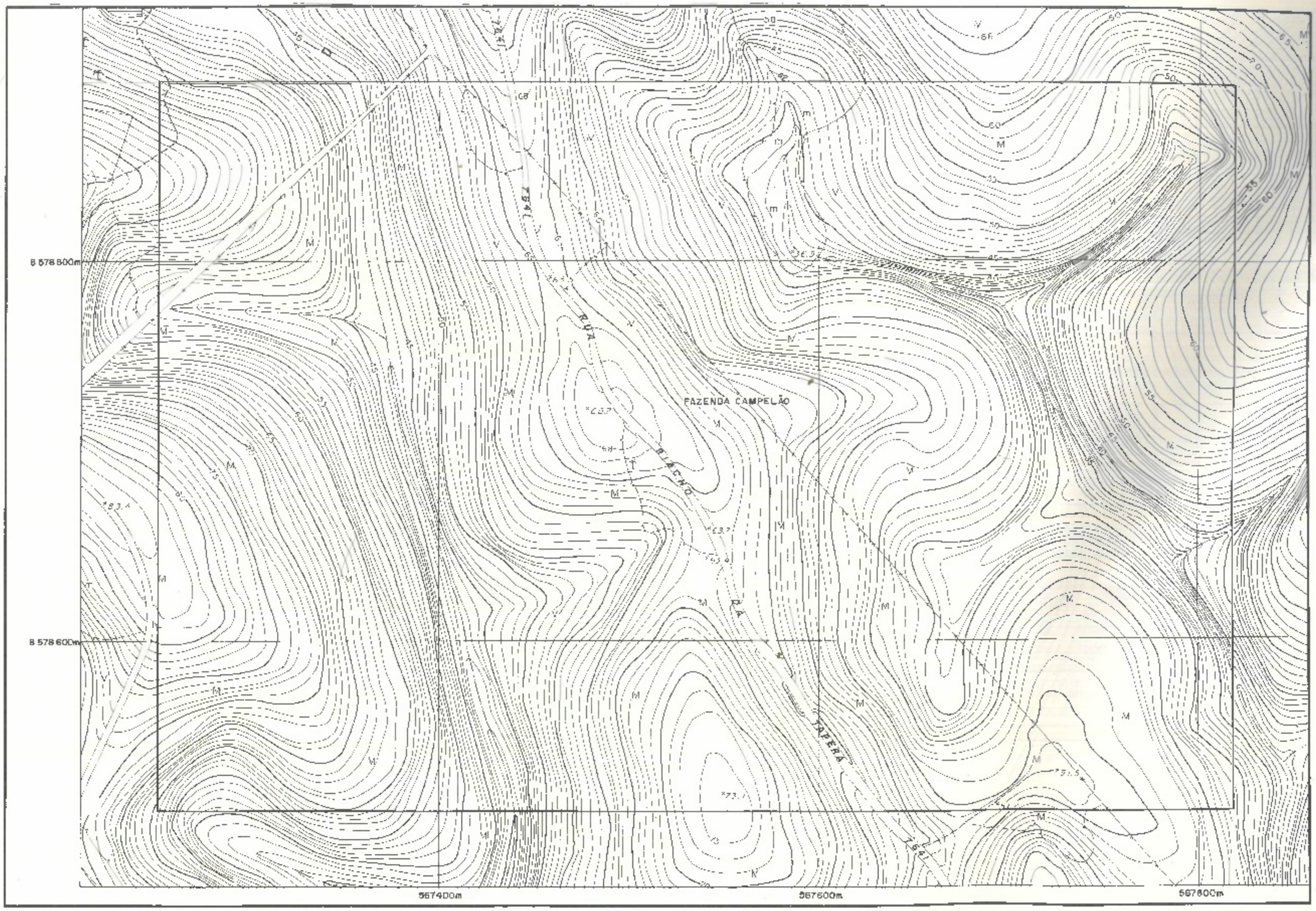

0m 20 40 60 80 100

ESCALA 1:2000

BASE CARTOGRÁFICA: Sistema Cartográfico SICAR / 1982
ORIGEM DA UTM: 500 km W 38° ; 10.000 km S do Equador

ARTICULAÇÃO DA FOLHA		
124265	124266	125145
124431	124432	125311
124433	124434	125313

SITUAÇÃO		
NUMCIPIO/SUBDISTRITO	ZONA DE INFORMAÇÃO	
SALVADOR São Cristovão	70	
FOLHA SICAR NÚMERO: 124432		

0m 20 40 60 80 100

ESCALA 1:2000

BASE CARTOGRÁFICA: Sistema Cartográfico - SICAR / 1982
ORIGEM DA UTM 500 km W 38° ; 10 000 km S do Equador

FOLHA 124433

CONDER
SIM-SISTEMA DE INFORMAÇÃO METROPOLITANA
CTM-CADASTRO TÉCNICO METROPOLITANO

SECRETARIA DO PLANEJAMENTO, CIÊNCIA E TECNOLOGIA
COMPANHIA DE DESENVOLVIMENTO DA REGIÃO METROPOLITANA DE SALVADOR
GERÊNCIA DE INFORMAÇÃO-COORDENAÇÃO DO SISTEMA CARTOGRÁFICO
PREFEITURA MUNICIPAL DO SALVADOR
SECRETARIA DE FINANÇAS-COMISSÃO DE IMPLANTAÇÃO DA NUMERAÇÃO MÉTRICA LINEAR

FOLHA 124433

CONDER
SIM-SISTEMA DE INFORMAÇÃO METROPOLITANA
CTM-CADASTRO TÉCNICO METROPOLITANO

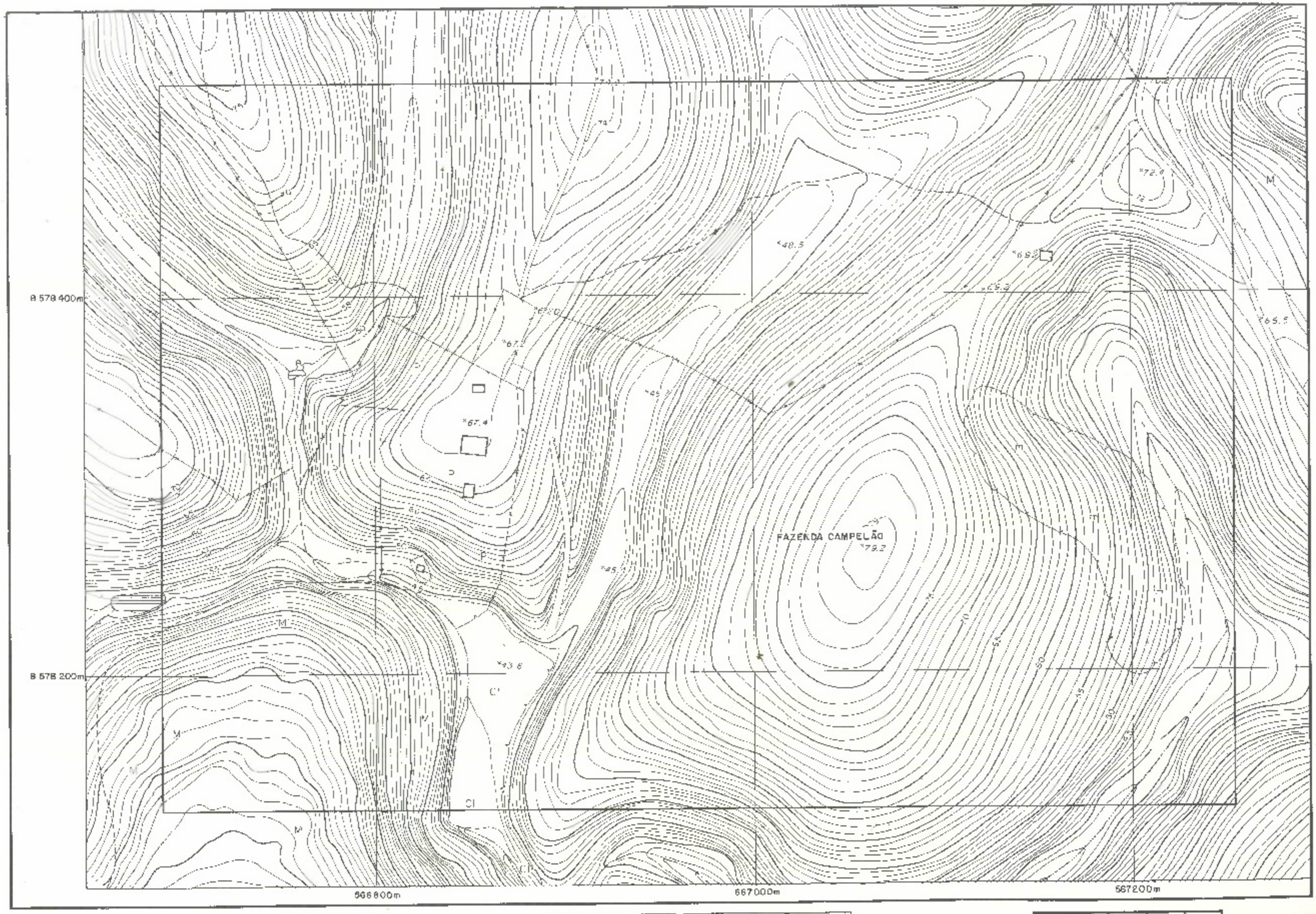

0m 20 40 60 80 100

ESCALA 1:2000

BASE CARTOGRÁFICA: Sistema Cartográfico SICAR / 1982
ORIGEM DA UTM: 500 km W 39°; 10.000 km S do Equador

ARTICULAÇÃO DA FOLHA		
124422	124431	124432
124423	124433	124434
124424	124435	124436

SITUAÇÃO		
MUNICÍPIO/SUBDISTRITO	ZONA DE INFORMAÇÃO	
SALVADOR São Cristovão	70	
FOLHA SICAR NÚMERO: 124430		

0m 20 40 60 80 100

ESCALA 1:2000

BASE CARTOGRÁFICA: Sistema Cartográfico - SICAR / 1982
ORIGEM DA UTM: 500 km W 39°; 10 000 km S do Equador

FOLHA 124434

CONDER
SIM-SISTEMA DE INFORMAÇÃO METROPOLITANA
CTM-CADASTRO TÉCNICO METROPOLITANO

SECRETARIA DE PLANEJAMENTO, CIÊNCIA E TECNOLOGIA
COMPANHIA DE DESENVOLVIMENTO DA REGIÃO METROPOLITANA DE SALVADOR
GERÊNCIA DE INFORMAÇÃO-COORDENAÇÃO DO SISTEMA CARTOGRÁFICO
PREFEITURA MUNICIPAL DO SALVADOR
SECRETARIA DE FINANÇAS-COMISSÃO DE IMPLANTAÇÃO DA NUMERAÇÃO MÉTRICA URBANA

FOLHA 124434

CONDER
SIM-SISTEMA DE INFORMAÇÃO METROPOLITANA
CTM-CADASTRO TÉCNICO METROPOLITANO

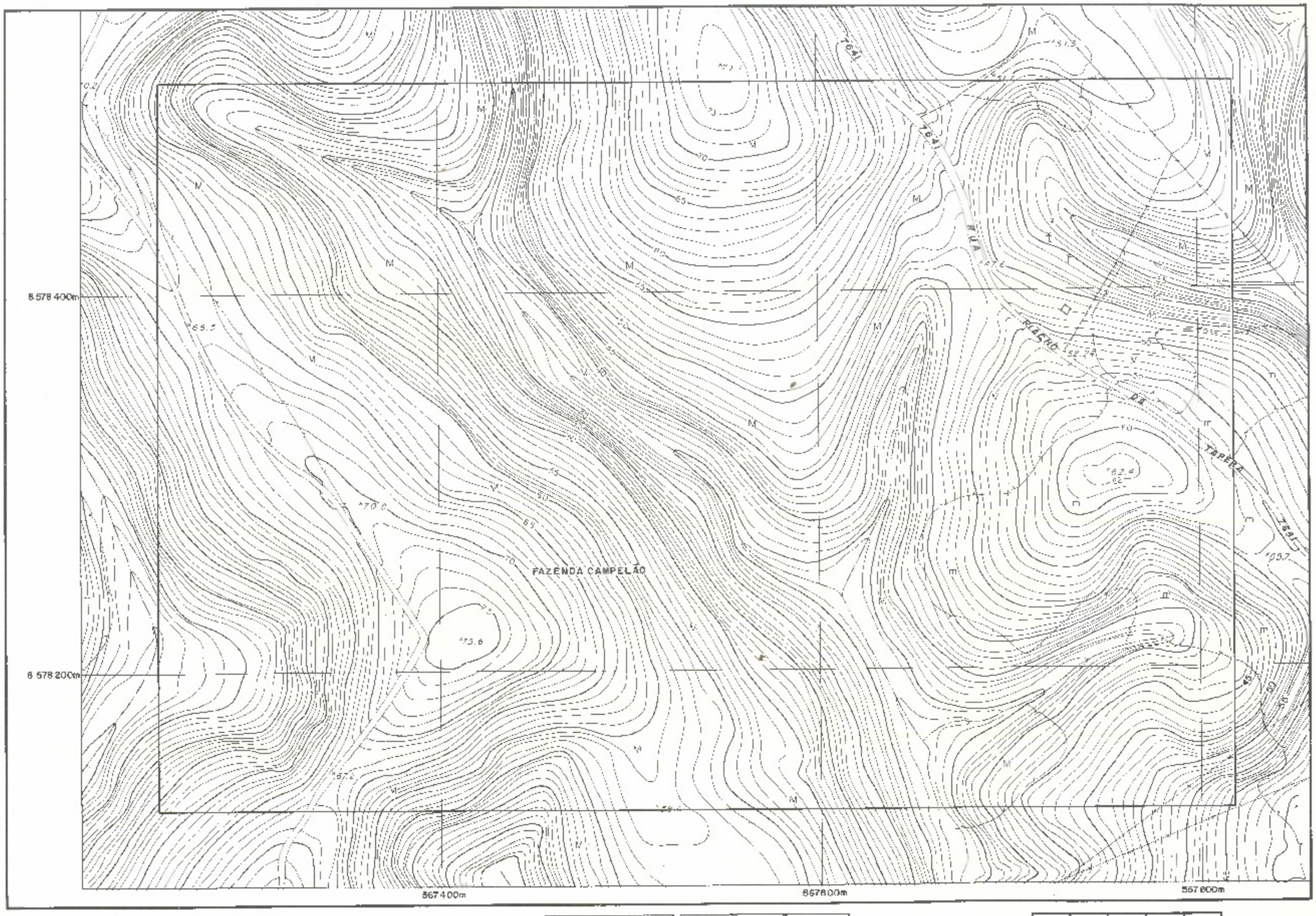

0m 20 40 60 80 100

ESCALA 1:2000

BASE CARTOGRÁFICA: Sistema Cartográfico SICAR / 1982
ORIGEM DA UTM: 500 km W 39°; 10.000 km S do Equador

ARTICULAÇÃO DA FOLHA		
124431	124432	125311
124433	124434	125313
124435	124436	125315

SITUAÇÃO	
MUNICÍPIO/SUBDISTRITO	ZONA DE INFORMAÇÃO
SALVADOR São Cristovão	70
FOLHA SICAR NÚMERO 124430	

0m 20 40 60 80 100

ESCALA 1:2000

BASE CARTOGRÁFICA: Sistema Cartográfico SICAR / 1982
ORIGEM DA UTM: 500 km W 39°; 10.000 km S do Equador

FOLHA 124435

CONDER
SIM-SISTEMA DE INFORMAÇÃO METROPOLITANA
CTM-CADASTRO TÉCNICO METROPOLITANO

SECRETARIA DO PLANEJAMENTO, CIÊNCIA E TECNOLOGIA
COMPANHIA DE DESENVOLVIMENTO DA REGIÃO METROPOLITANA DE SALVADOR
GERÊNCIA DE INFORMAÇÃO COORDENAÇÃO DO SISTEMA CARTOGRÁFICO
PREFEITURA MUNICIPAL DO SALVADOR
SECRETARIA DE FINANÇAS-COMISSÃO DE IMPLANTAÇÃO DA NUMERAÇÃO METRICA LINEAR

FOLHA 124435

CONDER
SIM-SISTEMA DE INFORMAÇÃO METROPOLITANA
CTM-CADASTRO TÉCNICO METROPOLITANO

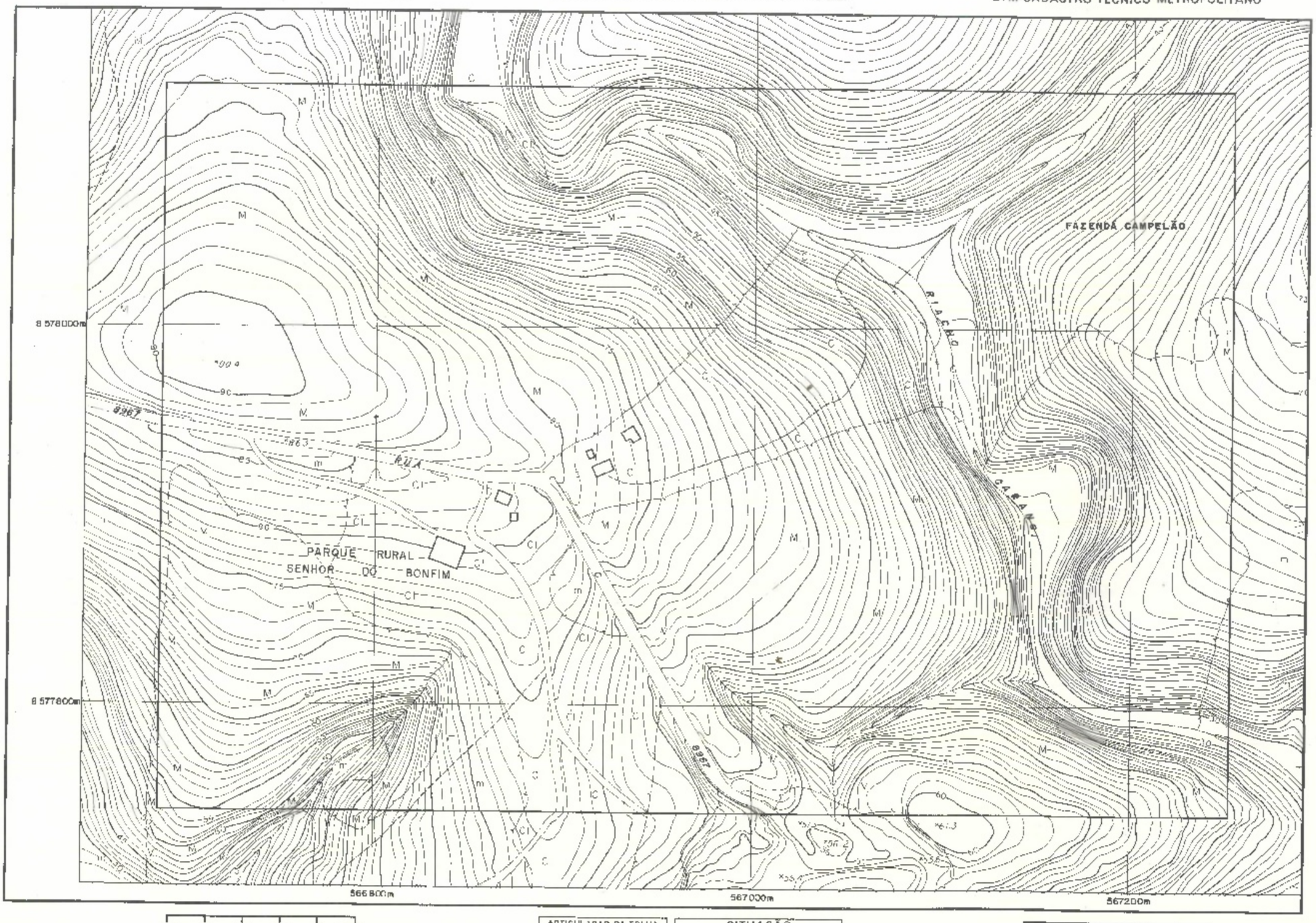

0m 20 40 60 80 100

ESCALA 1:2000

BASE CARTOGRÁFICA: Sistema Cartográfico SICAR / 1982
ORIGEM DA UTM: 500 km W 39°; 10.000 km S do Equador

ARTICULAÇÃO DA FOLHA		
124424	124433	124434
124428	124435	124436
124452	124461	124462

SITUAÇÃO		
MUNICÍPIO/SUBD.STRITO	ZONA DE INFORMAÇÃO	
SALVADOR São Cristovão	7C	
FOLHA SICAR NÚMERO: 124430		

0m 20 40 60 80 100

ESCALA 1:2000

BASE CARTOGRÁFICA: Sistema Cartográfico - SICAR / 1982
ORIGEM DA UTM: 500 km W 39°; 10.000 km S do Equador

FOLHA 124436

CONDER
SIM-SISTEMA DE INFORMAÇÃO METROPOLITANA
CTM-CADASTRO TÉCNICO METROPOLITANO

SECRETARIA DO PLANEJAMENTO, CIÊNCIA E TECNOLOGIA
COMPANHIA DE DESENVOLVIMENTO DA REGIÃO METROPOLITANA DE SALVADOR
GERÊNCIA DE INFORMAÇÃO-COORDENAÇÃO DO SISTEMA CARTOGRÁFICO
PREFEITURA MUNICIPAL DO SALVADOR
SECRETARIA DE FINANÇAS-COMISSÃO DE IMPLANTAÇÃO DA NUMERAÇÃO MÉTRICA LINEAR

FOLHA 124436

CONDER
SIM-SISTEMA DE INFORMAÇÃO METROPOLITANA
CTM-CADASTRO TÉCNICO METROPOLITANO

0m 20 40 60 80 100

ESCALA 1:2000

BASE CARTOGRÁFICA: Sistema Cartográfico SICAR / 1982
ORIGEM DA UTM: 500 km W 39°; 10 000 km S do Equador

ARTICULAÇÃO DA FOLHA		
124433	124434	125313
124435	124436	125315
124461	124462	125341

SITUAÇÃO		
MUNICÍPIO/SUBDISTRITO	ZONA DE INFORMAÇÃO	
SALVADOR São Cristovão	70	
FOLHA SICAR NÚMERO: 124430		

0m 20 40 60 80 100

ESCALA 1:2000

BASE CARTOGRÁFICA: Sistema Cartográfico - SICAR / 1982
ORIGEM DA UTM: 500 km W 39°; 10.000 km S do Equador

FOLHA 124441

CONDER
SIM-SISTEMA DE INFORMAÇÃO METROPOLITANA
CTM-CADASTRO TÉCNICO METROPOLITANO

SECRETARIA DO PLANEJAMENTO, CIÊNCIA E TECNOLOGIA
COMPANHIA DE DESENVOLVIMENTO DA REGIÃO METROPOLITANA DE SALVADOR
GERÊNCIA DE INFORMAÇÃO COORDENAÇÃO DO SISTEMA CARTOGRÁFICO
PREFEITURA MUNICIPAL DO SALVADOR
SECRETARIA DE FINANÇAS-COMISSÃO DE IMPLANTAÇÃO DA NUMERAÇÃO MÉTRICA LINEAR

FOLHA 124441

CONDER
SIM-SISTEMA DE INFORMAÇÃO METROPOLITANA
CTM-CADASTRO TÉCNICO METROPOLITANO

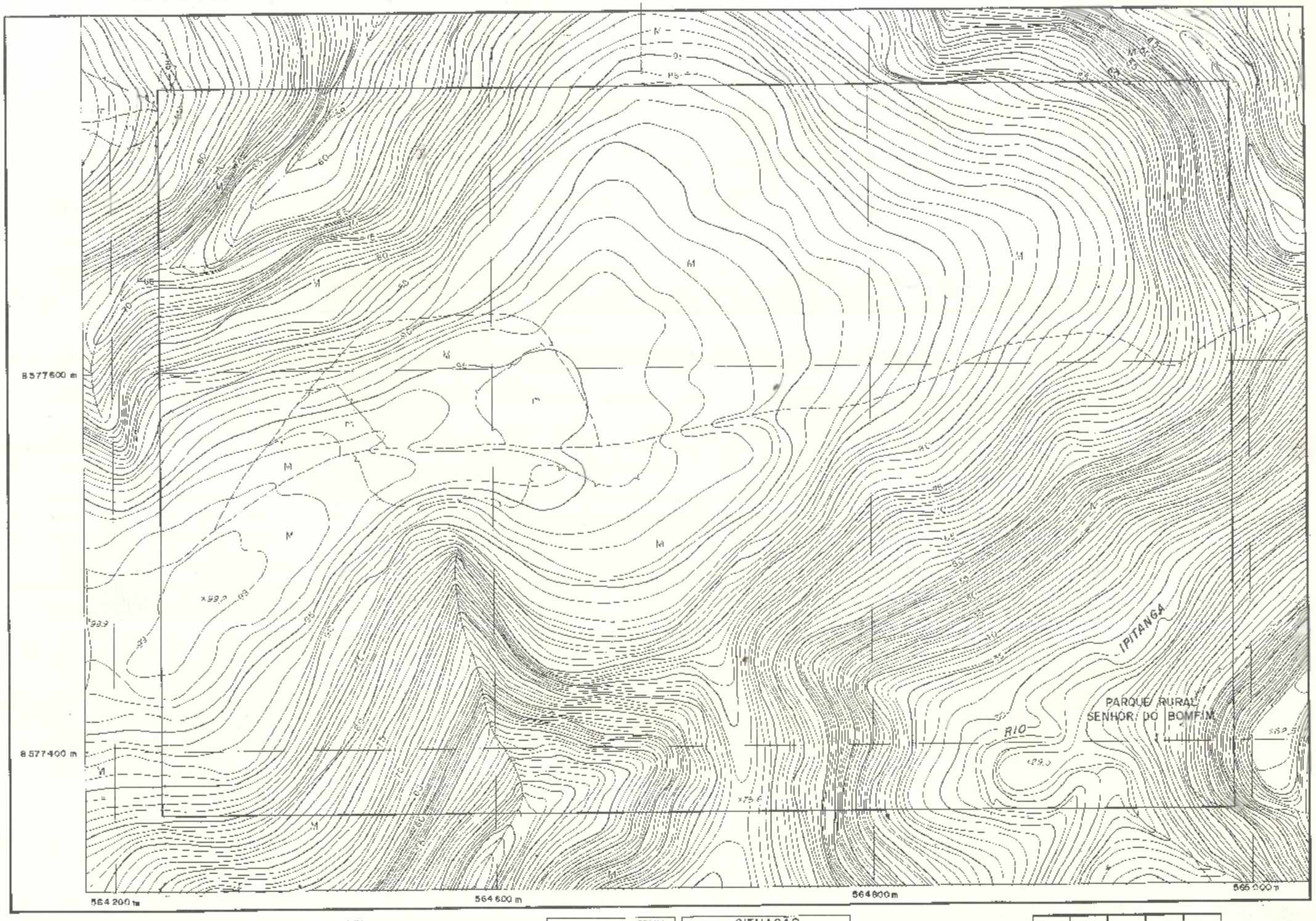

0m 20 40 60 80 100

ESCALA 1:2000

BASE CARTOGRÁFICA. Sistema Cartográfico SICAR / 1982
ORIGEM DA UTM: 500 km W 39°; 10.000 km S do Equador

ARTICULAÇÃO DA FOLHA		
—	—	124418
—	124441	124442
124364	124443	124444

SITUAÇÃO	
MUNICÍPIO/SUBDISTRITO	ZONA DE INFORMAÇÃO
SALVADOR São Cristovão	70
FOLHA SICAR NÚMERO: 124440	

0m 20 40 60 80 100

ESCALA 1:2000

BASE CARTOGRÁFICA. Sistema Cartográfico - SICAR / 1982
ORIGEM DA UTM: 500 km W 39°; 10.000 km S do Equador

FOLHA 124442

CONDER
SIM-SISTEMA DE INFORMAÇÃO METROPOLITANA
CTM-CADASTRO TÉCNICO METROPOLITANO

SECRETARIA DO PLANEJAMENTO, CIÊNCIA E TECNOLOGIA
COMPANHIA DE DESENVOLVIMENTO DA REGIÃO METROPOLITANA DE SALVADOR
GERÊNCIA DE INFORMAÇÃO-COORDENAÇÃO DO SISTEMA CARTOGRÁFICO
PREFEITURA MUNICIPAL DO SALVADOR
SECRETARIA DE FINANÇAS-COMISSÃO DE IMPLANTAÇÃO DA NUMERAÇÃO MÉTRICA LINEAR

FOLHA 124442

CONDER
SIM-SISTEMA DE INFORMAÇÃO METROPOLITANA
CTM-CADASTRO TÉCNICO METROPOLITANO

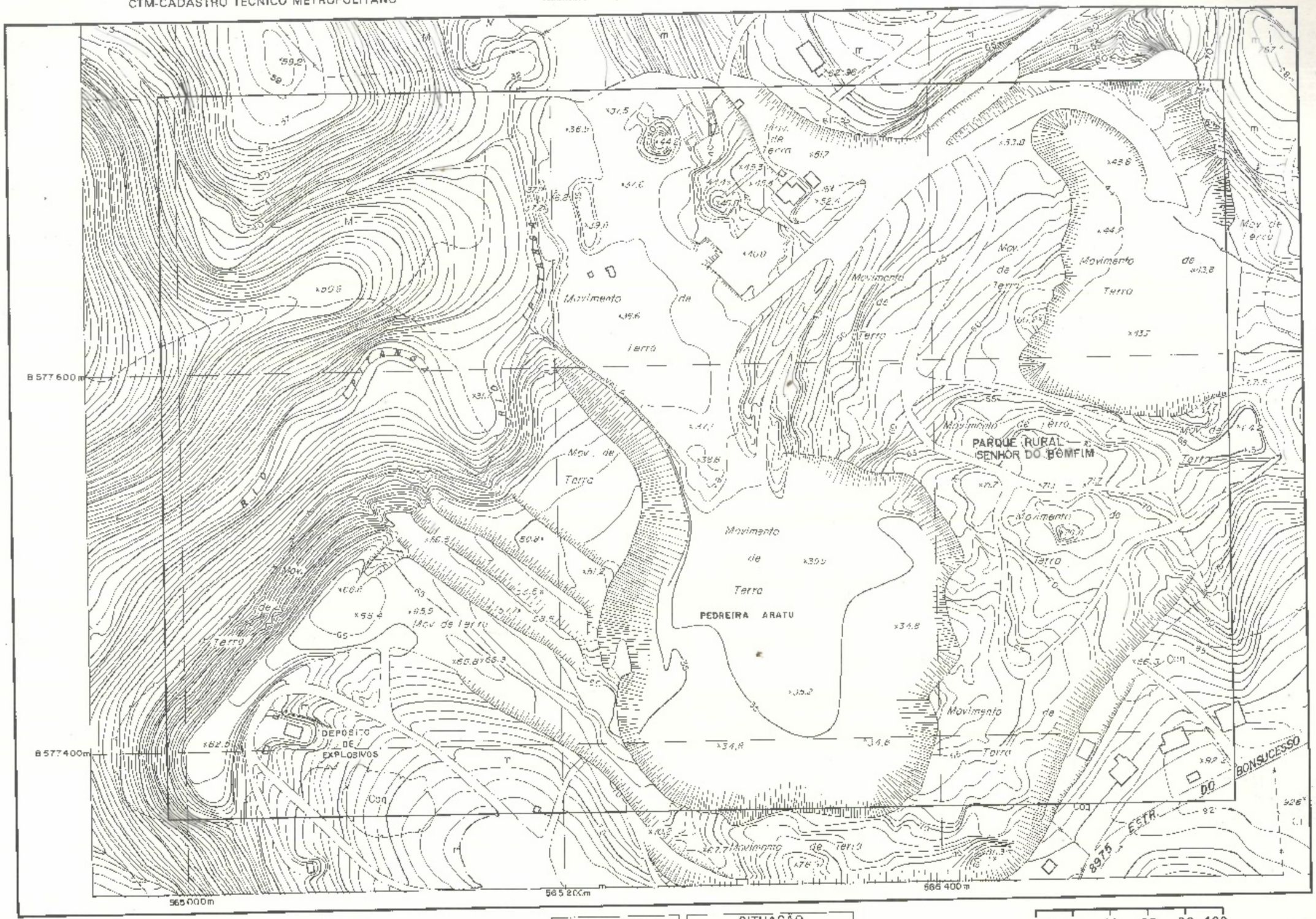
PEDREIRA ARATU
PARQUE RURAL SENHOR DO BOMFIM
DEPÓSITO DE EXPLOSIVOS
Movimento de Terra
Mov. de Terra
Mov. de Terra
Mov.

FOLHA 124443

CONDER
SIM-SISTEMA DE INFORMAÇÃO METROPOLITANA
CTM-CADASTRO TÉCNICO METROPOLITANO

SECRETARIA DO PLANEJAMENTO, CIÊNCIA E TECNOLOGIA
COMPANHIA DE DESENVOLVIMENTO DA REGIÃO METROPOLITANA DE SALVADOR
GERÊNCIA DE INFORMAÇÃO COORDENAÇÃO DO SISTEMA CARTOGRÁFICO
PREFEITURA MUNICIPAL DO SALVADOR
SECRETARIA DE FINANÇAS-COMISSÃO DE IMPLANTAÇÃO DA NUMERAÇÃO METRICA LINEAR

FOLHA 124443

CONDER
SIM-SISTEMA DE INFORMAÇÃO METROPOLITANA
CTM-CADASTRO TÉCNICO METROPOLITANO

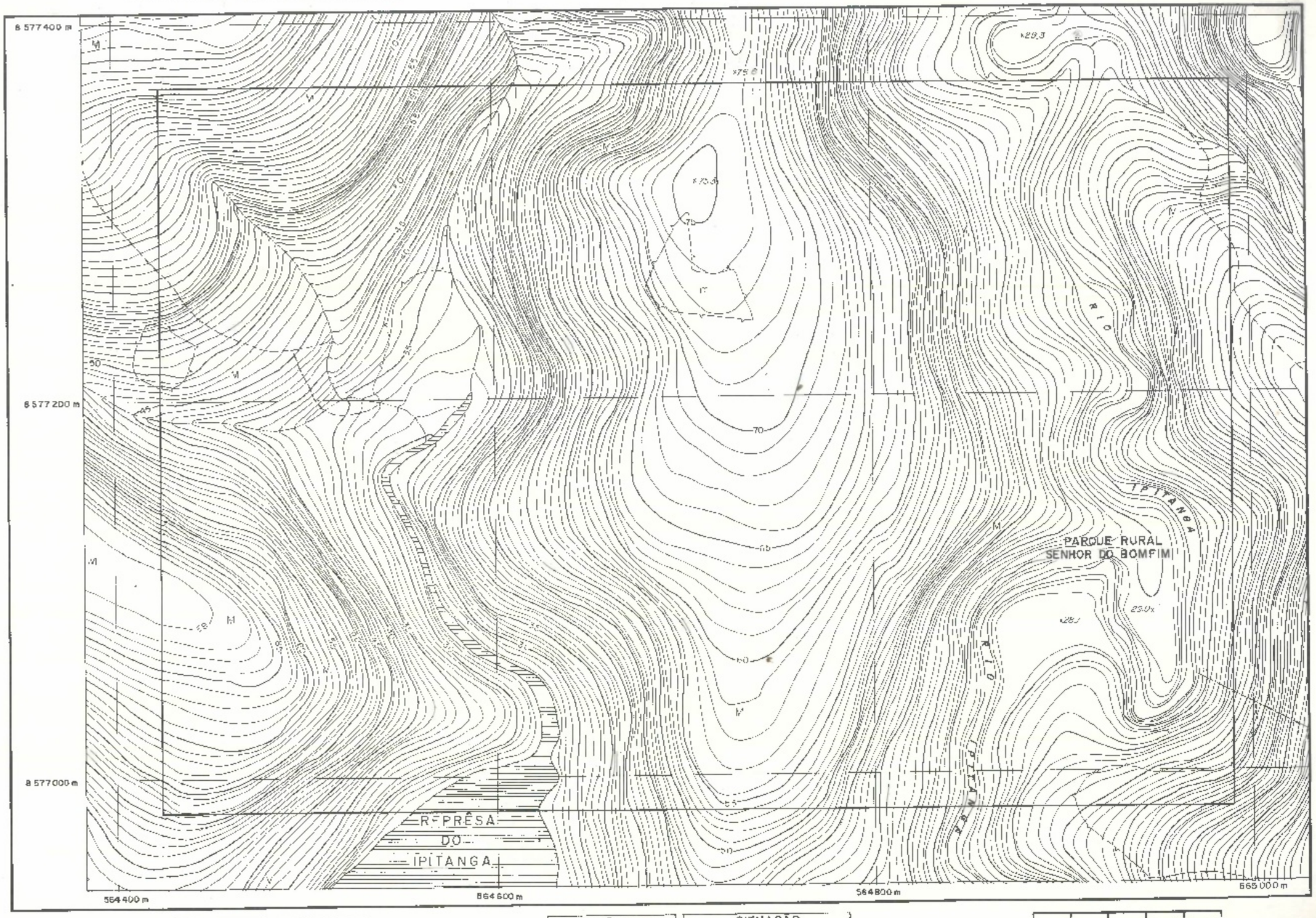

0m 20 40 60 80 100
ESCALA 1:2000

BASE CARTOGRÁFICA: Sistema Cartográfico SICAR / 1982
ORIGEM DA UTM: 500 km W 39° - 10 000 km S do Equador

ARTICULAÇÃO DA FOLHA		
—	124441	124442
124364	124443	124444
124366	124445	124446

SITUAÇÃO		
MUNICÍPIO/SUBDISTRITO	ZONA DE INFORMAÇÃO	
SALVADOR		
São Cristovão	70	
FOLHA SICAR NÚMERO. 124440		

0m 20 40 60 80 100
ESCALA 1:2000

BASE CARTOGRÁFICA: Sistema Cartográfico - SICAR / 1982
ORIGEM DA UTM: 500 km W 39° 10.000 km S do Equador

FOLHA 124444

CONDER
SIM-SISTEMA DE INFORMAÇÃO METROPOLITANA
CTM-CADASTRO TÉCNICO METROPOLITANO

SECRETARIA DO PLANEJAMENTO, CIÊNCIA E TECNOLOGIA
COMPANHIA DE DESENVOLVIMENTO DA REGIÃO METROPOLITANA DE SALVADOR
GERÊNCIA DE INFORMAÇÃO-COORDENAÇÃO DO SISTEMA CARTOGRÁFICO
PREFEITURA MUNICIPAL DO SALVADOR
SECRETARIA DE FINANÇAS-COMISSÃO DE IMPLANTAÇÃO DA NUMERAÇÃO MÉTRICA LINEAR

FOLHA 124444

CONDER
SIM-SISTEMA DE INFORMAÇÃO METROPOLITANA
CTM-CADASTRO TÉCNICO METROPOLITANO

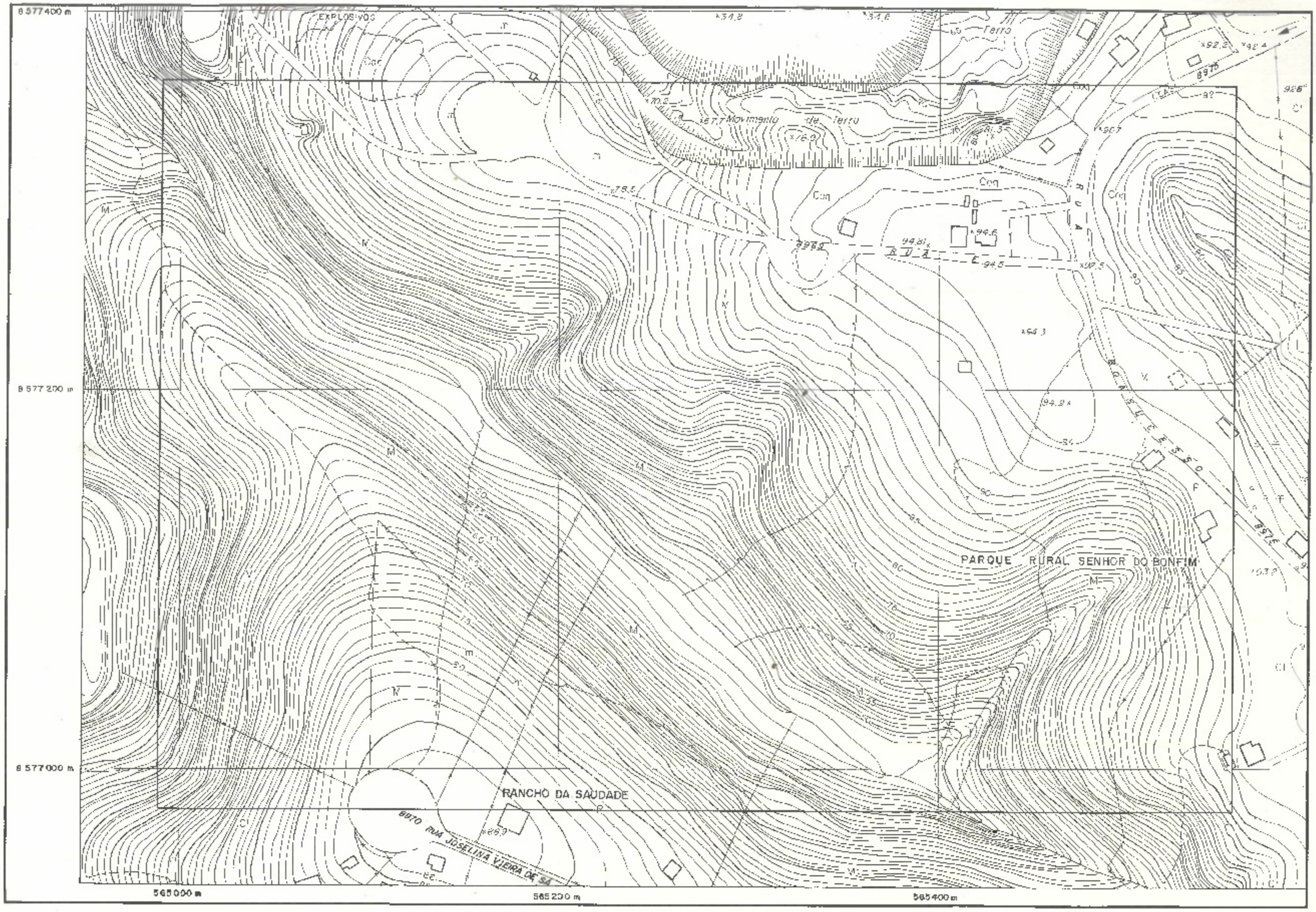

0m 20 40 60 80 100

ESCALA 1:2000

BASE CARTOGRÁFICA: Sistema Cartográfico SICAR / 1982
ORIGEM DA UTM: 500 km W 39°; 10.000 km S do Equador

ARTICULAÇÃO DA FOLHA		
124441	124442	124451
124443	124444	124453
124445	124446	124455

SITUAÇÃO		
MUNICÍPIO/SUBDISTRITO	ZONA DE INFORMAÇÃO	
SALVADOR São Cristovão	70	
FOLHA SICAR NÚMERO: 124440		

0m 20 40 60 80 100

ESCALA 1:2000

BASE CARTOGRÁFICA Sistema Cartográfico - SICAR / 1982
ORIGEM DA UTM: 500 km W 39°; 10.000 km S do Equador

FOLHA 124445

CONDER
SIM-SISTEMA DE INFORMAÇÃO METROPOLITANA
CTM-CADASTRO TÉCNICO METROPOLITANO

SECRETARIA DO PLANEJAMENTO, CIÊNCIA E TECNOLOGIA
COMPANHIA DE DESENVOLVIMENTO DA REGIÃO METROPOLITANA DE SALVADOR
GERÊNCIA DE INFORMAÇÃO-COORDENAÇÃO DO SISTEMA CARTOGRÁFICO
PREFEITURA MUNICIPAL DO SALVADOR
SECRETARIA DE FINANÇAS-COMISSÃO DE IMPLANTAÇÃO DA NUMERAÇÃO METRICA LINEAR

FOLHA 124445

CONDER
SIM-SISTEMA DE INFORMAÇÃO METROPOLITANA
CTM-CADASTRO TÉCNICO METROPOLITANO

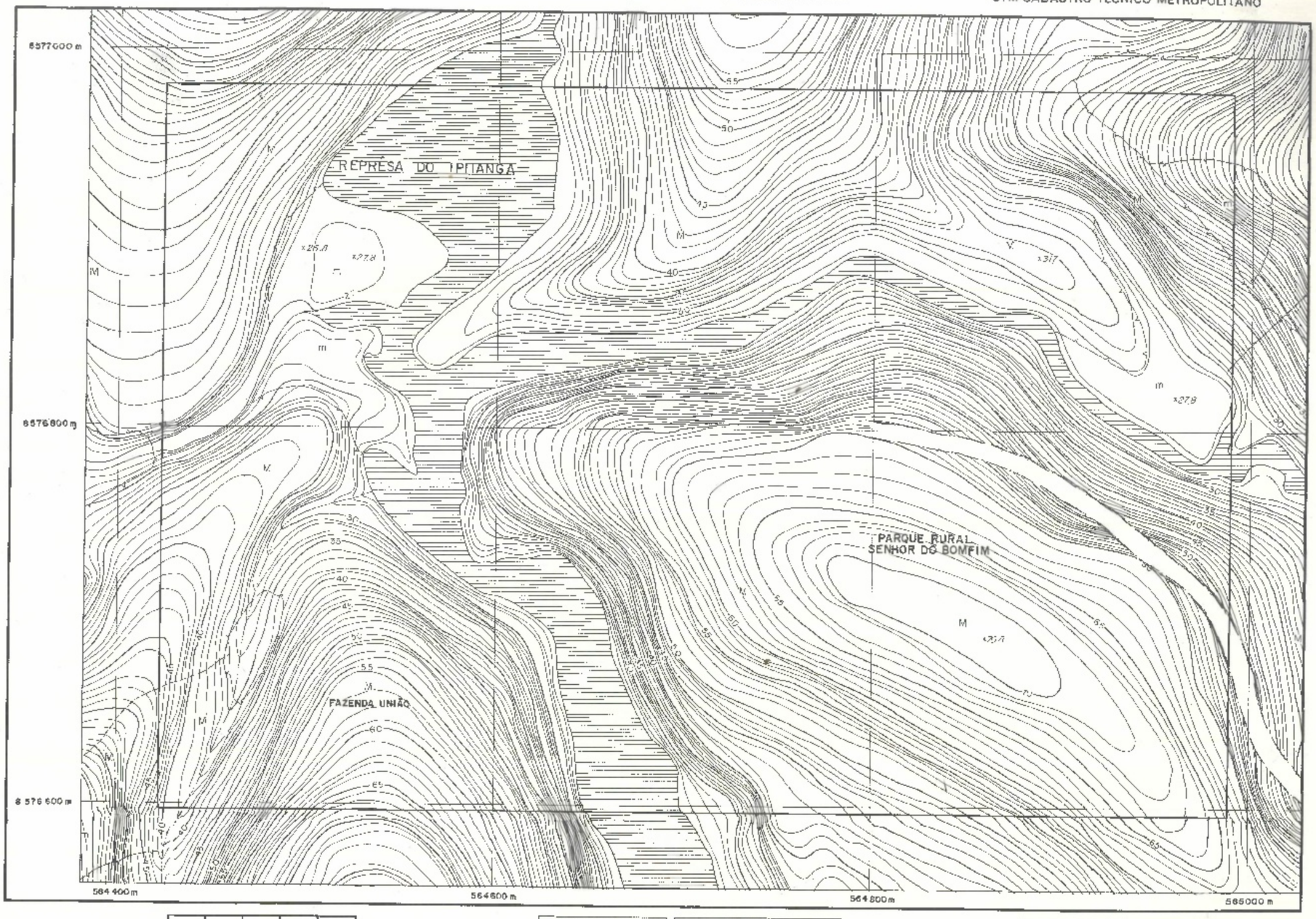

0m 20 40 60 80 100

ESCALA 1:2000

BASE CARTOGRÁFICA: Sistema Cartográfico SICAR / 1982
ORIGEM DA UTM: 500 km W 39°; 10.000 km S do Equador

ARTICULAÇÃO DA FOLHA		
124364	124443	124444
124366	124445	124446
133132	133211	133212

SITUAÇÃO		
MUNICÍPIO/SUBDISTRITO	ZONA DE INFORMAÇÃO	
SALVADOR		
* São Cristovão	69	70
FOLHA SICAR NÚMERO: 124440		

0m 20 40 60 80 100

ESCALA 1:2000

BASE CARTOGRÁFICA: Sistema Cartográfico - SICAR / 1982
ORIGEM DA UTM: 500 km W 39°; 10.000 km S do Equador

FOLHA 124446

CONDER
SIM-SISTEMA DE INFORMAÇÃO METROPOLITANA
CTM-CADASTRO TÉCNICO METROPOLITANO

SECRETARIA DO PLANEJAMENTO, CIÊNCIA E TECNOLOGIA
COMPANHIA DE DESENVOLVIMENTO DA REGIÃO METROPOLITANA DE SALVADOR
GERÊNCIA DE INFORMAÇÃO COORDENAÇÃO DO SISTEMA CARTOGRÁFICO
PREFEITURA MUNICIPAL DO SALVADOR
SECRETARIA DE FINANÇAS-COMISSÃO DE IMPLANTAÇÃO DA NUMERAÇÃO MÉTRICA LINEAR

FOLHA 124446

CONDER
SIM-SISTEMA DE INFORMAÇÃO METROPOLITANA
CTM-CADASTRO TÉCNICO METROPOLITANO

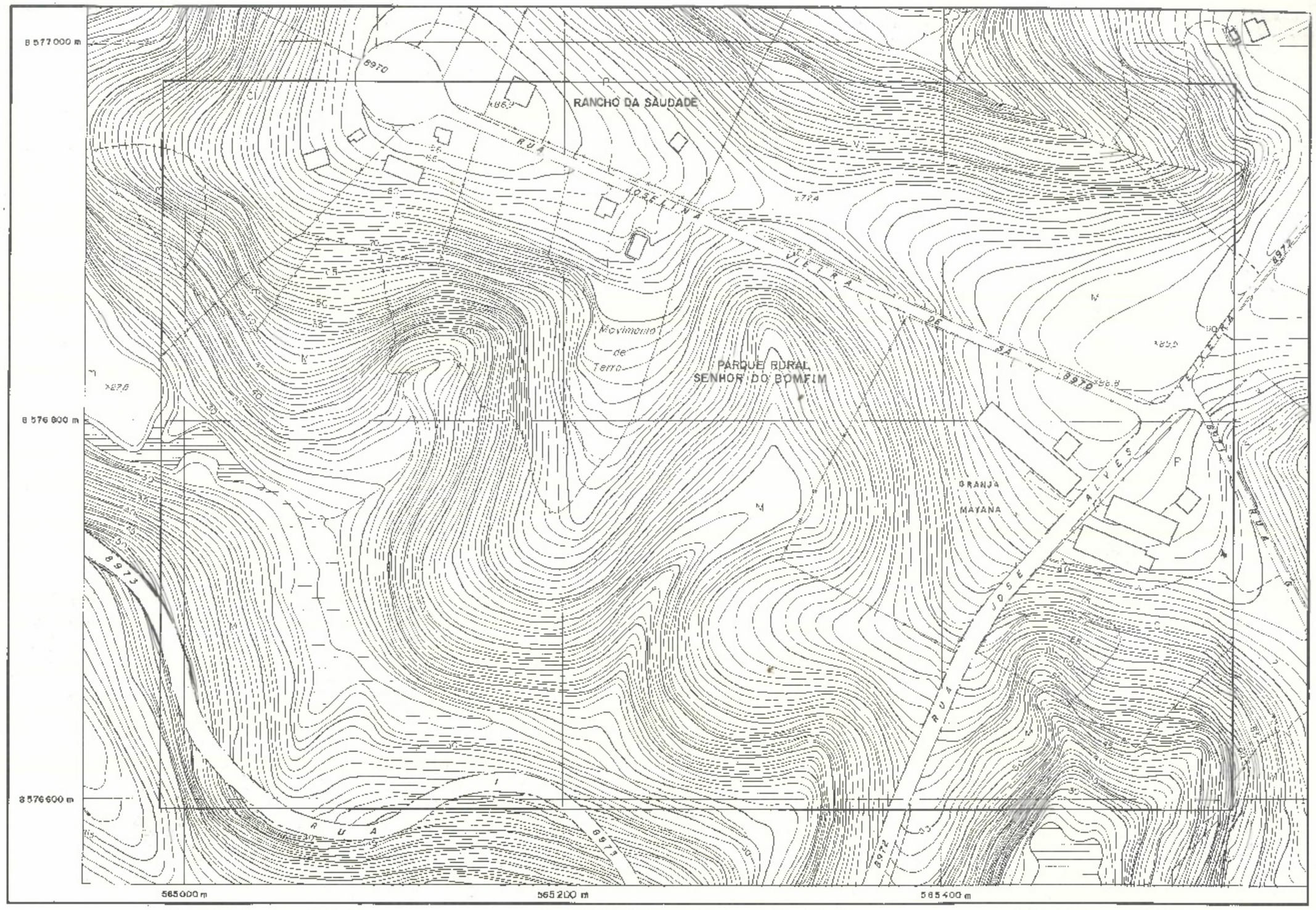

0m 20 40 60 80 100

ESCALA 1:2000

BASE CARTOGRÁFICA: Sistema Cartográfico SICAR / 1982
ORIGEM DA UTM: 500 km W 39°; 10.000 km S do Equador

ARTICULAÇÃO DA FOLHA		
124443	124444	124453
124445	124446	124455
133211	133212	133221

SITUAÇÃO		
MUNICÍPIO/SUBDISTRITO	ZONA DE INFORMAÇÃO	
SALVADOR São Cristovão	70	
FOLHA SICAR NÚMERO: 124440		

0m 20 40 60 80 100

ESCALA 1:2000

BASE CARTOGRÁFICA: Sistema Cartográfico - SICAR / 1982
ORIGEM DA UTM: 500 km W 39° - 10 000 km S do Equador

FOLHA 124451

CONDER
SIM-SISTEMA DE INFORMAÇÃO METROPOLITANA
CTM-CADASTRO TÉCNICO METROPOLITANO

SECRETARIA DO PLANEJAMENTO, CIÊNCIA E TECNOLOGIA
COMPANHIA DE DESENVOLVIMENTO DA REGIÃO METROPOLITANA DE SALVADOR
GERÊNCIA DE INFORMAÇÃO-COORDENAÇÃO DO SISTEMA CARTOGRÁFICO
PREFEITURA MUNICIPAL DO SALVADOR
SECRETARIA DE FINANÇAS-COMISSÃO DE IMPLANTAÇÃO DA NUMERAÇÃO MÉTRICA LINEAR

FOLHA .24451

CONDER
SIM-SISTEMA DE INFORMAÇÃO METROPOLITANA
CTM-CADASTRO TÉCNICO METROPOLITANO

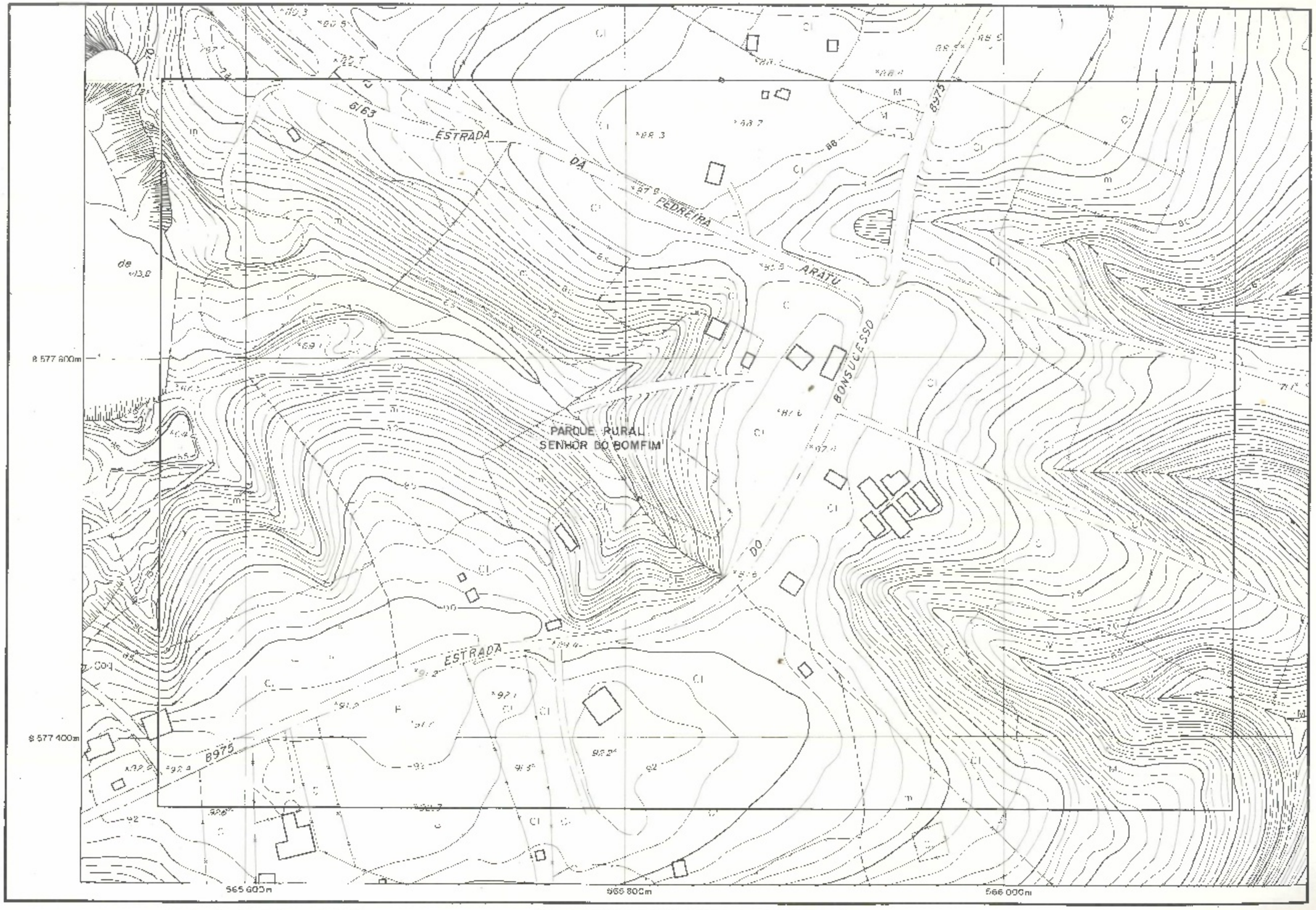

0m 20 40 60 80 100

ESCALA 1:2000

BASE CARTOGRÁFICA: Sistema Cartográfico SICAR / 1982
ORIGEM DA UTM: 500 km W 39°; 10 000 km S do Equador

ARTICULAÇÃO DA FOLHA		
124416	124425	124426
124442	124451	124452
124444	124453	124454

SITUAÇÃO		
MUNICÍPIO/SUBDISTRITO	ZONA DE INFORMAÇÃO	
SALVADOR São Cristovão	70	
FOLHA SICAR NÚMERO 124450		

0m 20 40 60 80 100

ESCALA 1:2000

BASE CARTOGRÁFICA: Sistema Cartográfico - SICAR / 1982
ORIGEM DA UTM: 500 km W 39°; 10.000 km S do Equador

FOLHA 124 452

CONDER
SIM-SISTEMA DE INFORMAÇÃO METROPOLITANA
CTM-CADASTRO TÉCNICO METROPOLITANO

SECRETARIA DO PLANEJAMENTO, CIÊNCIA E TECNOLOGIA
COMPANHIA DE DESENVOLVIMENTO DA REGIÃO METROPOLITANA DE SALVADOR
GERÊNCIA DE INFORMAÇÃO, PRODUÇÃO DO SISTEMA CARTOGRÁFICO
PREFEITURA MUNICIPAL DO SALVADOR
SECRETARIA DE FINANÇAS-COMISSÃO DE IMPLANTAÇÃO DA NUMERAÇÃO METRICA LINEAR

FOLHA 124 452

CONDER
SIM-SISTEMA DE INFORMAÇÃO METROPOLITANA
CTM-CADASTRO TÉCNICO METROPOLITANO

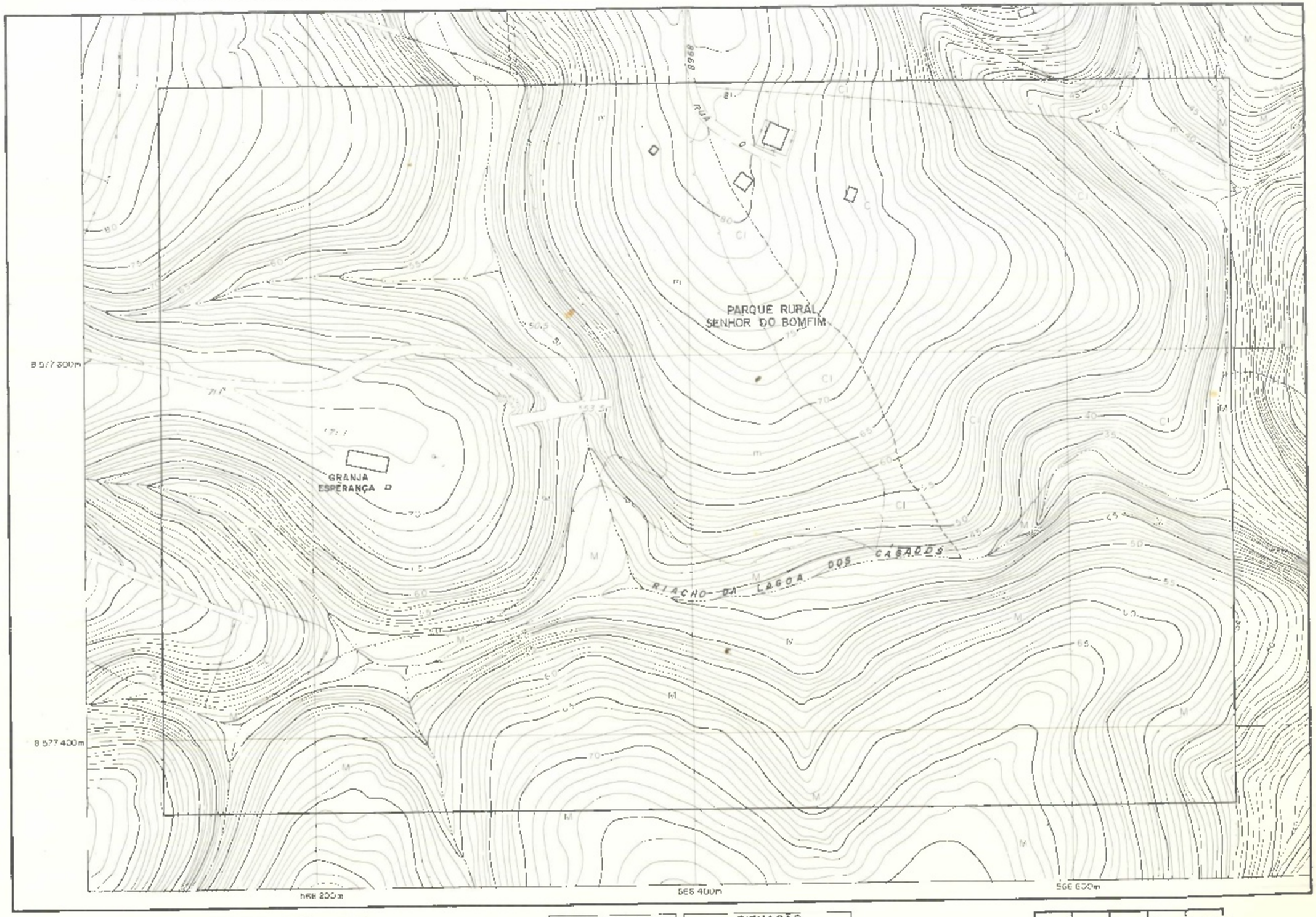

0m 20 40 60 80 100

ESCALA 1:2000

BASE CARTOGRÁFICA: Sistema Cartográfico SICAR / 1982
ORIGEM DA UTM: 500 km W 39°; 10.000 km S do Equador

ARTICULAÇÃO DA FOLHA		
124425	124426	124435
124451	124452	124446
124453	124454	124463

SITUAÇÃO	
MUNICÍPIO/DISTRITO	ZONA DE INFORMAÇÃO
SALVADOR	
São Cristovão	70
FOLHA SICAR NÚMERO: 124 450	

0m 20 40 60 80 100

ESCALA 1:2000

BASE CARTOGRÁFICA: Sistema Cartográfico - SICAR / 1982
ORIGEM DA UTM: 500 km W 39° 10.000 km S do Equador

FOLHA 124 453

CONDER
SIM-SISTEMA DE INFORMAÇÃO METROPOLITANA
CTM-CADASTRO TÉCNICO METROPOLITANO

SECRETARIA DO PLANEJAMENTO, CIÊNCIA E TECNOLOGIA
COMPANHIA DE DESENVOLVIMENTO DA REGIÃO METROPOLITANA DE SALVADOR
GERÊNCIA DE INFORMAÇÃO COORDENAÇÃO DO SISTEMA CARTOGRÁFICO
PREFEITURA MUNICIPAL DO SALVADOR
SECRETARIA DE FINANÇAS COMISSÃO DE IMPLANTAÇÃO DA MUNICIPALIZAÇÃO METRICA - INFRA

FOLHA 124 453

CONDER
SIM-SISTEMA DE INFORMAÇÃO METROPOLITANA
CTM-CADASTRO TÉCNICO METROPOLITANO

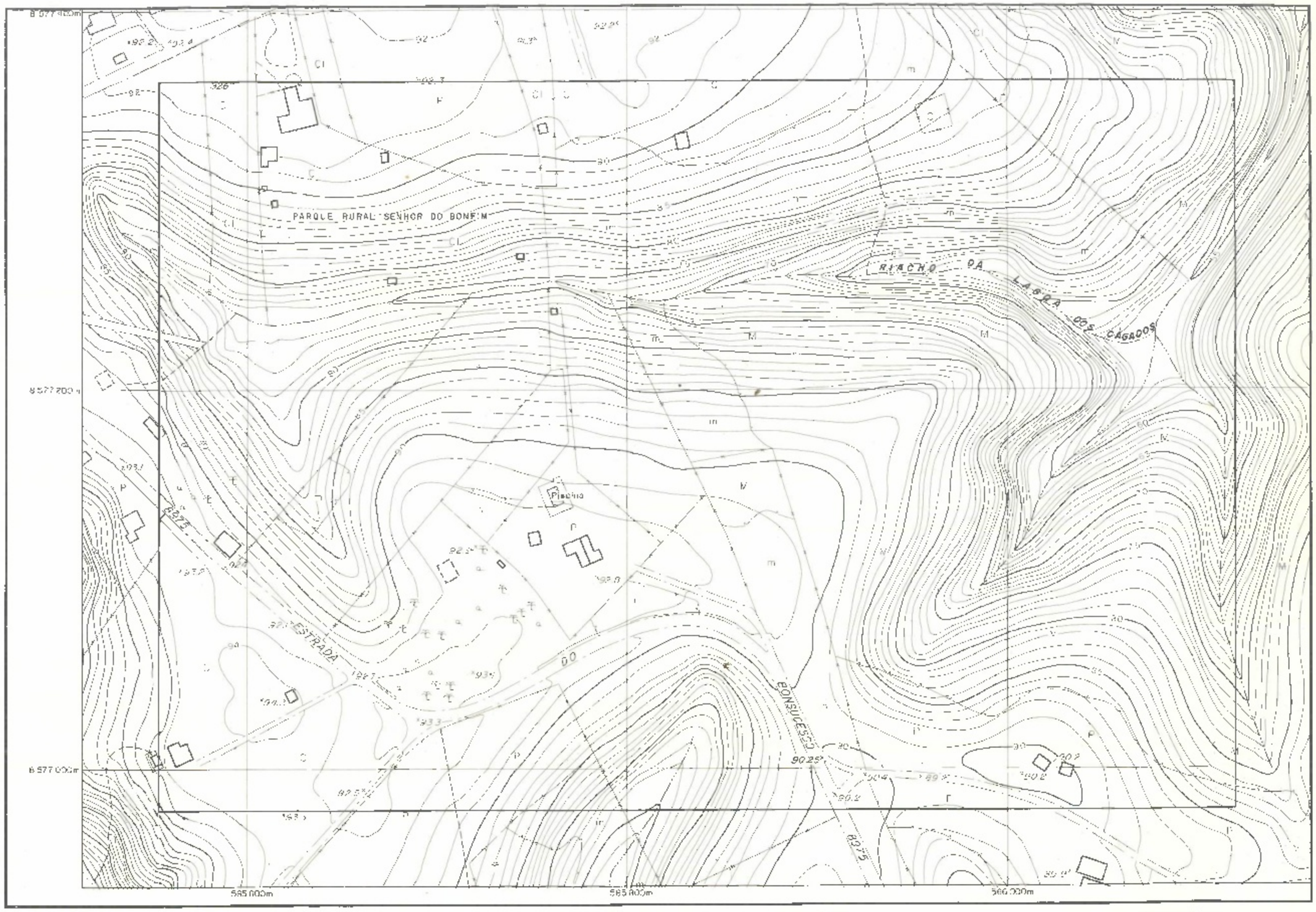

0m 20 40 60 80 100

ESCALA 1:2000

BASE CARTOGRÁFICA: Sistema Cartográfico SICAR / 1982
ORIGEM DA UTM: 500 km W 39°; 10.000 km S do Equador

ARTICULAÇÃO DA FOLHA		
124442	124451	124452
124444	124453	124454
124446	124455	124456

SITUAÇÃO		
MUNICÍPIO/SUBDISTRITO	ZONA DE INFORMAÇÃO	
SALVADOR		
São Cristóvão	70	
FOLHA SICAR NÚMERO 124 450		

0m 20 40 60 80 100

ESCALA 1:2000

BASE CARTOGRÁFICA: Sistema Cartográfico - SICAR / 1982
ORIGEM DA UTM: 500 km W 39°; 10.000 km S do Equador

FOLHA 124454

CONDER
SIM-SISTEMA DE INFORMAÇÃO METROPOLITANA
CTM-CADASTRO TÉCNICO METROPOLITANO

SECRETARIA DO PLANEJAMENTO, CIÊNCIA E TECNOLOGIA
COMPANHIA DE DESENVOLVIMENTO DA REGIÃO METROPOLITANA DE SALVADOR
GERÊNCIA DE INFORMAÇÃO-COORDENAÇÃO DO SISTEMA CARTOGRÁFICO
PREFEITURA MUNICIPAL DO SALVADOR
SECRETARIA DE FINANÇAS-COMISSÃO DE IMPLANTAÇÃO DA NUMERAÇÃO MÉTRICA LINEAR

FOLHA 124454

CONDER
SIM-SISTEMA DE INFORMAÇÃO METROPOLITANA
CTM-CADASTRO TÉCNICO METROPOLITANO

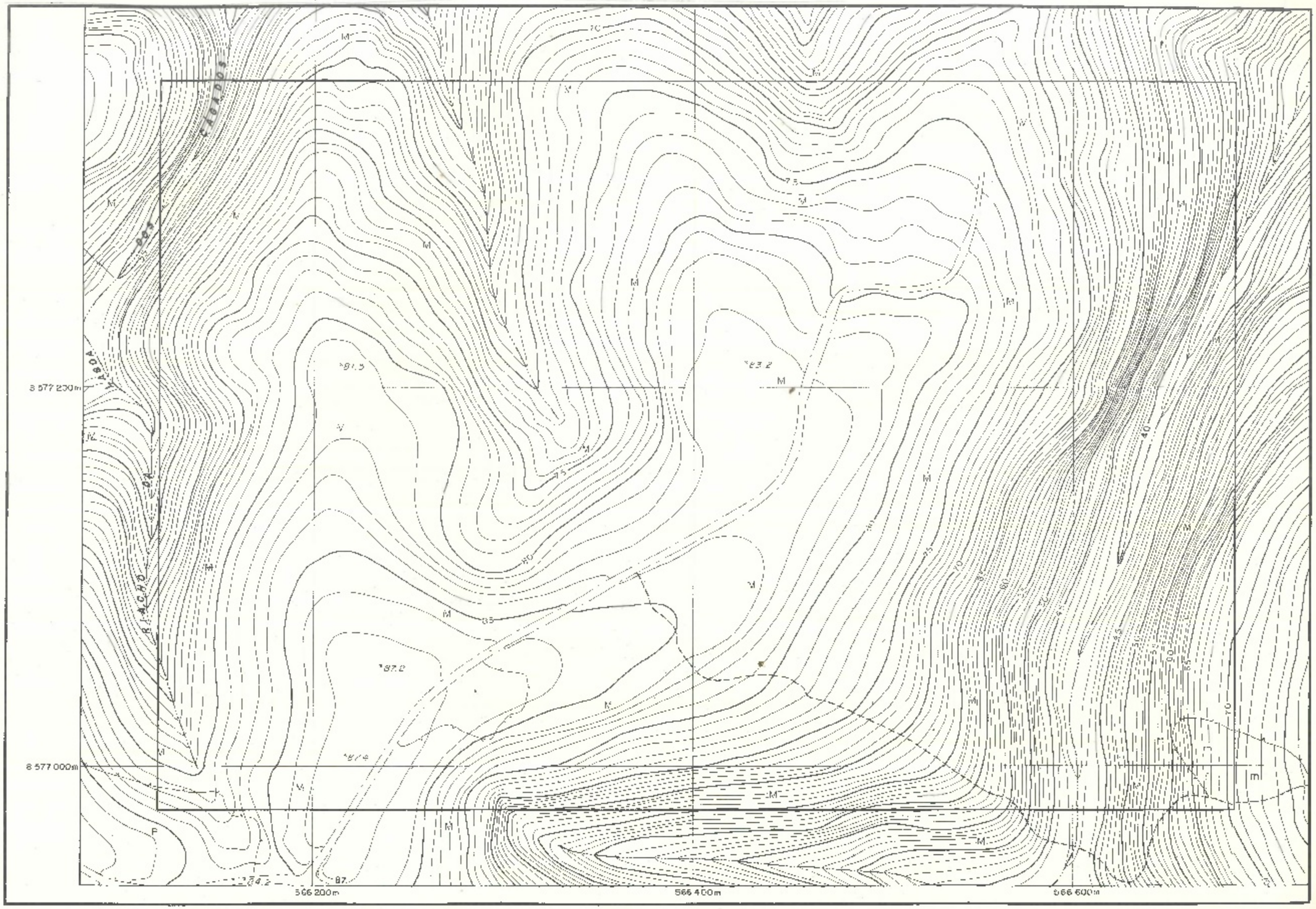

0m 20 40 60 80 100

ESCALA 1:2000

BASE CARTOGRÁFICA: Sistema Cartográfico SICAR / 1982
ORIGEM DA UTM: 500 km W 39°; 10 000 km S do Equador

ARTICULAÇÃO DA FOLHA		
124451	124452	124446
124453	124454	124463
124455	124456	124465

SITUAÇÃO		
MUNICÍPIO/SUBDISTRITO	ZONA DE INFORMAÇÃO	
SALVADOR		
São Cristovão	70	
FOLHA SICAR NÚMERO: 124 45C		

0m 20 40 60 80 100

ESCALA 1:2000

BASE CARTOGRÁFICA. Sistema Cartográfico - SICAR / 1982
ORIGEM DA UTM: 500 km W 39°; 10.000 km S do Equador

FOLHA 124455

CONDER
SIM-SISTEMA DE INFORMAÇÃO METROPOLITANA
CTM-CADASTRO TÉCNICO METROPOLITANO

SECRETARIA DO PLANEJAMENTO, CIÊNCIA E TECNOLOGIA
COMPANHIA DE DESENVOLVIMENTO DA REGIÃO METROPOLITANA DE SALVADOR
GERÊNCIA DE INFORMAÇÃO-COORDENAÇÃO DO SISTEMA CARTOGRÁFICO
PREFEITURA MUNICIPAL DO SALVADOR
SECRETARIA DE FINANÇAS-COMISSÃO DE IMPLANTAÇÃO DA NUMERAÇÃO MÉTRICA LINEAR

FOLHA 124455

CONDER
SIM-SISTEMA DE INFORMAÇÃO METROPOLITANA
CTM-CADASTRO TÉCNICO METROPOLITANO

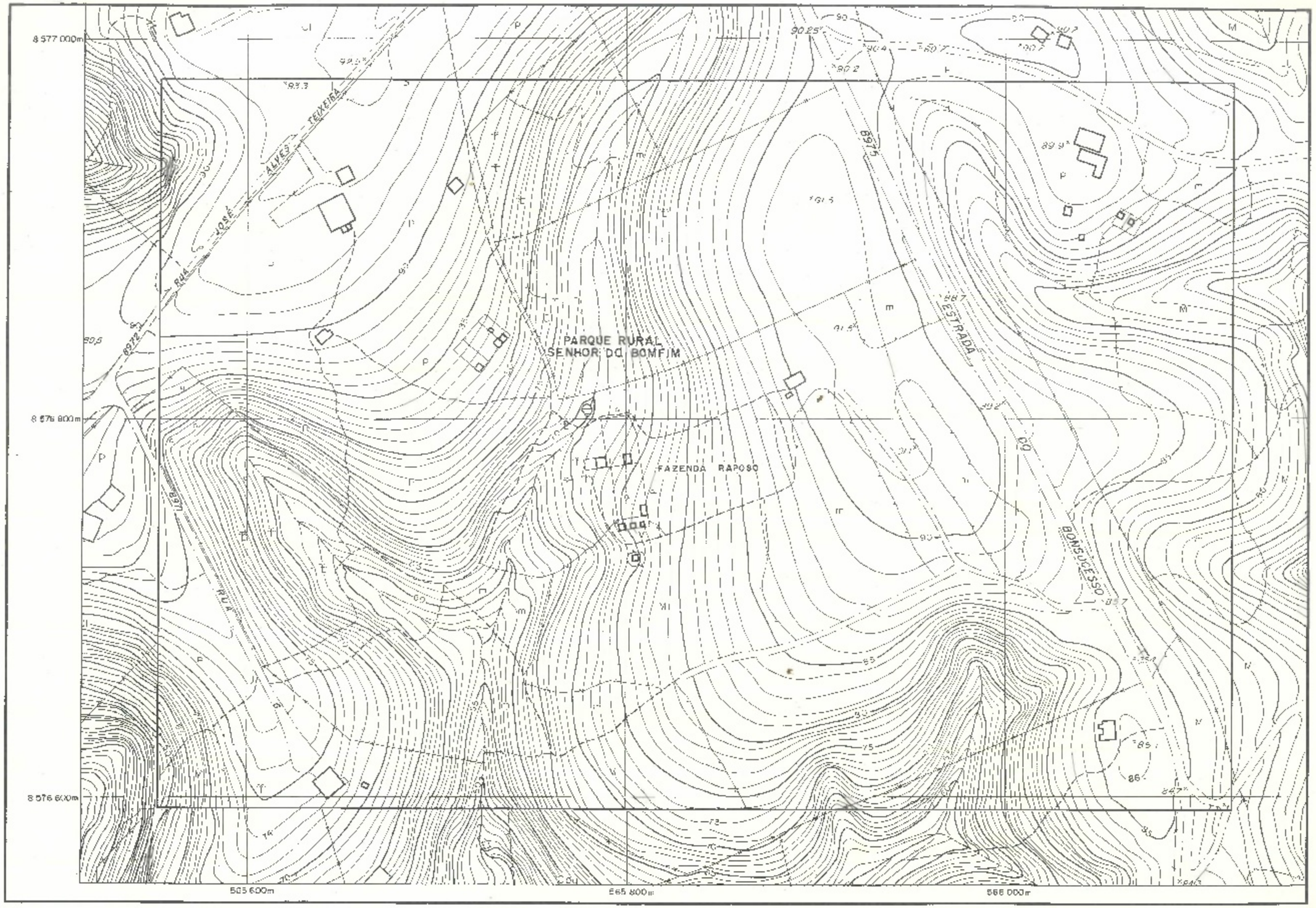

0m 20 40 60 80 100

ESCALA 1:2000

BASE CARTOGRÁFICA: Sistema Cartográfico SICAR / 1982
ORIGEM DA UTM: 500 km W 39°; 10.000 km S do Equador

ARTICULAÇÃO DA FOLHA		
124444	124453	124454
124446	124455	124456
133217	133221	133222

SITUAÇÃO		
MUNICÍPIO/SUBDIS RITO	ZONA DE INFORMAÇÃO	
SALVADOR São Cristovão.	70	
FOLHA SICAR NÚMERO: 124 450		

0m 20 40 60 80 100

ESCALA 1:2000

BASE CARTOGRÁFICA: Sistema Cartográfico - SICAR / 1982
ORIGEM DA UTM: 500 km W 39°; 10.000 km S do Equador

FOLHA 124456

CONDER
SIM-SISTEMA DE INFORMAÇÃO METROPOLITANA
CTM-CADASTRO TÉCNICO METROPOLITANO

SECRETARIA DO PLANEJAMENTO, CIÊNCIA E TECNOLOGIA
COMPANHIA DE DESENVOLVIMENTO DA REGIÃO METROPOLITANA DE SALVADOR
GERÊNCIA DE INFORMAÇÃO-COORDENAÇÃO DE SISTEMA CARTOGRÁFICO
PREFEITURA MUNICIPAL DO SALVADOR
SECRETARIA DE FINANÇAS-COMISSÃO DE IMPLANTAÇÃO DA NUMERAÇÃO MÉTRICA LINEAR

FOLHA 124456

CONDER
SIM-SISTEMA DE INFORMAÇÃO METROPOLITANA
CTM-CADASTRO TÉCNICO METROPOLITANO

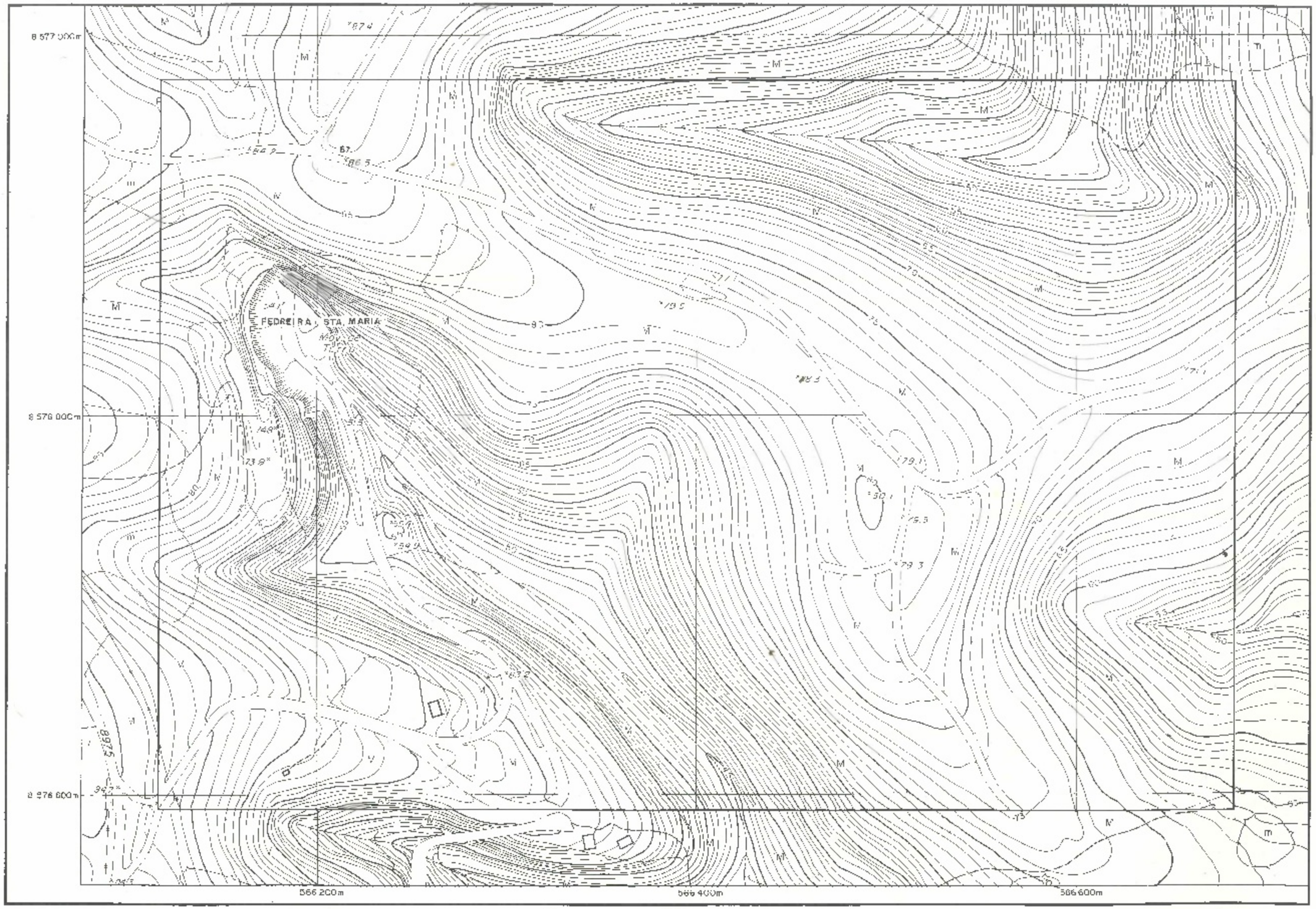

0m 20 40 60 80 100

ESCALA 1:2000

BASE CARTOGRÁFICA- Sistema Cartográfico SICAR / 1982
ORIGEM DA UTM. 500 km W 39°; 10.000 km S do Equador

ARTICULAÇÃO DA FOLHA		
124453	124454	124463
124455	124456	124465
133221	133222	133231

SITUAÇÃO		
MUNICÍPIO/SUBDISTRITO	ZONA DE INFORMAÇÃO	
SALVADOR São Cristovão	70	
FOLHA SICAR NÚMERO: 124 450		

0m 20 40 60 80 100

ESCALA 1:2000

BASE CARTOGRÁFICA: Sistema Cartográfico - SICAR / 1982
ORIGEM DA UTM. 500 km W 39°; 10.000 km S do Equador

FOLHA 124 461

CONDER
SIM-SISTEMA DE INFORMAÇÃO METROPOLITANA
CTM-CADASTRO TÉCNICO METROPOLITANO

SECRETARIA DO PLANEJAMENTO, CIÊNCIA E TECNOLOGIA
COMPANHIA DE DESENVOLVIMENTO DA REGIÃO METROPOLITANA DE SALVADOR
GERÊNCIA DE INFORMAÇÃO-COORDENAÇÃO DO SISTEMA CARTOGRÁFICO
PREFEITURA MUNICIPAL DO SALVADOR
SECRETARIA DE FINANÇAS-COMISSÃO DE IMPLANTAÇÃO DA NUMERAÇÃO MÉTRICA LINEAR

FOLHA 124 461

CONDER
SIM-SISTEMA DE INFORMAÇÃO METROPOLITANA
CTM-CADASTRO TÉCNICO METROPOLITANO

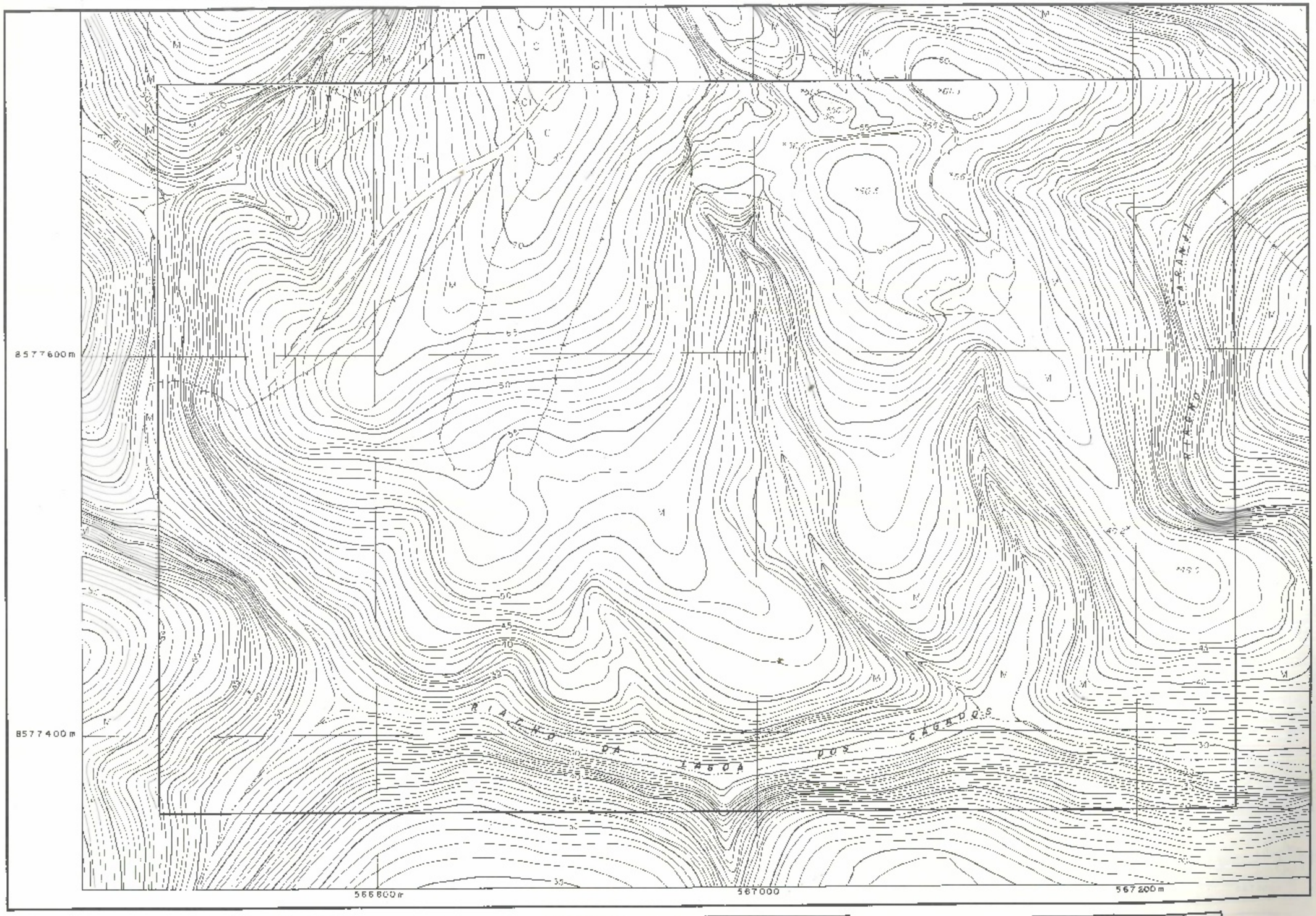

0m 20 40 60 80 100

ESCALA 1:2000

BASE CARTOGRÁFICA: Sistema Cartográfico SICAR / 1982
ORIGEM DA UTM: 500 km W 39°; 10.000 km S do Equador

ARTICULAÇÃO DA FOLHA		
124426	124435	124436
124452	124461	124462
124454	124463	124464

SITUAÇÃO		
MUNICÍPIO/SUBDISTRITO	ZONA DE INFORMAÇÃO	
SALVADOR		
São Cristovão	70	
FOLHA SICAR NÚMERO: 124 460		

0m 20 40 60 80 100

ESCALA 1:2000

BASE CARTOGRÁFICA: Sistema Cartográfico - SICAR / 1982
ORIGEM DA UTM: 500 km W 39°; 10.000 km S do Equador

FOLHA 124 462

CONDER
SIM-SISTEMA DE INFORMAÇÃO METROPOLITANA
CTM-CADASTRO TÉCNICO METROPOLITANO

SECRETARIA DO PLANEJAMENTO, CIÊNCIA E TECNOLOGIA
COMPANHIA DE DESENVOLVIMENTO DA REGIÃO METROPOLITANA DE SALVADOR
GERÊNCIA DE INFORMAÇÃO-COORDENAÇÃO DO SISTEMA CARTOGRÁFICO
PREFEITURA MUNICIPAL DO SALVADOR
SECRETARIA DE FINANÇAS-COMISSÃO DE IMPLANTAÇÃO DA NUMERAÇÃO MÉTRICA LINEAR

FOLHA 124 462

CONDER
SIM-SISTEMA DE INFORMAÇÃO METROPOLITANA
CTM-CADASTRO TÉCNICO METROPOLITANO

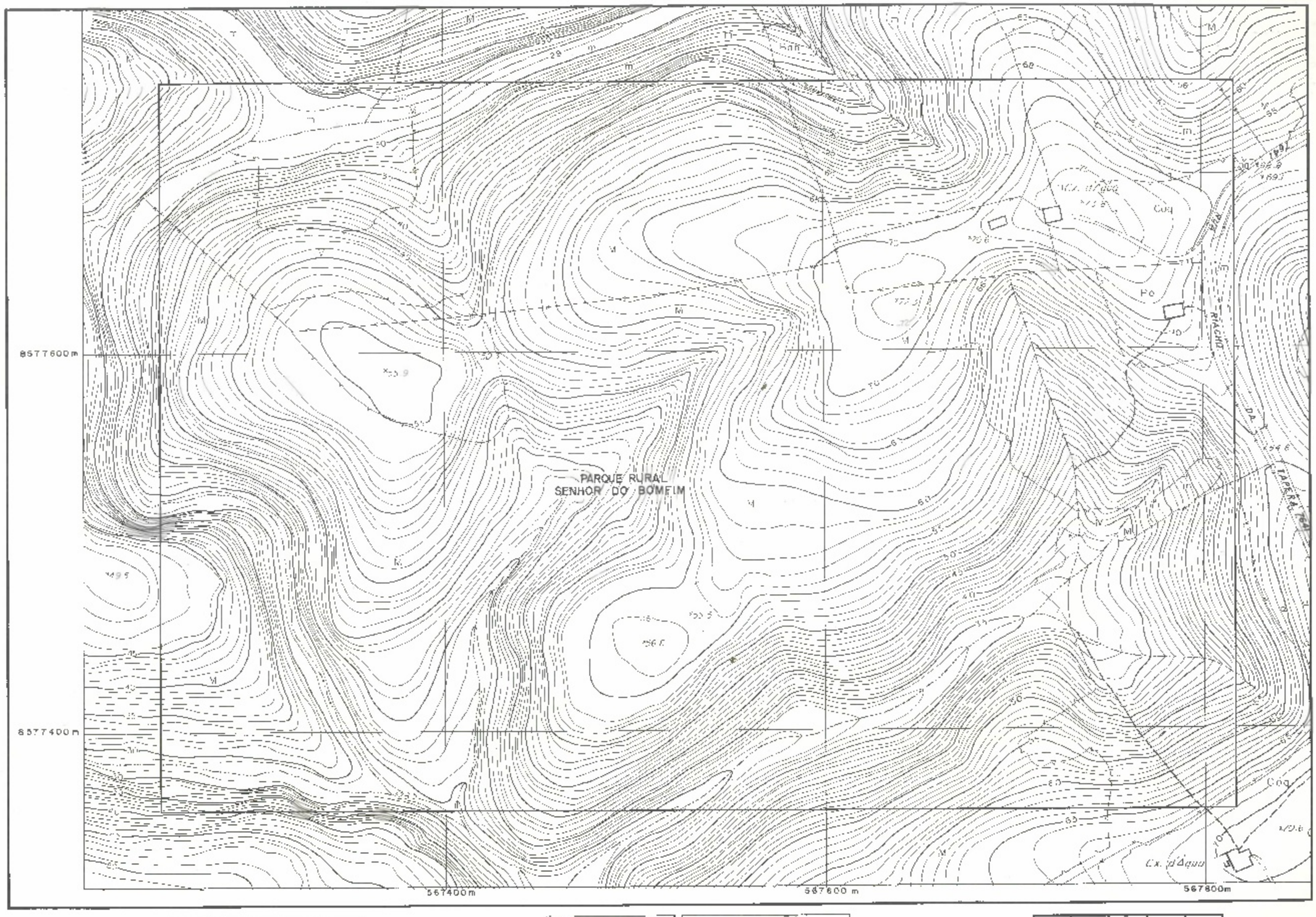

0m 20 40 60 80 100

ESCALA 1:2000

BASE CARTOGRÁFICA: Sistema Cartográfico SICAR / 1982
ORIGEM DA UTM: 500 km W 39°; 10.000 km S do Equador

ARTICULAÇÃO DA FOLHA		
124435	124436	125315
124461	124462	125341
124463	124464	125343

SITUAÇÃO		
MUNICÍPIO/SUBDISTRITO	ZONA DE INFORMAÇÃO	
SALVADOR		
São Cristovão	70	
FOLHA SICAR NÚMERO: 124460		

0m 20 40 60 80 100

ESCALA 1:2000

BASE CARTOGRÁFICA: Sistema Cartográfico SICAR / 1982
ORIGEM DA UTM: 500 km W 39°; 10.000 km S do Equador

FOLHA 124 463

CONDER
SIM-SISTEMA DE INFORMAÇÃO METROPOLITANA
CTM-CADASTRO TÉCNICO METROPOLITANO

SECRETARIA DO PLANEJAMENTO, CIÊNCIA E TECNOLOGIA
COMPANHIA DE DESENVOLVIMENTO DA REGIÃO METROPOLITANA DE SALVADOR
GERÊNCIA DE INFORMAÇÃO-COORDENAÇÃO DO SISTEMA CARTOGRÁFICO
PREFEITURA MUNICIPAL DO SALVADOR
SECRETARIA DE FINANÇAS-COMISSÃO DE IMPLANTAÇÃO DA NUMERAÇÃO MÉTRICA LINEAR

FOLHA 124 463

CONDER
SIM-SISTEMA DE INFORMAÇÃO METROPOLITANA
CTM-CADASTRO TÉCNICO METROPOLITANO

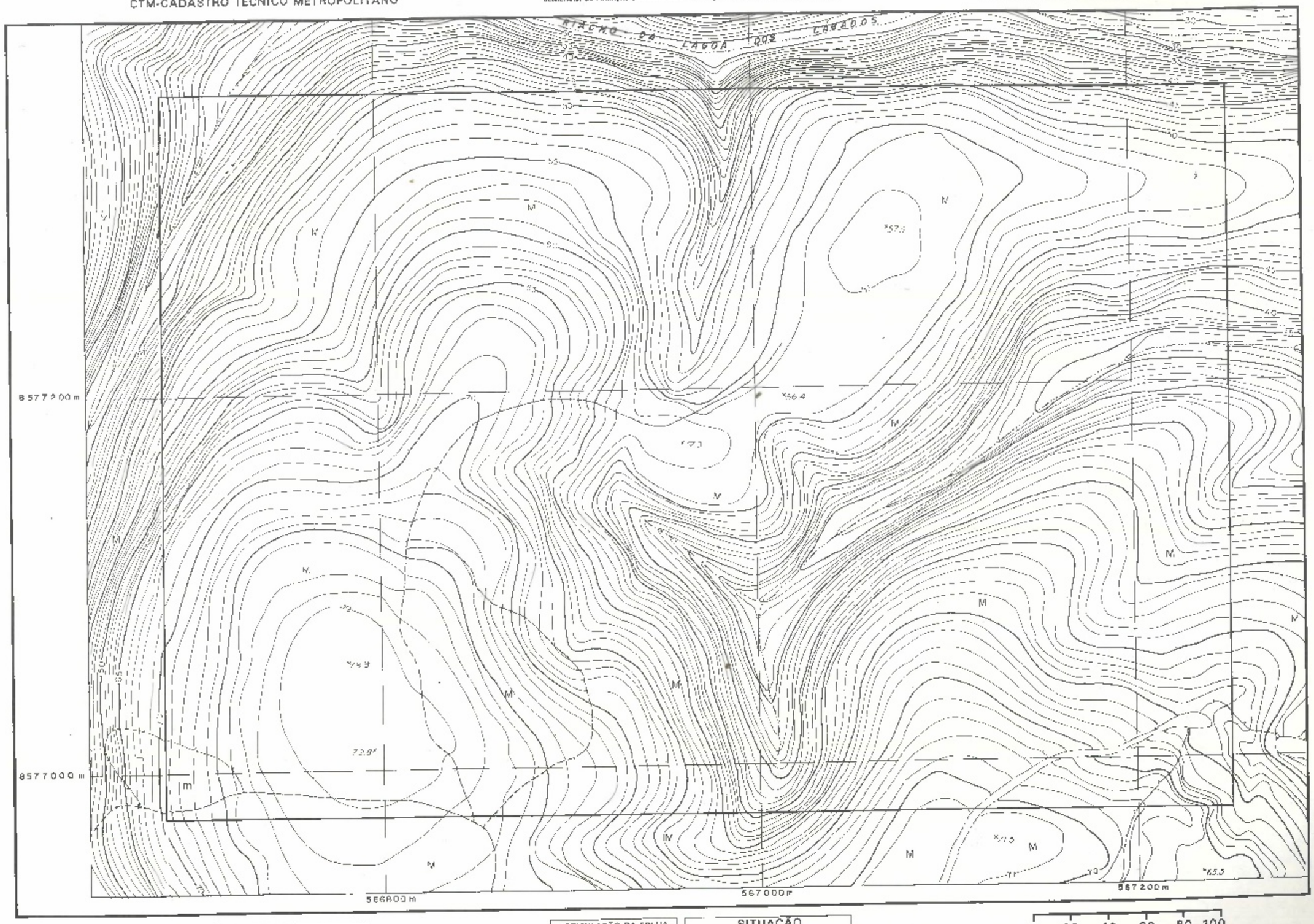

0m 20 40 60 80 100
ESCALA 1:2000

BASE CARTOGRÁFICA: Sistema Cartográfico SICAR / 1982
ORIGEM DA UTM: 500 km W 39°; 10.000 km S do Equador

ARTICULAÇÃO DA FOLHA		
124452	124461	124462
124454	124463	124464
124456	124465	124466

SITUAÇÃO	
MUNICÍPIO/SUBDISTRITO	ZONA DE INFORMAÇÃO
SALVADOR São Cristovão	70
FOLHA SICAR NÚMERO 124460	

0m 20 40 60 80 100
ESCALA 1:2000

BASE CARTOGRÁFICA: Sistema Cartográfico - SICAR / 1982
ORIGEM DA UTM: 500 km W 39°; 10.000 km S do Equador

FOLHA 124 464

CONDER
SIM-SISTEMA DE INFORMAÇÃO METROPOLITANA
CTM-CADASTRO TÉCNICO METROPOLITANO

SECRETARIA DO PLANEJAMENTO, CIÊNCIA E TECNOLOGIA
COMPANHIA DE DESENVOLVIMENTO DA REGIÃO METROPOLITANA DE SALVADOR
GERÊNCIA DE INFORMAÇÃO-COORDENAÇÃO DO SISTEMA CARTOGRÁFICO
PREFEITURA MUNICIPAL DO SALVADOR
SECRETARIA DE FINANÇAS-COMISSÃO DE IMPLANTAÇÃO DA NUMERAÇÃO MÉTRICA LINEAR

FOLHA 124 464

CONDER
SIM-SISTEMA DE INFORMAÇÃO METROPOLITANA
CTM-CADASTRO TÉCNICO METROPOLITANO

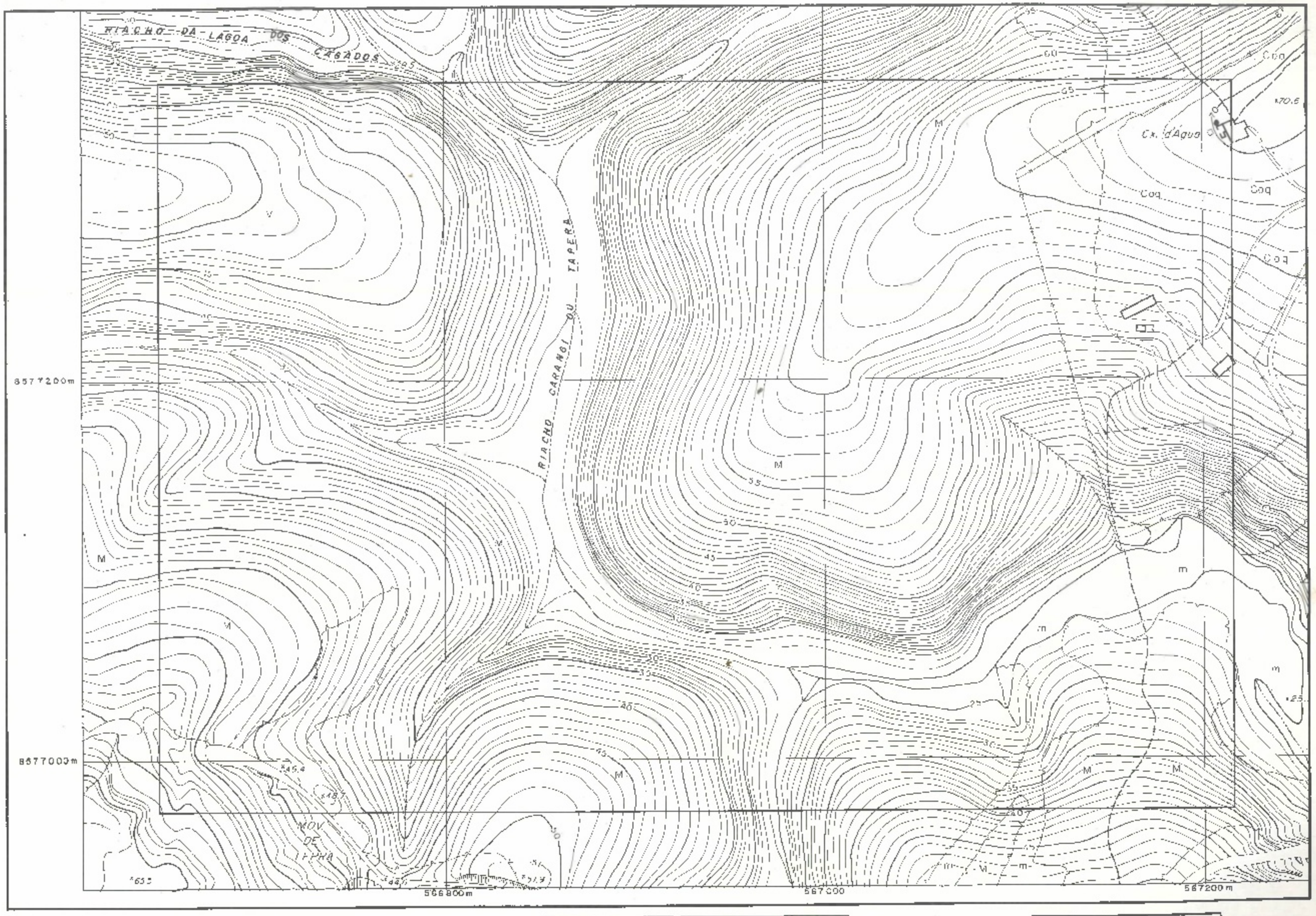

0m 20 40 60 80 100

ESCALA 1:2000

BASE CARTOGRÁFICA: Sistema Cartográfico SICAR / 1982
ORIGEM DA UTM: 500 km W 39° : 10.000 km S do Equador

ARTICULAÇÃO DA FOLHA		
124461	124462	125341
124463	124464	125343
124465	124466	125345

SITUAÇÃO		
MUNICÍPIO/SUBDISTRITO	ZONA DE INFORMAÇÃO	
SALVADOR		
São Cristovão	70	
FOLHA SICAR NÚMERO: 124460		

0m 20 40 60 80 100

ESCALA 1:2000

BASE CARTOGRÁFICA: Sistema Cartográfico - SICAR / 1982
ORIGEM DA UTM: 500 km W 39° : 10.000 km S do Equador

FOLHA 124 465

CONDER
SIM-SISTEMA DE INFORMAÇÃO METROPOLITANA
CTM-CADASTRO TÉCNICO METROPOLITANO

SECRETARIA DE PLANEJAMENTO, CIÊNCIA E TECNOLOGIA
COMPANHIA DE DESENVOLVIMENTO DA REGIÃO METROPOLITANA DE SALVADOR
GERÊNCIA DE INFORMAÇÃO-COORDENAÇÃO DO SISTEMA CARTOGRÁFICO
PREFEITURA MUNICIPAL DO SALVADOR
SECRETARIA DE FINANÇAS-COMISSÃO DE IMPLANTAÇÃO DA NUMERAÇÃO MÉTRICA LINEAR

FOLHA 124 465

CONDER
SIM-SISTEMA DE INFORMAÇÃO METROPOLITANA
CTM-CADASTRO TÉCNICO METROPOLITANO

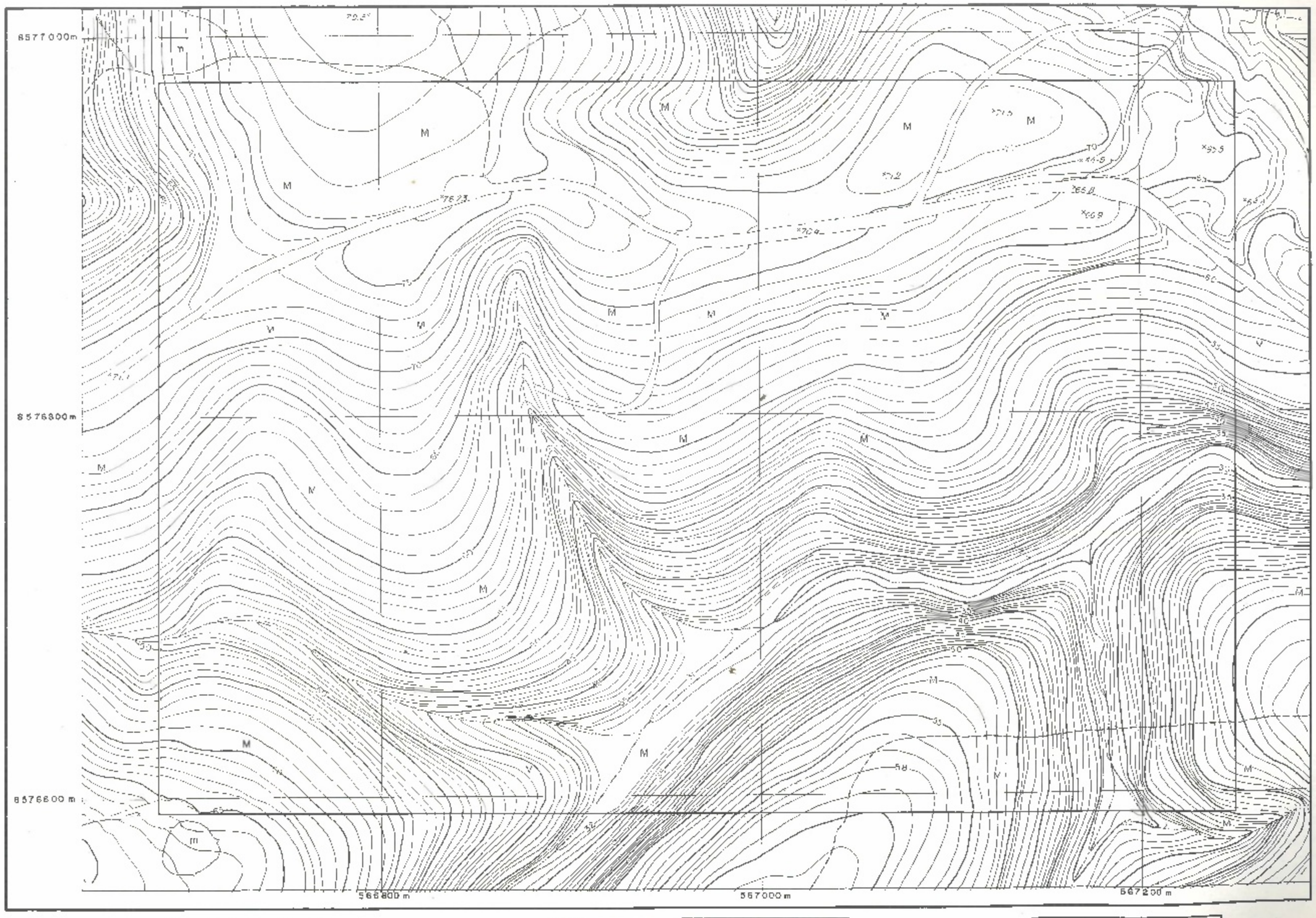

0m 20 40 60 80 100

ESCALA 1:2000

BASE CARTOGRÁFICA: Sistema Cartográfico SICAR / 1982
ORIGEM DA UTM: 500 km W 39°; 10.000 km S do Equador

ARTICULAÇÃO DA FOLHA		
124454	124463	124464
124456	124465	124466
133222	133231	133232

SITUAÇÃO	
MUNICÍPIO/SUBDISTRITO	ZONA DE INFORMAÇÃO
SALVADOR São Cristovão	70
FOLHA SICAR NÚMERO: 124460	

0m 20 40 60 80 100

ESCALA 1:2000

BASE CARTOGRÁFICA: Sistema Cartográfico - SICAR / 1982
ORIGEM DA UTM: 500 km W 39°; 10.000 km S do Equador

FOLHA 124 466

CONDER
SIM-SISTEMA DE INFORMAÇÃO METROPOLITANA
CTM-CADASTRO TÉCNICO METROPOLITANO

SECRETARIA DO PLANEJAMENTO, CIÊNCIA E TECNOLOGIA
COMPANHIA DE DESENVOLVIMENTO DA REGIÃO METROPOLITANA DE SALVADOR
GERÊNCIA DE INFORMAÇÃO-COORDENAÇÃO DO SISTEMA CARTOGRÁFICO
PREFEITURA MUNICIPAL DO SALVADOR
SECRETARIA DE FINANÇAS-COMISSÃO DE IMPLANTAÇÃO DA NUMERAÇÃO METRICA LINEAR

FOLHA 124 466

CONDER
SIM SISTEMA DE INFORMAÇÃO METROPOLITANA
CTM-CADASTRO TÉCNICO METROPOLITANO



0m 20 40 60 80 100

ESCALA 1:2000

BASE CARTOGRÁFICA: Sistema Cartográfico SICAR / 1982
ORIGEM DA UTM: 500 km W 39°; 10.000 km S do Equador

ARTICULAÇÃO DA FOLHA		
124463	124464	125343
124465	124466	125345
133231	133232	134111

SITUAÇÃO		
MUNICÍPIO/SUBDISTRITO	ZONA DE INFORMAÇÃO	
SALVADOR São Cristovão	70	
FOLHA SICAR NÚMERO: 124 466		

0m 20 40 60 80 100

ESCALA 1:2000

BASE CARTOGRÁFICA: Sistema Cartográfico - SICAR / 1982
ORIGEM DA UTM: 500 km W 39°; 10.000 km S do Equador

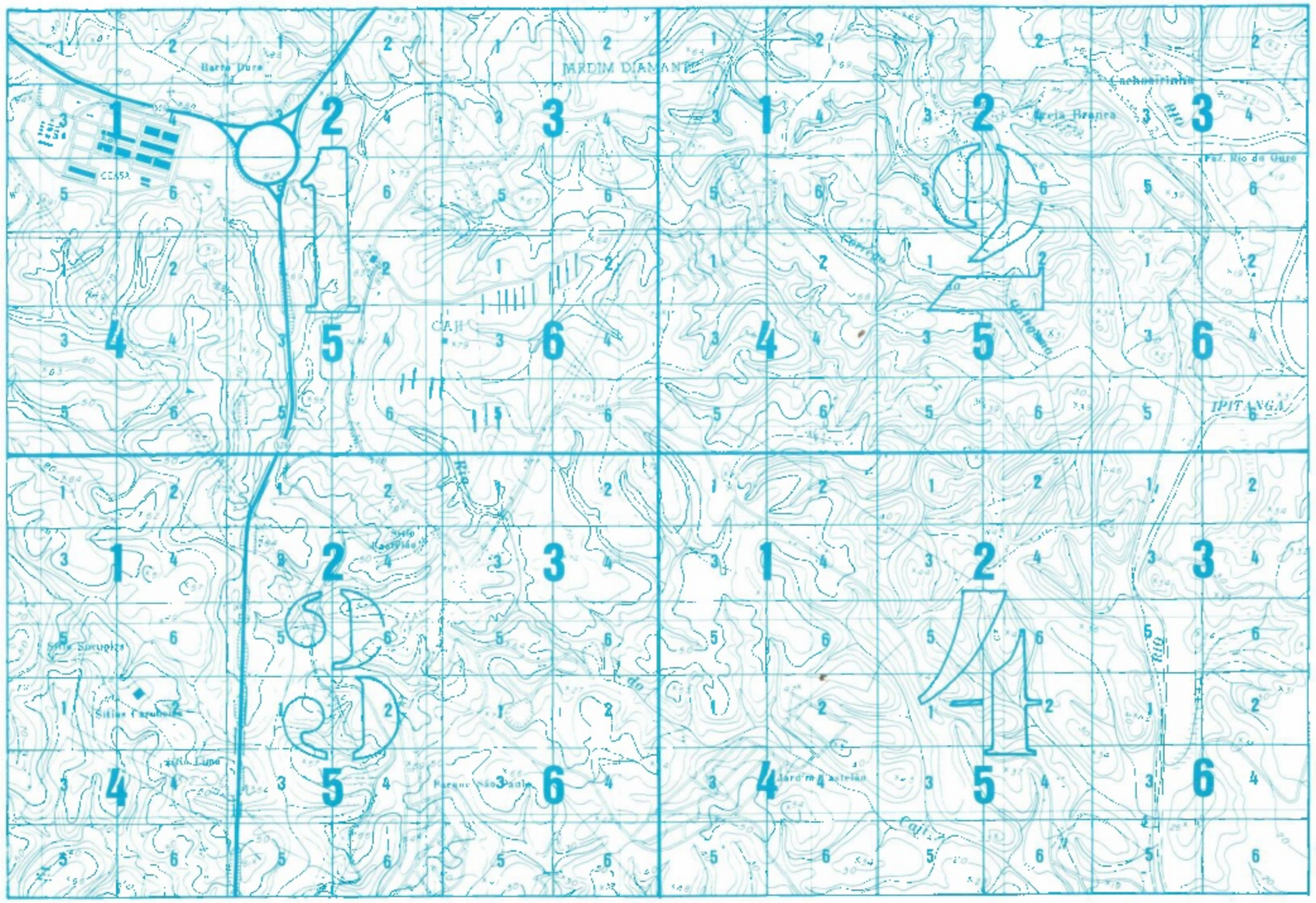
JARDIM DIAMANTE
Barro Duro
CASA
Areia Branca
Cachoeirinha
Faz. Rio do Ouro
IPITANGA
Sítio Lucinda
Sítio Lua
Fazenda São Paulo
Jardim Castelão

FOLHA 125 III

CONDER
SIM-SISTEMA DE INFORMAÇÃO METROPOLITANA
CTM-CADASTRO TÉCNICO METROPOLITANO

SECRETARIA DO PLANEJAMENTO, CIÊNCIA E TECNOLOGIA
COMPANHIA DE DESENVOLVIMENTO DA REGIÃO METROPOLITANA DE SALVADOR
GERÊNCIA DE INFORMAÇÃO-COORDENAÇÃO DO SISTEMA CARTOGRÁFICO
PREFEITURA MUNICIPAL DO SALVADOR
SECRETARIA DE FINANÇAS COMISSÃO DE IMPLANTAÇÃO DA NUMERAÇÃO MÉTRICA LINEAR

FOLHA 125 III

CONDER
SIM-SISTEMA DE INFORMAÇÃO METROPOLITANA
CTM-CADASTRO TÉCNICO METROPOLITANO

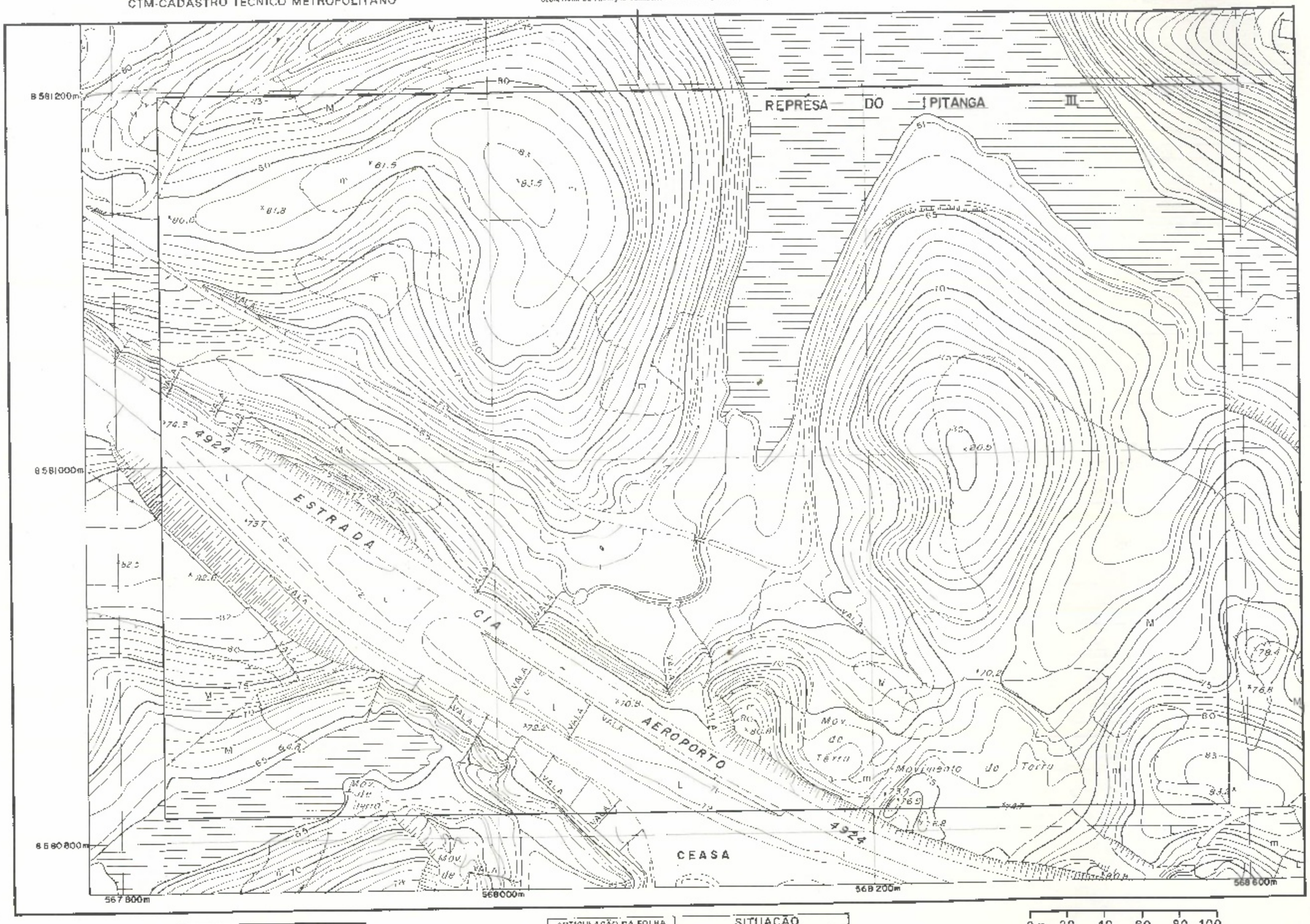

0m 20 40 60 80 100
ESCALA 1:2000

BASE CARTOGRÁFICA: Sistema Cartográfico SICAR / 1982
ORIGEM DA UTM: 500 km W 39°; 10.000 km S do Equador

ARTICULAÇÃO DA FOLHA		
117 466	118.345	119346
124 232	125 111	125112
124 231	125 113	125114

SITUAÇÃO	
MUNICÍPIO/SUBDISTRITO	ZONA DE INFORMAÇÃO
SALVADOR	
São Cristóvão	70
FOLHA SICAR NÚMERO: 125 110	

0m 20 40 60 80 100
ESCALA 1:2000

BASE CARTOGRÁFICA: Sistema Cartográfico - SICAR / 1982
ORIGEM DA UTM: 500 km W 39°; 10.000 km S do Equador

FOLHA 125112

CONDER
SIM-SISTEMA DE INFORMAÇÃO METROPOLITANA
CTM-CADASTRO TÉCNICO METROPOLITANO

SECRETARIA DO PLANEJAMENTO, CIÊNCIA E TECNOLOGIA
COMPANHIA DE DESENVOLVIMENTO DA REGIÃO METROPOLITANA DE SALVADOR
GERÊNCIA DE INFORMAÇÃO-COORDENAÇÃO DO SISTEMA CARTOGRÁFICO
PREFEITURA MUNICIPAL DO SALVADOR
SECRETARIA DE FINANÇAS-COMISSÃO DE IMPLANTAÇÃO DA NUMERAÇÃO METRICA LINEAR

FOLHA 125112

CONDER
SIM-SISTEMA DE INFORMAÇÃO METROPOLITANA
CTM-CADASTRO TÉCNICO METROPOLITANO

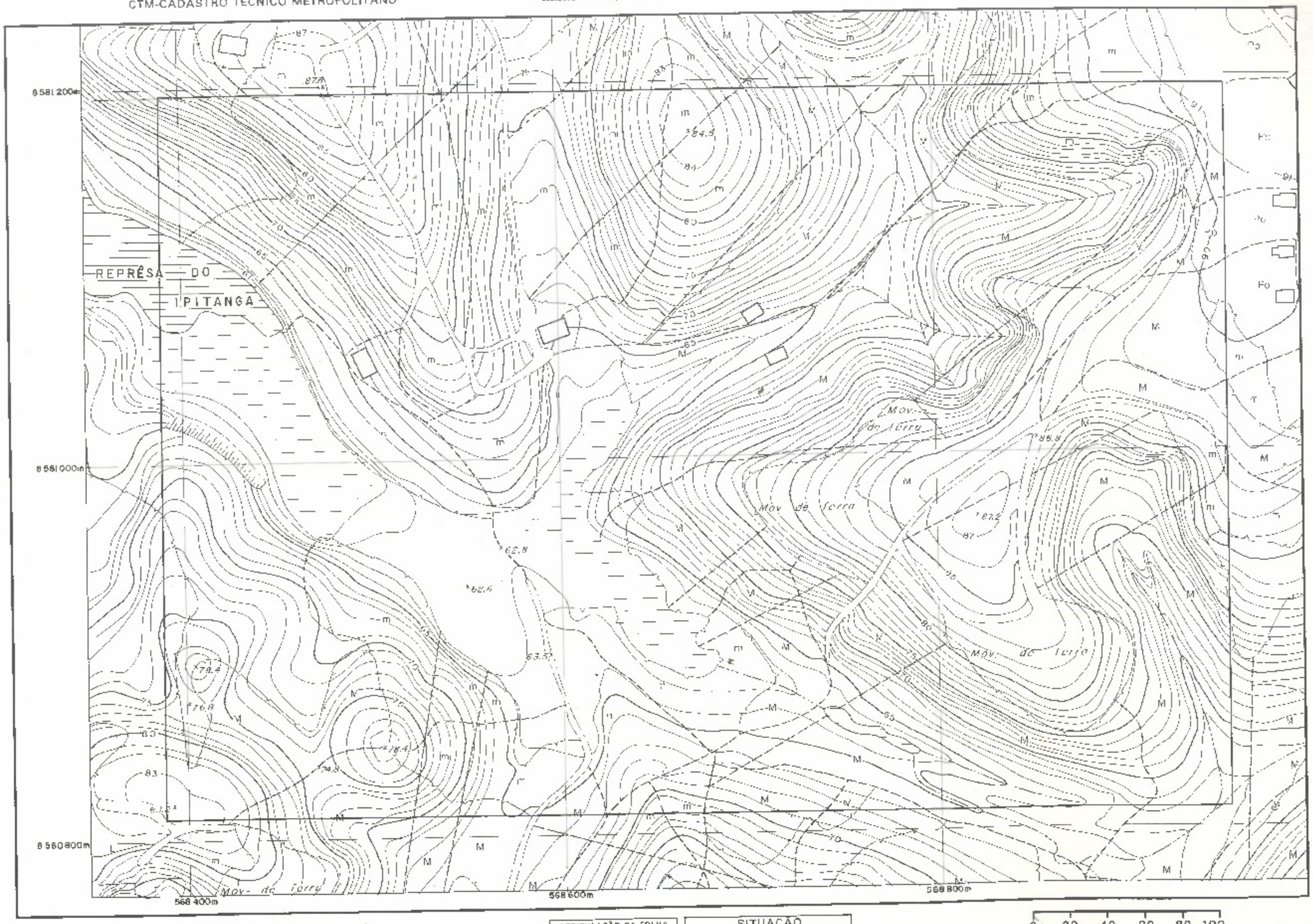

0m 20 40 60 80 100
ESCALA 1:2000

BASE CARTOGRÁFICA: Sistema Cartográfico SICAR / 1982
ORIGEM DA UTM: 500 km W 39° : 10.000 km S do Equador

ARTICULAÇÃO DA FOLHA		
118 345	118 346	118 356
125111	125112	125121
125113	125114	125123

SITUAÇÃO	
MUNICÍPIO/SUBDISTRITO	ZONA DE INFORMAÇÃO
SALVADOR	
São Cristovão	70
FOLHA SICAR NÚMERO 125110	

0m 20 40 60 80 100
ESCALA 1:2000

BASE CARTOGRÁFICA: Sistema Cartográfico - SICAR / 1982
ORIGEM DA UTM: 500 km W 39° : 10.000 km S do Equador

FOLHA 125113

CONDER
SIM-SISTEMA DE INFORMAÇÃO METROPOLITANA
CTM CADASTRO TÉCNICO METROPOLITANO

SECRETARIA DO PLANEJAMENTO, CIÊNCIA E TECNOLOGIA
COMPANHIA DE DESENVOLVIMENTO DA REGIÃO METROPOLITANA DE SALVADOR
GERÊNCIA DE INFORMAÇÃO COORDENAÇÃO DO SISTEMA CARTOGRÁFICO
PREFEITURA MUNICIPAL DO SALVADOR
SECRETARIA DE FINANÇAS-COMISSÃO DE IMPLANTAÇÃO DA NUMERAÇÃO MÉTRICA LINEAR

FOLHA 125113

CONDER
SIM-SISTEMA DE INFORMAÇÃO METROPOLITANA
CTM-CADASTRO TÉCNICO METROPOLITANO

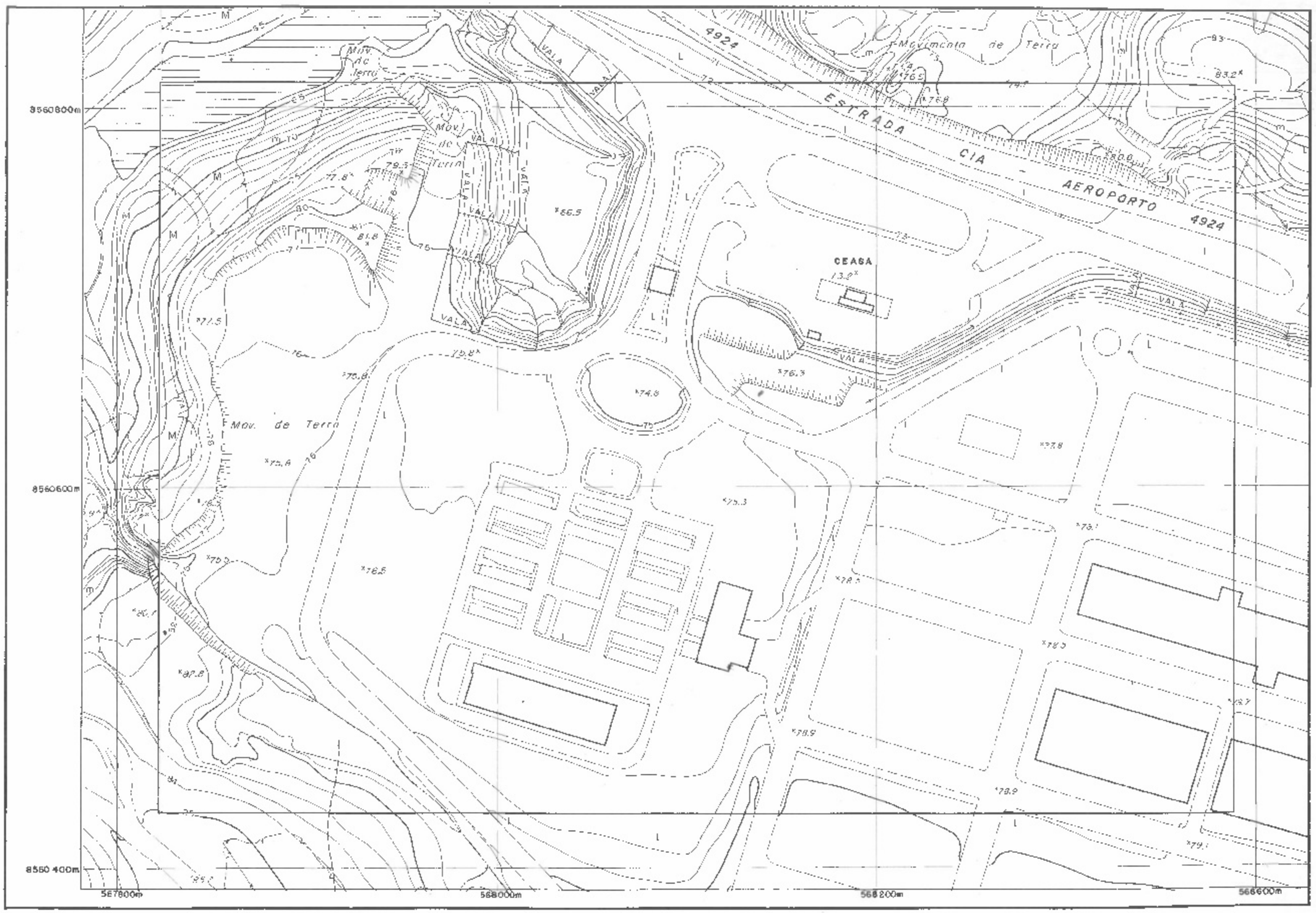

0m 20 40 60 80 100

ESCALA 1:2000

BASE CARTOGRÁFICA: Sistema Cartográfico SICAR / 1982
ORIGEM DA UTM: 500 km W 39°; 10.000 km S do Equador

ARTICULAÇÃO DA FOLHA		
124232	125111	125112
124234	125113	125114
124236	125115	125116

SITUAÇÃO		
MUNICÍPIO/SUBDISTRITO	ZONA DE INFORMAÇÃO	
SALVADOR		
São Cristovão	70	
FOLHA SICAR NÚMERO 125110		

0m 20 40 60 80 100

ESCALA 1:2000

BASE CARTOGRÁFICA: Sistema Cartográfico SICAR / 1982
ORIGEM DA UTM: 500 km W 39°; 10.000 km S do Equador

FOLHA 125114

CONDER
SIM-SISTEMA DE INFORMAÇÃO METROPOLITANA
CTM-CADASTRO TÉCNICO METROPOLITANO

SECRETARIA DO PLANEJAMENTO, CIÊNCIA E TECNOLOGIA
COMPANHIA DE DESENVOLVIMENTO DA REGIÃO METROPOLITANA DE SALVADOR
GERÊNCIA DE INFORMAÇÃO-COORDENAÇÃO DO SISTEMA CARTOGRÁFICO
PREFEITURA MUNICIPAL DO SALVADOR
SECRETARIA DE FINANÇAS-COMISSÃO DE IMPLANTAÇÃO DA NUMERAÇÃO MÉTRICA LINEAR

FOLHA 125114

CONDER
SIM-SISTEMA DE INFORMAÇÃO METROPOLITANA
CTM-CADASTRO TÉCNICO METROPOLITANO

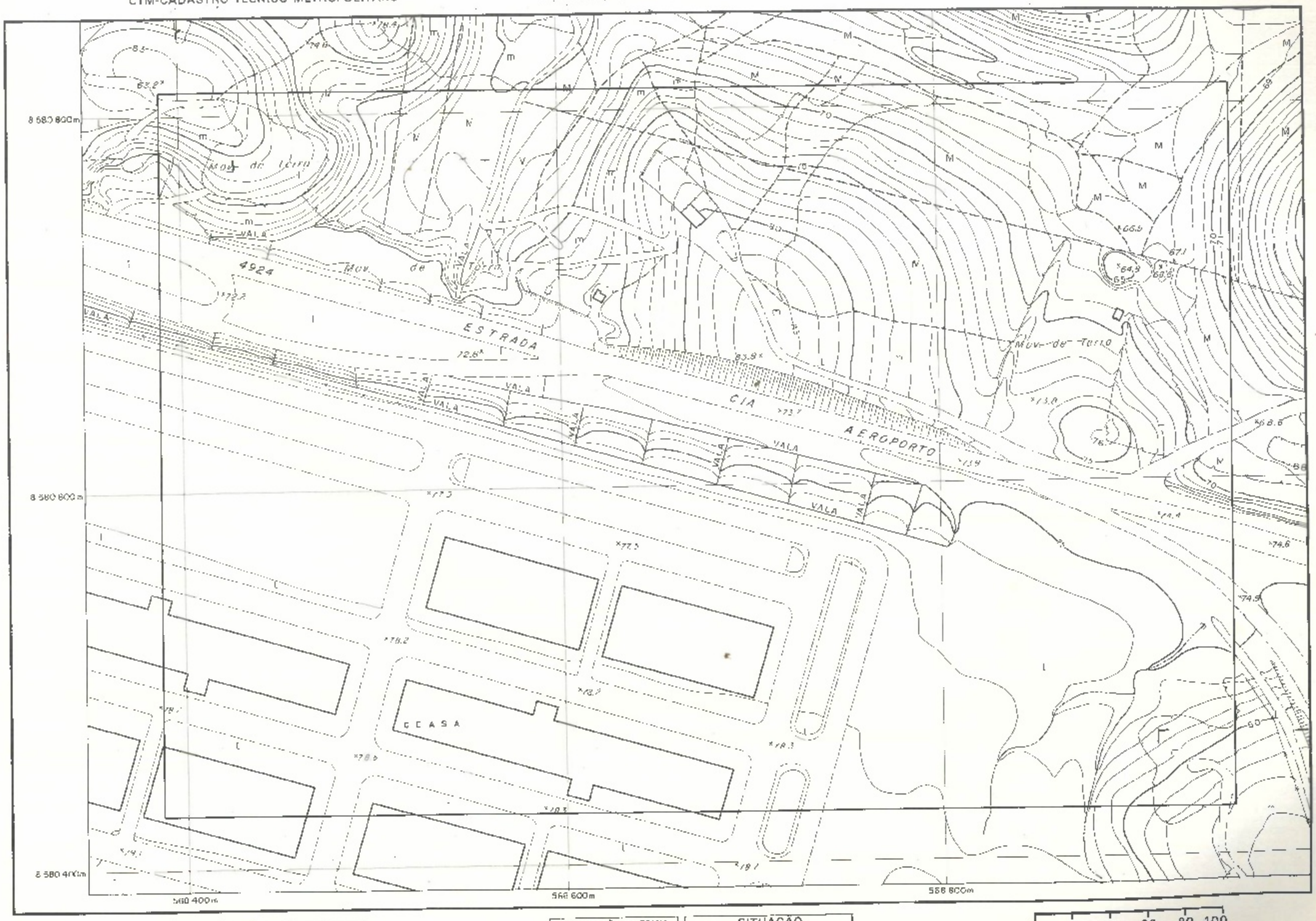

ARTICULAÇÃO DA FOLHA		
125111	125112	125121
125113	125114	125123
125115	125116	125125

SITUAÇÃO		
MUNICÍPIO/SUBDISTRITO	ZONA DE INFORMAÇÃO	
SALVADOR		
São Cristovão	70	
FOLHA SICAR NÚMERO: 125110		

BASE CARTOGRÁFICA: Sistema Cartográfico SICAR / 1982
ORIGEM DA UTM: 500 km W 39°; 10.000 km S do Equador

0m 20 40 60 80 100
ESCALA 1:2000

BASE CARTOGRÁFICA: Sistema Cartográfico - SICAR / 1982
ORIGEM DA UTM: 500 km W 39°; 10.000 km S do Equador

FOLHA 125 I 5

CONDER
SIM-SISTEMA DE INFORMAÇÃO METROPOLITANA
CTM-CADASTRO TÉCNICO METROPOLITANO

SECRETARIA DO PLANEJAMENTO, CIÊNCIA E TECNOLOGIA
COMPANHIA DE DESENVOLVIMENTO DA REGIÃO METROPOLITANA DE SALVADOR
GERÊNCIA DE INFORMAÇÃO-COORDENAÇÃO DO SISTEMA CARTOGRÁFICO
PREFEITURA MUNICIPAL DO SALVADOR
SECRETARIA DE FINANÇAS-COMISSÃO DE IMPLANTAÇÃO DA NUMERAÇÃO METRICA LINEAR

FOLHA 125 I 5

CONDER
SIM-SISTEMA DE INFORMAÇÃO METROPOLITANA
CTM-CADASTRO TÉCNICO METROPOLITANO

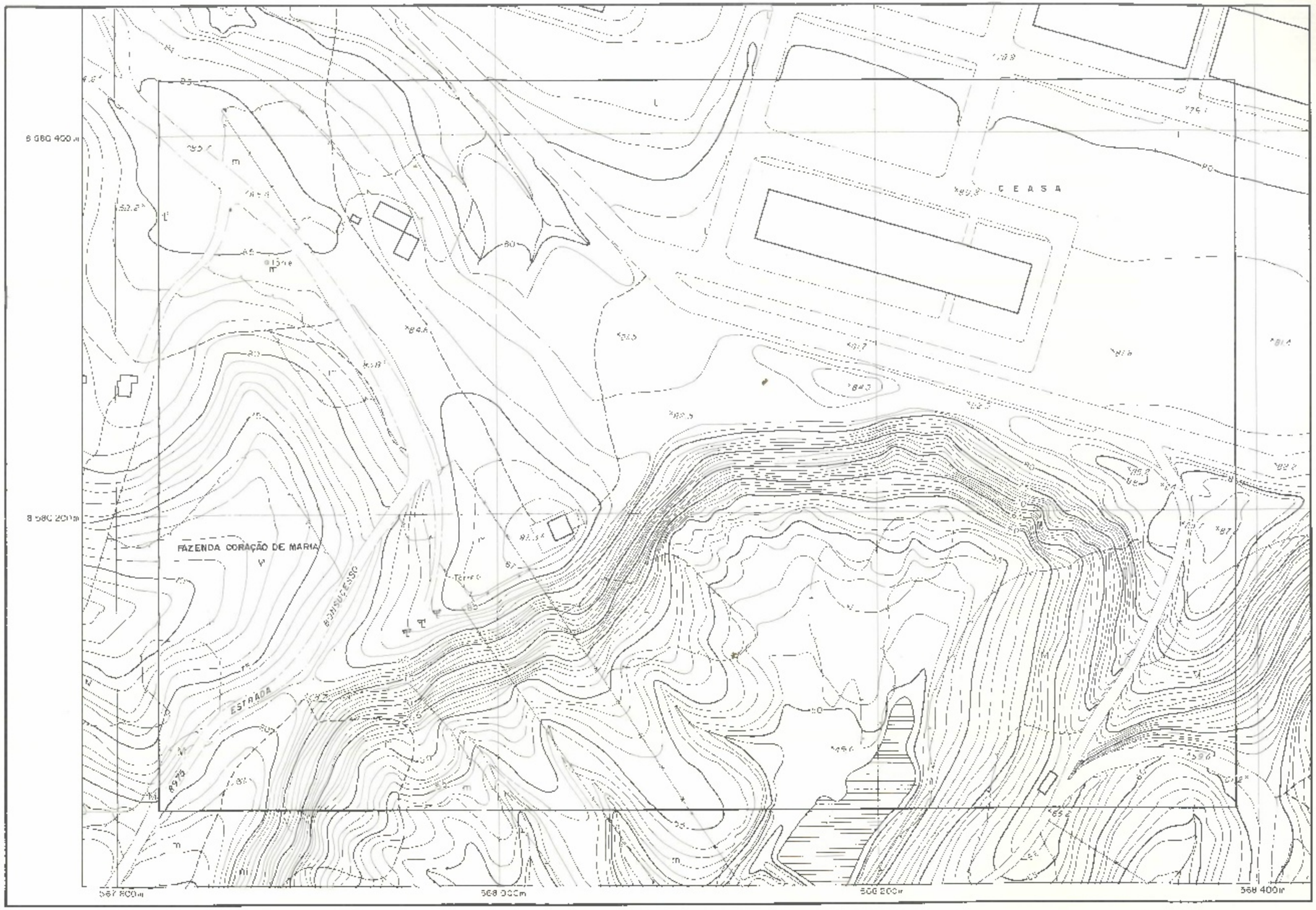

0m 20 40 60 80 100

ESCALA 1:2000

BASE CARTOGRÁFICA: Sistema Cartográfico SICAR / 1982
ORIGEM DA UTV 500 km W 39°; 10.000 km S do Equador

ARTICULAÇÃO DA FOLHA		
124234	25 I 13	25 I 4
124236	125 I 5	125 I 6
124262	125 I 41	25142

SITUAÇÃO	
MUNICÍPIO/SUBDISTRITO	ZONA DE INFORMAÇÃO
SALVADOR	
São Cristóvão	70
FOLHA SICAR NÚMERO 125 I 5	

0m 20 40 60 80 100

ESCALA 1:2000

BASE CARTOGRÁFICA: Sistema Cartográfico - SICAR / 1982
ORIGEM DA UTM. 500 km W 39°; 10 000 km S do Equador

FOLHA 125116

CONDER
SIM-SISTEMA DE INFORMAÇÃO METROPOLITANA
CTM-CADASTRO TÉCNICO METROPOLITANO

SECRETARIA DO PLANEJAMENTO, CIÊNCIA E TECNOLOGIA
COMPANHIA DE DESENVOLVIMENTO DA REGIÃO METROPOLITANA DE SALVADOR
GERÊNCIA DE INFORMAÇÃO-COORDENAÇÃO DO SISTEMA CARTOGRÁFICO
PREFEITURA MUNICIPAL DO SALVADOR
SECRETARIA DE FINANÇAS-COMISSÃO DE IMPLANTAÇÃO DA NUMERAÇÃO MÉTRICA LINEAR

FOLHA 125116

CONDER
SIM-SISTEMA DE INFORMAÇÃO METROPOLITANA
CTM-CADASTRO TÉCNICO METROPOLITANO

0m 20 40 60 80 100

ESCALA 1:2000

BASE CARTOGRÁFICA: Sistema Cartográfico SICAR / 1982
ORIGEM DA UTM: 500 km W 39° ; 10.000 km S do Equador

ARTICULAÇÃO DA FOLHA		
125115	125114	125123
125115	125116	125123
125141	125142	125151

SITUAÇÃO		
MUNICÍPIO/SUBDISTRITO		ZONA DE INFORMAÇÃO
SALVADOR		
São Cristóvão	70	
FOLHA SICAR NÚMERO: 125 116		

0m 20 40 60 80 100

ESCALA 1:2000

BASE CARTOGRÁFICA: Sistema Cartográfico - SICAR / 1982
ORIGEM DA UTM: 500 km W 39° - 10.000 km S do Equador

FOLHA 125 121

CONDER
SIM-SISTEMA DE INFORMAÇÃO METROPOLITANA
CTM-CADASTRO TÉCNICO METROPOLITANO

SECRETARIA DO PLANEJAMENTO, CIÊNCIA E TECNOLOGIA
COMPANHIA DE DESENVOLVIMENTO DA REGIÃO METROPOLITANA DE SALVADOR
GERÊNCIA DE INFORMAÇÃO-COORDENAÇÃO DO SISTEMA CARTOGRÁFICO
PREFEITURA MUNICIPAL DO SALVADOR
SECRETARIA DE FINANÇAS-COMISSÃO DE IMPLANTAÇÃO DA NUMERAÇÃO MÉTRICA LINEAR

FOLHA 125 121

CONDER
SIM-SISTEMA DE INFORMAÇÃO METROPOLITANA
CTM-CADASTRO TÉCNICO METROPOLITANO



0m 20 40 60 80 100

ESCALA 1:2000

BASE CARTOGRÁFICA: Sistema Cartográfico SICAR / 1982
ORIGEM DA UTM 500 km W 39°; 10.000 km S do Equador

ARTICULAÇÃO DA FOLHA		
118346	118355	118356
125112	125121	125122
125114	125123	125124

SITUAÇÃO		
MUNICÍPIO/SUBDISTRITO	FOLHA DE INFORMAÇÃO	
SALVADOR		
São Cristovão	70	
FOLHA SICAR NUMERO: 125 120		

0m 20 40 60 80 100

ESCALA 1:2000

BASE CARTOGRÁFICA: Sistema Cartográfico - SICAR / 1982
ORIGEM DA UTM: 500 km W 39°, 10.000 km S do Equador

FOLHA 125 122

CONDER
SIM-SISTEMA DE INFORMAÇÃO METROPOLITANA
CTM-CADASTRO TÉCNICO METROPOLITANO

SECRETARIA DO PLANEJAMENTO, CIÊNCIA E TECNOLOGIA
COMPANHIA DE DESENVOLVIMENTO DA REGIÃO METROPOLITANA DE SALVADOR
SUPERVISÃO DE INFORMAÇÃO GEOPROCESSAMENTO DO SISTEMA CARTOGRÁFICO
PREFEITURA MUNICIPAL DO SALVADOR
SECRETARIA DE FINANÇAS COMISSÃO DE IMPLANTAÇÃO DA NUMERAÇÃO MÉTRICA INEXA

FOLHA 125 122

CONDER
SIM-SISTEMA DE INFORMAÇÃO METROPOLITANA
CTM-CADASTRO TÉCNICO METROPOLITANO

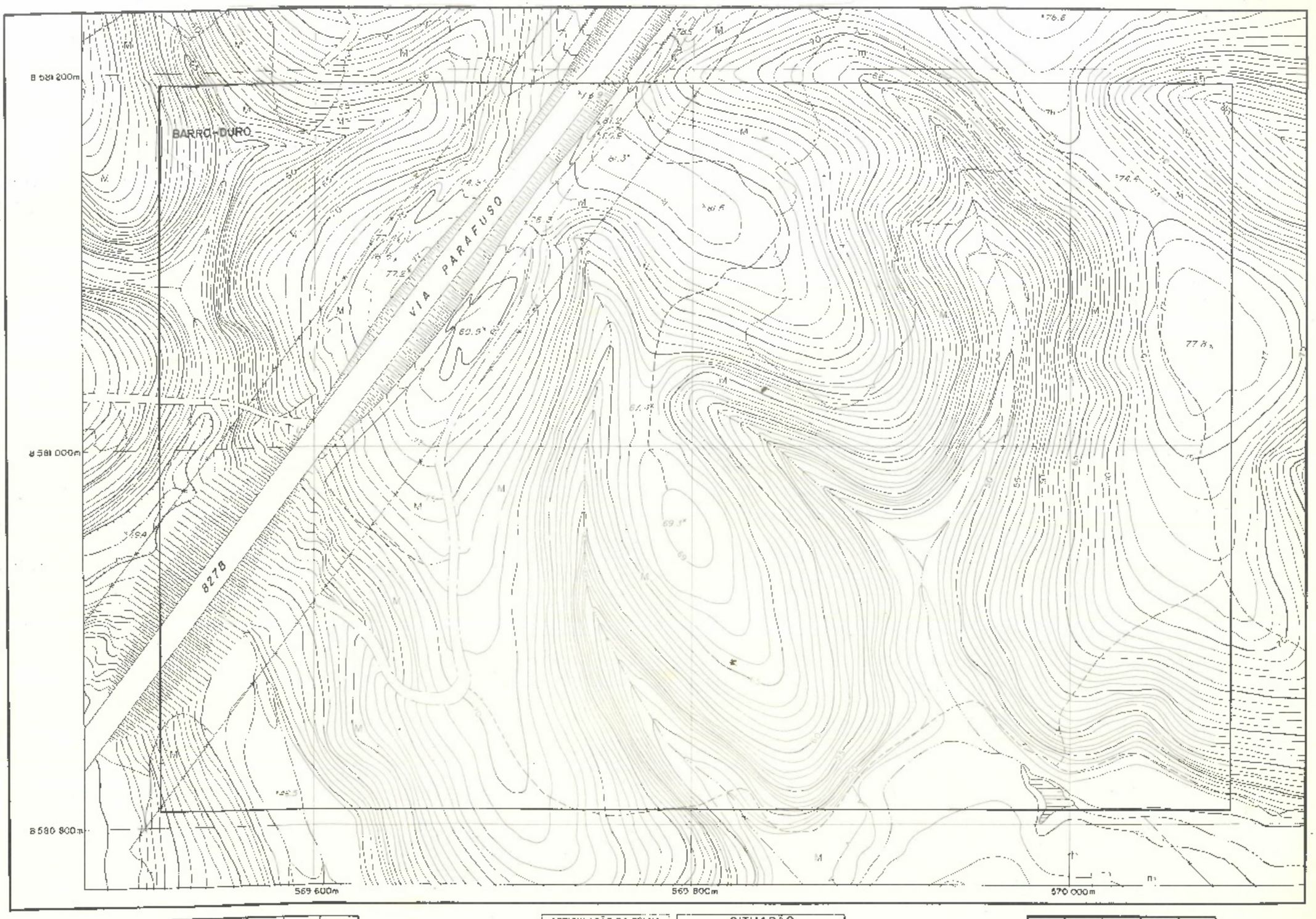

0m 20 40 60 80 100

ESCALA 1:2000

BASE CARTOGRÁFICA: Sistema Cartográfico SICAR / 1982
ORIGEM DA UTM: 500 km W 39°; 10.000 km S do Equador

ARTICULAÇÃO DA FOLHA		
118355	118356	—
125121	125122	125131
125123	125124	125133

SITUAÇÃO		
MUNICÍPIO/SUBDISTRITO	ZONA DE INFORMAÇÃO	
SALVADOR		
São Cristovão	70	
FOLHA SICAR NÚMERO: 125 120		

0m 20 40 60 80 100

ESCALA 1:2000

BASE CARTOGRÁFICA: Sistema Cartográfico - SICAR / 1982
ORIGEM DA UTM: 500 km W 39°; 10.000 km S do Equador

FOLHA 125 I 23

CONDER
SIM-SISTEMA DE INFORMAÇÃO METROPOLITANA
CTM-CADASTRO TÉCNICO METROPOLITANO

SECRETARIA DO PLANEJAMENTO, CIÊNCIA E TECNOLOGIA
COMPANHIA DE DESENVOLVIMENTO DA REGIÃO METROPOLITANA DE SALVADOR
GERÊNCIA DE INFORMAÇÃO-COORDENAÇÃO DO SISTEMA CARTOGRÁFICO
PREFEITURA MUNICIPAL DO SALVADOR
SECRETARIA DE FINANÇAS-COMISSÃO DE IMPLANTAÇÃO DA NUMERAÇÃO MÉTRICA LINEAR

FOLHA 125 I 23

CONDER
SIM-SISTEMA DE INFORMAÇÃO METROPOLITANA
CTM-CADASTRO TÉCNICO METROPOLITANO

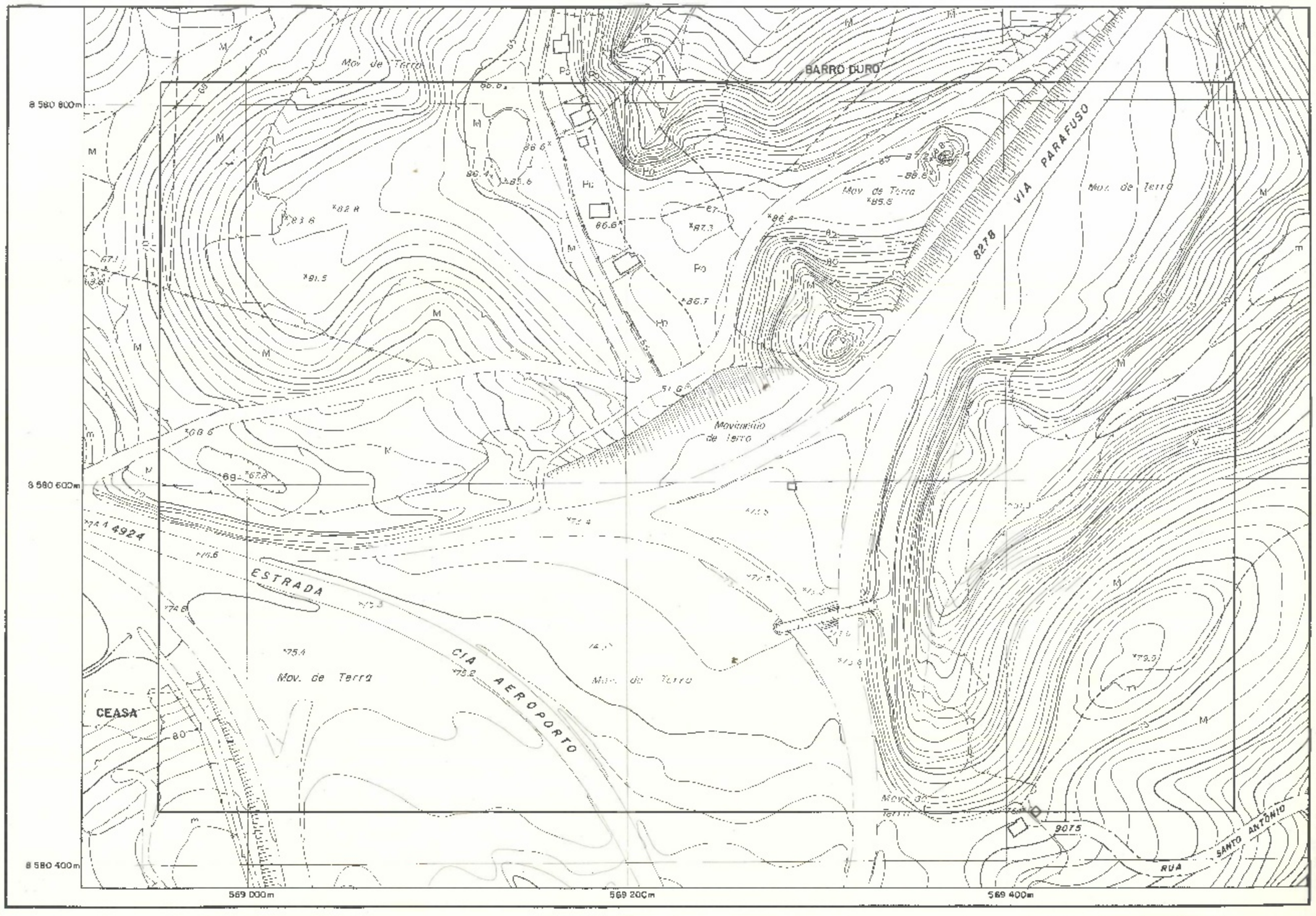

0m 20 40 60 80 100

ESCALA 1:2000

BASE CARTOGRÁFICA: Sistema Cartográfico SICAR / 1982
ORIGEM DA UTM: 500 km W 38°; 10.000 km S do Equador

ARTICULAÇÃO DA FOLHA		
125112	125121	125122
125114	125123	125124
125116	125125	125126

SITUAÇÃO	
MUNICÍPIO/SUBDISTRITO	ZONA DE INFORMAÇÃO
SALVADOR	
São Cristovão	70
FOLHA SICAR NÚMERO: 125120	

0m 20 40 60 80 100

ESCALA 1:2000

BASE CARTOGRÁFICA: Sistema Cartográfico - SICAR / 1982
ORIGEM DA UTM: 500 km W 38°; 10.000 km S do Equador

FOLHA 125124

CONDER
SIM-SISTEMA DE INFORMAÇÃO METROPOLITANA
CTM-CADASTRO TÉCNICO METROPOLITANO

SECRETARIA DO PLANEJAMENTO, CIÊNCIA E TECNOLOGIA
COMPANHIA DE DESENVOLVIMENTO DA REGIÃO METROPOLITANA DE SALVADOR
GERÊNCIA DE INFORMAÇÃO-COORDENAÇÃO DO SISTEMA CARTOGRÁFICO
PREFEITURA MUNICIPAL DO SALVADOR
SECRETARIA DE FINANÇAS-COMISSÃO DE IMPLANTAÇÃO DA NUMERAÇÃO MÉTRICA LINEAR

FOLHA 125124

CONDER
SIM-SISTEMA DE INFORMAÇÃO METROPOLITANA
CTM-CADASTRO TÉCNICO METROPOLITANO



0m 20 40 60 80 100

ESCALA 1:2000

BASE CARTOGRÁFICA: Sistema Cartográfico SICAR / 1982
ORIGEM DA UTM: 500 km W 39°; 10.000 km S do Equador

ARTICULAÇÃO DA FOLHA		
125121	125122	125131
125123	125124	125133
125125	125126	125135

SITUAÇÃO		
MUNICÍPIO/SUBDISTRITO	ZONA DE INFORMAÇÃO	
SALVADOR		
São Cristovão	70	
FOLHA SICAR NÚMERO: 125120		

0m 20 40 60 80 100

ESCALA 1:2000

BASE CARTOGRÁFICA: Sistema Cartográfico - SICAR / 1982
ORIGEM DA UTM: 500 km W 39°; 10.000 km S do Equador

FOLHA 125 125

CONDER
SIM-SISTEMA DE INFORMAÇÃO METROPOLITANA
CTM-CADASTRO TÉCNICO METROPOLITANO

SECRETARIA DO PLANEJAMENTO, CIÊNCIA E TECNOLOGIA
COMPANHIA DE DESENVOLVIMENTO DA REGIÃO METROPOLITANA DE SALVADOR
GERÊNCIA DE INFORMAÇÃO-COORDENAÇÃO DO SISTEMA CARTOGRÁFICO
PREFEITURA MUNICIPAL DO SALVADOR
SECRETARIA DE FINANÇAS COMISSÃO DE IMPLANTAÇÃO DA NUMERAÇÃO MÉTRICA UNICA

FOLHA 125 125

CONDER
SIM-SISTEMA DE INFORMAÇÃO METROPOLITANA
CTM-CADASTRO TÉCNICO METROPOLITANO

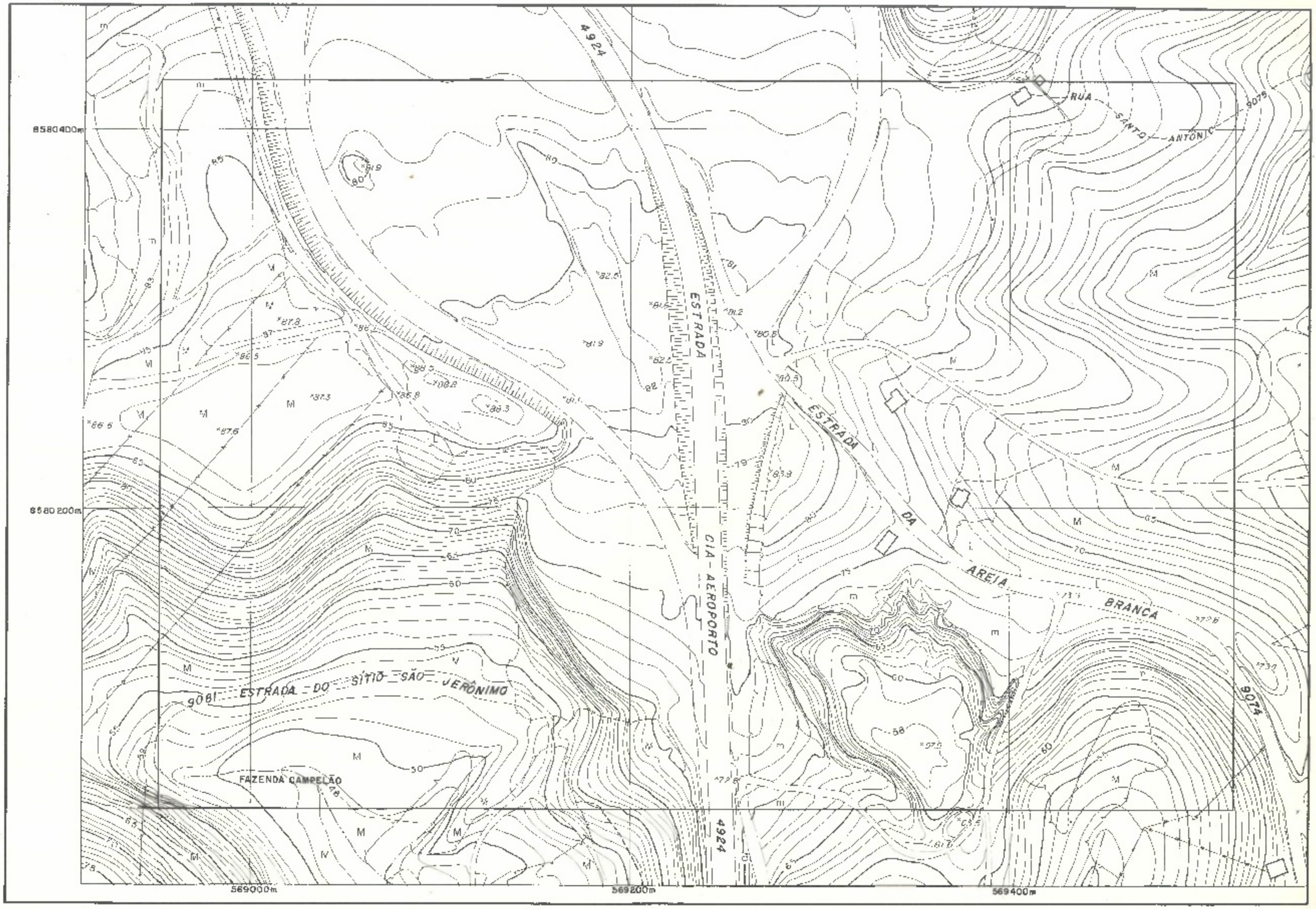

0m 20 40 60 80 100
ESCALA 1:2000

BASE CARTOGRÁFICA: Sistema Cartográfico SICAR / 1982
ORIGEM DA UTM 500 km W 38°; 10.000 km S do Equador

ARTICULAÇÃO DA FOLHA		
125114	125123	125124
125116	125125	125126
125142	125151	125152

SITUAÇÃO		
MUNICÍPIO/SUBDISTRITO	ZONA DE INFORMAÇÃO	
SALVADOR		
São Cristovão	70	
FOLHA SICAR NÚCLEO: 125120		

0m 20 40 60 80 100
ESCALA 1:2000

BASE CARTOGRÁFICA: Sistema Cartográfico - SICAR / 1982
ORIGEM DA UTM 500 km W 38°; 10.000 km S do Equador

FOLHA 125126

CONDER
SIM-SISTEMA DE INFORMAÇÃO METROPOLITANA
CTM-CADASTRO TÉCNICO METROPOLITANO

SECRETARIA DE PLANEJAMENTO, CIÊNCIA E TECNOLOGIA
COMPANHIA DE DESENVOLVIMENTO DA REGIÃO METROPOLITANA DE SALVADOR
GERÊNCIA DE INFORMAÇÃO-COORDENAÇÃO DO SISTEMA CARTOGRÁFICO
PREFEITURA MUNICIPAL DO SALVADOR
SECRETARIA DE FINANÇAS-COMISSÃO DE IMPLANTAÇÃO DA NUMERAÇÃO MÉTRICA (NEM)

FOLHA 125126

CONDER
SIM-SISTEMA DE INFORMAÇÃO METROPOLITANA
CTM-CADASTRO TÉCNICO METROPOLITANO

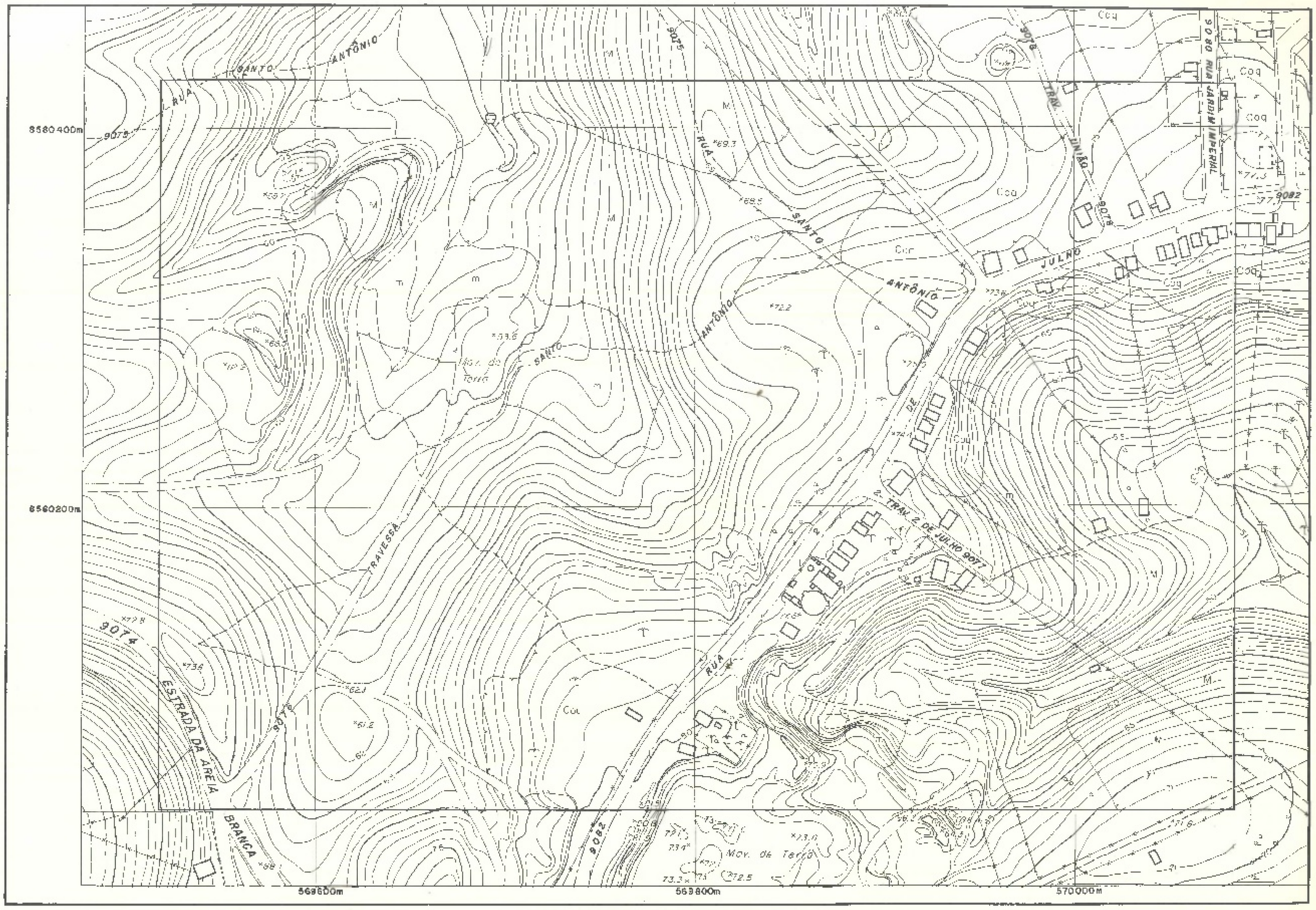

0m 20 40 60 80 100

ESCALA 1:2000

BASE CARTOGRÁFICA: Sistema Cartográfico SICAR / 1982
ORIGEM DA UTM: 500 km W 39°; 10.000 km S do Equador

ARTICULAÇÃO DA FOLHA		
125123	125124	125133
125125	125126	125135
125161	125152	125161

SITUAÇÃO		
MUNICÍPIO/SUBDISTRITO	ZONA DE INFORMAÇÃO	
SALVADOR		
São Cristovão	70	
FOLHA SICAR NÚMERO 125126		

0m 20 40 60 80 100

ESCALA 1:2000

BASE CARTOGRÁFICA: Sistema Cartográfico - SICAR / 1982
ORIGEM DA UTM: 500 km W 39°; 10.000 km S do Equador

FOLHA 125 131

CONDER
SIM-SISTEMA DE INFORMAÇÃO METROPOLITANA
CTM-CADASTRO TÉCNICO METROPOLITANO

SECRETARIA DO PLANEJAMENTO, CIÊNCIA E TECNOLOGIA
COMPANHIA DE DESENVOLVIMENTO DA REGIÃO METROPOLITANA DE SALVADOR
GERÊNCIA DE INFORMAÇÃO-COORDENAÇÃO DO SISTEMA CARTOGRÁFICO
PREFEITURA MUNICIPAL DO SALVADOR
SECRETARIA DE FINANÇAS-COMISSÃO DE IMPLANTAÇÃO DA NUMERAÇÃO MÉTRICA LINEAR

FOLHA 125 131

CONDER
SIM-SISTEMA DE INFORMAÇÃO METROPOLITANA
CTM-CADASTRO TÉCNICO METROPOLITANO

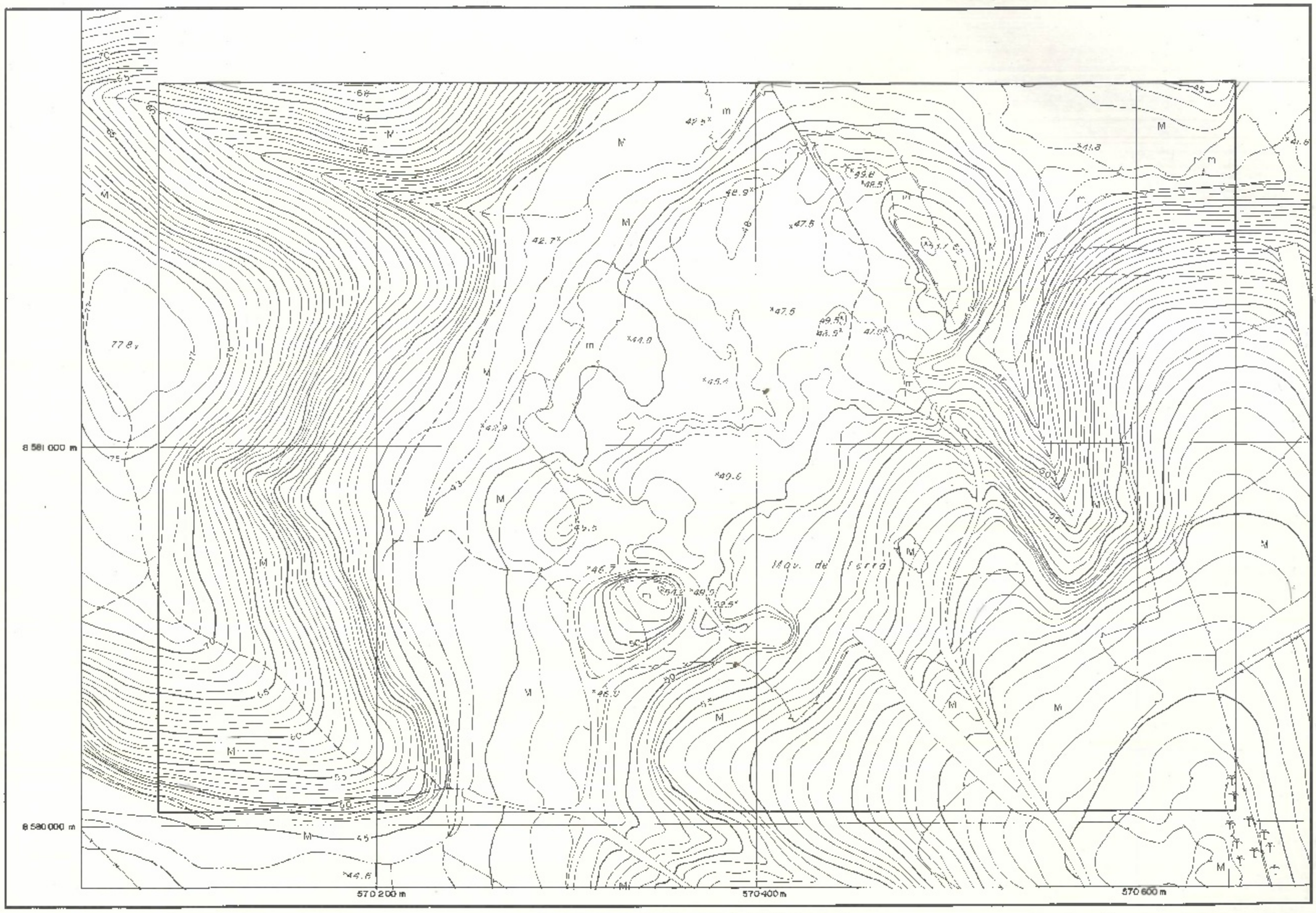

0m 20 40 60 80 100

ESCALA 1:2000

BASE CARTOGRÁFICA: Sistema Cartográfico SICAR / 1982
ORIGEM DA UTM: 500 km W 39°; 10.000 km S do Equador

ARTICULAÇÃO DA FÓLHA		
113356	—	—
125122	125131	—
125124	125133	—

SITUAÇÃO		
MUNICÍPIO/SUBDISTRITO	ZONA DE INFORMAÇÃO	
SALVADOR São Cristóvão	70	
FOLHA SICAR NÚMERO: 125 130		

0m 20 40 60 80 100

ESCALA 1:2000

BASE CARTOGRÁFICA: Sistema Cartográfico - SICAR / 1982.
ORIGEM DA UTM: 500 km W 39°; 10.000 km S do Equador

FOLHA 125 133

CONDER
SIM-SISTEMA DE INFORMAÇÃO METROPOLITANA
CTM-CADASTRO TÉCNICO METROPOLITANO

SECRETARIA DO PLANEJAMENTO, CIÊNCIA E TECNOLOGIA
COMPANHIA DE DESENVOLVIMENTO DA REGIÃO METROPOLITANA DE SALVADOR
GERÊNCIA DE INFORMAÇÃO-COORDENAÇÃO DO SISTEMA CARTOGRÁFICO
PREFEITURA MUNICIPAL DO SALVADOR
SECRETARIA DE FINANÇAS-COMISSÃO DE IMPLANTAÇÃO DA NUMERAÇÃO METRICA LINEAR

FOLHA 125 133

CONDER
SIM-SISTEMA DE INFORMAÇÃO METROPOLITANA
CTM-CADASTRO TÉCNICO METROPOLITANO

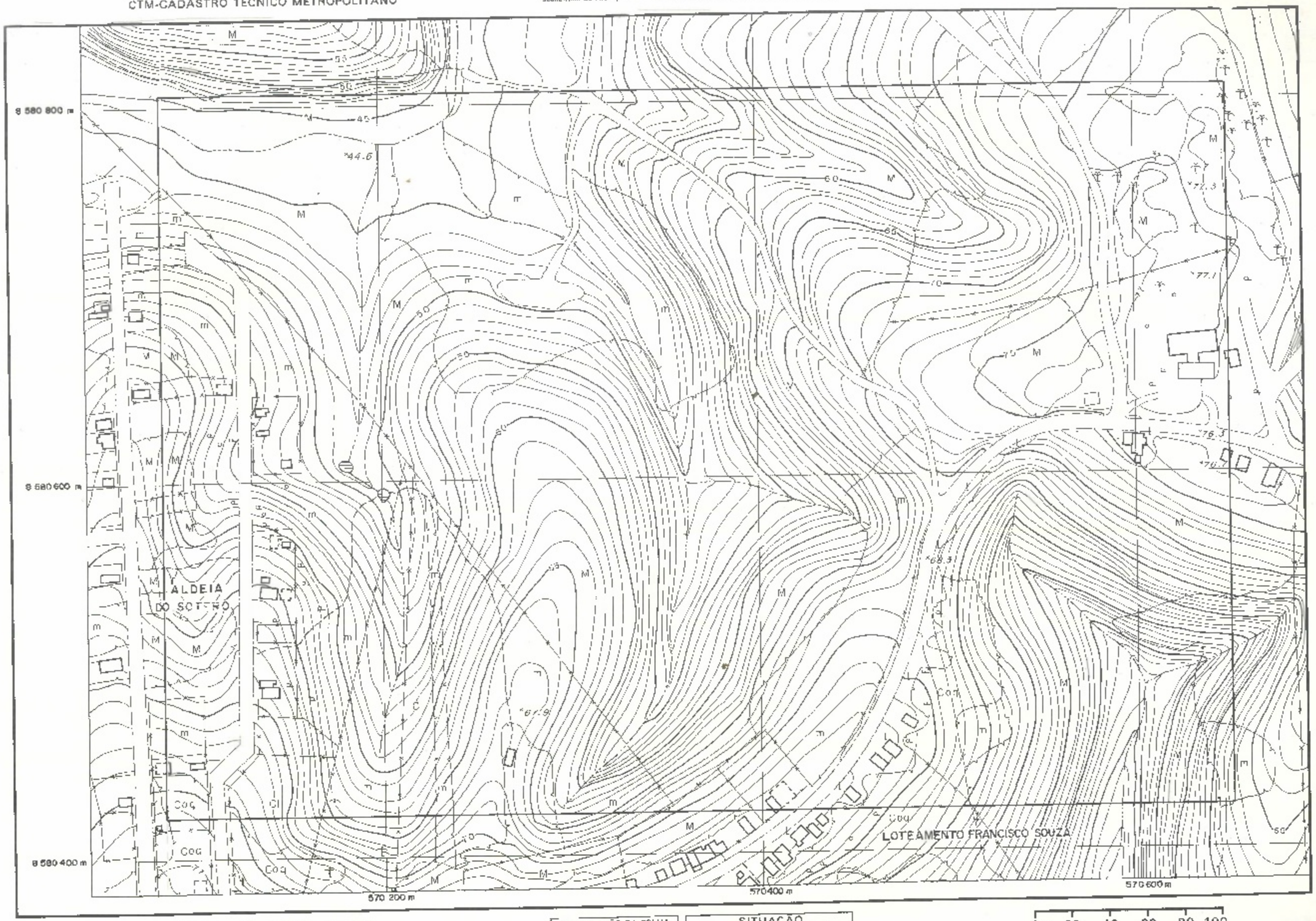

0m 20 40 60 80 100

ESCALA 1:2000

BASE CARTOGRÁFICA: Sistema Cartográfico SICAR / 1982
ORIGEM DA UTM: 500 km W 39°; 10.000 km S do Equador

ARTICULAÇÃO DA FOLHA		
125 122	125 131	—
125 124	125 133	—
125 126	125 135	—

SITUAÇÃO		
MUNICÍPIO/SUBDISTRITO	ZONA DE INFORMAÇÃO	
SALVADOR São Cristovão	7D	
FOLHA SICAR NÚMERO: 125 130		

0m 20 40 60 80 100

ESCALA 1:2000

BASE CARTOGRÁFICA: Sistema Cartográfico - SICAR / 1982
ORIGEM DA UTM: 500 km W 39°; 10.000 km S do Equador

FOLHA 125135

CONDER
SIM-SISTEMA DE INFORMAÇÃO METROPOLITANA
CTM-CADASTRO TÉCNICO METROPOLITANO

SECRETARIA DO PLANEJAMENTO, CIÊNCIA E TECNOLOGIA
COMPANHIA DE DESENVOLVIMENTO DA REGIÃO METROPOLITANA DE SALVADOR
GERÊNCIA DE INFORMAÇÃO-COORDENAÇÃO DO SISTEMA CARTOGRÁFICO
PREFEITURA MUNICIPAL DO SALVADOR
SECRETARIA DE FINANÇAS-COMISSÃO DE IMPLANTAÇÃO DA NUMERAÇÃO MÉTRICA LINEAR

FOLHA 125135

CONDER
SIM-SISTEMA DE INFORMAÇÃO METROPOLITANA
CTM-CADASTRO TÉCNICO METROPOLITANO

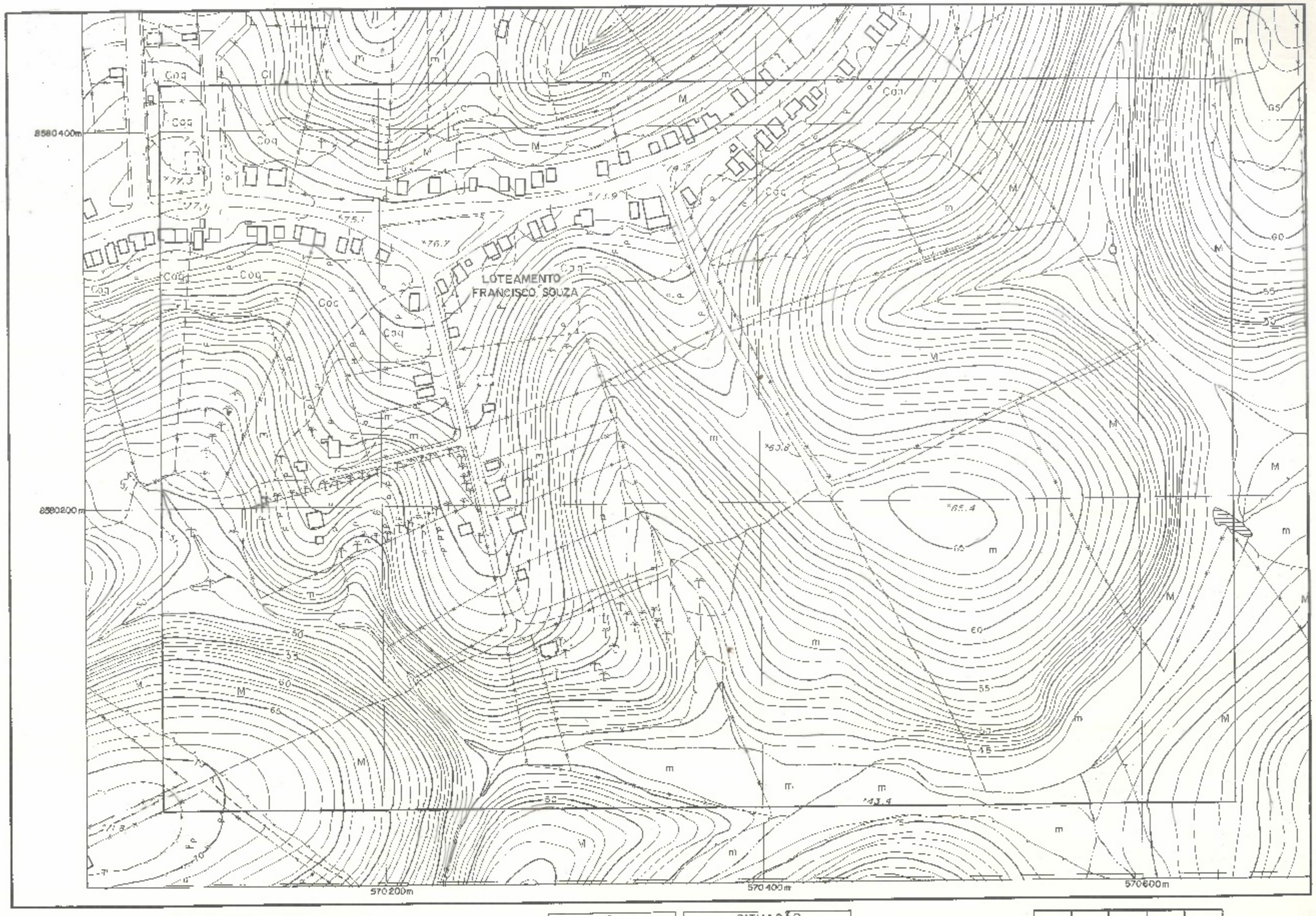

0m 20 40 60 80 100

ESCALA 1:2000

BASE CARTOGRÁFICA: Sistema Cartográfico SICAR / 1982
ORIGEM DA UTM: 500 km W 39°; 10.000 km S do Equador

ARTICULAÇÃO DA FOLHA		
125124	125133	–
125126	125135	–
125152	125161	–

SITUAÇÃO		
MUNICÍPIO/SUBDISTRITO	ZONA DE INFORMAÇÃO	
SALVADOR São Cristovão	70	
FOLHA SICAR NÚMERO: 125130		

0m 20 40 60 80 100

ESCALA 1:2000

BASE CARTOGRÁFICA: Sistema Cartográfico - SICAR / 1982
ORIGEM DA UTM: 500 km W 39°; 10.000 km S do Equador

FOLHA 125141

CONDER
SIM-SISTEMA DE INFORMAÇÃO METROPOLITANA
CTM-CADASTRO TÉCNICO METROPOLITANO

SECRETARIA DO PLANEJAMENTO, CIÊNCIA E TECNOLOGIA
COMPANHIA DE DESENVOLVIMENTO DA REGIÃO METROPOLITANA DE SALVADOR
GERÊNCIA DE INFORMAÇÃO-COORDENAÇÃO DO SISTEMA CARTOGRÁFICO
PREFEITURA MUNICIPAL DO SALVADOR
SECRETARIA DE FINANÇAS-COMISSÃO DE IMPLANTAÇÃO DA NUMERAÇÃO MÉTRICA LINEAR

FOLHA 125141

CONDER
SIM-SISTEMA DE INFORMAÇÃO METROPOLITANA
CTM-CADASTRO TÉCNICO METROPOLITANO

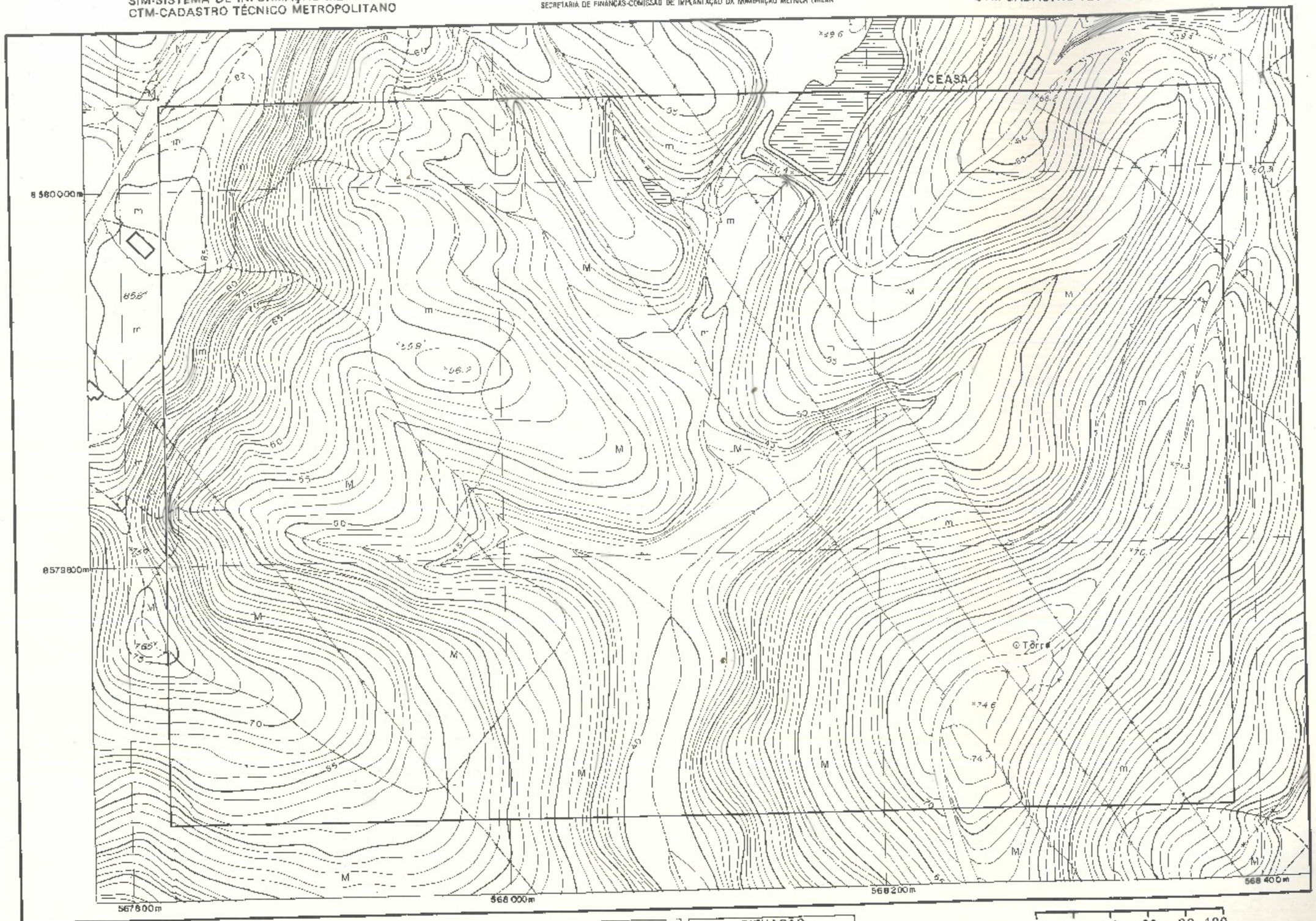

0m 20 40 60 80 100
ESCALA 1:2000

BASE CARTOGRÁFICA: Sistema Cartográfico SICAR / 1982
ORIGEM DA UTM: 500 km W 39°; 10.000 km S do Equador

ARTICULAÇÃO DA FOLHA		
124236	125115	125116
124262	125141	125142
124264	125143	125144

SITUAÇÃO		
MUNICÍPIO/SUBDISTRITO	ZONA DE INFORMAÇÃO	
SALVADOR		
São Cristovão	70	
FOLHA SICAR NÚMERO 125140		

0m 20 40 60 80 100
ESCALA 1:2000

BASE CARTOGRÁFICA: Sistema Cartográfico - SICAR / 1982
ORIGEM DA UTM: 500 km W 39°; 10.000 km S do Equador

FOLHA 125142

CONDER
SIM-SISTEMA DE INFORMAÇÃO METROPOLITANA
CTM-CADASTRO TÉCNICO METROPOLITANO

SECRETARIA DO PLANEJAMENTO, CIÊNCIA E TECNOLOGIA
COMPANHIA DE DESENVOLVIMENTO DA REGIÃO METROPOLITANA DE SALVADOR
GERÊNCIA DE INFORMAÇÃO-COORDENAÇÃO DO SISTEMA CARTOGRÁFICO
PREFEITURA MUNICIPAL DO SALVADOR
SECRETARIA DE FINANÇAS-COMISSÃO DE IMPLANTAÇÃO DA NUMERAÇÃO MÉTRICA LINEAR

FOLHA 125142

CONDER
SIM-SISTEMA DE INFORMAÇÃO METROPOLITANA
CTM-CADASTRO TÉCNICO METROPOLITANO



0m 20 40 60 80 100

ESCALA 1:2000

BASE CARTOGRÁFICA: Sistema Cartográfico SICAR / 1982
ORIGEM DA UTM: 500 km W 39°; 10.000 km S do Equador

ARTICULAÇÃO DA FOLHA		
125115	125116	125125
125141	125142	125151
125143	125144	125153

SITUAÇÃO	
MUNICÍPIO/SUBDISTRITO	ZONA DE INFORMAÇÃO
SALVADOR	
São Cristovão	70
FOLHA SICAR NÚMERO 125140	

0m 20 40 60 80 100

ESCALA 1:2000

BASE CARTOGRÁFICA: Sistema Cartográfico SICAR / 1982
ORIGEM DA UTM: 500 km W 39°; 10.000 km S do Equador

FOLHA 125143

CONDER
SIM-SISTEMA DE INFORMAÇÃO METROPOLITANA
CTM-CADASTRO TÉCNICO METROPOLITANO

SECRETARIA DO PLANEJAMENTO, CIÊNCIA E TECNOLOGIA
COMPANHIA DE DESENVOLVIMENTO DA REGIÃO METROPOLITANA DE SALVADOR
GERÊNCIA DE INFORMAÇÃO CORPORATIVA DO SISTEMA CARTOGRÁFICO
PREFEITURA MUNICIPAL DO SALVADOR
SECRETARIA DE FINANÇAS COMISSÃO DE IMPLANTAÇÃO DA NUMERAÇÃO METRICA LINEAR

FOLHA 125143

CONDER
SIM-SISTEMA DE INFORMAÇÃO METROPOLITANA
CTM-CADASTRO TÉCNICO METROPOLITANO



0m 20 40 60 80 100

ESCALA 1:2000

BASE CARTOGRÁFICA: Sistema Cartografico SICAR / 1982
ORIGEM DA UTM: 500 km W 38°; 10.000 km S do Equador

ARTICULAÇÃO DA FOLHA		
124262	125141	125142
124264	125143	125144
124266	125145	125146

SITUAÇÃO		
MUNICÍPIO/SUBDISTRITO	ZONA DE INFORMAÇÃO	
SALVADOR São Cristovão	70	
FOLHA SICAR NÚMERO. 125140		

0m 20 40 60 80 100

ESCALA 1:2000

BASE CARTOGRÁFICA: Sistema Cartografico - SICAR / 1982
ORIGEM DA UTM. 500 km W 38°; 10 000 km S do Equador

FOLHA 125 144

CONDER
SIM-SISTEMA DE INFORMAÇÃO METROPOLITANA
CTM-CADASTRO TÉCNICO METROPOLITANO

SECRETARIA DO PLANEJAMENTO, CIÊNCIA E TECNOLOGIA
COMPANHIA DE DESENVOLVIMENTO DA REGIÃO METROPOLITANA DE SALVADOR
GERÊNCIA DE INFORMAÇÃO-COORDENAÇÃO DO SISTEMA CARTOGRÁFICO
PREFEITURA MUNICIPAL DO SALVADOR
SECRETARIA DE FINANÇAS-COMISSÃO DE IMPLANTAÇÃO DA NUMERAÇÃO METRICA (INEAR)

FOLHA 125 144

CONDER
SIM-SISTEMA DE INFORMAÇÃO METROPOLITANA
CTM-CADASTRO TÉCNICO METROPOLITANO

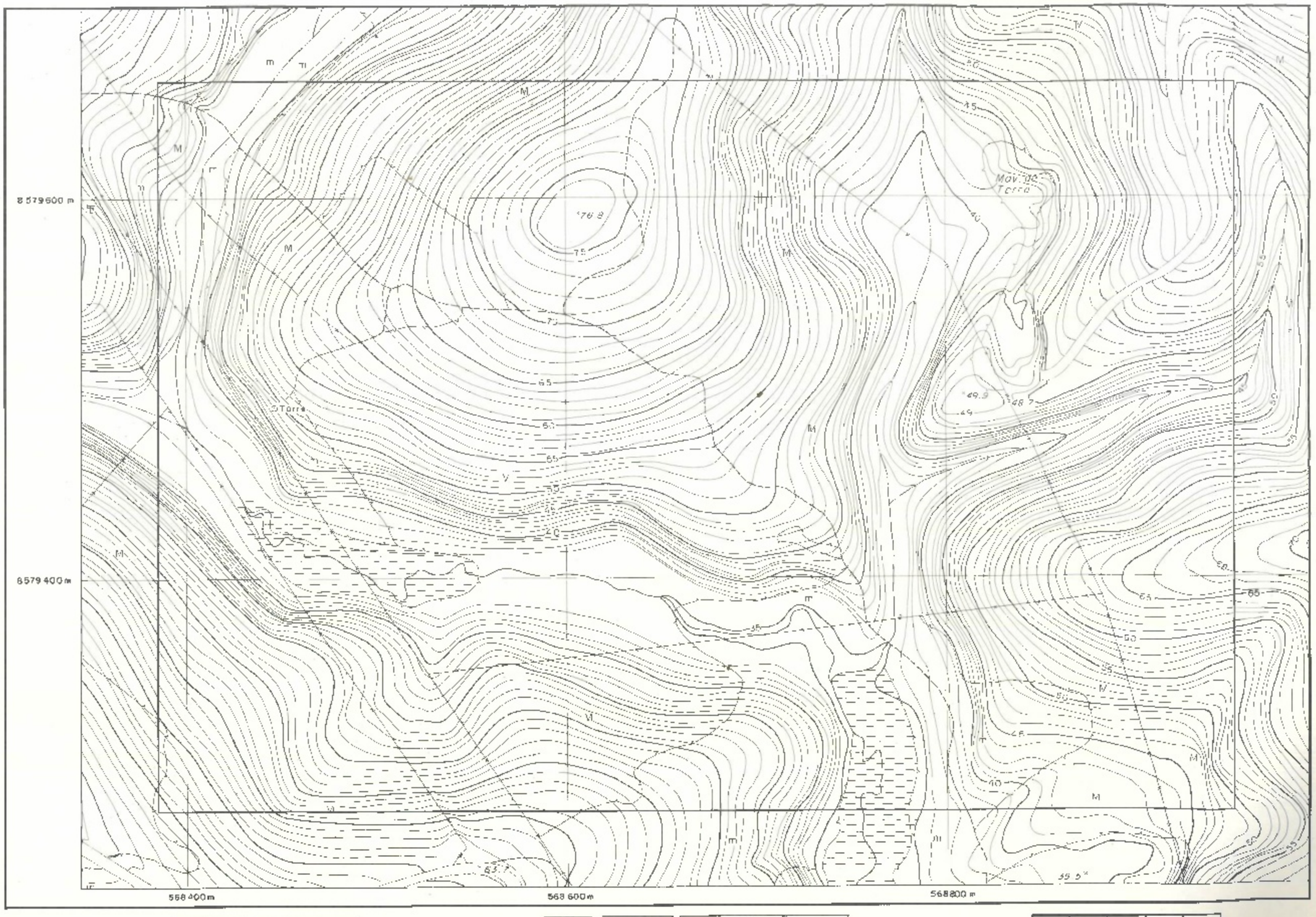

0m 20 40 60 80 100

ESCALA 1:2000

BASE CARTOGRÁFICA: Sistema Cartográfico SICAR / 1982
ORIGEM DA UTM: 500 km W 39°; 10.000 km S do Equador

ARTICULAÇÃO DA FOLHA		
125 141	125 142	125 151
125 143	125 144	125 153
125 145	125 146	125 155

SITUAÇÃO		
MUNICÍPIO/SUBDISTRITO	ZONA DE INFORMAÇÃO	
SALVADOR São Cristóvão	70	
FOLHA SICAR NÚMERO 125 140		

0m 20 40 60 80 100

ESCALA 1:2000

BASE CARTOGRÁFICA: Sistema Cartográfico SICAR / 1982
ORIGEM DA UTM: 500 km W 39°; 10.000 km S do Equador

FOLHA 125 145

CONDER
SIM-SISTEMA DE INFORMAÇÃO METROPOLITANA
CTM-CADASTRO TÉCNICO METROPOLITANO

SECRETARIA DO PLANEJAMENTO, CIÊNCIA E TECNOLOGIA
COMPANHIA DE DESENVOLVIMENTO DA REGIÃO METROPOLITANA DE SALVADOR
GERÊNCIA DE INFORMAÇÃO-COORDENAÇÃO DO SISTEMA CARTOGRÁFICO
PREFEITURA MUNICIPAL DO SALVADOR
SECRETARIA DE FINANÇAS-COMISSÃO DE IMPLANTAÇÃO DA NUMERAÇÃO MÉTRICA LINEAR

FOLHA 125 145

CONDER
SIM-SISTEMA DE INFORMAÇÃO METROPOLITANA
CTM-CADASTRO TÉCNICO METROPOLITANO

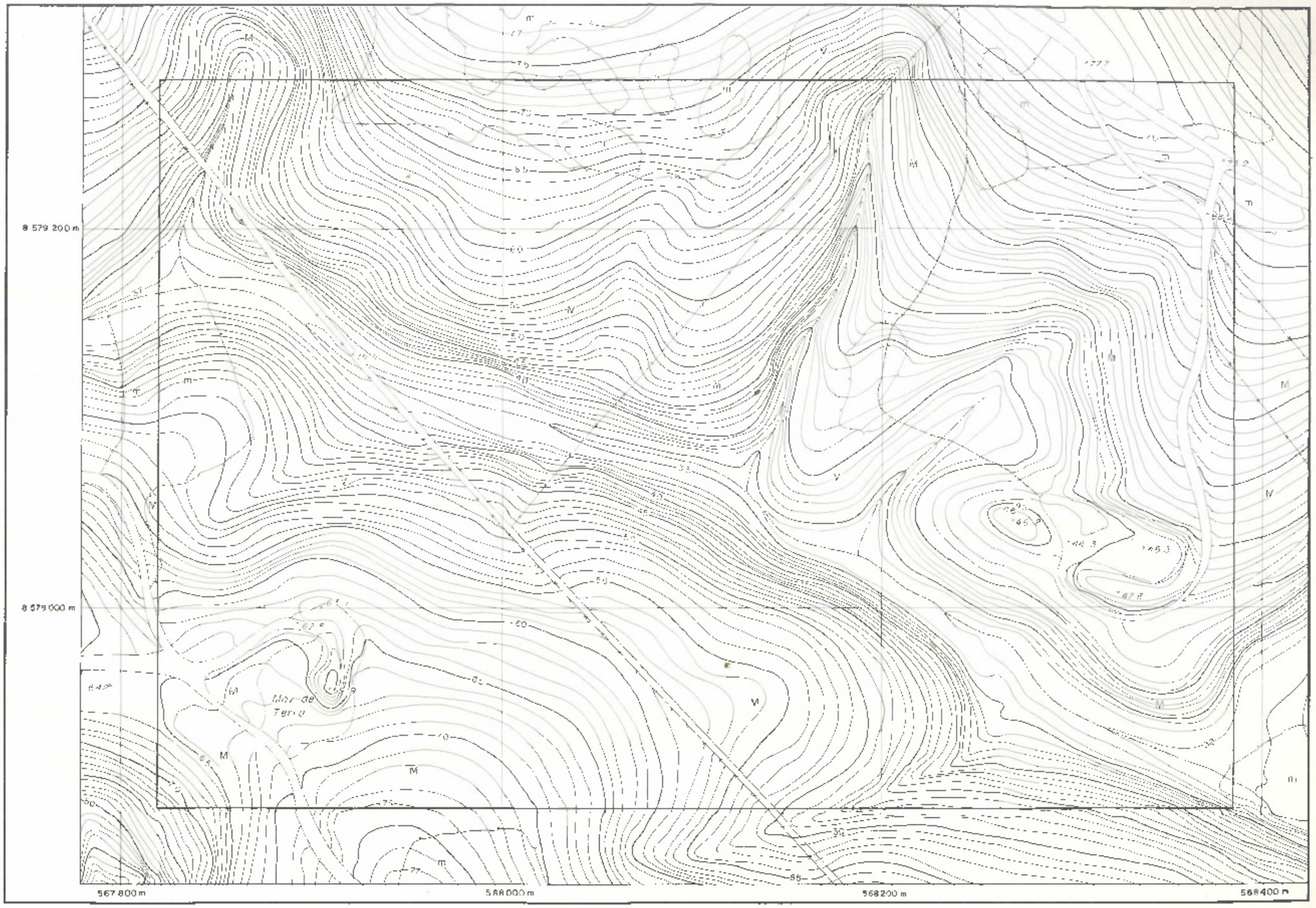

0m 20 40 60 80 100

ESCALA 1:2000

BASE CARTOGRÁFICA: Sistema Cartográfico SICAR / 1982
ORIGEM DA UTM: 500 km W 39°, 10.000 km S do Equador

ARTICULAÇÃO DA FOLHA		
124 264	125 143	125 144
124 266	125 145	125 146
124 432	125 311	125 312

SITUAÇÃO		
MUNICÍPIO/SUBDISTRITO	ZONA DE INFORMAÇÃO	
SALVADOR São Cristovão	7 0	
FOLHA SICAR MONCHE 125 140		

0m 20 40 60 80 100

ESCALA 1:2000

BASE CARTOGRÁFICA: Sistema Cartográfico - SICAR / 1982
ORIGEM DA UTM: 500 km W 39°; 10.000 km S do Equador

FOLHA 125146

CONDER
SIM-SISTEMA DE INFORMAÇÃO METROPOLITANA
CTM-CADASTRO TÉCNICO METROPOLITANO

SECRETARIA DO PLANEJAMENTO, CIÊNCIA E TECNOLOGIA
COMPANHIA DE DESENVOLVIMENTO DA REGIÃO METROPOLITANA DE SALVADOR
GERÊNCIA DE INFORMAÇÃO-COORDENAÇÃO DO SISTEMA CARTOGRÁFICO
PREFEITURA MUNICIPAL DO SALVADOR
SECRETARIA DE FINANÇAS-COMISSÃO DE IMPLANTAÇÃO DA NUMERAÇÃO MÉTRICA LINEAR

FOLHA 125146

CONDER
SIM-SISTEMA DE INFORMAÇÃO METROPOLITANA
CTM-CADASTRO TÉCNICO METROPOLITANO

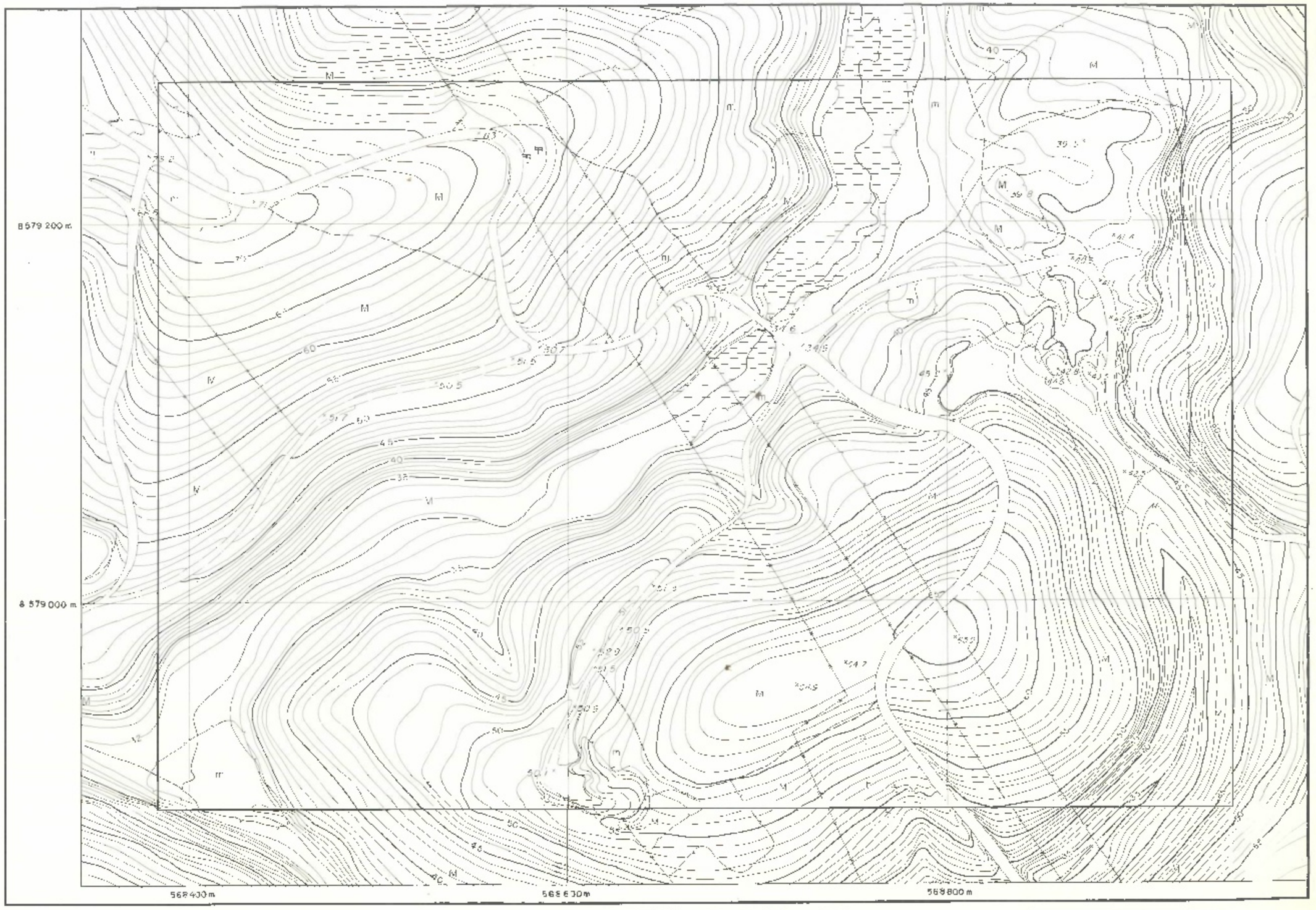

0m 20 40 60 80 100

ESCALA 1:2000

BASE CARTOGRÁFICA Sistema Cartográfico SICAR / 1982
ORIGEM DA UTM: 500 km W 39°, 10.000 km S do Equador

ARTICULAÇÃO DA FOLHA		
125143	125144	125153
125145	125146	125154
125311	125312	125321

SITUAÇÃO		
MUNICÍPIO/SUBDISTRITO	ZONA DE INFORMAÇÃO	
SALVADOR São Cristovão	70	
FOLHA SICAR número: 125140		

0m 20 40 60 80 100

ESCALA 1:2000

BASE CARTOGRÁFICA: Sistema Cartográfico - SICAR / 1982
ORIGEM DA UTM: 500 km W 39°, 10.000 km S do Equador

FOLHA 125151

CONDER
SIM-SISTEMA DE INFORMAÇÃO METROPOLITANA
CTM-CADASTRO TÉCNICO METROPOLITANO

SECRETARIA DO PLANEJAMENTO, CIÊNCIA E TECNOLOGIA
COMPANHIA DE DESENVOLVIMENTO DA REGIÃO METROPOLITANA DE SALVADOR
GERÊNCIA DE INFORMAÇÃO-COORDENAÇÃO DE SISTEMA CARTOGRÁFICO
PREFEITURA MUNICIPAL DO SALVADOR
SECRETARIA DE FINANÇAS-COMISSÃO DE IMPLANTAÇÃO DA NUMERAÇÃO MÉTRICA LINEAR

FOLHA 125151

CONDER
SIM-SISTEMA DE INFORMAÇÃO METROPOLITANA
CTM-CADASTRO TÉCNICO METROPOLITANO

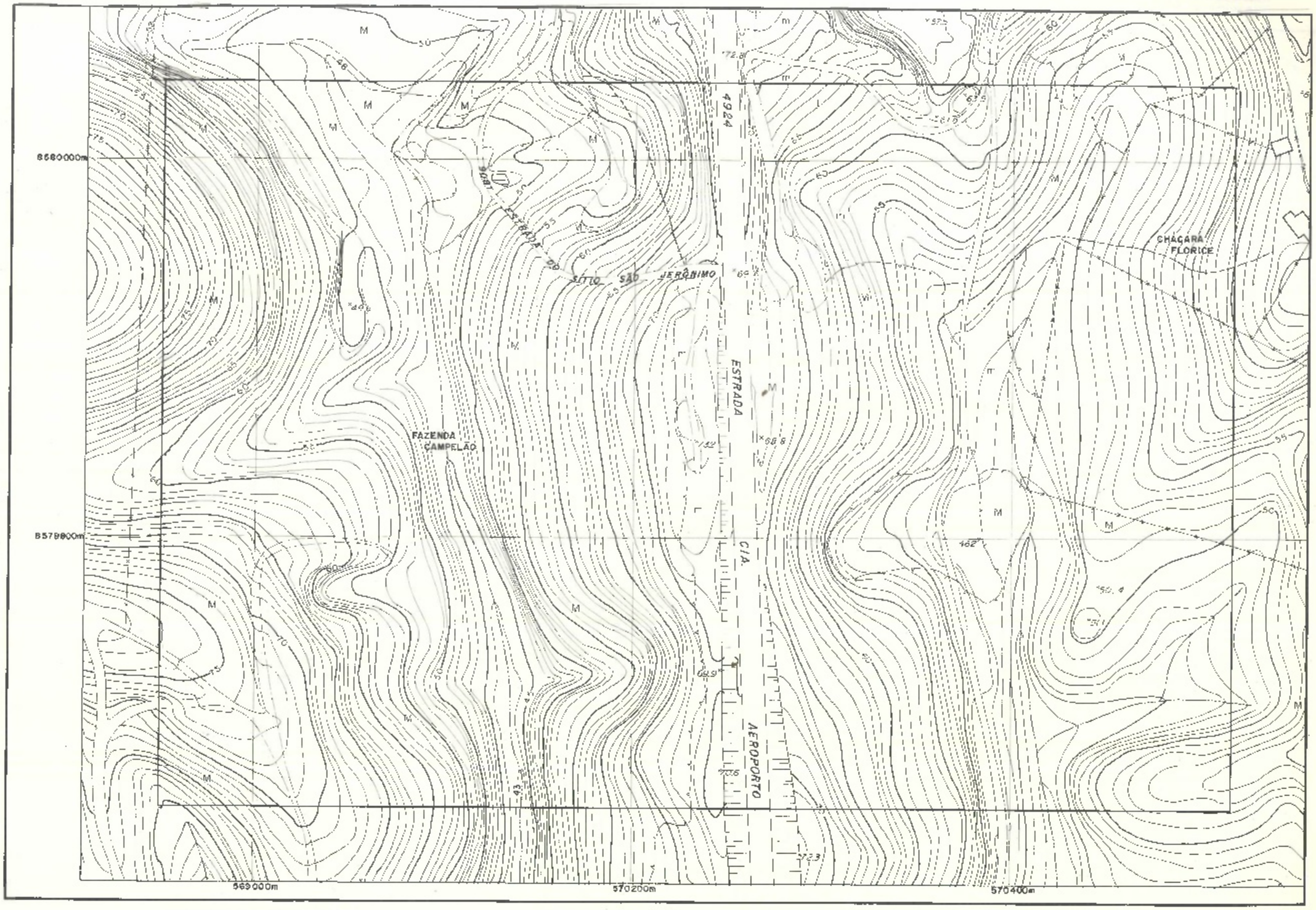

0m 20 40 60 80 100

ESCALA 1:2000

BASE CARTOGRÁFICA: Sistema Cartográfico SICAR / 1982
ORIGEM DA UTM: 500 km W 39°; 10.000 km S do Equador

ARTICULAÇÃO DA FOLHA		
125116	125,125	125126
125142	125151	125152
125144	125153	125154

SITUAÇÃO		
MUNICÍPIO/SUBDISTRITO	ZONA DE INFORMAÇÃO	
SALVADOR		
São Cristovão	70	
FOLHA SICAR NÚMERO: 125150		

0m 20 40 60 80 100

ESCALA 1:2000

BASE CARTOGRÁFICA: Sistema Cartográfico - SICAR / 1982
ORIGEM DA UTM: 500 km W 39°; 10.000 km S do Equador

FOLHA 125152

CONDER
SIM-SISTEMA DE INFORMAÇÃO METROPOLITANA
CTM-CADASTRO TÉCNICO METROPOLITANO

SECRETARIA DO PLANEJAMENTO, CIÊNCIA E TECNOLOGIA
COMPANHIA DE DESENVOLVIMENTO DA REGIÃO METROPOLITANA DE SALVADOR
SERÊNCIA DE INFORMAÇÃO COORDENAÇÃO DO SISTEMA CARTOGRÁFICO
PREFEITURA MUNICIPAL DO SALVADOR
SECRETARIA DE FINANÇAS-COMISSÃO DE IMPLANTAÇÃO DA NUMERAÇÃO MÉTRICA LINEAR

FOLHA 125152

CONDER
SIM-SISTEMA DE INFORMAÇÃO METROPOLITANA
CTM-CADASTRO TÉCNICO METROPOLITANO

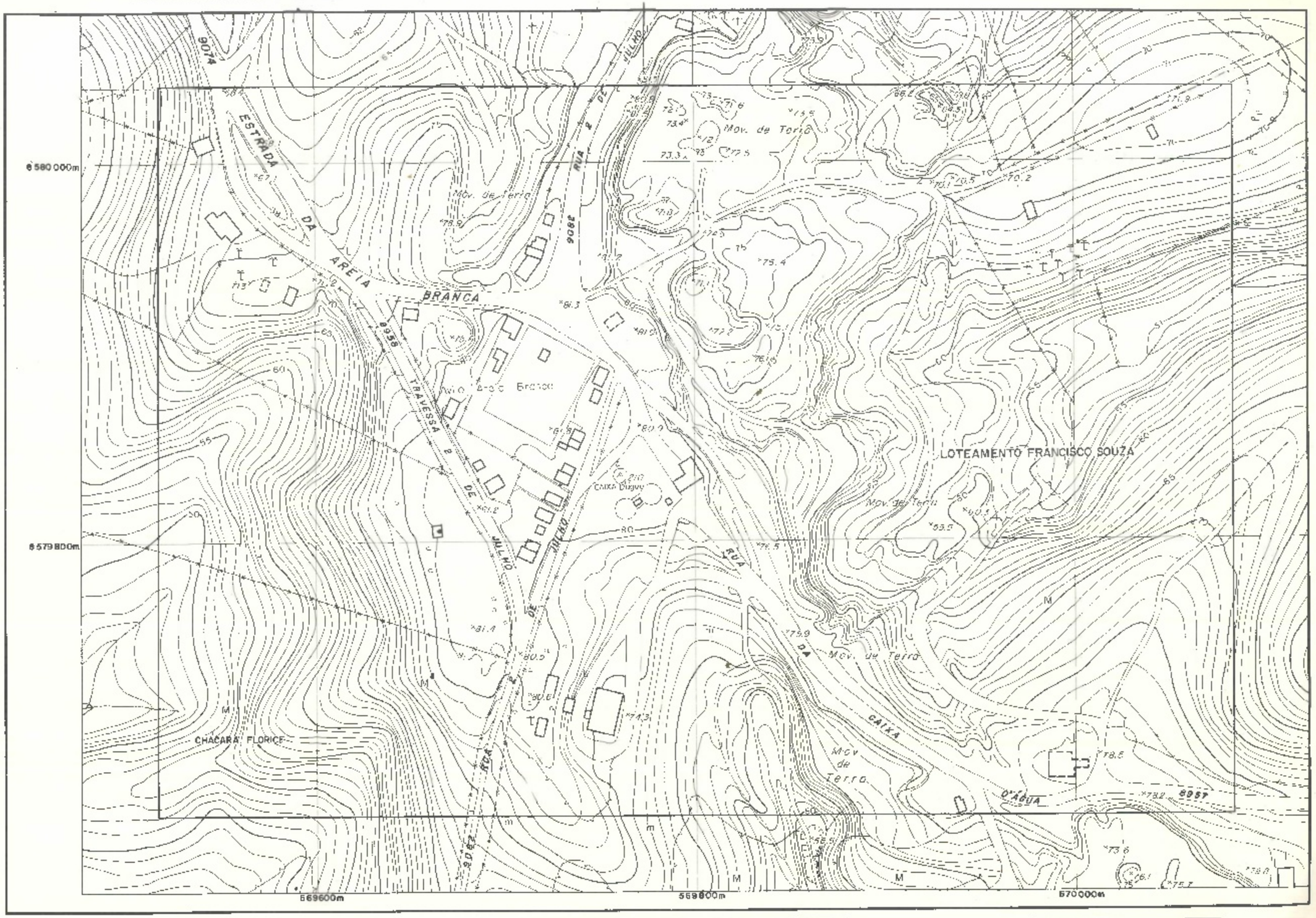

0m 20 40 60 80 100
ESCALA 1:2000

BASE CARTOGRÁFICA: Sistema Cartográfico SICAR / 1982
ORIGEM DA UTM: 500 km W 39°; 10.000 km S do Equador

ARTICULAÇÃO DA FOLHA		
125125	125126	125135
125151	125152	125161
125153	125154	125163

SITUAÇÃO	
MUNICÍPIO/SUBDISTRITO	ZONA DE INFORMAÇÃO
SALVADOR	
São Cristovão	70
FOLHA SICAR NÚMERO: 125150	

0m 20 40 60 80 100
ESCALA 1:2000

BASE CARTOGRÁFICA: Sistema Cartográfico - SICAR / 1982
ORIGEM DA UTM: 500 km W 39°; 10.000 km S do Equador

FOLHA 125153

CONDER
SIM-SISTEMA DE INFORMAÇÃO METROPOLITANA
CTM-CADASTRO TÉCNICO METROPOLITANO

SECRETARIA DO PLANEJAMENTO CIÊNCIA E TECNOLOGIA
COMPANHIA DE DESENVOLVIMENTO DA REGIÃO METROPOLITANA DE SALVADOR
GERÊNCIA DE INFORMAÇÃO-COORDENAÇÃO DO SISTEMA CARTOGRÁFICO
PREFEITURA MUNICIPAL DO SALVADOR
SECRETARIA DE FINANÇAS-COMISSÃO DE IMPLANTAÇÃO DA NUMERAÇÃO MÉTRICA LINEAR

FOLHA 125153

CONDER
SIM-SISTEMA DE INFORMAÇÃO METROPOLITANA
CTM-CADASTRO TÉCNICO METROPOLITANO

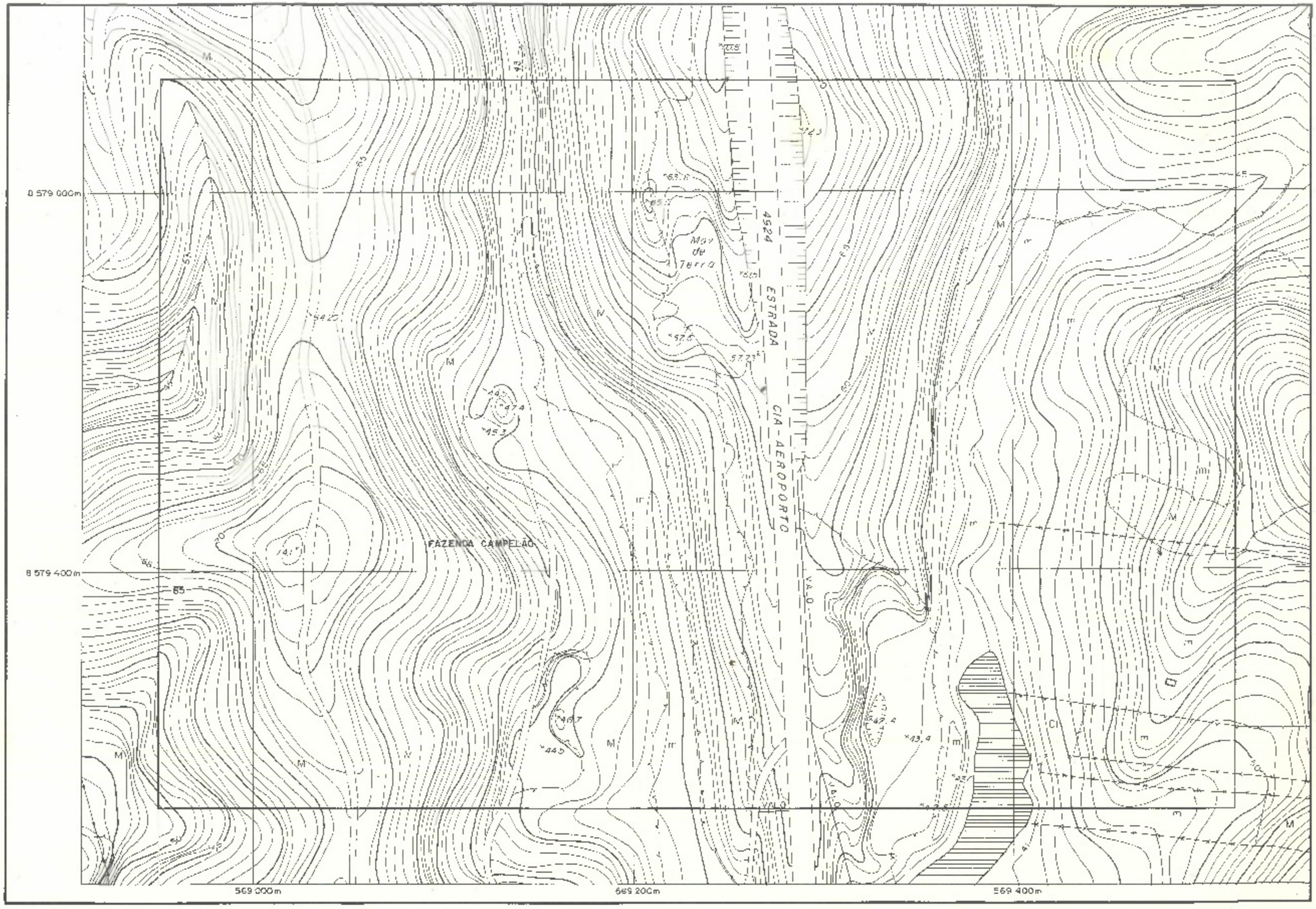

0m 20 40 60 80 100

ESCALA 1:2000

BASE CARTOGRÁFICA: Sistema Cartográfico SICAR / 1982
ORIGEM DA UTM: 500 km W 39°; 10.000 km S do Equador

ARTICULAÇÃO DA FOLHA		
125142	125151	125152
125144	125153	125154
125146	125155	125156

SITUAÇÃO		
MUNICÍPIO/SUBDISTRITO	ZONA DE INFORMAÇÃO	
SALVADOR		
São Cristóvão	70	
FOLHA SICAR NÚMERO 125150		

0m 20 40 60 80 100

ESCALA 1:2000

BASE CARTOGRÁFICA: Sistema Cartográfico SICAR / 1982
ORIGEM DA UTM: 500 km W 39°; 10.000 km S do Equador

FOLHA 125154

CONDER
SIM-SISTEMA DE INFORMAÇÃO METROPOLITANA
CTM-CADASTRO TÉCNICO METROPOLITANO

SECRETARIA DO PLANEJAMENTO, CIÊNCIA E TECNOLOGIA
COMPANHIA DE DESENVOLVIMENTO DA REGIÃO METROPOLITANA DE SALVADOR
GERÊNCIA DE INFORMAÇÃO-COORDENAÇÃO DO SISTEMA CARTOGRÁFICO
PREFEITURA MUNICIPAL DO SALVADOR
SECRETARIA DE FINANÇAS-COMISSÃO DE IMPLANTAÇÃO DA NUMERAÇÃO MÉTRICA LINEAR

FOLHA 125154

CONDER
SIM-SISTEMA DE INFORMAÇÃO METROPOLITANA
CTM-CADASTRO TÉCNICO METROPOLITANO

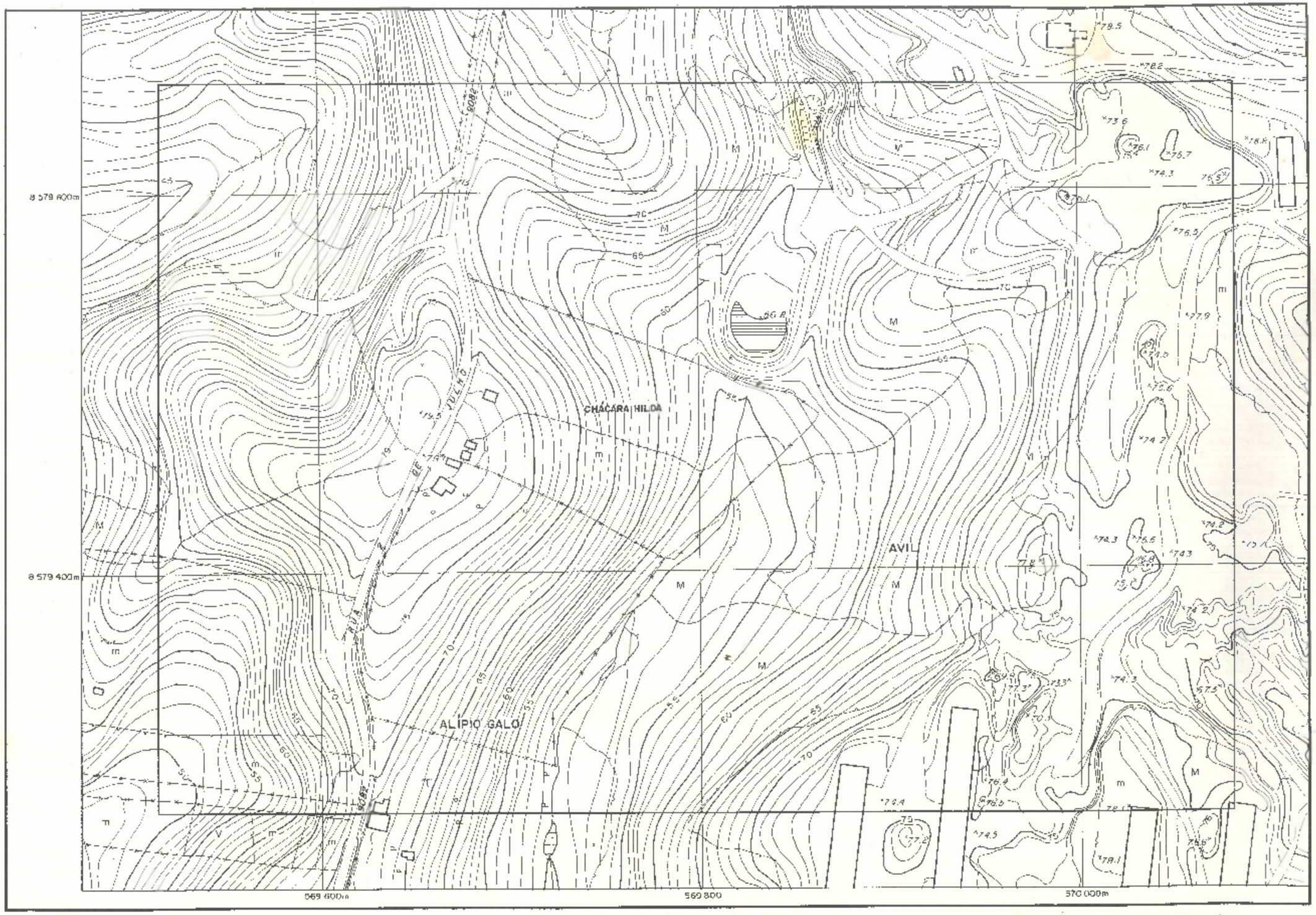

0m 20 40 60 80 100

ESCALA 1:2000

BASE CARTOGRÁFICA: Sistema Cartográfico SICAR / 1982
ORIGEM DA UTM: 500 km W 39° : 10.000 km S da Equador

ARTICULAÇÃO DA FOLHA		
125151	125152	125153
125153	125154	125163
125155	125156	125165

SITUAÇÃO		
MUNICÍPIO/SUBDISTRITO	ZONA DE INFORMAÇÃO	
SALVADOR		
São Cristovão	70	
FOLHA SICAR NÚMERO: 125150		

0m 20 40 60 80 100

ESCALA 1:2000

BASE CARTOGRÁFICA: Sistema Cartográfico - SICAR / 1982
ORIGEM DA UTM: 500 km W 39° ; 10.000 km S do Equador

FOLHA 125 I 55

CONDER
SIM-SISTEMA DE INFORMAÇÃO METROPOLITANA
CTM-CADASTRO TÉCNICO METROPOLITANO

SECRETARIA DO PLANEJAMENTO, CIÊNCIA E TECNOLOGIA
COMPANHIA DE DESENVOLVIMENTO DA REGIÃO METROPOLITANA DE SALVADOR
SEFAZIA DE INFORMAÇÃO-COORDENAÇÃO DO SISTEMA CARTOGRÁFICO
PREFEITURA MUNICIPAL DO SALVADOR
SECRETARIA DE FINANÇAS-COMISSÃO DE IMPLANTAÇÃO DA NUMERAÇÃO MÉTRICA LINEAR

FOLHA 125 I 55

CONDER
SIM-SISTEMA DE INFORMAÇÃO METROPOLITANA
CTM-CADASTRO TÉCNICO METROPOLITANO

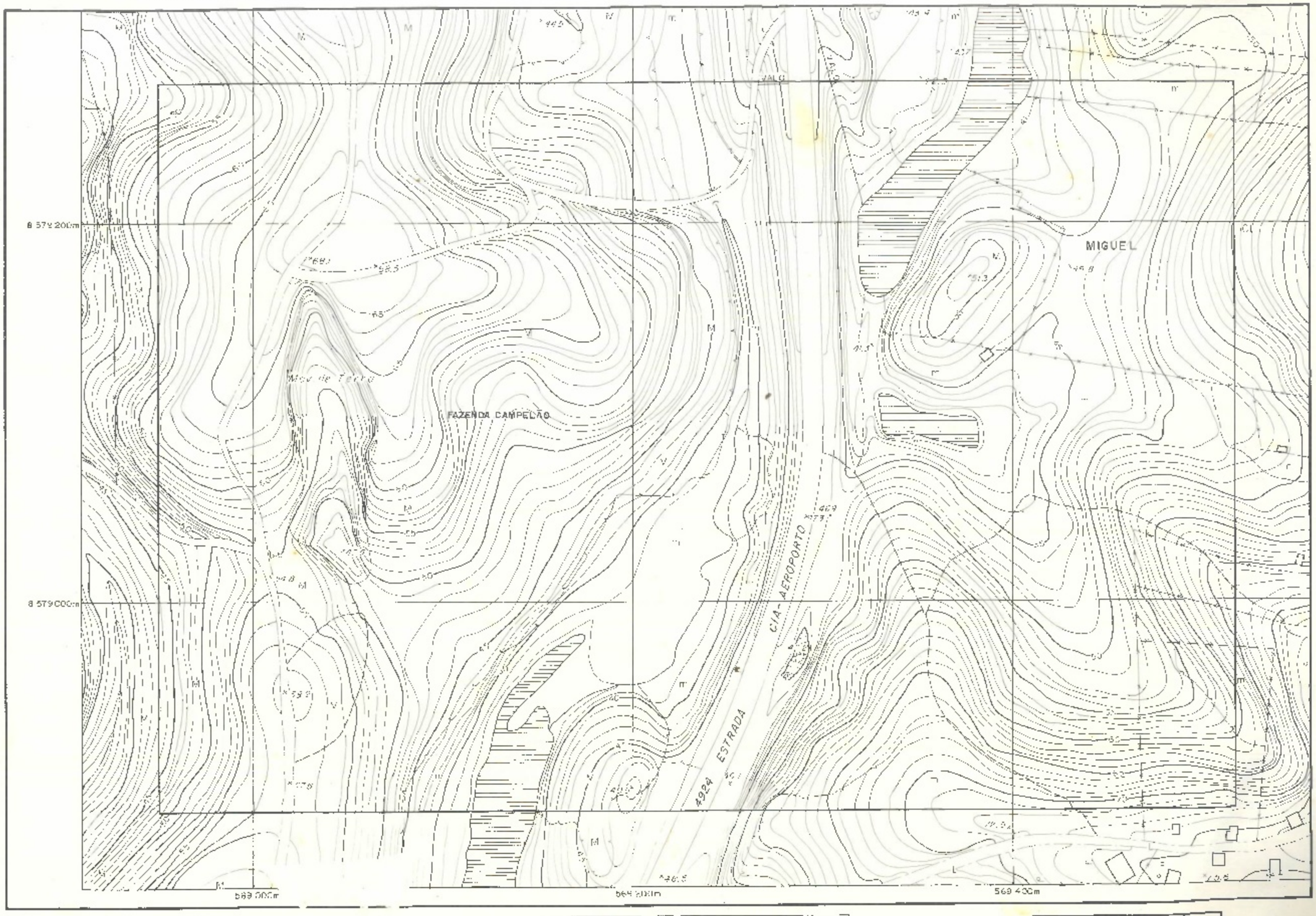

0m 20 40 60 80 100
ESCALA 1:2000

BASE CARTOGRÁFICA. Sistema Cartográfico SICAR / 1982
ORIGEM DA UTM: 500 km W 39°; 10.000 km S do Equador

ARTICULAÇÃO DA FOLHA		
125144	125153	125154
125146	125155	25156
125312	125321	125322

SITUAÇÃO		
MUNICÍPIO/SUBDISTRITO	ZONA DE INFORMAÇÃO	
SALVADOR		
São Cristovão		
FOLHA SICAR NUMERO 125 I 55		

0m 20 40 60 80 100
ESCALA 1:2000

BASE CARTOGRÁFICA. Sistema Cartográfico SICAR / 1982
ORIGEM DA UTM: 500 km W 39°; 10.000 km S do Equador

FOLHA 125156

CONDER
SIM-SISTEMA DE INFORMAÇÃO METROPOLITANA
CTM-CADASTRO TÉCNICO METROPOLITANO

SECRETARIA DO PLANEJAMENTO, CIÊNCIA E TECNOLOGIA
COMPANHIA DE DESENVOLVIMENTO DA REGIÃO METROPOLITANA DE SALVADOR
GERÊNCIA DE INFORMAÇÃO COORDENAÇÃO DO SISTEMA CARTOGRÁFICO
PREFEITURA MUNICIPAL DO SALVADOR
SECRETARIA DE FINANÇAS-COMISSÃO DE IMPLANTAÇÃO DA NUMERAÇÃO MÉTRICA LINEAR

FOLHA 125156

CONDER
SIM-SISTEMA DE INFORMAÇÃO METROPOLITANA
CTM-CADASTRO TÉCNICO METROPOLITANO

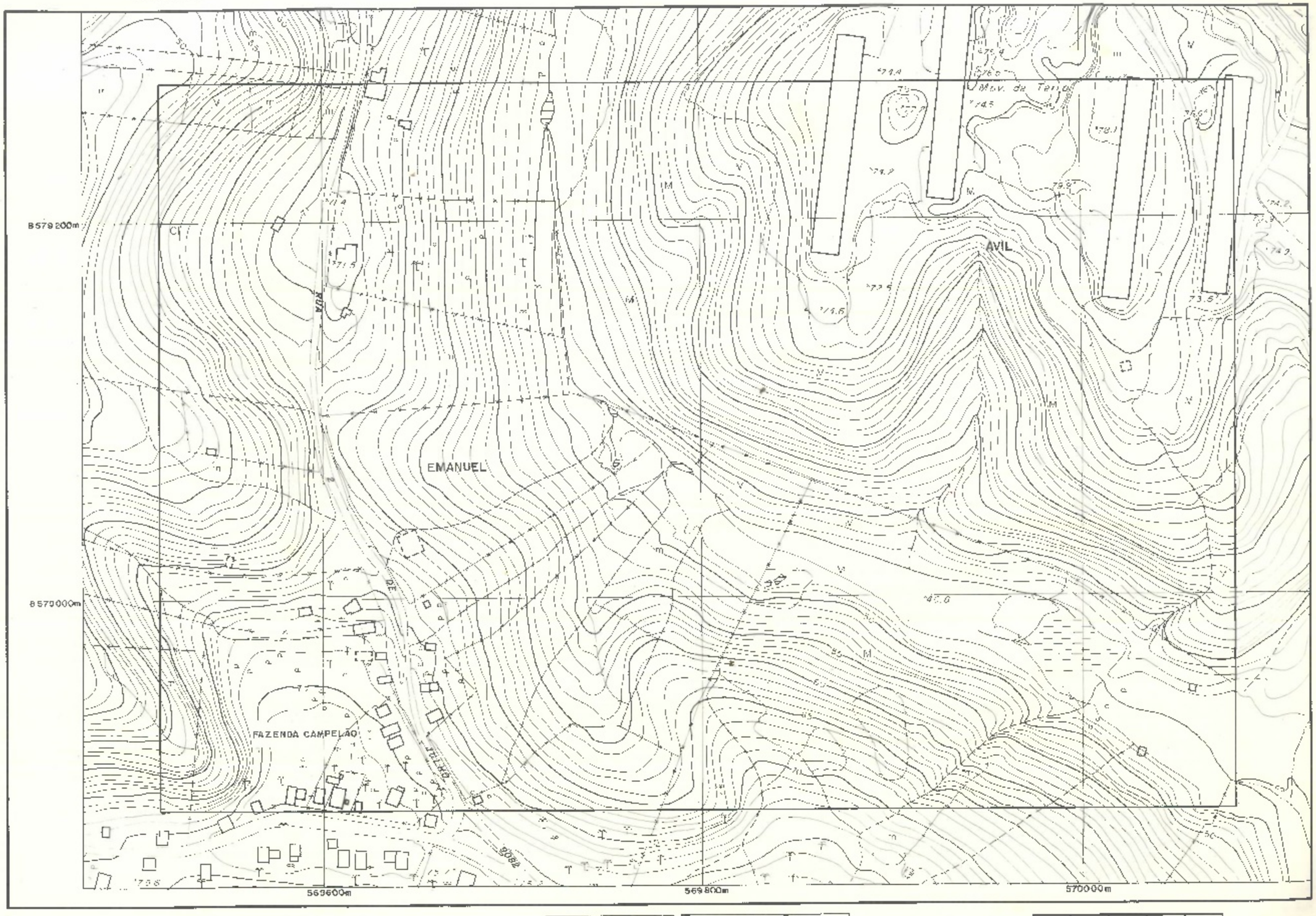

0m 20 40 60 80 100
ESCALA 1:2000

BASE CARTOGRÁFICA: Sistema Cartográfico SICAR / 1982
ORIGEM DA UTM. 500 km W 33°; 10.000 km S do Equador

ARTICULAÇÃO DA FOLHA		
125153	125154	125163
125155	125156	125165
125332	125322	125331

SITUAÇÃO		
MUNICÍPIO/SUBDISTRITO	ZONA DE INFORMAÇÃO	
SALVADOR		
São Cristovão	70	
FOLHA SICAR NÚMERO 125150		

0m 20 40 60 80 100
ESCALA 1:2000

BASE CARTOGRÁFICA: Sistema Cartográfico - SICAR / 1982
ORIGEM DA UTM: 500 km W 33°, 10.000 km S do Equador

FOLHA 125161

CONDER
SIM-SISTEMA DE INFORMAÇÃO METROPOLITANA
CTM-CADASTRO TÉCNICO METROPOLITANO

SECRETARIA DO PLANEJAMENTO, CIÊNCIA E TECNOLOGIA
COMPANHIA DE DESENVOLVIMENTO DA REGIÃO METROPOLITANA DE SALVADOR
GERÊNCIA DE INFORMAÇÃO-COORDENAÇÃO DO SISTEMA CARTOGRÁFICO
PREFEITURA MUNICIPAL DO SALVADOR
SECRETARIA DE FINANÇAS COMISSÃO DE IMPLANTAÇÃO DA NUMERAÇÃO MÉTRICA LINEAR

FOLHA 125161

CONDER
SIM-SISTEMA DE INFORMAÇÃO METROPOLITANA
CTM-CADASTRO TÉCNICO METROPOLITANO

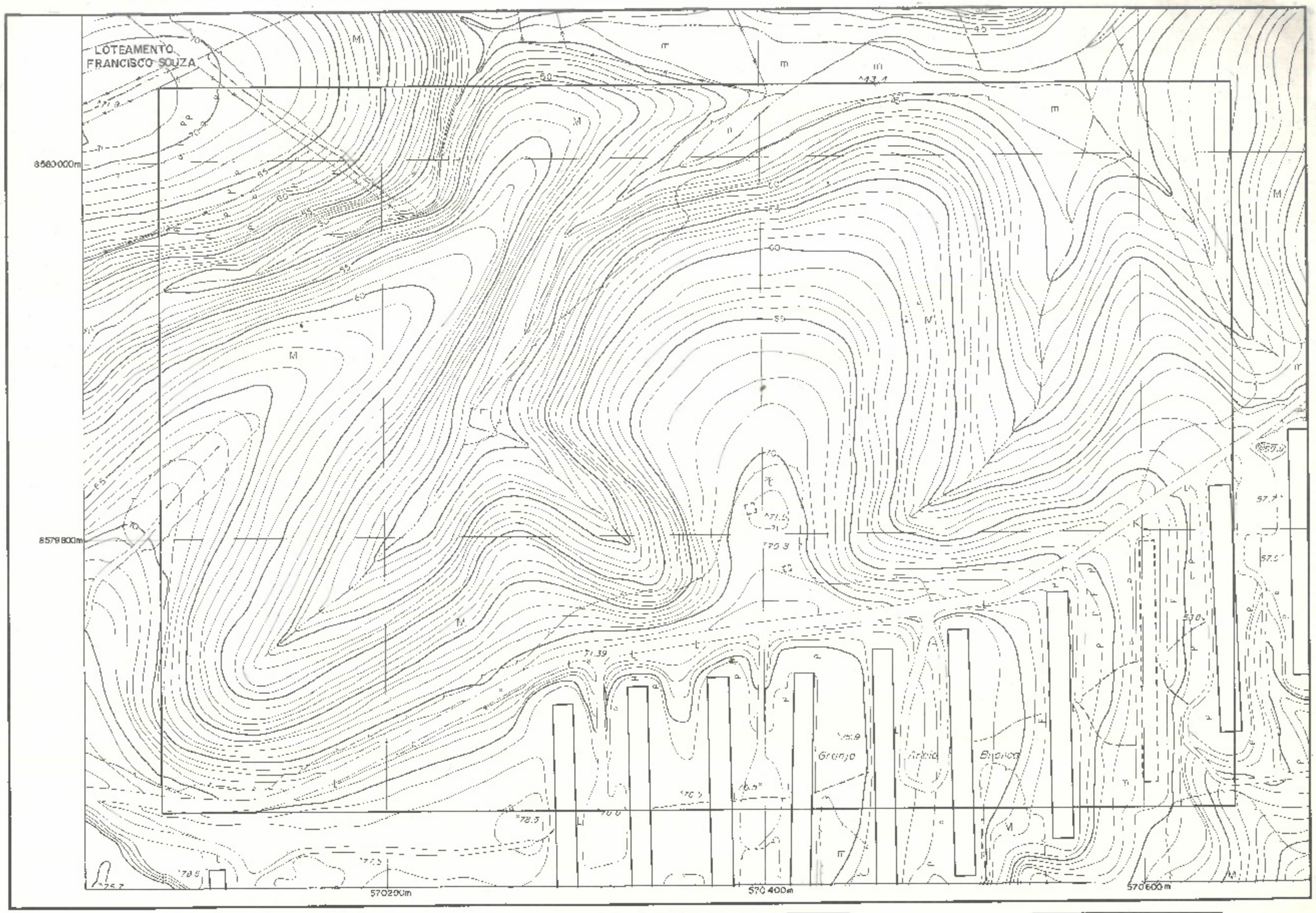

0m 20 40 60 80 100

ESCALA 1:2000

BASE CARTOGRÁFICA: Sistema Cartográfico SICAR / 1982
ORIGEM DA UTM: 500 km W 39°; 10.000 km S do Equador

ARTICULAÇÃO DA FOLHA		
125126	125135	–
125152	125161	–
125154	125163	–

SITUAÇÃO		
MUNICÍPIO/SUBDISTRITO	ZONA DE INFORMAÇÃO	
SALVADOR São Cristovão	70	
FOLHA SICAR NÚMERO: 125160		

0m 20 40 60 80 100

ESCALA 1:2000

BASE CARTOGRÁFICA: Sistema Cartográfico SICAR / 1982
ORIGEM DA UTM: 500 km W 39°; 10.000 km S do Equador

FOLHA 125 163

CONDER
SIM-SISTEMA DE INFORMAÇÃO METROPOLITANA
CTM-CADASTRO TÉCNICO METROPOLITANO

SECRETARIA DO PLANEJAMENTO, CIÊNCIA E TECNOLOGIA
COMPANHIA DE DESENVOLVIMENTO DA REGIÃO METROPOLITANA DE SALVADOR
GERÊNCIA DE INFORMAÇÃO-COORDENAÇÃO DO SISTEMA CARTOGRÁFICO
PREFEITURA MUNICIPAL DO SALVADOR
SECRETARIA DE FINANÇAS-COMISSÃO DE IMPLANTAÇÃO DA NUMERAÇÃO METRICA LINEAR

FOLHA 125 163

CONDER
SIM-SISTEMA DE INFORMAÇÃO METROPOLITANA
CTM-CADASTRO TÉCNICO METROPOLITANO

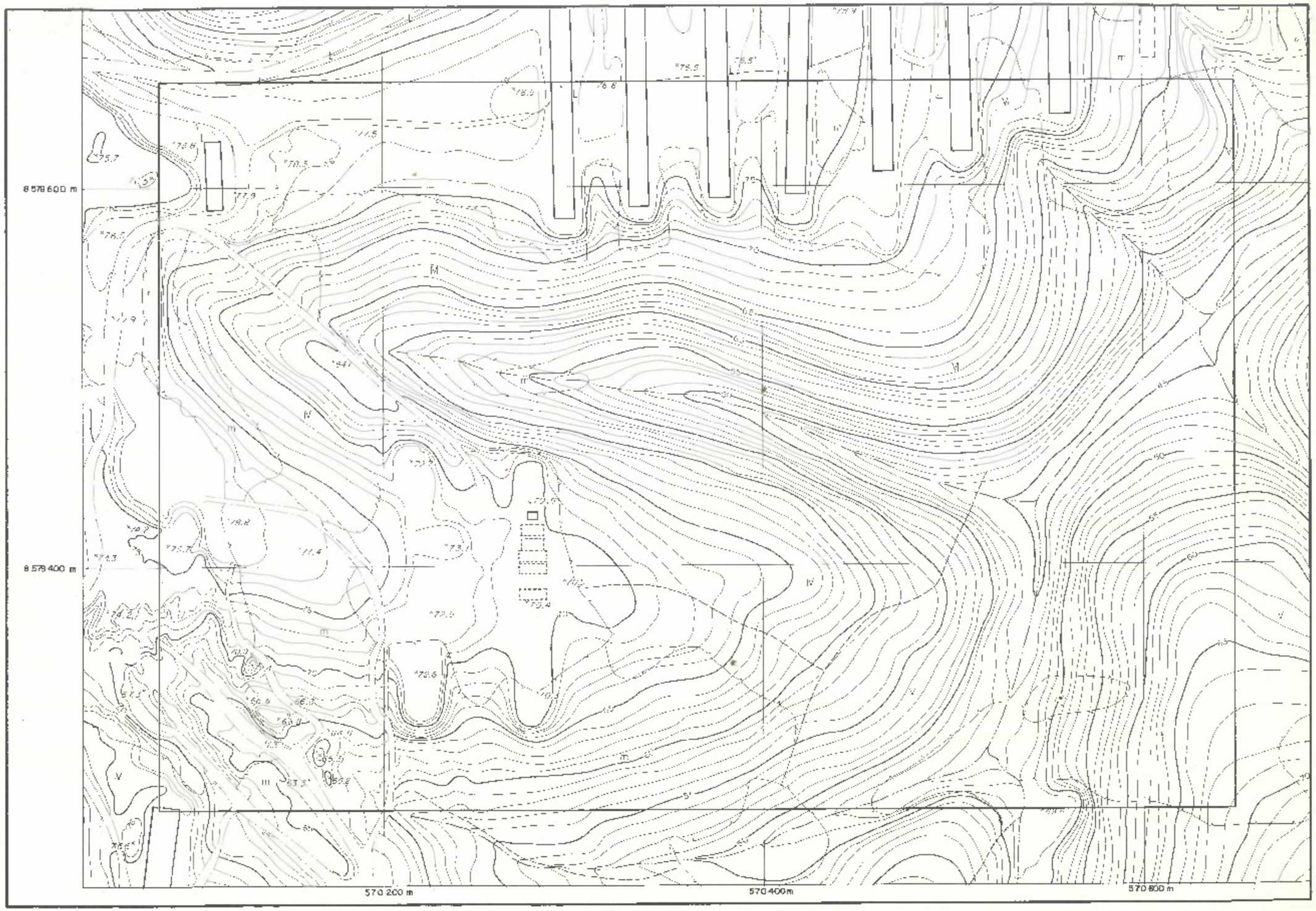

0m 20 40 60 80 100

ESCALA 1:2000

BASE CARTOGRÁFICA: Sistema Cartográfico SICAR / 1982
ORIGEM DA UTM 500 km W 39°, 10.000 km S do Equador

ARTICULAÇÃO DA FOLHA		
125 152	125 161	
125 154	125 163	—
125 156	125 165	—

SITUAÇÃO		
MUNICÍPIO: SIGLA SITIO	ZONA DE INFORMAÇÃO	
SALVADOR São Cristovão	70	
FOLHA SICAR NUMERO: 125 160		

0m 20 40 60 80 100

ESCALA 1:2000

BASE CARTOGRÁFICA: Sistema Cartográfico - SICAR / 1982
ORIGEM DA UTM: 500 km W 39°; 10.000 km S do Equador

FOLHA 125 165

CONDER
SIM-SISTEMA DE INFORMAÇÃO METROPOLITANA
CTM-CADASTRO TÉCNICO METROPOLITANO

SECRETARIA DO PLANEJAMENTO, CIÊNCIA E TECNOLOGIA
COMPANHIA DE DESENVOLVIMENTO DA REGIÃO METROPOLITANA DE SALVADOR
GERÊNCIA DE INFORMAÇÃO-COORDENAÇÃO DO SISTEMA CARTOGRÁFICO
PREFEITURA MUNICIPAL DO SALVADOR
SECRETARIA DE FINANÇAS-COMISSÃO DE IMPLANTAÇÃO DA NUMERAÇÃO MÉTRICA LINEAR

FOLHA 125 165

CONDER
SIM-SISTEMA DE INFORMAÇÃO METROPOLITANA
CTM-CADASTRO TÉCNICO METROPOLITANO



0m 20 40 60 80 100

ESCALA 1:2000

BASE CARTOGRÁFICA: Sistema Cartográfico SICAR / 1982
ORIGEM DA UTM: 500 km W 39°; 10.000 km S do Equador

ARTICULAÇÃO DA FOLHA		
125 154	125 163	—
125 156	125 165	—
125 322	125 331	—

SITUAÇÃO		
MUNICÍPIO/SUBDISTRITO	ZONA DE INFORMAÇÃO	
SALVADOR São Cristovão	7 0	
FOLHA SICAR NÚMERO: 125 160		

0m 20 40 60 80 100

ESCALA 1:2000

BASE CARTOGRÁFICA: Sistema Cartográfico - SICAR / 1982
ORIGEM DA UTM: 500 km W 39°; 10.000 km S do Equador

FOLHA 125311

CONDER
SIM-SISTEMA DE INFORMAÇÃO METROPOLITANA
CTM-CADASTRO TÉCNICO METROPOLITANO

SECRETARIA DO PLANEJAMENTO, CIÊNCIA E TECNOLOGIA
COMPANHIA DE DESENVOLVIMENTO DA REGIÃO METROPOLITANA DE SALVADOR
GERÊNCIA DE INFORMAÇÃO-COORDENAÇÃO DO SISTEMA CARTOGRÁFICO
PREFEITURA MUNICIPAL DO SALVADOR
SECRETARIA DE FINANÇAS COMISSÃO DE IMPLANTAÇÃO DA NUMERAÇÃO MÉTRICA LINEAR

FOLHA 125311

CONDER
SIM-SISTEMA DE INFORMAÇÃO METROPOLITANA
CTM-CADASTRO TÉCNICO METROPOLITANO

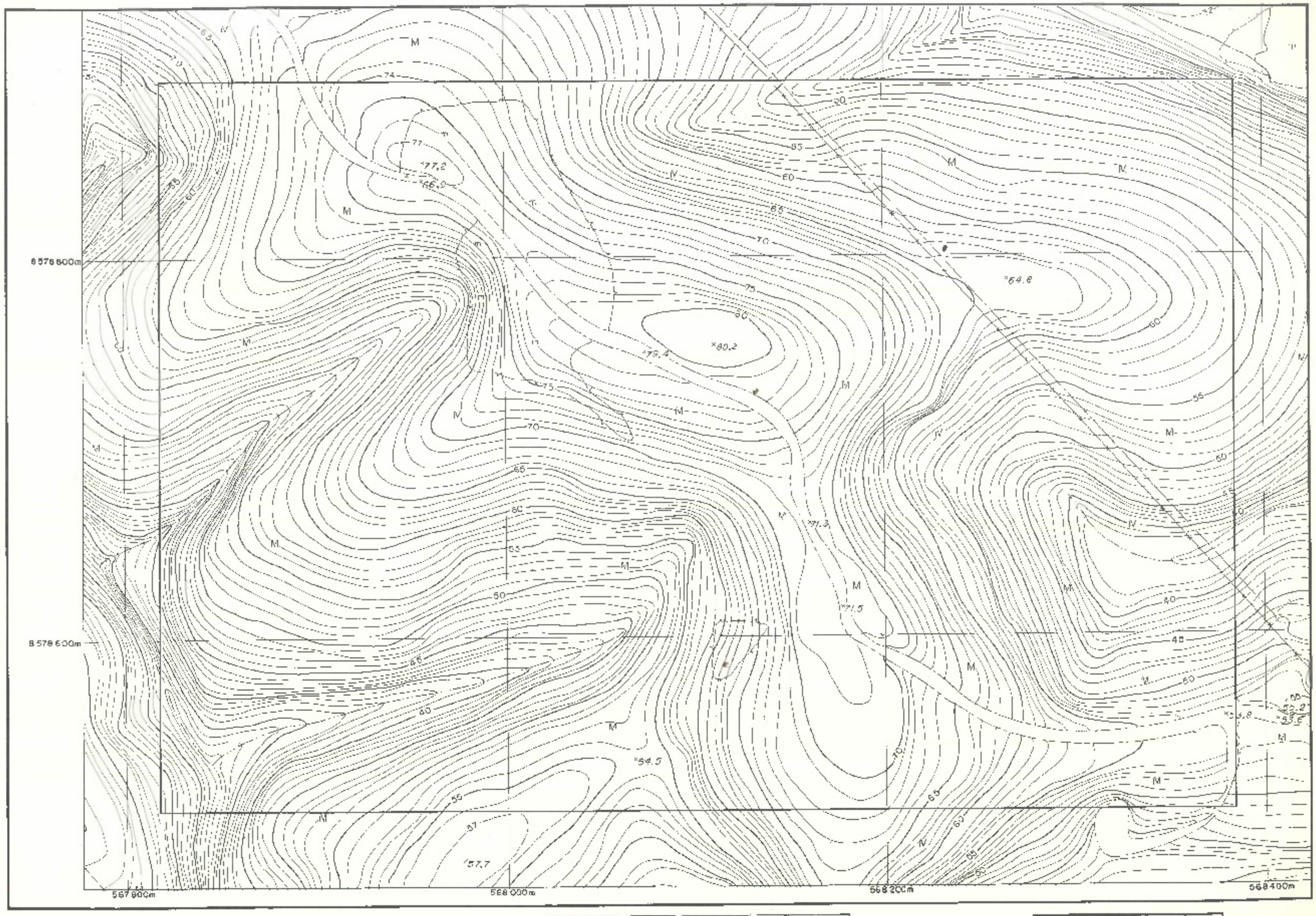

0m 20 40 60 80 100

ESCALA 1:2000

BASE CARTOGRÁFICA: Sistema Cartográfico SICAR / 1982
ORIGEM DA UTM: 500 km W 39°; 10.000 km S do Equador

ARTICULAÇÃO DA FOLHA		
124266	125146	126146
124432	125311	125312
124434	125313	125314

SITUAÇÃO	
MUNICÍPIO/SUBDISTRITO	ZONA DE INFORMAÇÃO
SALVADOR	
São Cristóvão	70
FOLHA SICAR NÚMERO: 125310	

0m 20 40 60 80 100

ESCALA 1:2000

BASE CARTOGRÁFICA: Sistema Cartográfico - SICAR / 1982
ORIGEM DA UTM: 500 km W 39°, 10.000 km S do Equador

FOLHA 125 312

CONDER
SIM-SISTEMA DE INFORMAÇÃO METROPOLITANA
CTM-CADASTRO TÉCNICO METROPOLITANO

SECRETARIA DE PLANEJAMENTO, CIÊNCIA E TECNOLOGIA
COMPANHIA DE DESENVOLVIMENTO DA REGIÃO METROPOLITANA DE SALVADOR
GERÊNCIA DE INFORMAÇÃO-COORDENAÇÃO DO SISTEMA CARTOGRÁFICO
PREFEITURA MUNICIPAL DO SALVADOR
SECRETARIA DE FINANÇAS-COMISSÃO DE IMPLANTAÇÃO DA NUMERAÇÃO MÉTRICA LINEAR

FOLHA 125 312

CONDER
SIM-SISTEMA DE INFORMAÇÃO METROPOLITANA
CTM-CADASTRO TÉCNICO METROPOLITANO

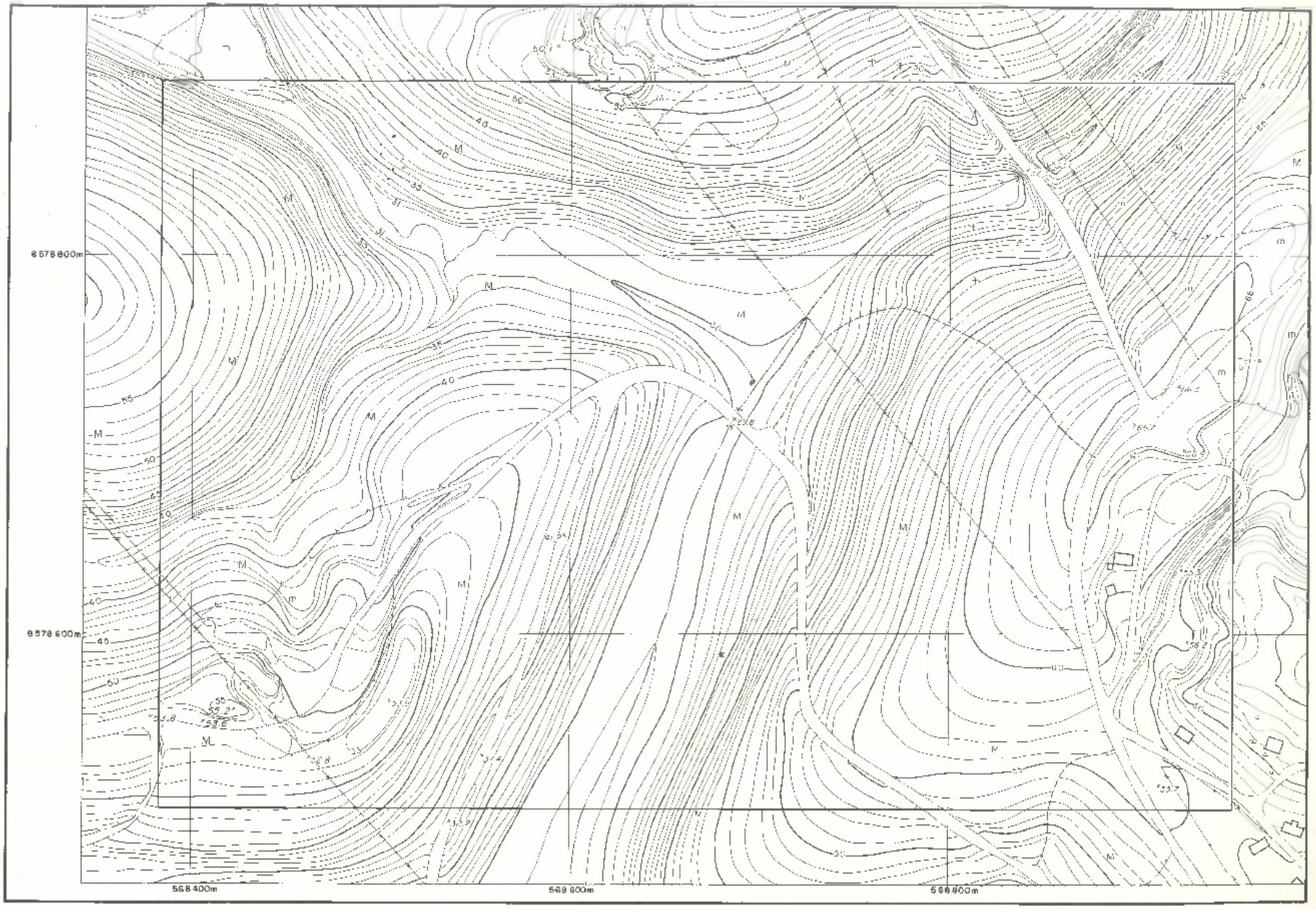

0m 20 40 60 80 100

ESCALA 1:2000

BASE CARTOGRÁFICA: Sistema Cartográfico SICAR / 1982
ORIGEM DA UTM: 500 km W 38°; 10 000 km S do Equador

ARTICULAÇÃO DA FOLHA		
125145	125146	125 53
125311	125 312	125 321
125 313	125 314	25 323

SITUAÇÃO		
MUNICÍPIO/SUBDISTRITO	ZONA DE INFORMAÇÃO	
SALVADOR		
São Cristovão	70	
FOLHA SICAR NÚMERO: 125 310		

0m 20 40 60 80 100

ESCALA 1:2000

BASE CARTOGRÁFICA: Sistema Cartográfico - SICAR / 1982
ORIGEM DA UTM: 500 km W 38°; 10 000 km S do Equador

FOLHA 125 313

CONDER
SIM-SISTEMA DE INFORMAÇÃO METROPOLITANA
CTM-CADASTRO TÉCNICO METROPOLITANO

SECRETARIA DO PLANEJAMENTO, CIÊNCIA E TECNOLOGIA
COMPANHIA DE DESENVOLVIMENTO DA REGIÃO METROPOLITANA DE SALVADOR
GERÊNCIA DE INFORMAÇÃO-COORDENAÇÃO DO SISTEMA CARTOGRÁFICO
PREFEITURA MUNICIPAL DO SALVADOR
SECRETARIA DE FINANÇAS-COMISSÃO DE IMPLANTAÇÃO DA NUMERAÇÃO MÉTRICA (SICAR)

FOLHA 125 313

CONDER
SIM-SISTEMA DE INFORMAÇÃO METROPOLITANA
CTM-CADASTRO TÉCNICO METROPOLITANO

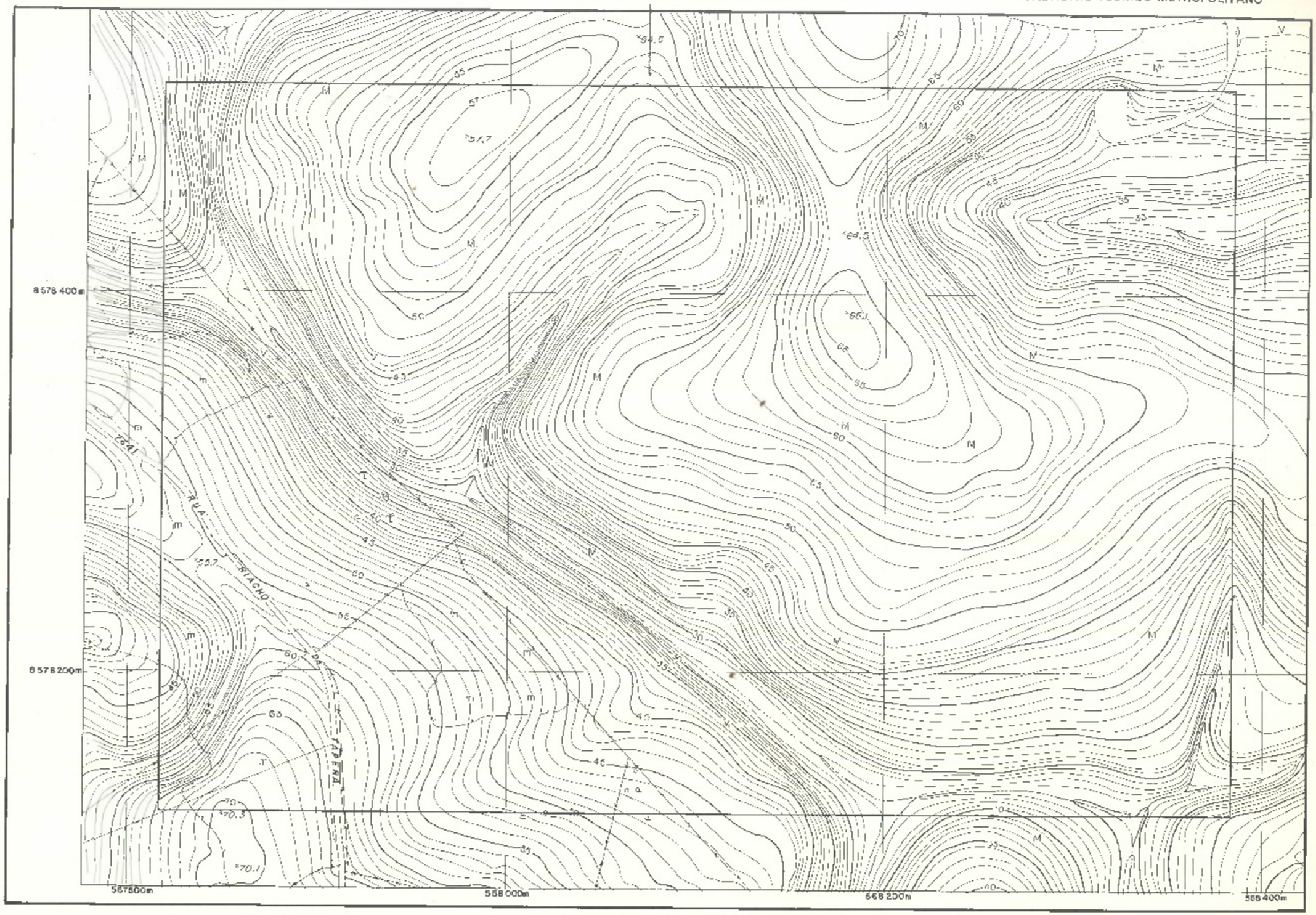

0m 20 40 60 80 100
ESCALA 1:2000

BASE CARTOGRÁFICA: Sistema Cartográfico SICAR / 1982
ORIGEM DA UTM: 500 km W 39°; 10.000 km S do Equador

ARTICULAÇÃO DA FOLHA		
124432	125311	125312
124434	125313	125314
124436	125315	125316

SITUAÇÃO		
MUNICÍPIO/SUBDISTRITO	ZONA DE INFORMAÇÃO	
SALVADOR		
São Cristovão	70	
FOLHA SICAR NÚMERO: 125310		

0m 20 40 60 80 100
ESCALA 1:2000

BASE CARTOGRÁFICA: Sistema Cartográfico SICAR / 1982
ORIGEM DA UTM: 500 km W 39°; 10.000 km S do Equador

FOLHA 125 314

CONDER
SIM-SISTEMA DE INFORMAÇÃO METROPOLITANA
CTM-CADASTRO TÉCNICO METROPOLITANO

SECRETARIA DO PLANEJAMENTO, CIÊNCIA E TECNOLOGIA
COMPANHIA DE DESENVOLVIMENTO DA REGIÃO METROPOLITANA DE SALVADOR
GERÊNCIA DE INFORMAÇÃO-COORDENAÇÃO DO SISTEMA CARTOGRÁFICO
PREFEITURA MUNICIPAL DO SALVADOR
SECRETARIA DE FINANÇAS-COMISSÃO DE IMPLANTAÇÃO DA NUMERAÇÃO MÉTRICA LINEAR

FOLHA 125 314

CONDER
SIM-SISTEMA DE INFORMAÇÃO METROPOLITANA
CTM-CADASTRO TÉCNICO METROPOLITANO

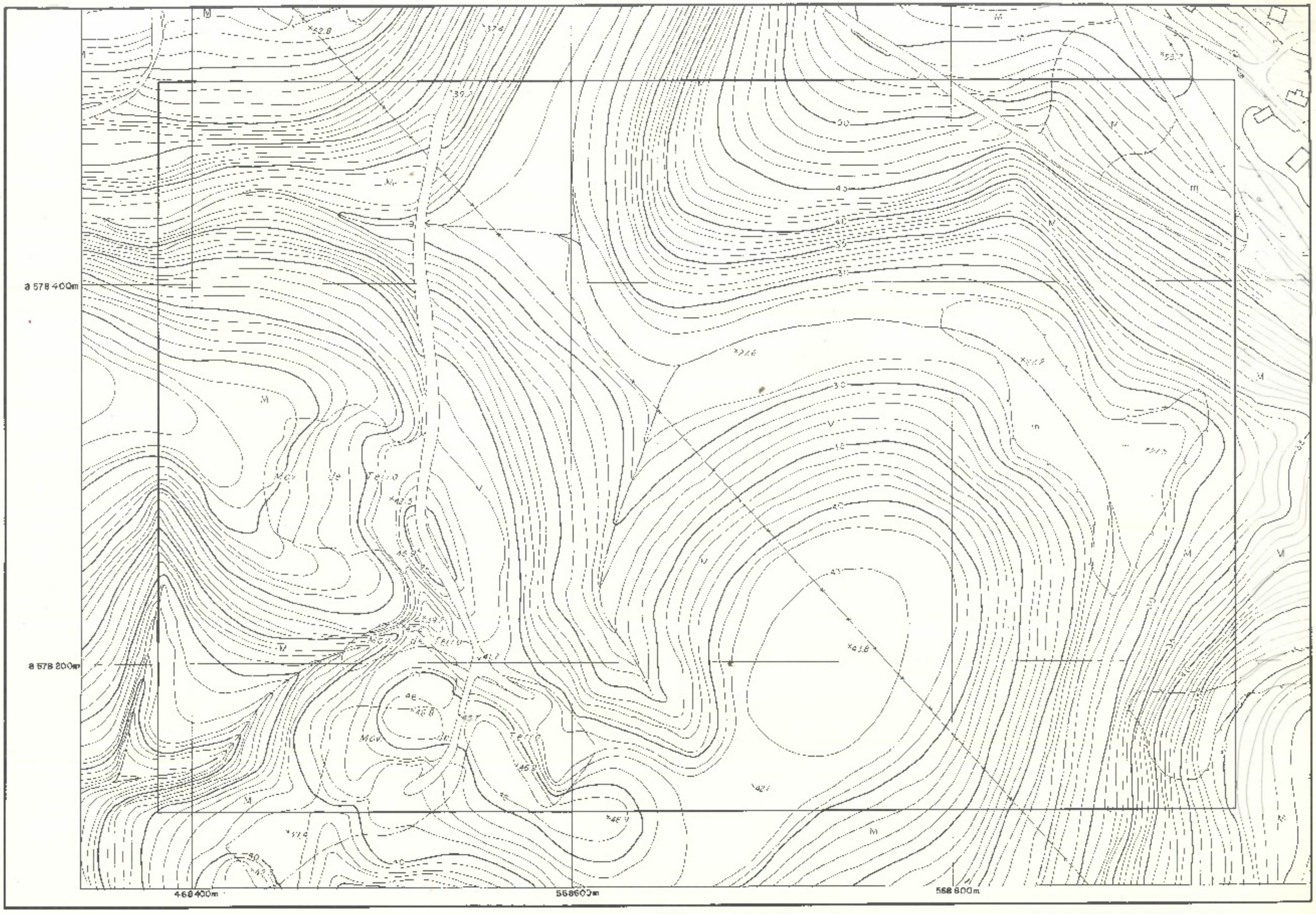

0m 20 40 60 80 100
ESCALA 1:2000

BASE CARTOGRÁFICA: Sistema Cartográfico SICAR / 1982
ORIGEM DA UTM: 500 km W 39°; 10.000 km S do Equador

ARTICULAÇÃO DA FOLHA		
125 311	125 312	125 321
125 313	125 314	125 323
125 315	125 316	125 325

SITUAÇÃO		
MUNICÍPIO/SUBDISTRITO	ZONA DE INFORMAÇÃO	
SALVADOR		
São Cristovão	70	
FOLHA SICAR NÚMERO 125 310		

0m 20 40 60 80 100
ESCALA 1:2000

BASE CARTOGRÁFICA: Sistema Cartográfico SICAR / 1982
ORIGEM DA UTM: 500 km W 39°; 10.000 km S do Equador

FOLHA 125 315

CONDER
SIM-SISTEMA DE INFORMAÇÃO METROPOLITANA
CTM-CADASTRO TÉCNICO METROPOLITANO

SECRETARIA DO PLANEJAMENTO, CIÊNCIA E TECNOLOGIA
COMPANHIA DE DESENVOLVIMENTO DA REGIÃO METROPOLITANA DE SALVADOR
GERÊNCIA DE INFORMAÇÃO-COORDENAÇÃO DO SISTEMA CARTOGRÁFICO
PREFEITURA MUNICIPAL DO SALVADOR
SECRETARIA DE FINANÇAS-COMISSÃO DE IMPLANTAÇÃO DA NUMERAÇÃO MÉTRICA LINEAR

FOLHA 125 315

CONDER
SIM-SISTEMA DE INFORMAÇÃO METROPOLITANA
CTM-CADASTRO TÉCNICO METROPOLITANO

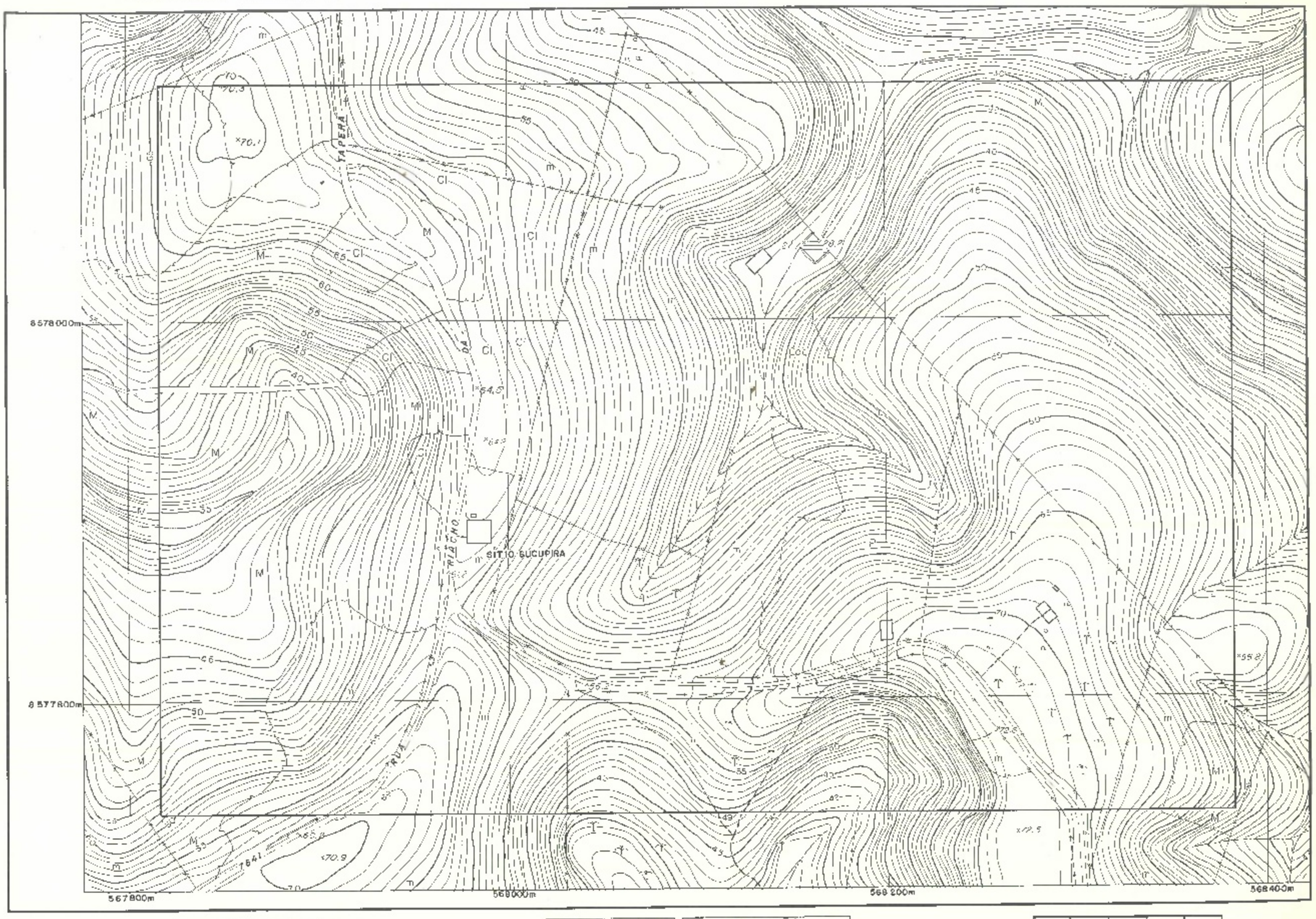

0m 20 40 60 80 100

ESCALA 1:2000

BASE CARTOGRÁFICA: Sistema Cartográfico SICAR / 1982
ORIGEM DA UTM: 500 km W 39°, 10.000 km S do Equador

ARTICULAÇÃO DA FOLHA		
124 434	125 313	125 314
124 436	125 315	125 316
124 462	125 341	125 342

SITUAÇÃO		
MUNICÍPIO/SUBDISTRITO	ZONA DE INFORMAÇÃO	
SALVADOR		
São Cristovão	70	
FOLHA SICAR NÚMERO: 125 310		

0m 20 40 60 80 100

ESCALA 1:2000

BASE CARTOGRÁFICA Sistema Cartográfico - SICAR / 1982
ORIGEM DA UTM: 500 km W 39°; 10.000 km S do Equador

FOLHA 125316

CONDER
SIM-SISTEMA DE INFORMAÇÃO METROPOLITANA
CTM-CADASTRO TÉCNICO METROPOLITANO

SECRETARIA DO PLANEJAMENTO, CIÊNCIA E TECNOLOGIA
COMPANHIA DE DESENVOLVIMENTO DA REGIÃO METROPOLITANA DE SALVADOR
GERÊNCIA DE INFORMAÇÃO GEOREFERENCIADA E SISTEMA CARTOGRÁFICO
PREFEITURA MUNICIPAL DO SALVADOR
SECRETARIA DE FINANÇAS-COMISSÃO DE IMPLANTAÇÃO DA NUMERAÇÃO METRICA LINEAR

FOLHA 125316

CONDER
SIM-SISTEMA DE INFORMAÇÃO METROPOLITANA
CTM-CADASTRO TÉCNICO METROPOLITANO

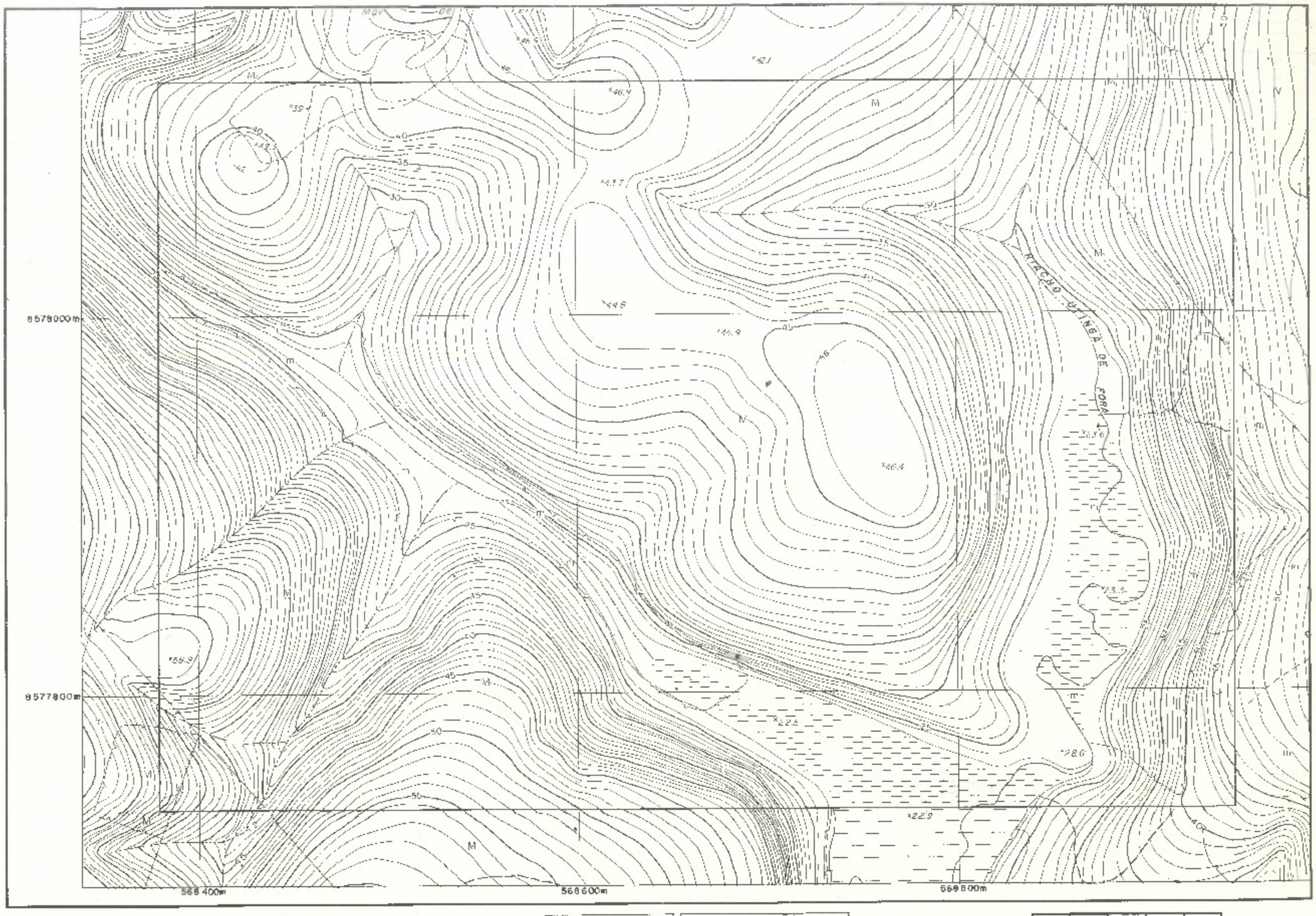

0m 20 40 60 80 100

ESCALA 1:2000

BASE CARTOGRÁFICA: Sistema Cartográfico SICAR / 1982
ORIGEM DA UTM: 500 km W 39°; 10.000 km S do Equador

ARTICULAÇÃO DA FOLHA		
125313	125314	125323
125315	125316	125325
125341	125342	125351

SITUAÇÃO	
MUNICÍPIO/SUBDISTRITO	ZONA DE INFORMAÇÃO
SALVADOR	
São Cristovão	70
FOLHA SICAR NÚMERO 125310	

0m 20 40 60 80 100

ESCALA 1:2000

BASE CARTOGRÁFICA: Sistema Cartográfico - SICAR / 1982
ORIGEM DA UTM: 500 km W 39°; 10.000 km S do Equador

FOLHA 125321

CONDER
SIM-SISTEMA DE INFORMAÇÃO METROPOLITANA
CTM CADASTRO TÉCNICO METROPOLITANO

SECRETARIA DO PLANEJAMENTO, CIÊNCIA E TECNOLOGIA
COMPANHIA DE DESENVOLVIMENTO DA REGIÃO METROPOLITANA DE SALVADOR
GERÊNCIA DE INFORMAÇÃO-COORDENAÇÃO DO SISTEMA CARTOGRÁFICO
PREFEITURA MUNICIPAL DO SALVADOR
SECRETARIA DE FINANÇAS-COMISSÃO DE IMPLANTAÇÃO DA NUMERAÇÃO MÉTRICA LINEAR

FOLHA 125321

CONDER
SIM-SISTEMA DE INFORMAÇÃO METROPOLITANA
CTM CADASTRO TÉCNICO METROPOLITANO

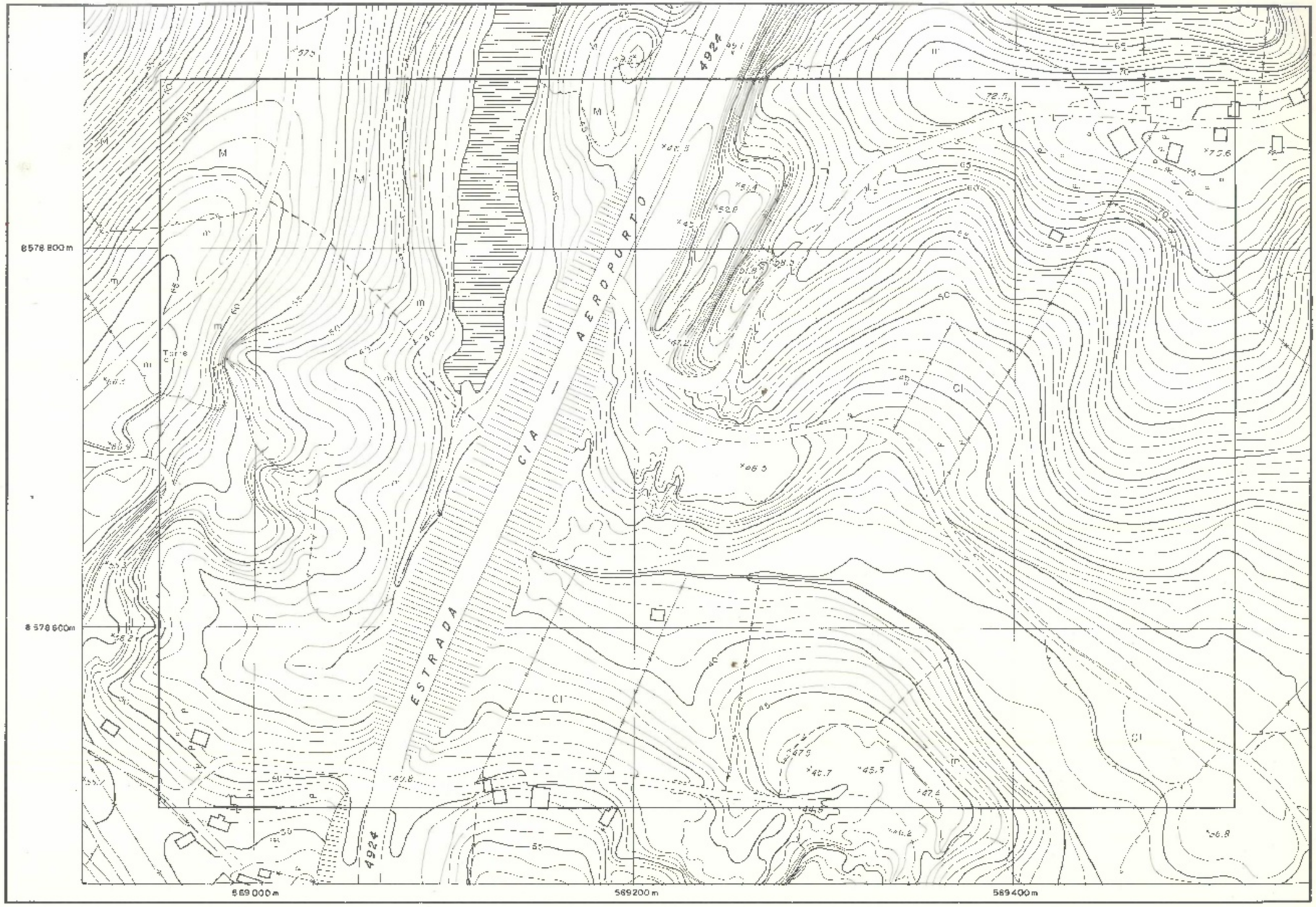

0m 20 40 60 80 100

ESCALA 1:2000

BASE CARTOGRÁFICA: Sistema Cartográfico SICAR / 1982
ORIGEM DA UTM: 500 km W 39°; 10 000 km S do Equador

ARTICULAÇÃO DA FOLHA		
125 146	125 155	125 156
125 312	125 321	125 322
125 314	125 323	125 324

SITUAÇÃO

MUNICÍPIO/SUBDISTRITO	ZONA DE INFORMAÇÃO
SALVADOR São Cristovão	70

FOLHA SICAR
NÚMERO: 125320

0m 20 40 60 80 100

ESCALA 1:2000

BASE CARTOGRÁFICA: Sistema Cartográfico - SICAR / 1982
ORIGEM DA UTM: 500 km W 39°; 10.000 km S do Equador

FOLHA 125322

CONDER
SIM-SISTEMA DE INFORMAÇÃO METROPOLITANA
CTM-CADASTRO TÉCNICO METROPOLITANO

SECRETARIA DO PLANEJAMENTO, CIÊNCIA E TECNOLOGIA
COMPANHIA DE DESENVOLVIMENTO DA REGIÃO METROPOLITANA DE SALVADOR
GERÊNCIA DE INFORMAÇÃO-COORDENAÇÃO DO SISTEMA CARTOGRÁFICO
PREFEITURA MUNICIPAL DO SALVADOR
SECRETARIA DE FINANÇAS-COMISSÃO DE IMPLANTAÇÃO DA NUMERAÇÃO MÉTRICA LINEAR

FOLHA 125322

CONDER
SIM-SISTEMA DE INFORMAÇÃO METROPOLITANA
CTM-CADASTRO TÉCNICO METROPOLITANO

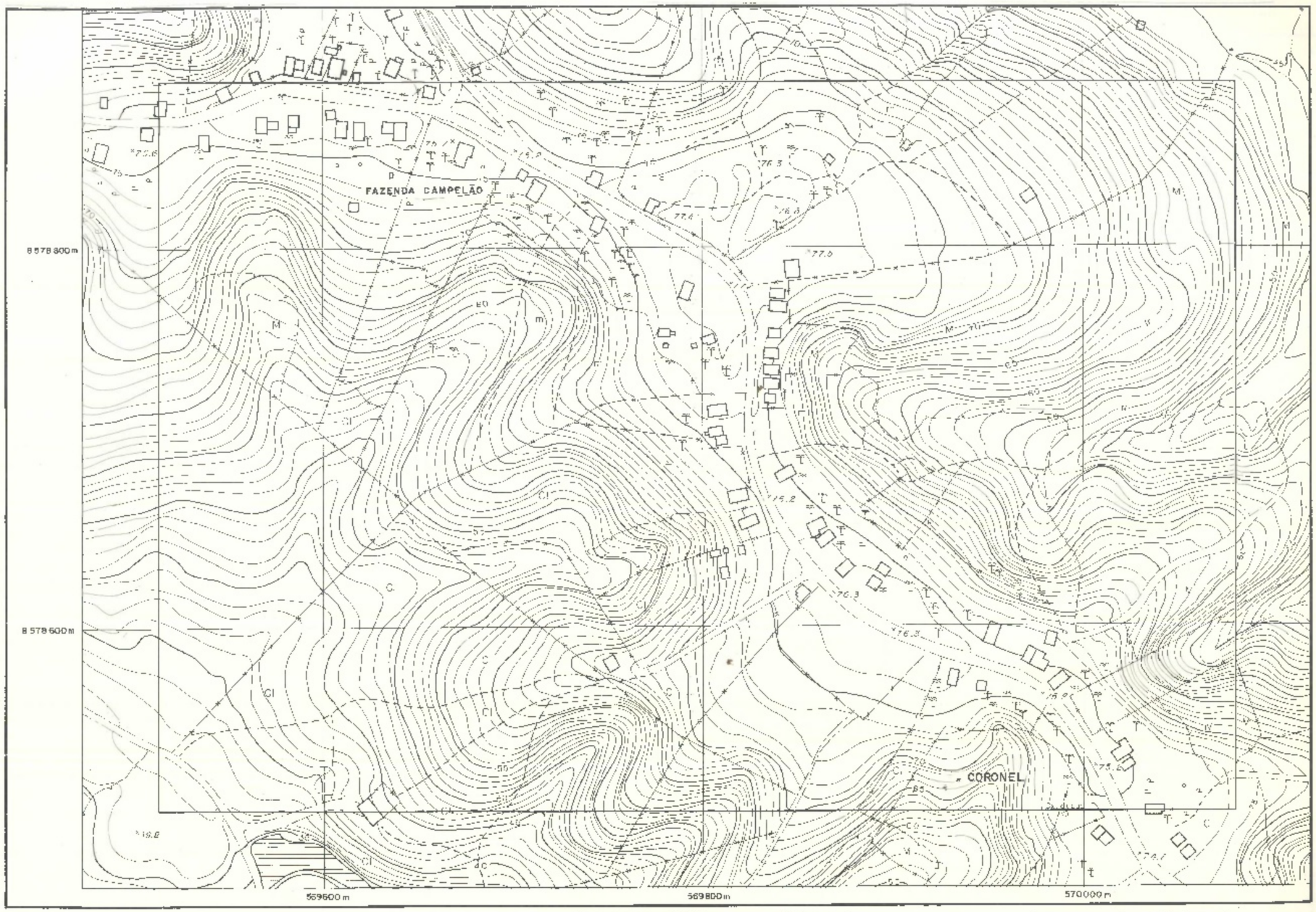

0m 20 40 60 80 100
ESCALA 1:2000

BASE CARTOGRÁFICA: Sistema Cartográfico SICAR / 1982
ORIGEM DA UTM: 500 km W 39°; 10.000 km S do Equador

ARTICULAÇÃO DA FOLHA		
125 155	125 156	125 165
125 321	125 322	125 331
125 323	125 324	125 333

SITUAÇÃO		
MUNICÍPIO/SUBDISTRITO	ZONA DE INFORMAÇÃO	
SALVADOR São Cristovão	70	
FOLHA SICAR NÚMERO: 125320		

0m 20 40 60 80 100
ESCALA 1:2000

BASE CARTOGRÁFICA Sistema Cartográfico - SICAR / 1982
ORIGEM DA UTM 500 km W 39°; 10 000 km S do Equador

FOLHA 125 323

CONDER
SIM-SISTEMA DE INFORMAÇÃO METROPOLITANA
CTM-CADASTRO TÉCNICO METROPOLITANO

SECRETARIA DO PLANEJAMENTO, CIÊNCIA E TECNOLOGIA
COMPANHIA DE DESENVOLVIMENTO DA REGIÃO METROPOLITANA DE SALVADOR
GERÊNCIA DE INFORMAÇÃO-COORDENAÇÃO DO SISTEMA CARTOGRÁFICO
PREFEITURA MUNICIPAL DO SALVADOR
SECRETARIA DE FINANÇAS COMISSÃO DE IMPLANTAÇÃO DA NUMERAÇÃO MÉTRICA LINEAR

FOLHA 125 323

CONDER
SIM-SISTEMA DE INFORMAÇÃO METROPOLITANA
CTM-CADASTRO TÉCNICO METROPOLITANO

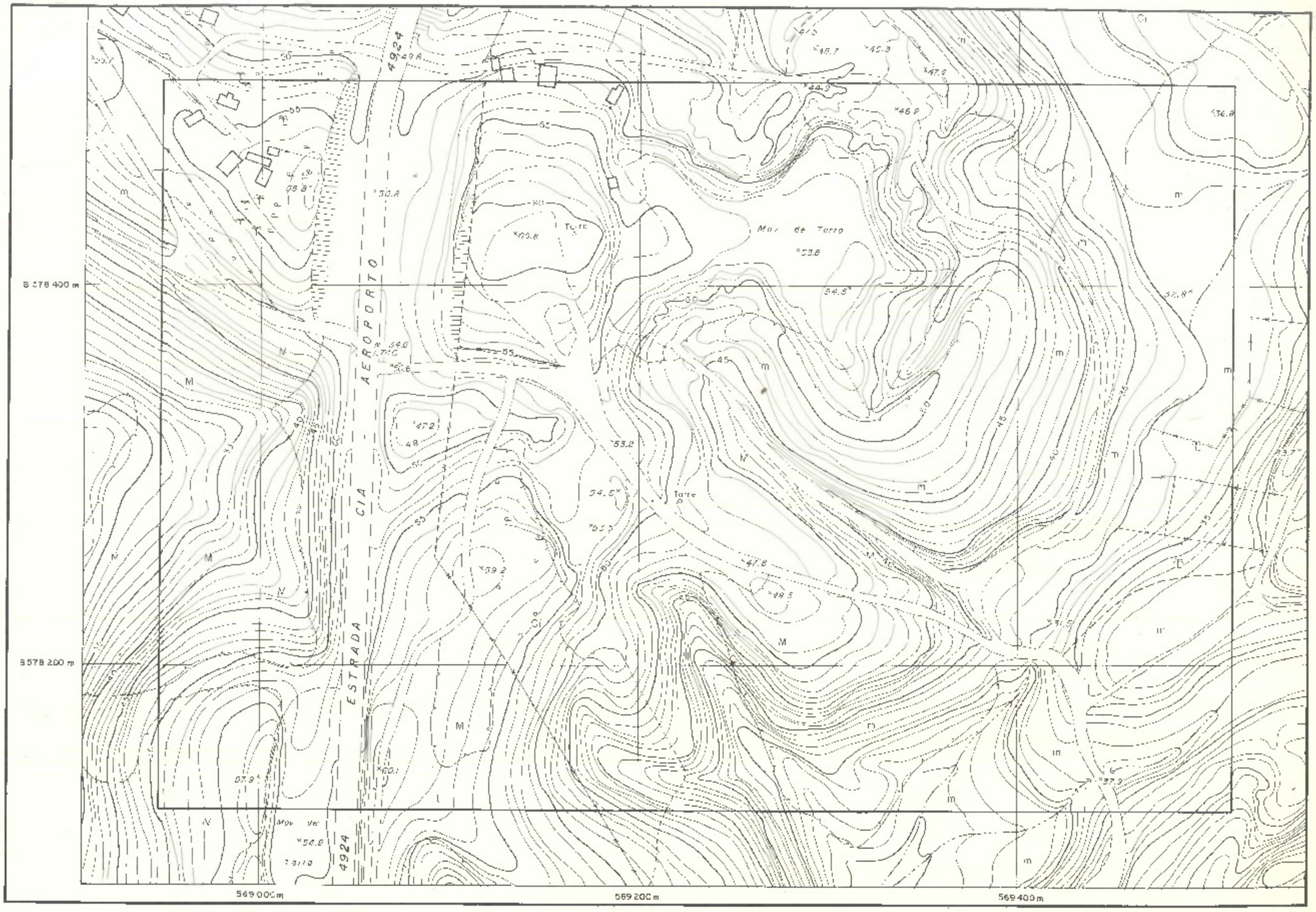

0m 20 40 60 80 100

ESCALA 1:2000

BASE CARTOGRÁFICA: Sistema Cartográfico SICAR / 1982
ORIGEM DA UTM: 500 km W 39°; 10 000 km S do Equador

ARTICULAÇÃO DA FOLHA		
125312	125321	125322
125314	125323	125324
125316	125325	125326

SITUAÇÃO		
MUNICÍPIO/SUBDISTRITO	ZONA DE INFORMAÇÃO	
SALVADOR São Cristovão	70	
FOLHA SICAR NÚMERO: 125 320		

0m 20 40 60 80 100

ESCALA 1:2000

BASE CARTOGRÁFICA: Sistema Cartográfico - SICAR / 1982
ORIGEM DA UTM: 500 km W 39°; 10.000 km S do Equador

FOLHA 125 324

CONDER
SIM-SISTEMA DE INFORMAÇÃO METROPOLITANA
CTM-CADASTRO TÉCNICO METROPOLITANO

SECRETARIA DO PLANEJAMENTO, CIÊNCIA E TECNOLOGIA
COMPANHIA DE DESENVOLVIMENTO DA REGIÃO METROPOLITANA DE SALVADOR
GERÊNCIA DE INFORMAÇÃO GEOREFERENCIADA E SISTEMA CARTOGRÁFICO
PREFEITURA MUNICIPAL DO SALVADOR
SECRETARIA DE FINANÇAS-COMISSÃO DE IMPLANTAÇÃO DA NUMERAÇÃO MÉTRICA (NMM)

FOLHA 125 324

CONDER
SIM-SISTEMA DE INFORMAÇÃO METROPOLITANA
CTM-CADASTRO TÉCNICO METROPOLITANO



0m 20 40 60 80 100

ESCALA 1:2000

BASE CARTOGRÁFICA: Sistema Cartográfico SICAR / 1982
ORIGEM DA UTM: 500 km W 39°; 10.000 km S do Equador

ARTICULAÇÃO DA FOLHA		
125321	125322	125331
125323	125324	125333
125325	125326	—

SITUAÇÃO		
MUNICÍPIO/SUBDISTRITO	AREA DE INFORMAÇÃO	
SALVADOR São Cristovão	70	
FOLHA SICAR NÚMERO 125320		

0m 20 40 60 80 100

ESCALA 1:2000

BASE CARTOGRÁFICA: Sistema Cartográfico - SICAR / 1982
ORIGEM DA UTM: 500 km W 39°; 10.000 km S do Equador

FOLHA 125 325

CONDER
SIM-SISTEMA DE INFORMAÇÃO METROPOLITANA
CTM-CADASTRO TÉCNICO METROPOLITANO

SECRETARIA DO PLANEJAMENTO, CIÊNCIA E TECNOLOGIA
COMPANHIA DE DESENVOLVIMENTO DA REGIÃO METROPOLITANA DE SALVADOR
GERÊNCIA DE INFORMAÇÃO-COORDENAÇÃO DO SISTEMA CARTOGRÁFICO
PREFEITURA MUNICIPAL DE SALVADOR
SECRETARIA DE FINANÇAS COMISSÃO DE IMPLANTAÇÃO DA NUMERAÇÃO MÉTRICA LINEAR

FOLHA 125 325

CONDER
SIM-SISTEMA DE INFORMAÇÃO METROPOLITANA
CTM-CADASTRO TÉCNICO METROPOLITANO

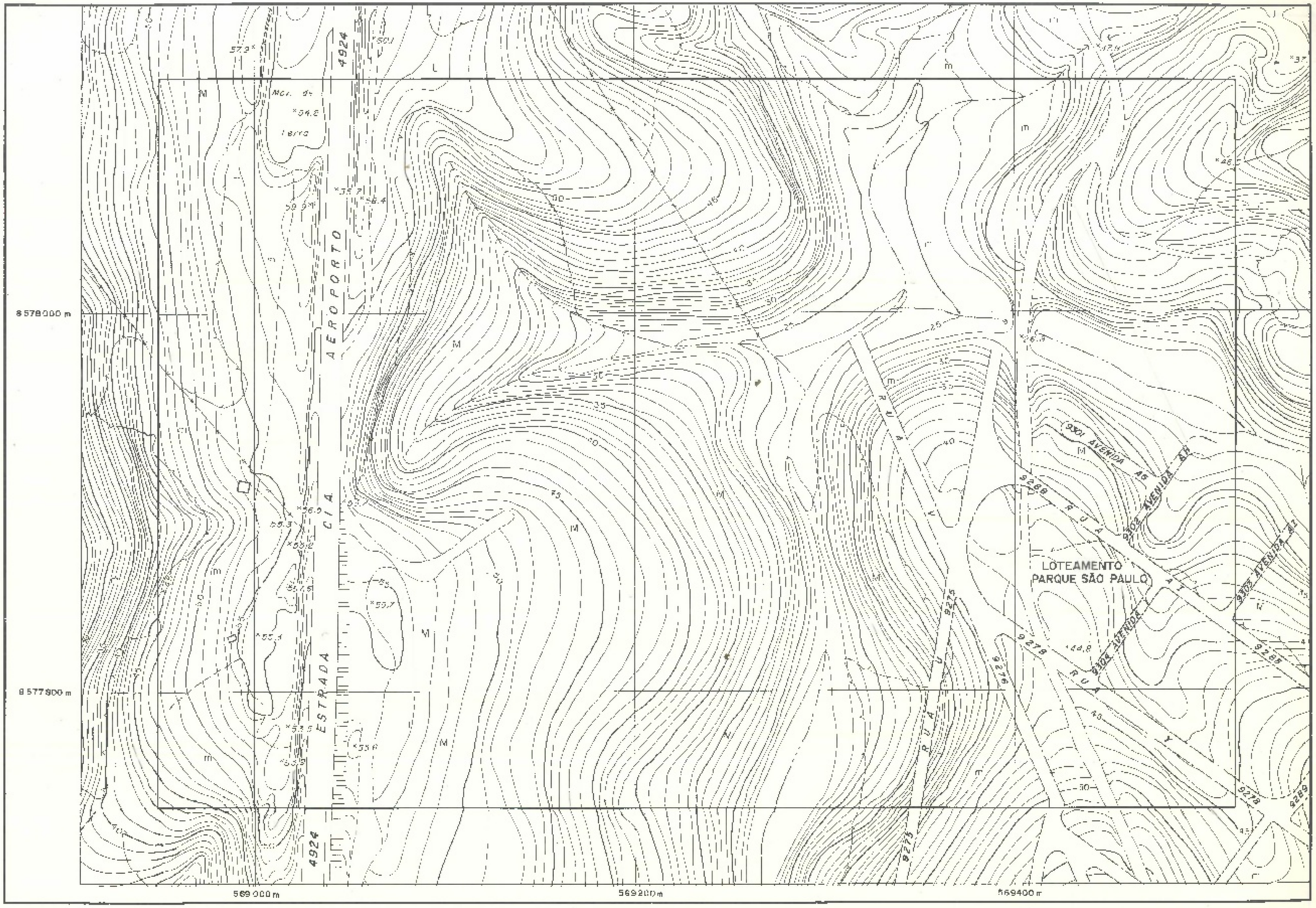

0m 20 40 60 80 100
ESCALA 1:2000

BASE CARTOGRÁFICA: Sistema Cartográfico SICAR / 1982
ORIGEM DA UTM 500 km W 39°, 10.000 km S do Equador

ARTICULAÇÃO DA FOLHA		
125314	125323	125324
125316	125325	125326
125342	125351	125352

SITUAÇÃO

MUNICÍPIO/SUBDISTRITO	ZONA DE INFORMAÇÃO	
SALVADOR		
São Cristovão	70	
FOLHA SICAR NÚMERO: 125320		

0m 20 40 60 80 100
ESCALA 1:2000

BASE CARTOGRÁFICA: Sistema Cartográfico - SICAR / 1982
ORIGEM DA UTM. 500 km W 39°; 10.000 km S do Equador

FOLHA 125 326

CONDER
SIM-SISTEMA DE INFORMAÇÃO METROPOLITANA
CTM-CADASTRO TÉCNICO METROPOLITANO

SECRETARIA DO PLANEJAMENTO, CIÊNCIA E TECNOLOGIA
COMPANHIA DE DESENVOLVIMENTO DA REGIÃO METROPOLITANA DE SALVADOR
GERÊNCIA DE INFORMAÇÃO-COORDENAÇÃO DO SISTEMA CARTOGRÁFICO
PREFEITURA MUNICIPAL DO SALVADOR
SECRETARIA DE FINANÇAS-COMISSÃO DE IMPLANTAÇÃO DA NUMERAÇÃO MÉTRICA LINEAR

FOLHA 125 326

CONDER
SIM-SISTEMA DE INFORMAÇÃO METROPOLITANA
CTM-CADASTRO TÉCNICO METROPOLITANO

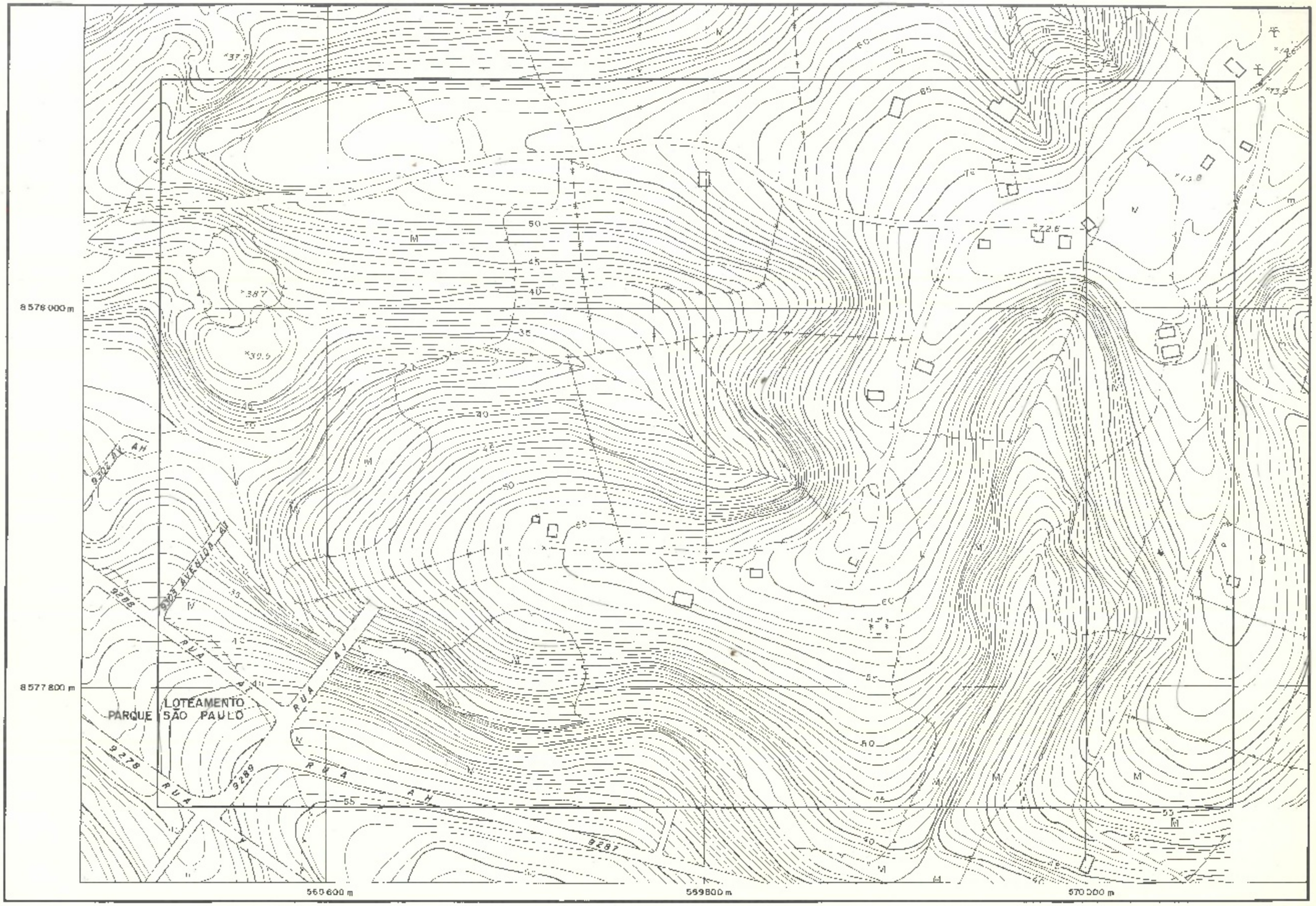

0m 20 40 60 80 100

ESCALA 1:2000

BASE CARTOGRÁFICA: Sistema Cartografico SICAR / 1982
ORIGEM DA UTM 500 km W 39° 10.000 km S do Equador

ARTICULAÇÃO DA FOLHA		
125 323	125 324	125 333
125 325	125 326	—
125 351	125 352	—

SITUAÇÃO		
MUNICÍPIO/SUBDISTRITO	ZONA DE INFORMAÇÃO	
SALVADOR São Cristovão	73	
FOLHA SICAR-NÚMERO: 125 320		

0m 20 40 60 80 100

ESCALA 1:2000

BASE CARTOGRÁFICA: Sistema Cartográfico - SICAR / 1982
ORIGEM DA UTM: 500 km W 39°; 10.000 km S do Equador

FOLHA 125331

CONDER
SIM-SISTEMA DE INFORMAÇÃO METROPOLITANA
CTM-CADASTRO TÉCNICO METROPOLITANO

SECRETARIA DO PLANEJAMENTO, CIÊNCIA E TECNOLOGIA
COMPANHIA DE DESENVOLVIMENTO DA REGIÃO METROPOLITANA DE SALVADOR
GERÊNCIA DE INFORMAÇÃO-COORDENAÇÃO DO SISTEMA CARTOGRÁFICO
PREFEITURA MUNICIPAL DO SALVADOR
SECRETARIA DE FINANÇAS-COMISSÃO DE IMPLANTAÇÃO DA NUMERAÇÃO MÉTRICA UNICA

FOLHA 125331

CONDER
SIM-SISTEMA DE INFORMAÇÃO METROPOLITANA
CTM-CADASTRO TÉCNICO METROPOLITANO

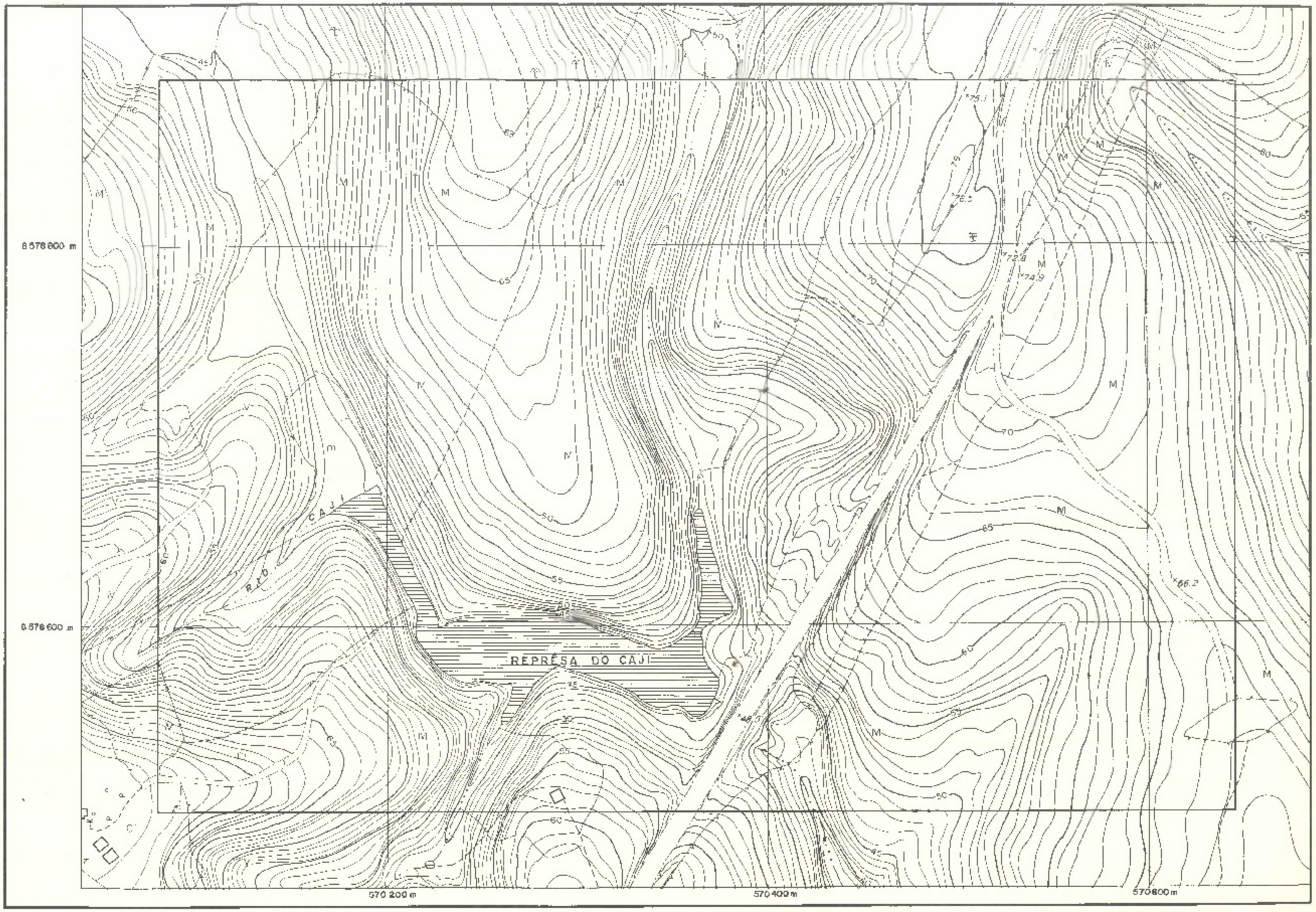

0m 20 40 60 80 100

ESCALA 1:2000

BASE CARTOGRÁFICA: Sistema Cartográfico SICAR / 1982
ORIGEM DA UTM: 500 km W 39°; 10.000 km S do Equador

ARTICULAÇÃO DA FOLHA		
125156	125165	—
125322	125331	—
125324	125333	—

SITUAÇÃO		
MUNICÍPIO/SUBDISTRITO	ZONA DE INFORMAÇÃO	
SALVADOR São Cristóvão	70	
FOLHA SICAR NÚMERO: 125330		

0m 20 40 60 80 100

ESCALA 1:2000

BASE CARTOGRÁFICA: Sistema Cartográfico - SICAR / 1982
ORIGEM DA UTM: 500 km W 39°; 10.000 km S do Equador

FOLHA 125 333

CONDER
SIM-SISTEMA DE INFORMAÇÃO METROPOLITANA
CTM-CADASTRO TÉCNICO METROPOLITANO

SECRETARIA DO PLANEJAMENTO, CIÊNCIA E TECNOLOGIA
COMPANHIA DE DESENVOLVIMENTO DA REGIÃO METROPOLITANA DE SALVADOR
GERÊNCIA DE INFORMAÇÃO-COORDENAÇÃO DO SISTEMA CARTOGRÁFICO
PREFEITURA MUNICIPAL DO SALVADOR
SECRETARIA DE FINANÇAS-COMISSÃO DE IMPLANTAÇÃO DA NUMERAÇÃO MÉTRICA LINEAR

FOLHA 125 333

CONDER
SIM-SISTEMA DE INFORMAÇÃO METROPOLITANA
CTM-CADASTRO TÉCNICO METROPOLITANO

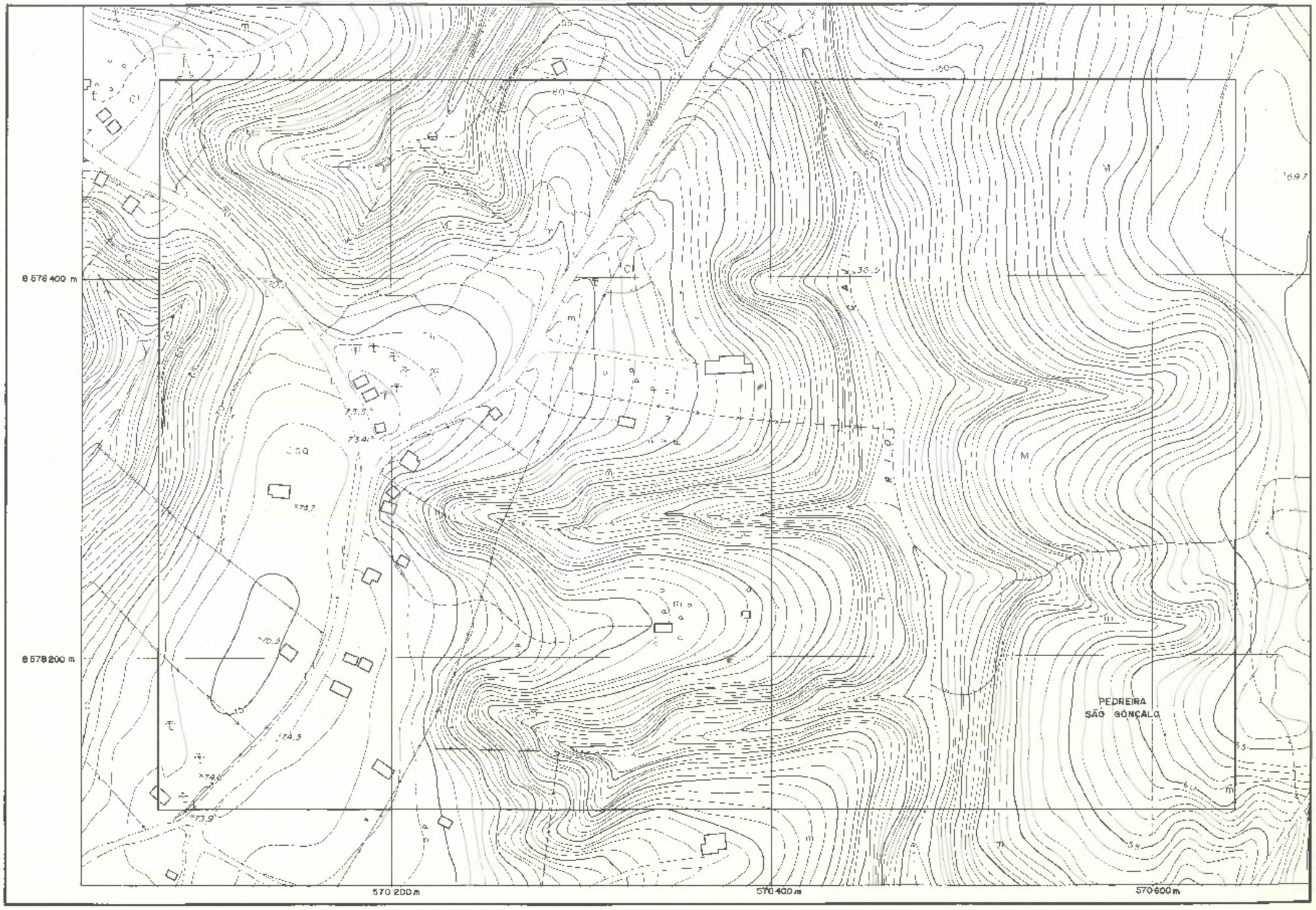

0m 20 40 60 80 100

ESCALA 1:2000

BASE CARTOGRÁFICA: Sistema Cartográfico SICAR / 1982
ORIGEM DA UTM: 500 km W 39°, 10.000 km S do Equador

ARTICULAÇÃO DA FOLHA		
125 322	125 331	—
125 324	125 333	—
125 326	—	—

SITUAÇÃO		
MUNICÍPIO/SUBDISTRITO	ZONA DE INFORMAÇÃO	
SALVADOR São Cristóvão	TO	
FOLHA SICAR NÚMERO: 125 330		

0m 20 40 60 80 100

ESCALA 1:2000

BASE CARTOGRÁFICA: Sistema Cartográfico SICAR / 1982
ORIGEM DA UTM: 500 km W 39°, 10.000 km S do Equador

FOLHA 125 341

CONDER
SIM-SISTEMA DE INFORMAÇÃO METROPOLITANA
CTM-CADASTRO TÉCNICO METROPOLITANO

SECRETARIA DO PLANEJAMENTO, CIÊNCIA E TECNOLOGIA
COMPANHIA DE DESENVOLVIMENTO DA REGIÃO METROPOLITANA DE SALVADOR
GERÊNCIA DE INFORMAÇÃO-COORDENAÇÃO DO SISTEMA CARTOGRÁFICO
PREFEITURA MUNICIPAL DO SALVADOR
SECRETARIA DE FINANÇAS-COMISSÃO DE IMPLANTAÇÃO DA NUMERAÇÃO MÉTRICA LINEAR

FOLHA 125 341

CONDER
SIM-SISTEMA DE INFORMAÇÃO METROPOLITANA
CTM-CADASTRO TÉCNICO METROPOLITANO

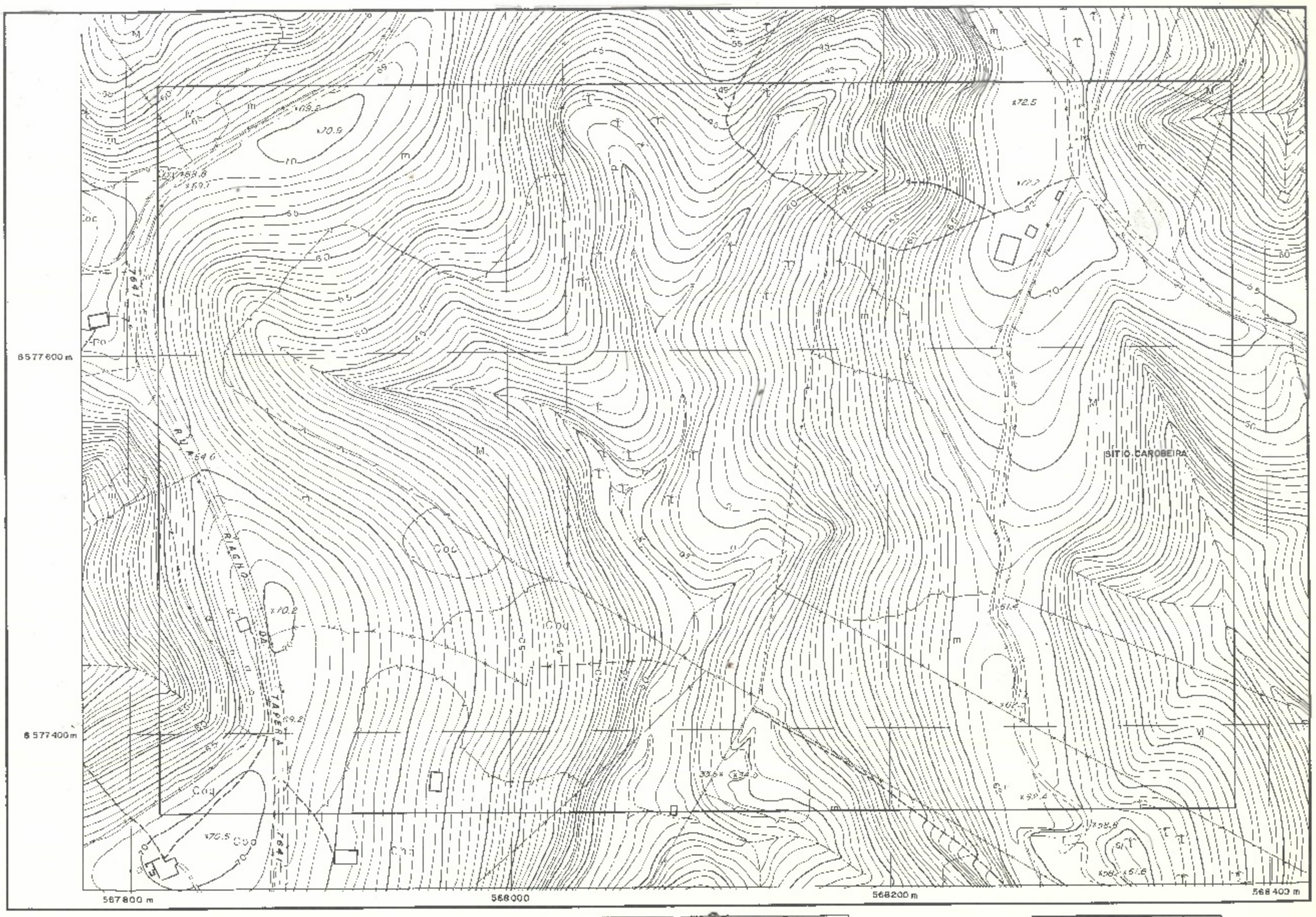

0m 20 40 60 80 100

ESCALA 1:2000

BASE CARTOGRÁFICA Sistema Cartográfico SICAR / 1982
ORIGEM DA UTM. 500 km W 39° ; 10.000 km S do Equador

ARTICULAÇÃO DA FOLHA		
124436	125315	125316
124462	125341	125342
124464	125343	125344

SITUAÇÃO		
MUNICÍPIO/SUBDISTRITO	ZONA DE INFORMAÇÃO	
SALVADOR São Cristovão	70	
FOLHA SICAR NUMERO 125340		

0m 20 40 60 80 100

ESCALA 1:2000

BASE CARTOGRÁFICA: Sistema Cartográfico SICAR / 1982
ORIGEM DA UTM: 500 km W 39° ; 10.000 km S do Equador

FOLHA 125 342

CONDER
SIM-SISTEMA DE INFORMAÇÃO METROPOLITANA
CTM-CADASTRO TÉCNICO METROPOLITANO

SECRETARIA DO PLANEJAMENTO, CIÊNCIA E TECNOLOGIA
COMPANHIA DE DESENVOLVIMENTO DA REGIÃO METROPOLITANA DE SALVADOR
GERÊNCIA DE INFORMAÇÃO-COORDENAÇÃO DO SISTEMA CARTOGRÁFICO
PREFEITURA MUNICIPAL DO SALVADOR
SECRETARIA DE FINANÇAS-COMISSÃO DE IMPLANTAÇÃO DA CONTRIBUIÇÃO MELHORIA URBANA

FOLHA 125 342

CONDER
SIM-SISTEMA DE INFORMAÇÃO METROPOLITANA
CTM-CADASTRO TÉCNICO METROPOLITANO

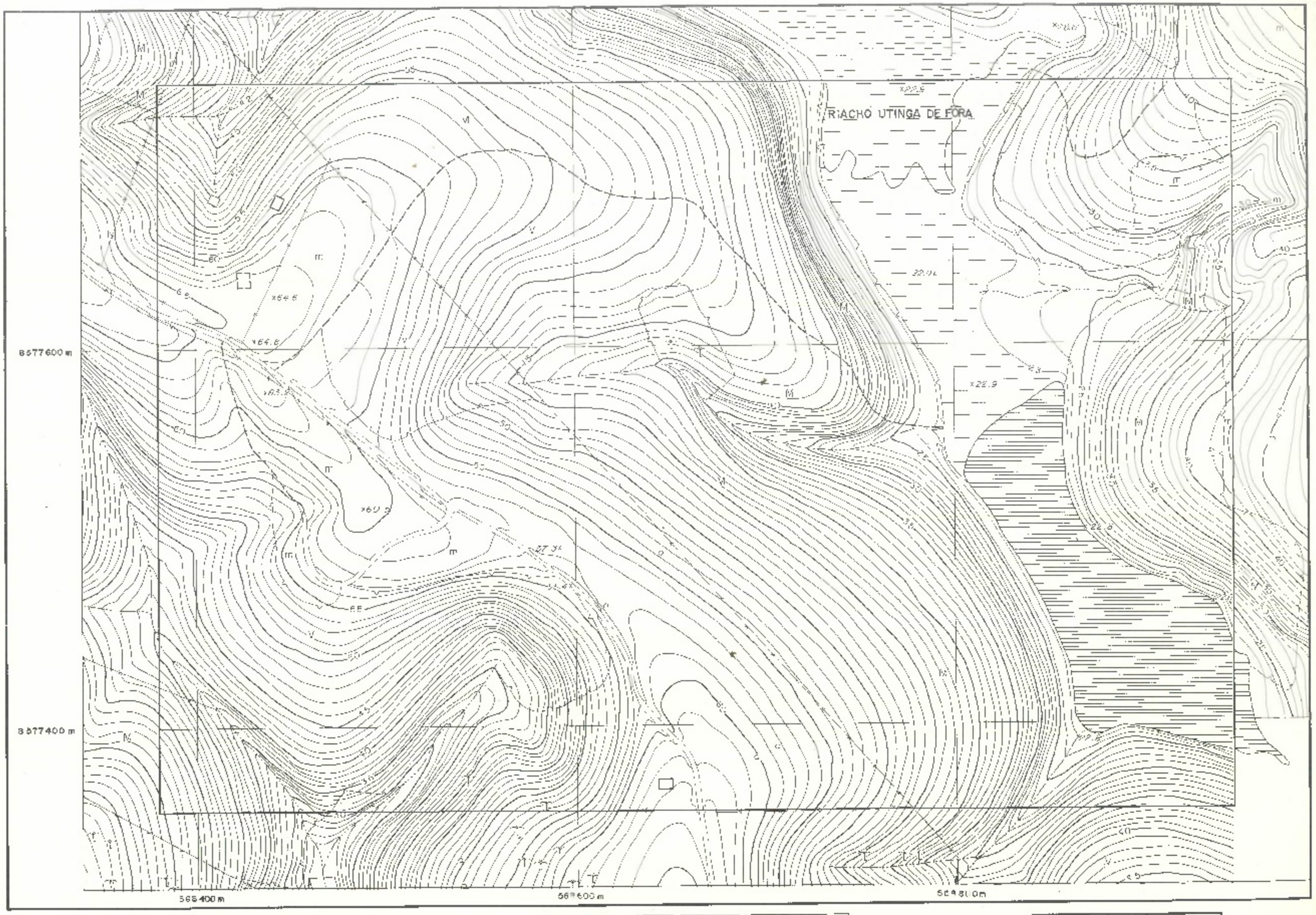

0m 20 40 60 80 100

ESCALA 1:2000

BASE CARTOGRÁFICA: Sistema Cartográfico SICAR / 1982
ORIGEM DA UTM: 500 km W 39° 10.000 km S do Equador

ARTICULAÇÃO DA FOLHA		
125315	125316	125325
125341	125342	125351
125343	125344	125353

SITUAÇÃO	
MUNICÍPIO/SUBDISTRITO	ZONA DE INFORMAÇÃO
SALVADOR São Cristovão	70
FOLHA SICAR NÚMERO: 125340	

0m 20 40 60 80 100

ESCALA 1:2000

BASE CARTOGRÁFICA: Sistema Cartográfico - SICAR / 1982
ORIGEM DA UTM: 500 km W 39°; 10 000 km S do Equador

FOLHA 125 343

CONDER
SIM-SISTEMA DE INFORMAÇÃO METROPOLITANA
CTM-CADASTRO TÉCNICO METROPOLITANO

SECRETARIA DO PLANEJAMENTO, CIÊNCIA E TECNOLOGIA
COMPANHIA DE DESENVOLVIMENTO DA REGIÃO METROPOLITANA DE SALVADOR
GERÊNCIA DE INFORMAÇÃO-COORDENAÇÃO DO SISTEMA CARTOGRÁFICO
PREFEITURA MUNICIPAL DO SALVADOR
SECRETARIA DE FINANÇAS-COMISSÃO DE IMPLANTAÇÃO DA NUMERAÇÃO MÉTRICA UNICA

FOLHA 125 343

CONDER
SIM-SISTEMA DE INFORMAÇÃO METROPOLITANA
CTM-CADASTRO TÉCNICO METROPOLITANO

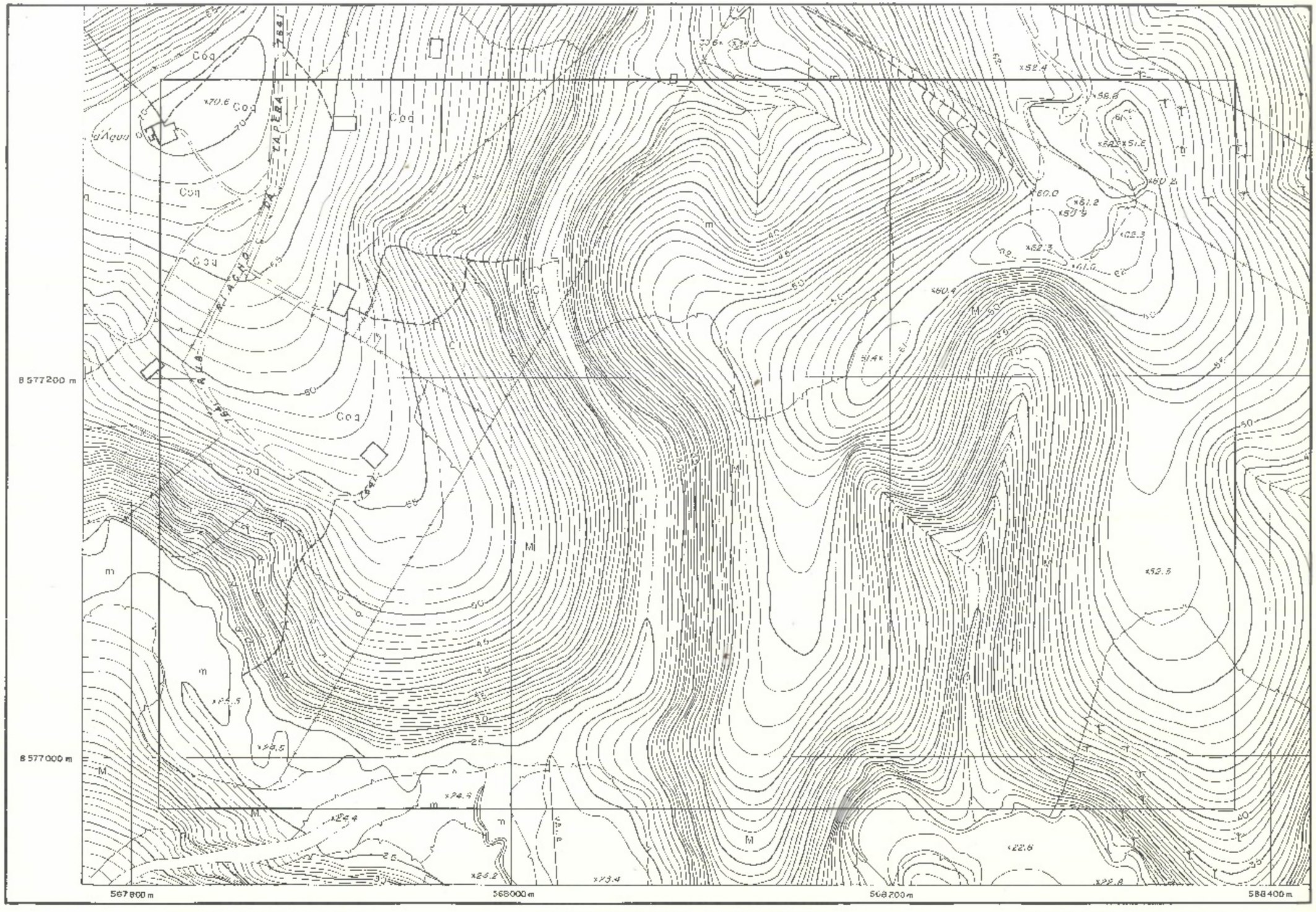

0m 20 40 60 80 100

ESCALA 1:2000

BASE CARTOGRÁFICA: Sistema Cartográfico SICAR / 1982
ORIGEM DA UTM: 500 km W 39°; 10.000 km S do Equador

ARTICULAÇÃO DA FOLHA		
124 462	125 341	125 342
124 464	125 343	125 344
124 466	125 345	125 346

SITUAÇÃO		
MUNICÍPIO/SUBDISTRITO	ZONA DE INFORMAÇÃO	
SALVADOR São Cristovão	70	
FOLHA SICAR NÚMERO: 125340		

0m 20 40 60 80 100

ESCALA 1:2000

BASE CARTOGRÁFICA: Sistema Cartográfico - SICAR / 1982
ORIGEM DA UTM: 500 km W 39°; 10.000 km S do Equador

FOLHA 125 344

CONDER
SIM-SISTEMA DE INFORMAÇÃO METROPOLITANA
CTM-CADASTRO TÉCNICO METROPOLITANO

SECRETARIA DO PLANEJAMENTO, CIÊNCIA E TECNOLOGIA
COMPANHIA DE DESENVOLVIMENTO DA REGIÃO METROPOLITANA DE SALVADOR
GERÊNCIA DE INFORMAÇÃO-COORDENAÇÃO DO SISTEMA CARTOGRÁFICO
PREFEITURA MUNICIPAL DO SALVADOR
SECRETARIA DE FINANÇAS COMISSÃO DE IMPLANTAÇÃO DA NUMERAÇÃO METROPOLITANA

FOLHA 125 344

CONDER
SIM-SISTEMA DE INFORMAÇÃO METROPOLITANA
CTM-CADASTRO TÉCNICO METROPOLITANO

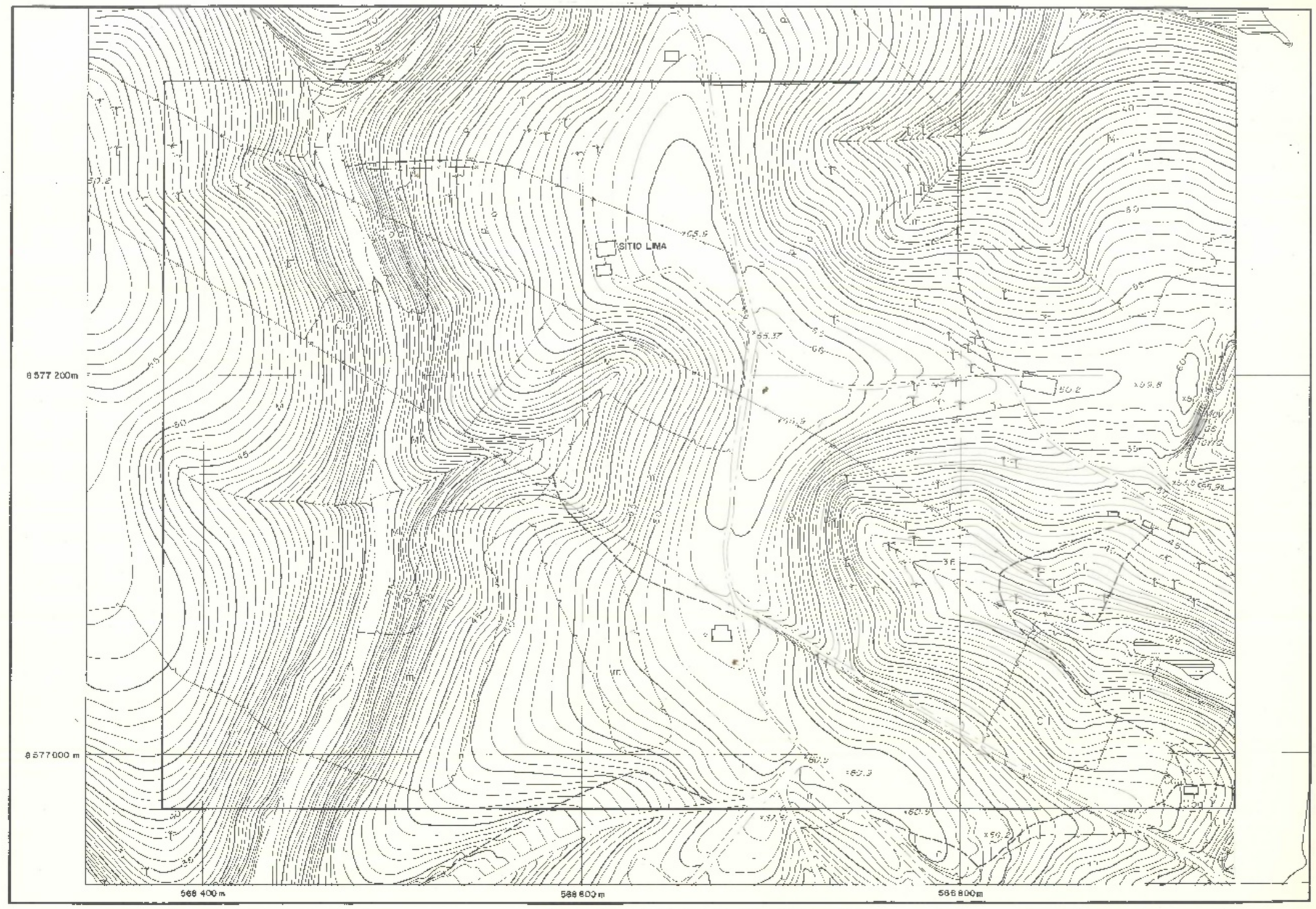

0m 20 40 60 80 100

ESCALA 1:2000

BASE CARTOGRÁFICA: Sistema Cartográfico SICAR / 1982
ORIGEM DA UTM: 500 km W 39° ; 10.000 km S do Equador

ARTICULAÇÃO DA FOLHA		
125341	125342	125351
125343	125344	125353
125345	125346	125355

SITUAÇÃO		
MUNICÍPIO/SUBDISTRITO	ZONA DE INFORMAÇÃO	
SALVADOR São Cristovão	70	
FOLHA SICAR NÚMERO: 125340		

0m 20 40 60 80 100

ESCALA 1:2000

BASE CARTOGRÁFICA: Sistema Cartográfico - SICAR / 1982
ORIGEM DA UTM: 500 km W 39° ; 10.000 km S do Equador

FOLHA 125 345

CONDER
SIM-SISTEMA DE INFORMAÇÃO METROPOLITANA
CTM-CADASTRO TÉCNICO METROPOLITANO

SECRETARIA DO PLANEJAMENTO, CIÊNCIA E TECNOLOGIA
COMPANHIA DE DESENVOLVIMENTO DA REGIÃO METROPOLITANA DE SALVADOR
GERÊNCIA DE INFORMAÇÃO-COORDENAÇÃO DO SISTEMA CARTOGRÁFICO
PREFEITURA MUNICIPAL DO SALVADOR
SECRETARIA DE FINANÇAS-COMISSÃO DE IMPLANTAÇÃO DA NUMERAÇÃO MÉTRICA LINEAR

FOLHA 125 345

CONDER
SIM-SISTEMA DE INFORMAÇÃO METROPOLITANA
CTM-CADASTRO TÉCNICO METROPOLITANO

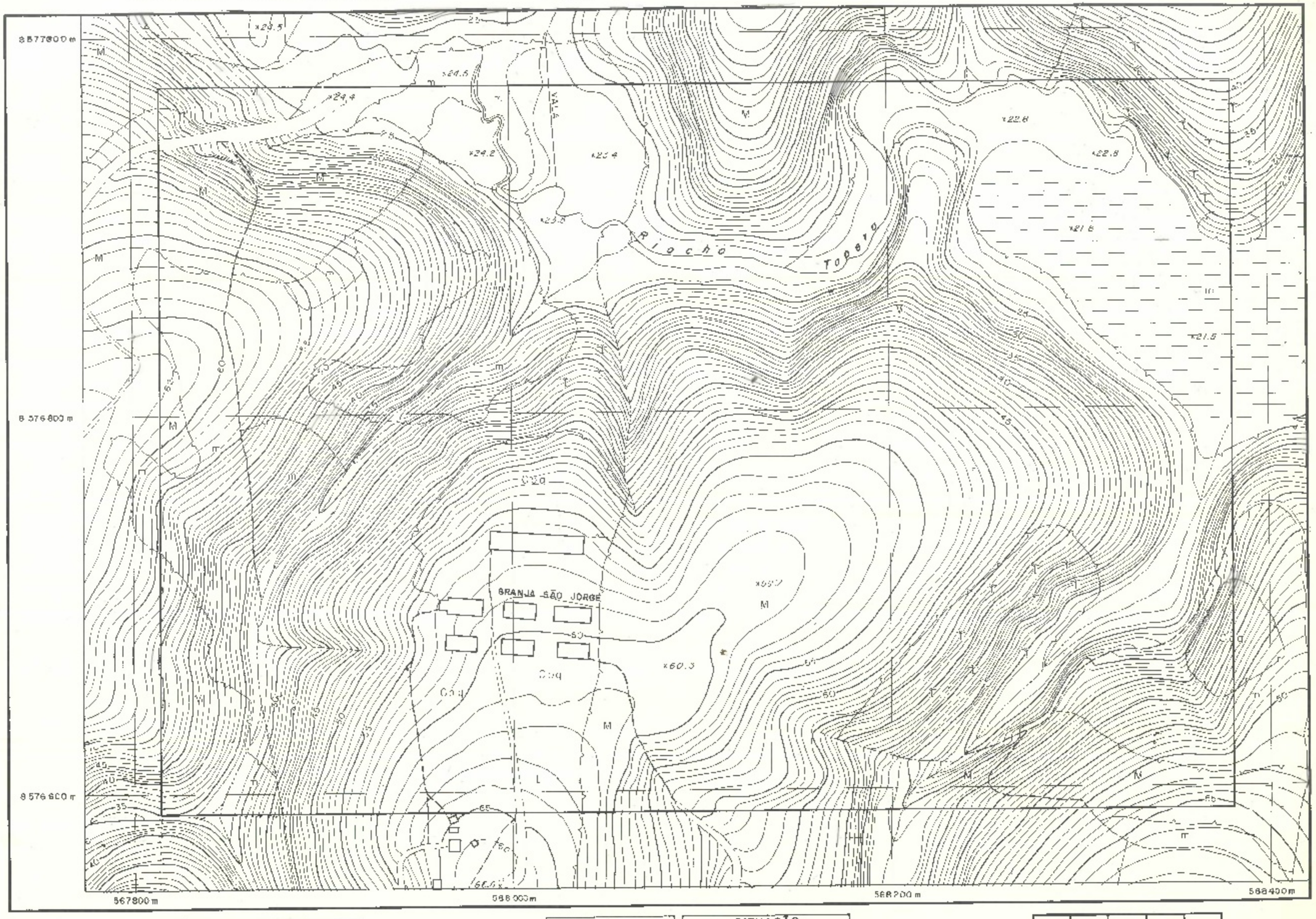

0m 20 40 60 80 100

ESCALA 1:2000

BASE CARTOGRÁFICA Sistema Cartográfico SICAR / 1982
ORIGEM DA UTM: 500 km W 39°; 10.000 km S do Equador

ARTICULAÇÃO DA FOLHA		
124464	125343	125344
124466	125345	125346
133232	134111	134112

SITUAÇÃO		
MUNICÍPIO/SUBDISTRITO	ZONA DE INFORMAÇÃO	
SALVADOR São Cristovão	70	
FOLHA SICAR NÚMERO 125 340		

0m 20 40 60 80 100

ESCALA 1:2000

BASE CARTOGRÁFICA: Sistema Cartográfico - SICAR / 1982
ORIGEM DA UTM: 500 km W 39°; 10.000 km S do Equador

FOLHA 125346

CONDER
SIM-SISTEMA DE INFORMAÇÃO METROPOLITANA
CTM-CADASTRO TÉCNICO METROPOLITANO

SECRETARIA DO PLANEJAMENTO, CIÊNCIA E TECNOLOGIA
COMPANHIA DE DESENVOLVIMENTO DA REGIÃO METROPOLITANA DE SALVADOR
GERÊNCIA DE INFORMAÇÃO-COORDENAÇÃO DO SISTEMA CARTOGRÁFICO
PREFEITURA MUNICIPAL DO SALVADOR
SECRETARIA DE FINANÇAS-COMISSÃO DE IMPLANTAÇÃO DA NUMERAÇÃO MÉTRICA LINEAR

FOLHA 125346

CONDER
SIM-SISTEMA DE INFORMAÇÃO METROPOLITANA
CTM-CADASTRO TÉCNICO METROPOLITANO

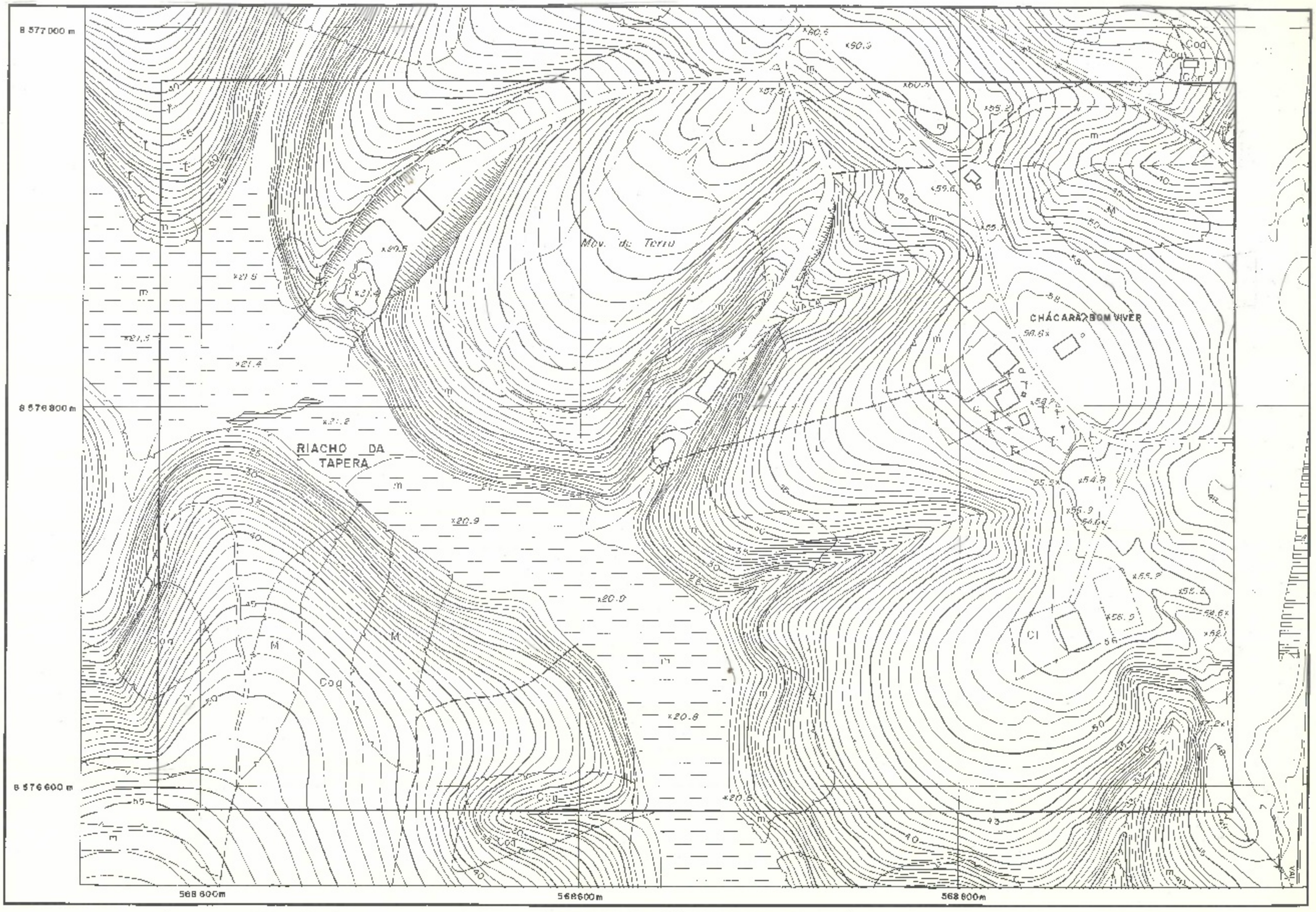

0m 20 40 60 80 100

ESCALA 1:2000

BASE CARTOGRÁFICA: Sistema Cartográfico SICAR / 1982
ORIGEM DA UTM: 500 km W 39°; 10.000 km S do Equador

ARTICULAÇÃO DA FOLHA		
125343	125344	125353
125345	125346	125355
134111	134112	134121

SITUAÇÃO		
MUNICÍPIO/SUBDISTRITO	ZONA DE INFORMAÇÃO	
SALVADOR São Cristovão	70	
FOLHA SICAR NÚMERO 125340		

0m 20 40 60 80 100

ESCALA 1:2000

BASE CARTOGRÁFICA: Sistema Cartográfico - SICAR / 1982
ORIGEM DA UTM: 500 km W 39°; 10 000 km S do Equador

FOLHA 125351

CONDER
SIM-SISTEMA DE INFORMAÇÃO METROPOLITANA
CTM-CADASTRO TÉCNICO METROPOLITANO

SECRETARIA DO PLANEJAMENTO, CIÊNCIA E TECNOLOGIA
COMPANHIA DE DESENVOLVIMENTO DA REGIÃO METROPOLITANA DE SALVADOR
GERÊNCIA DE INFORMAÇÃO-COORDENAÇÃO DO SISTEMA CARTOGRÁFICO
PREFEITURA MUNICIPAL DO SALVADOR
SECRETARIA DE FINANÇAS-COMISSÃO DE IMPLANTAÇÃO DA NUMERAÇÃO MÉTRICA LINEAR

FOLHA 125351

CONDER
SIM-SISTEMA DE INFORMAÇÃO METROPOLITANA
CTM-CADASTRO TÉCNICO METROPOLITANO

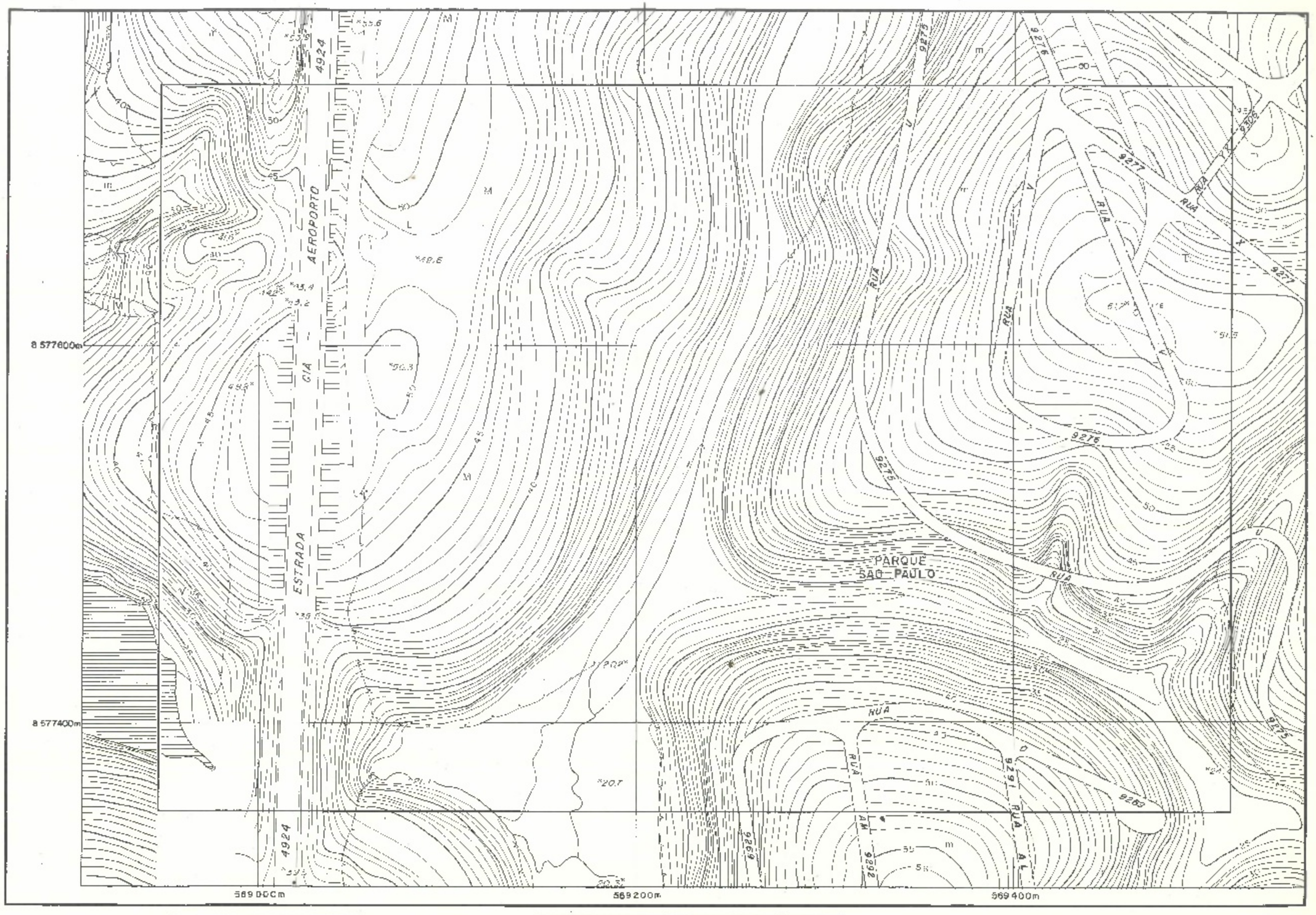

0m 20 40 60 80 100

ESCALA 1:2000

BASE CARTOGRÁFICA: Sistema Cartográfico SICAR / 1982
ORIGEM DA UTM: 500 km W 39°; 10.000 km S do Equador

ARTICULAÇÃO DA FOLHA		
125316	125325	125326
125342	125351	125352
125344	125353	125354

SITUAÇÃO		
MUNICÍPIO/SUBDISTRITO	ZONA DE INFORMAÇÃO	
SALVADOR São Cristovão	70	
FOLHA SICAR NÚMERO: 125350		

0m 20 40 60 80 100

ESCALA 1:2000

BASE CARTOGRÁFICA: Sistema Cartográfico - SICAR / 1982
ORIGEM DA UTM: 500 km W 39°; 10.000 km S do Equador

FOLHA 125352

CONDER
SIM-SISTEMA DE INFORMAÇÃO METROPOLITANA
CTM-CADASTRO TÉCNICO METROPOLITANO

SECRETARIA DO PLANEJAMENTO, CIÊNCIA E TECNOLOGIA
COMPANHIA DE DESENVOLVIMENTO DA REGIÃO METROPOLITANA DE SALVADOR
GERÊNCIA DE INFORMAÇÃO-COORDENAÇÃO DO SISTEMA CARTOGRÁFICO
PREFEITURA MUNICIPAL DO SALVADOR
SECRETARIA DE FINANÇAS-COMISSÃO DE IMPLANTAÇÃO DA NUMERAÇÃO MÉTRICA LINEAR

FOLHA 125352

CONDER
SIM-SISTEMA DE INFORMAÇÃO METROPOLITANA
CTM-CADASTRO TÉCNICO METROPOLITANO

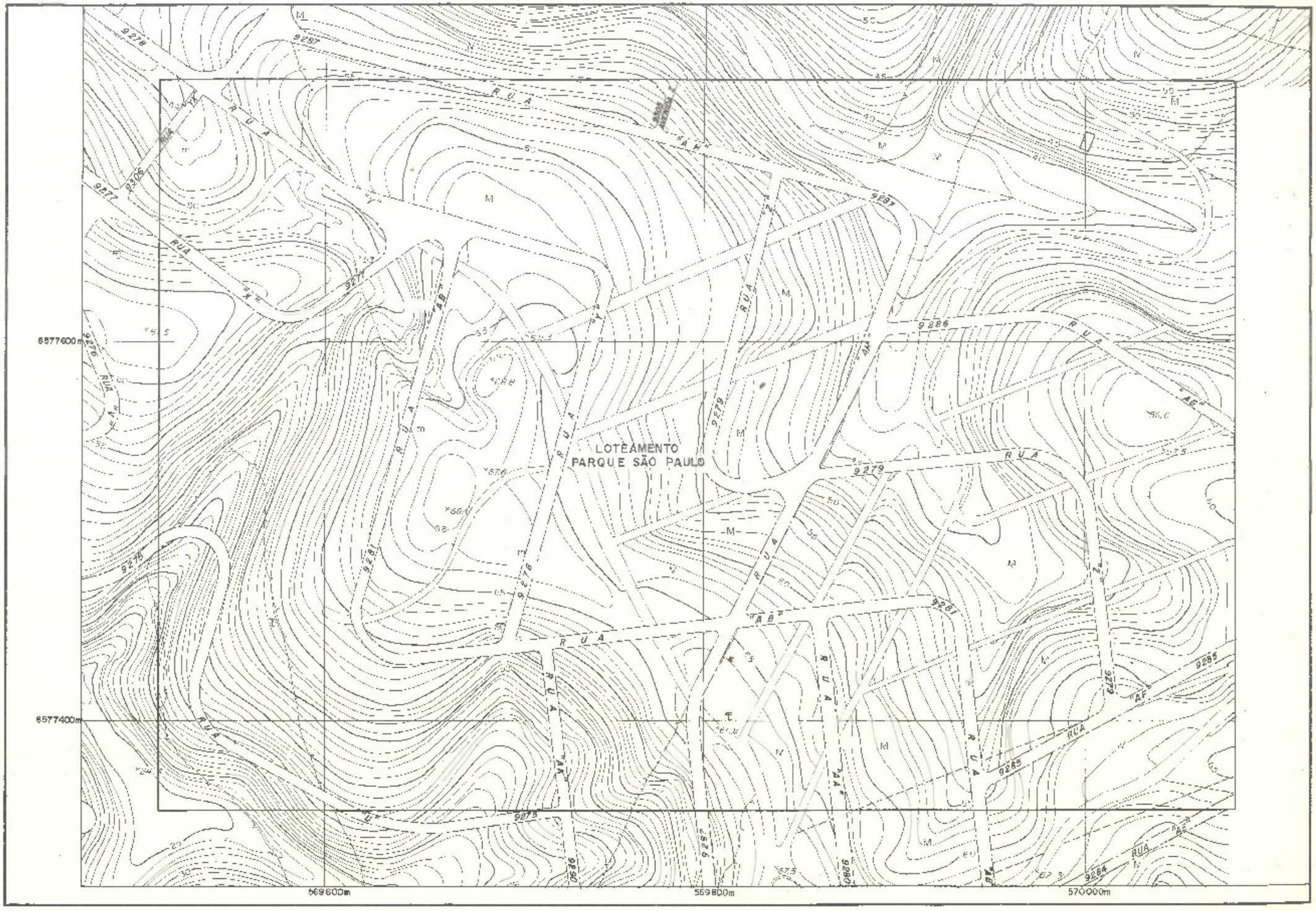

0m 20 40 60 80 100
ESCALA 1:2000

BASE CARTOGRÁFICA: Sistema Cartográfico SICAR / 1982
ORIGEM DA UTM: 500 km W 39°; 10.000 km S do Equador

ARTICULAÇÃO DA FOLHA		
125325	125326	-
125351	125352	-
125353	125354	-

SITUAÇÃO		
MUNICÍPIO/SUBDISTRITO	ZONA DE INFORMAÇÃO	
SALVADOR São Cristovão	TD	
FOLHA SICAR NÚMERO: 125350		

0m 20 40 60 80 100
ESCALA 1:2000

BASE CARTOGRÁFICA: Sistema Cartografico - SICAR / 1982
ORIGEM DA UTM: 500 km W 39°, 10.000 km S do Equador

FOLHA 125353

CONDER
SIM-SISTEMA DE INFORMAÇÃO METROPOLITANA
CTM-CADASTRO TÉCNICO METROPOLITANO

SECRETARIA DO PLANEJAMENTO CIÊNCIA E TECNOLOGIA
COMPANHIA DE DESENVOLVIMENTO DA REGIÃO METROPOLITANA DE SALVADOR
GERÊNCIA DE INFORMAÇÃO COORDENAÇÃO DO SISTEMA CARTOGRÁFICO
PREFEITURA MUNICIPAL DO SALVADOR
SECRETARIA DE FINANÇAS-COMISSÃO DE IMPLANTAÇÃO DA NUMERAÇÃO MÉTRICA LINEAR

FOLHA 125353

CONDER
SIM-SISTEMA DE INFORMAÇÃO METROPOLITANA
CTM-CADASTRO TÉCNICO METROPOLITANO

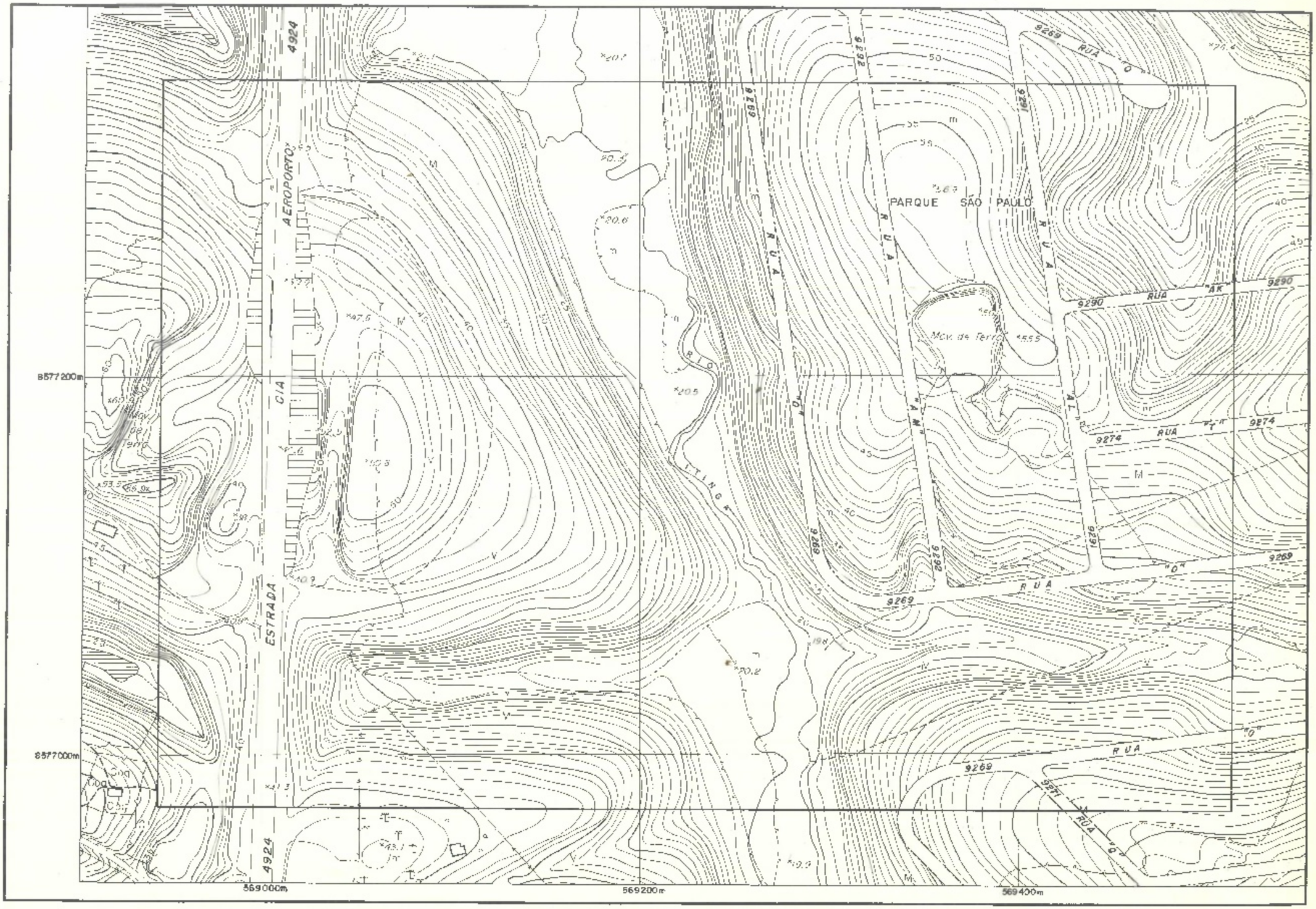

0m 20 40 60 80 100

ESCALA 1:2000

BASE CARTOGRÁFICA: Sistema Cartográfico SICAR / 1982
ORIGEM DA UTM: 500 km W 39°; 10.000 km S do Equador

ARTICULAÇÃO DA FOLHA		
125342	125351	125352
125344	125353	125354
125346	125355	125356

SITUAÇÃO		
MUNICÍPIO/SUBDISTRITO	ZONA DE INFORMAÇÃO	
SALVADOR São Cristóvão	70	
FOLHA SICAR NÚMERO: 125350		

0m 20 40 60 80 100

ESCALA 1:2000

BASE CARTOGRÁFICA: Sistema Cartográfico - SICAR / 1982
ORIGEM DA UTM: 500 km W 39°; 10.000 km S do Equador

FOLHA 125354

CONDER
SIM-SISTEMA DE INFORMAÇÃO METROPOLITANA
CTM-CADASTRO TÉCNICO METROPOLITANO

SECRETARIA DO PLANEJAMENTO, CIÊNCIA E TECNOLOGIA
COMPANHIA DE DESENVOLVIMENTO DA REGIÃO METROPOLITANA DE SALVADOR
GERÊNCIA DE INFORMAÇÃO-COORDENAÇÃO DO SISTEMA CARTOGRÁFICO
PREFEITURA MUNICIPAL DO SALVADOR
SECRETARIA DE FINANÇAS-COMISSÃO DE IMPLANTAÇÃO DA NUMERAÇÃO METROPOLITANA

FOLHA 125354

CONDER
SIM-SISTEMA DE INFORMAÇÃO METROPOLITANA
CTM-CADASTRO TÉCNICO METROPOLITANO

0m 20 40 60 80 100
ESCALA 1:2000

BASE CARTOGRÁFICA: Sistema Cartográfico SICAR / 1982
ORIGEM DA UTM: 500 km W 39°, 10.000 km S do Equador

ARTICULAÇÃO DA FOLHA		
125351	125352	—
125353	125354	—
125355	125356	—

SITUAÇÃO		
MUNICÍPIO/SUBDISTRITO	ZONA DE INFORMAÇÃO	
SALVADOR São Cristovão	70	
FOLHA SICAR NÚMERO: 125356		

0m 20 40 60 80 100
ESCALA 1:2000

BASE CARTOGRÁFICA: Sistema Cartográfico - SICAR / 1982
ORIGEM DA UTM: 500 km W 39°, 10.000 km S do Equador

FOLHA 125355

CONDER
SIM-SISTEMA DE INFORMAÇÃO METROPOLITANA
CTM-CADASTRO TÉCNICO METROPOLITANO

SECRETARIA DO PLANEJAMENTO, CIÊNCIA E TECNOLOGIA
COMPANHIA DE DESENVOLVIMENTO DA REGIÃO METROPOLITANA DE SALVADOR
GERÊNCIA DE INFORMAÇÃO-COORDENAÇÃO DO SISTEMA CARTOGRÁFICO
PREFEITURA MUNICIPAL DO SALVADOR
SECRETARIA DE FINANÇAS-COMISSÃO DE IMPLANTAÇÃO DA NUMERAÇÃO MÉTRICA LINEAR

FOLHA 125355

CONDER
SIM-SISTEMA DE INFORMAÇÃO METROPOLITANA
CTM-CADASTRO TÉCNICO METROPOLITANO

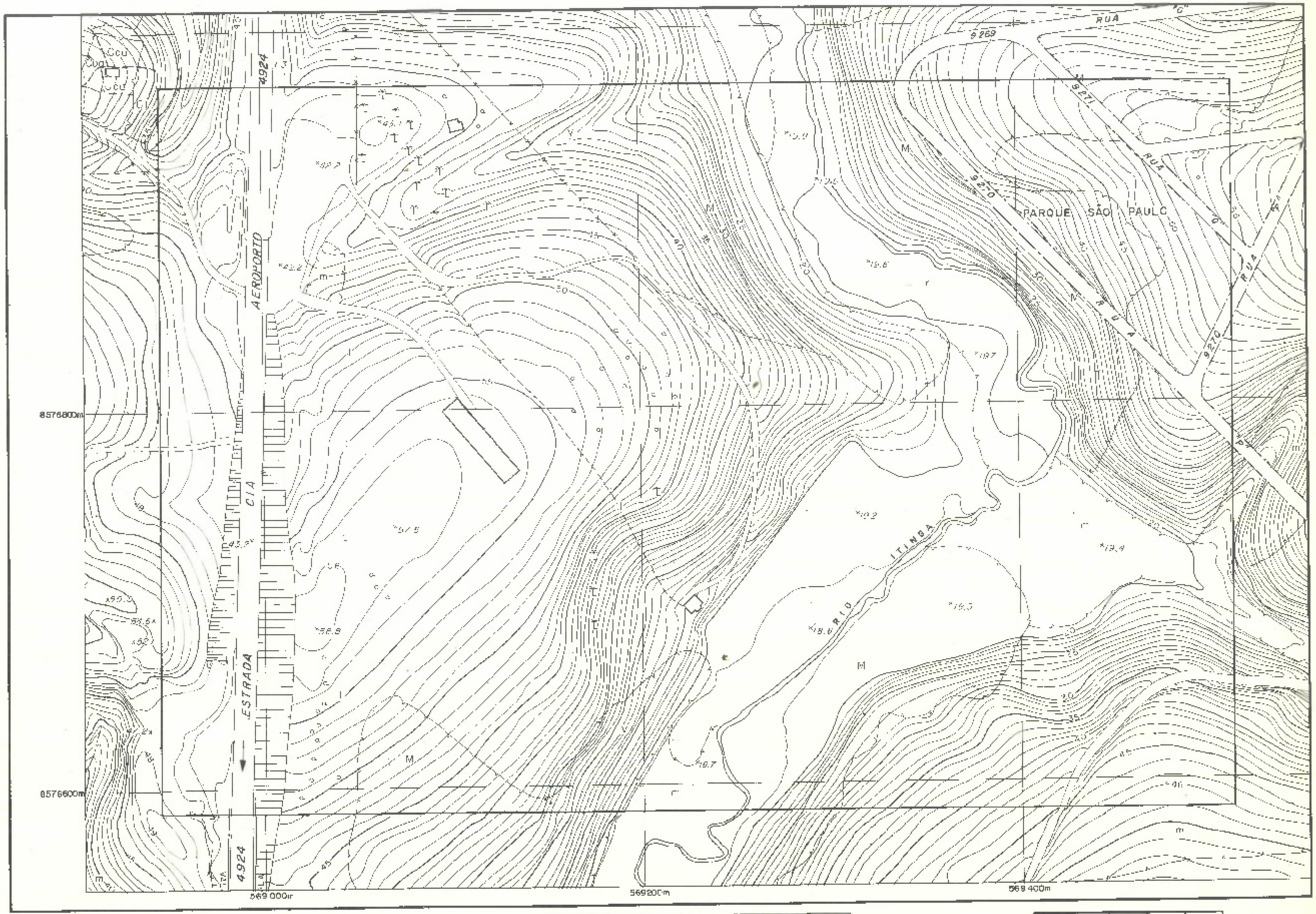

0m 20 40 60 80 100

ESCALA 1:2000

BASE CARTOGRÁFICA: Sistema Cartográfico SICAR / 1982
ORIGEM DA UTM: 500 km W 39°; 10.000 km S do Equador

ARTICULAÇÃO DA FOLHA		
125344	125353	125354
125346	125355	125356
134112	134121	134122

SITUAÇÃO	
MUNICÍPIO/SUBDISTRITO	ZONA DE INFORMAÇÃO
SALVADOR São Cristovão	70
FOLHA SICAR NÚMERO: 125350	

0m 20 40 60 80 100

ESCALA 1:2000

BASE CARTOGRÁFICA: Sistema Cartográfico - SICAR / 1982
ORIGEM DA UTM: 500 km W 39°; 10.000 km S do Equador

FOLHA 125356

CONDER
SIM-SISTEMA DE INFORMAÇÃO METROPOLITANA
CTM-CADASTRO TÉCNICO METROPOLITANO

SECRETARIA DO PLANEJAMENTO, CIÊNCIA E TECNOLOGIA
COMPANHIA DE DESENVOLVIMENTO DA REGIÃO METROPOLITANA DE SALVADOR
GERÊNCIA DE INFORMAÇÃO (COORDENAÇÃO DO SISTEMA CARTOGRÁFICO)
PREFEITURA MUNICIPAL DO SALVADOR
SECRETARIA DE FINANÇAS-COMISSÃO DE IMPLANTAÇÃO DA NUMERAÇÃO MÉTRICA (LEAR)

FOLHA 125356

CONDER
SIM-SISTEMA DE INFORMAÇÃO METROPOLITANA
CTM-CADASTRO TÉCNICO METROPOLITANO

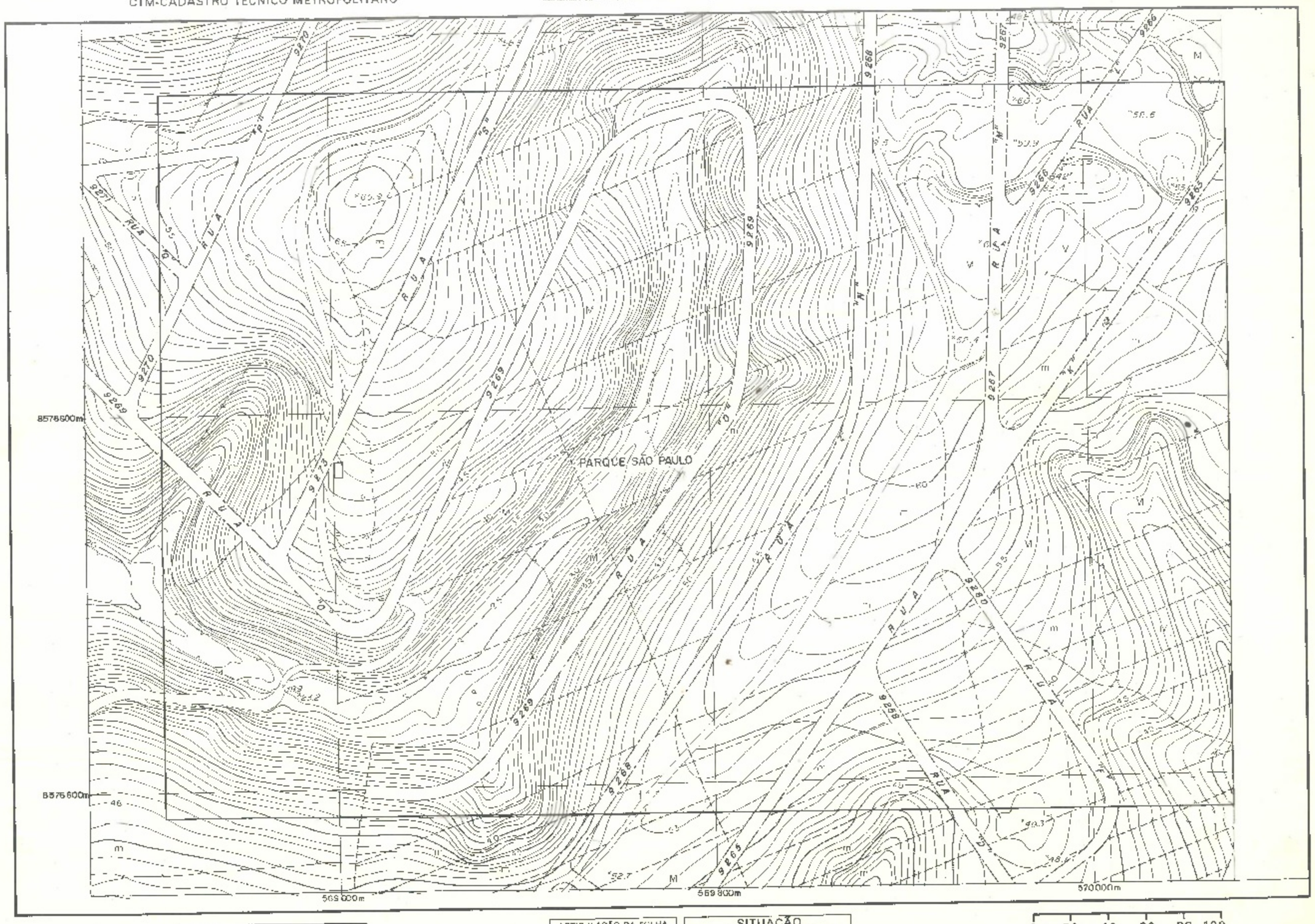

0m 20 40 60 80 100

ESCALA 1:2000

BASE CARTOGRÁFICA: Sistema Cartográfico SICAR / 1982
ORIGEM DA UTM: 500 km W 39°; 10.000 km S do Equador

ARTICULAÇÃO DA FOLHA		
25353	125354	—
125355	125356	—
134121	134 22	

SITUAÇÃO	
MUNICÍPIO/SUBDISTRITO	ZONA DE INFORMAÇÃO
SALVADOR São Cristovão	70
FOLHA SICAR NÚMERO: 125350	

0m 20 40 60 80 100

ESCALA 1:2000

BASE CARTOGRÁFICA: Sistema Cartográfico - SICAR / 1982
ORIGEM DA UTM: 500 km W 39°; 10.000 km S do Equador