

## **APRESENTAÇÃO**

O objetivo principal da edição deste trabalho é o de disponibilizar os dados contidos na publicação já esgotada, do "Inventário de Loteamentos PLANDURB (Série: Estudos Informativos nº 2)", datada de 1977, realizada pelo Órgão Central de Planejamento – OCEPLAN. Trabalho pioneiro e de suma importância até os dias atuais para estudos da situação fundiária e controle das áreas públicas decorrente dos parcelamentos aprovados. O volume é composto de plantas em escala reduzida, tabelas com os dados sobre cada um dos parcelamentos, mapa geral da cidade com as respectivas poligonais dos parcelamentos, índice e observações.

Os originais do PLANDURB foram digitalizados em scanner de alta resolução, na Superintendência de Estudos Econômicos e Sociais da Bahia- SEI, a partir dos fotolitos ainda existentes na Biblioteca da Fundação Mário Leal Ferreira FMLF, e das páginas em papel quando se fez necessário.

Dando complementação a este Inventário, está em andamento na SEDHAM a digitalização das modificações ocorridas ao longo destas três décadas e de novos loteamentos, aprovados com sua respectiva documentação.

Neste CD, temos uma apresentação simplificada, contendo plantas georreferenciadas. Sua aplicação é recomendada para uma visualização da planta do parcelamento e da sua implantação. Salientamos que este trabalho não deve ser utilizado isoladamente para análise de processos e, que as plantas constantes neste CD no item "Atualização- NeoInventário"constam no acervo da SUCOM como atualizadas até a presente data.

Esperamos com esta publicação contribuir nos trabalhos que envolvam pesquisa fundiária.

[Entrar](#)

**Prefeitura Municipal do Salvador**  
**JOÃO HENRIQUE DE BARRADAS CARNEIRO**  
**Prefeito**

**Secretaria Municipal de Desenvolvimento Urbano, Habitação e Meio Ambiente - SEDHAM**

Antônio Eduardo dos Santos de Abreu  
Secretário

Edson Pitta Lima  
Subsecretário

José Henrique Oliveira Lima  
Diretor de Urbanismo e Meio Ambiente

**Coordenadoria Central de Informações (SEDHAM / COINF)**

Ana Lúcia Álvares de Aragão  
Coordenadora

**EQUIPE TÉCNICA:**  
**SEDHAM**

- Dilson Tanajura Moreira – Subcoordenador
- Carlos Roberto dos Anjos Brandão – Chefe de Setor
- Nailson José Guimarães Marques – Chefe de Setor
- Ana Cláudia Falcão e Silva
- Antonia Márcia Pereira Martins
- Denise Silva Menezes
- Luciana de Carvalho Leite Câmara
- Nilton Jorge Santos Figueiredo
- Thiago Durães de Araújo
- Carla Pereira Rocha - Estagiária
- Gabriela Fonseca de Freitas – Estagiária
- Núbia Onara Silva de Almeida – Estagiária
- Rosevânia Cerqueira da Paixão – Estagiária
- Vinícius Lopes Silveira - Estagiário

**COLABORADORES**

**SEDHAM:**

Adalberto Bulhões Filho – Assessor Chefe - SMA  
Andréa Lessa Pedreira – Chefia SECAR  
Antonio Renato Cunha de Jesus  
Emanuel de Araújo Melo  
Hilda Maria Conceição - Subgerente  
José Luiz Teixeira Reis – Apoio Técnico (Acervo)  
Wanda Rocha dos Santos Silva – Secretária - COINF  
Ricardo Gazar da Costa – Subcoordenador - SIFI

**SUCOM / GERIN / SCT (Setor de Cadastro Técnico)**

Ana Maria Mendes de Matos – Chefia SCT  
Paulo Cezar Falheiros – Apoio Técnico (Acervo)  
Suzana de Jesus Bitencurt – Bibliotecária

**SUPERINTENDÊNCIA DE ESTUDOS ECONÔMICOS E SOCIAIS DA BAHIA – SEI**

Rita Maria Cruz Pimentel – Diretora - DIGEO  
Ana Lúcia S. Teixeira – Coordenadora - CARTGEO  
Emerson Santos Borges - Técnico

[Voltar](#)



**METADADOS DA BASE DE DADOS – INVENTÁRIO PLANDURB**

<b>Campo</b>	<b>Valor</b>
Nome dos arquivos em disco	<b>LOT_XXXX.TIF OU LOT_XXXX.JPG</b>
Descrição do conteúdo	Versão digital matricial (imagens) da publicação do PLANDURB denominada "INVENTÁRIO DE LOTEAMENTOS (Série:Estudos Informativos nº 2)", datado de 1977, contendo todos os parcelamentos supostamente aprovados até a referida data. Este produto contém uma apresentação da atual versão digital, tabela de relacionamento com a nova codificação de parcelamentos e o conteúdo original: apresentação, sumário, créditos, tabelas e observações, plantas dos parcelamentos e planta geral, totalizando 231 arquivos.
Formato de apresentação	<b>TIFF</b> (gerado pela digitalização) ou <b>JPEG</b> (convertido para diminuir tamanho em disco)
Língua dos dados alfanuméricos	Não se aplica
Tipo de Representação espacial	Não se aplica
Ambiente operacional	Windows 98 ou superior
Sistema de Coordenadas	Não se aplica
Localização da base de dados	<a href="\\seplam-svr4\00.BASES\2.GEOGRAFICA\3.MATRICIAL\INVENTARIO_PLANDURB">\\seplam-svr4\00.BASES\2.GEOGRAFICA\3.MATRICIAL\INVENTARIO_PLANDURB</a>
Tipo de Objeto geográfico	Não se aplica
Quantidade de registros cadastrados	<b>231</b> imagens, equivalendo a <b>182</b> loteamentos
Data de início	01/06/2008
Data da última atualização	<b>31/12/2008</b>
Formato de distribuição	<b>TIFF</b> (gerado pela digitalização) ou <b>JPEG</b> (convertido para diminuir tamanho em disco)
Tamanho da base em Kbytes Sem compressão / Com compressão	<b>JPEG: 206 MB // TIFF: 11,9 GB</b> , ambos sem compressão
Observações sobre a base / Restrições de Uso	<ul style="list-style-type: none"><li>• Esta versão digital tem a mesma precisão do produto original, não tendo sido observada perda significativa na resolução final decorrente da conversão;</li><li>• Este produto, assim como o original, tem como finalidade uma visualização geral das plantas dos loteamentos;</li><li>• A própria publicação original tem partes (principalmente as cotas) ilegíveis, devido à grande redução de escala adotada;</li><li>• Foram detectadas algumas inconsistências, principalmente nos dados sobre a data da aprovação e publicação. Para uma análise mais detalhada deve-se recorrer à fonte primária (acervo SCT/SUCOM) onde as escalas normalmente são iguais ou superiores a 1 : 2000, e, também, para verificar possíveis modificações aprovadas.</li></ul>
Endereço de distribuição ON-LINE	---
Nome do Órgão	Secretaria Municipal do Desenvolvimento Urbano, Habitação e Meio Ambiente
Sigla do Órgão	SEDHAM
Setor Responsável	Coordenadoria Central de Informações – COINF / Subcoordenadoria Central de Rede de Geoprocessamento / Setor de Levantamento e Georreferenciamento
Nome do Responsável / Contato	Roberto Brandão
Endereço de Contato	Av. Vale dos Barris, 125 – Barris – CEP: 40.070-055 – Salvador – BA
Telefones de Contato	+55 71 2201-8425
Fac-símile de Contato	+55 71 2201-8307
Horário de Serviço	13:00h – 19:00h, de Segunda a Sexta-feira
e-mail de Contato	<a href="mailto:subgeo@salvador.ba.gov.br">subgeo@salvador.ba.gov.br</a>
Página de Internet do Órgão	<a href="http://www.seplam.salvador.ba.gov.br/">http://www.seplam.salvador.ba.gov.br/</a>
Dados de Origem	<ul style="list-style-type: none"><li>• O original "inventário de Loteamentos (série: Estudos Informativos nº 2)" é um volume em meio analógico, de tamanho ligeiramente maior que A3, com um total de 214 folhas e 221 páginas mais a capa;</li><li>• Os fotolitos correspondentes ainda existem e estão arquivados na biblioteca da SEDHAM. Algumas folhas apresentavam manchas;</li><li>• A escala das plantas é de aproximadamente 1 : 5000.</li></ul>
Método utilizado	<ul style="list-style-type: none"><li>• Optou-se por utilizar o fotolito (em vez do papel impresso), exceto quando estes encontravam-se danificados nas áreas úteis, ou seja, nas áreas que continham dados;</li><li>• Digitalizou-se as folhas em scanner HP de alta resolução, gerando arquivo em 300 DPI em formato TIF. Depois convertimos para JPG para viabilizar consultas e disponibilização mais rápidas, não se constatando perda significativa;</li><li>• O tamanho da maioria das folhas originais são um pouco maiores que A3, tendo sido optado por um reenquadramento em tamanho A3, sempre que possível, para facilitar</li></ul>



## Secretaria Municipal do Desenvolvimento Urbano, Habitação e Meio Ambiente - SEDHAM

	<p>a impressão. Entretanto, optamos em não alterar a escala original das plantas que é de 1 : 5000, aproximadamente. Em seguida, foi realizado o tratamento das imagens para diminuir manchas, redistribuir o carimbo e obter o máximo de nitidez;</p> <ul style="list-style-type: none"><li>Atualmente os parcelamentos estão sendo vetorizados em mesa digitalizadora e os documentos textuais estão sendo digitados com o objetivo de alimentar a LOUOS digital e o NeoInventário.</li></ul>
--	---

### LISTAGEM DOS PARCELAMENTOS DO INVENTÁRIO PLANDURB

Ordem	NmLoteamen	CdLoteamento	Identifica
1	À Lima e Silva (Francisco Blanco Gonzales)	LOT-058	Poligonal
2	À Rua Saldanha Marinho (Queimado) - PMS	LOT-063	Poligonal
3	Adelaide Borges dos Reis e Outras	LOT-107	Poligonal
4	Afonso Flamiano da Costa e Outro	LOT-170	Poligonal
5	Águas do Jaguaribe	LOT-260	Detalhado
6	Alamedas da Praia	LOT-263	Detalhado
7	Alina Magalhães M. de Aguiar	LOT-013B	Poligonal
8	Alphaville Salvador	LOT-295	Detalhado
9	Alphaville Salvador II	LOT-467	Detalhado
10	Alto das Ubaranas	LOT-172	Poligonal
11	Alto do Parque	LOT-185	Detalhado
12	Amélia Robato Chenaud (Rua Marechal Floriano)	LOT-148	Poligonal
13	Américo de Carvalho Lisboa	LOT-013A	Poligonal
14	Ampliação Cidade da Luz (Alcides de Souza Casé)	LOT-182A	Detalhado
15	Ampliação Cidade da Luz (Eduardo Figueiras)	LOT-182C	Detalhado
16	Ampliação Cidade da Luz (Odilon Franco)	LOT-182B	Detalhado
17	Antonio Garcia (Jd. Sr. do Bonfim)	LOT-024	Poligonal
18	Aquarius	LOT-188	Detalhado
19	Astréia Pinto Isabela	LOT-034	Poligonal
20	Augusto Viana dos Santos	LOT-122	Poligonal
21	Bairro Guarani	LOT-062	Poligonal
22	Bairro Novo do Barbalho	LOT-008	Poligonal
23	Bairro São Cristovão	LOT-067	Poligonal
24	Banco Hipotecário Lar Brasileiro	LOT-014	Poligonal
25	Barão de Macaúbas	LOT-007	Poligonal
26	Barra Mares	URB-068	Poligonal
27	Bela Vista do Lobato	LOT-045	Detalhado
28	Boca do Rio (Alto de São Francisco)	LOT-208	Poligonal
29	Boca do Rio (PMS - Espólio de Otaviano D Borges)	LOT-207	Poligonal
30	Boulevard América	LOT-011	Poligonal
31	Boulevard Financeiro	LOT-206	Detalhado
32	Boulevard Suíço	LOT-011_1	Poligonal
33	Camerino T F D Oliveira e Outro	LOT-025	Poligonal
34	Caminho das Árvores	LOT-184	Detalhado
35	Centro Empresarial Metropolitano	LOT-189	Detalhado
36	Centro Executivo - Ampliação	LOT-303	Detalhado
37	Chácara Albalonga	LOT-104	Detalhado
38	Chácara Boa Nova	LOT-049	Poligonal
39	Chácara Carvalho (Jd Sta. Helena)	LOT-091	Poligonal
40	Chácara Coutos (Chácara Irmãos Coutos)	LOT-099	Poligonal
41	Chácara Esperança	LOT-114	Poligonal
42	Chácara Itacaranha	LOT-363	Poligonal
43	Chácara Luzia	LOT-118	Poligonal
44	Chácara Nogueira	LOT-349	Poligonal
45	Chácara Perseverança (Cabula)	LOT-299	Poligonal
46	Chácara Pouso Alegre	LOT-330	Detalhado
47	Chácara Santa Maria	LOT-080	Detalhado
48	Chácara São Miguel	LOT-083	Poligonal
49	Cia. de Seguros Aliança da Bahia	LOT-205	Detalhado
50	Cidade Balneária de Amaralina	LOT-154	Poligonal
51	Cidade Balneária de Itapuã	LOT-262	Poligonal
52	Cidade Balneária de Ondina	LOT-119	Poligonal





## Secretaria Municipal do Desenvolvimento Urbano, Habitação e Meio Ambiente - SEDHAM

53	Cidade da Luz	LOT-182	Poligonal
54	Cidade Jardim	LOT-081	Detalhado
55	Cidade Jardim Eldorado	LOT-056	Poligonal
56	Cidadella	LOT-187	Detalhado
57	CIMBA	LOT-314	Detalhado
58	Clemente Mariani	LOT-144	Poligonal
59	COHAP	URB-063	Poligonal
60	COHEMBASA	URB-066	Poligonal
61	Colina da Fonte	LOT-237	Detalhado
62	Colina de Piatã	LOT-246	Detalhado
63	Colina de Pituáçu	LOT-324	Detalhado
64	Colina do Iguatemi	LOT-196	Detalhado
65	Colinas do Jaguaribe	LOT-479	Detalhado
66	Companhia Aliança da Bahia	LOT-004	Poligonal
67	Comunidade Franciscana da Bahia	LOT-096	Poligonal
68	Con. Habitacional Jd. do Gantois	CON-018	Poligonal
69	Condomínio Caminho das Águas	CON-024	Detalhado
70	Condomínio Garibaldi Empreendimentos Imobiliários	CON-009	Detalhado
71	Condomínio Jardim Piatã	CON-037	Poligonal
72	Condomínio Pedras do Sal Residências	CON-017	Detalhado
73	Condomínio Rio das Pedras	LOT-218	Detalhado
74	Condomínio Stella Sol	CON-030	Detalhado
75	Construtora Segura	LOT-484	Detalhado
76	CST Expansão Urbana	LOT-192	Detalhado
77	De Serviços	LOT-328	Detalhado
78	Desm. entre R Euclides da Cunha e R Catarina Paraguassu	LOT-123	Detalhado
79	Desm. Rua do Cemitério (Itapuã Praia)	LOT-265	Detalhado
80	Desmembramento Parque Stella Maris	LOT-233.1	Detalhado
81	Do Parque	LOT-180	Detalhado
82	Dom Bosco	LOT-323	Detalhado
83	EcoEspaço Empresa Limpa	LOT-482	Detalhado
84	Edvaldo Martins A Leite (João A. de S. Teixeira)	LOT-124	Poligonal
85	Elisa Brasília Teixeira	LOT-136	Poligonal
86	Emp. Com. de Imóveis e Construções (Matatu)	LOT-102	Poligonal
87	Farol de Itapuã	LOT-236	Detalhado
88	Faz. Bom Sucesso	LOT-346	Poligonal
89	Fazenda Coqueiro	LOT-380	Poligonal
90	Fazenda Meireles	LOT-365	Poligonal
91	Fazenda Pituassú	LOT-215	Detalhado
92	Fazenda Santa Cruz	LOT-155	Poligonal
93	Fazenda Santa Cruz (ampliação)	LOT-160	Poligonal
94	Fazenda Três Árvores (João Nunes Viana)	LOT-213A	Detalhado
95	Fazenda Três Árvores (Julieta Maria Barbosa)	LOT-213	Detalhado
96	Fazenda Ubaranas	LOT-174	Poligonal
97	Granja Avalice (Jardim ou Chácara)	LOT-031	Poligonal
98	Granja Santo Antonio (Chácara Santo Antonio)	LOT-300	Poligonal
99	Granjas Rurais Pres Vargas	LOT-309	Poligonal
100	Greenville	LOT-472	Detalhado
101	Gustavo Emílio Bion Garcia	LOT-130	Poligonal
102	Hamilton Lima Rodrigues (Jd. Califórnia)	LOT-269	Poligonal
103	Hélio Guertzenstein	LOT-022	Poligonal
104	Herdeiros da Viúva de Antonio Caetano de Jesus	LOT-010	Poligonal
105	Herdeiros de Manoel Conde Filho	LOT-141	Poligonal
106	Horto Garibaldi	LOT-166	Detalhado
107	Horto Pituáçu	LOT-216	Detalhado
108	Instituto de Biologia e Farmácia	LOT-108	Poligonal
109	Itaigara	LOT-193	Detalhado
110	Jardim Apipema	LOT-121	Detalhado
111	Jardim Armação	LOT-210	Poligonal
112	Jardim Atlântico	LOT-372	Poligonal
113	Jardim Atlântida	LOT-143	Poligonal



## Secretaria Municipal do Desenvolvimento Urbano, Habitação e Meio Ambiente - SEDHAM

114	Jardim Bahiano	LOT-001	Detalhado
115	Jardim Barletta	LOT-009	Detalhado
116	Jardim Bela Vista	LOT-061	Poligonal
117	Jardim Boa Vista	LOT-090	Poligonal
118	Jardim Brasil	LOT-127	Poligonal
119	Jardim Brasília	LOT-302	Poligonal
120	Jardim Caiçara	LOT-085	Poligonal
121	Jardim Campinas	LOT-356	Poligonal
122	Jardim Caramuru	LOT-168	Poligonal
123	Jardim Castro Alves	LOT-078	Poligonal
124	Jardim Cruzeiro	LOT-028	Poligonal
125	Jardim da Bolandeira	LOT-209	Detalhado
126	Jardim da Lucaia	LOT-164	Poligonal
127	Jardim das Margaridas - COHABRO 3	URB-070	Poligonal
128	Jardim de Brotas	LOT-089	Poligonal
129	Jardim de Fátima	LOT-084	Poligonal
130	Jardim do Gantois	LOT-232	Detalhado
131	Jardim Encantamento	LOT-245	Poligonal
132	Jardim Encantamento (Ampliação)	LOT-245	Poligonal
133	Jardim Esperança (Chácara Mariá)	LOT-006	Poligonal
134	Jardim Federação	LOT-177	Poligonal
135	Jardim Góes Calmon	LOT-077	Poligonal
136	Jardim Guadalupe	LOT-113	Poligonal
137	Jardim Independencia	LOT-287	Poligonal
138	Jardim Ipiranga	LOT-131	Poligonal
139	Jardim Iracema	LOT-217	Detalhado
140	Jardim Itacaranha	LOT-374	Poligonal
141	Jardim Jaguaripe	LOT-259	Poligonal
142	Jardim Joana D'arc	LOT-060	Poligonal
143	Jardim Lobato	LOT-378	Poligonal
144	Jardim Madalena	LOT-098	Poligonal
145	Jardim Marabá	LOT-117	Poligonal
146	Jardim Oceânia	LOT-126	Poligonal
147	Jardim ou Chácara Yara	LOT-298	Poligonal
148	Jardim Pampulha	LOT-312	Poligonal
149	Jardim Pirajá	LOT-345	Detalhado
150	Jardim Pituba (Parque Júlio Cezar)	LOT-197	Poligonal
151	Jardim Plakaford	LOT-244	Detalhado
152	Jardim Portugal	LOT-149	Poligonal
153	Jardim Praia Grande	LOT-364	Poligonal
154	Jardim Salvador	LOT-137	Poligonal
155	Jardim Santa Cruz	LOT-032	Poligonal
156	Jardim Santa Filomena	LOT-370	Detalhado
157	Jardim Santa Lúcia	LOT-134	Poligonal
158	Jardim Santa Mônica	LOT-069	Poligonal
159	Jardim santa Tereza	LOT-074	Poligonal
160	Jardim Santa Terezinha	LOT-071	Poligonal
161	Jardim Santo Antonio	LOT-097	Poligonal
162	Jardim São Bernardo	LOT-167	Poligonal
163	Jardim Senhor do Bonfim	LOT-023	Poligonal
164	Jardim Teresópolis	LOT-086	Detalhado
165	Jardim Tijuca	LOT-082	Poligonal
166	Jardim Universitário	LOT-138	Poligonal
167	Jardim Vera Cruz	LOT-057	Poligonal
168	Jorge Simões Freitas	LOT-027	Poligonal
169	Juarez Góes de Souza	LOT-068	Poligonal
170	Júlia Marques	LOT-020	Poligonal
171	Lanat (Fazenda Matança / Est. da Rainha)	LOT-002	Poligonal
172	Lanat (Henrique Lanat)	LOT-132	Poligonal
173	Leprosário R. de Menezes	LOT-066	Poligonal
174	Manoel e Flaviano Marques de Souza	LOT-145	Poligonal



## Secretaria Municipal do Desenvolvimento Urbano, Habitação e Meio Ambiente - SEDHAM

175	Manoel Vieira Leite	LOT-019	Poligonal
176	Maria da Glória Tourinho	LOT-003	Poligonal
177	Marisol	LOT-273	Poligonal
178	Marujos do Brasil (Luis Viana Filho)	LOT-012	Detalhado
179	Marujos do Brasil (Pedro Gordilho)	LOT-012A	Detalhado
180	Mirante de Piatã	LOT-242	Detalhado
181	Mirante do Atlântico	LOT-163	Detalhado
182	Novo Imbuí	LOT-224	Detalhado
183	Oscar Palmeira Filho	LOT-026	Poligonal
184	Otávio Ariane Machado	LOT-139	Poligonal
185	P.M.S. - Aforado a Evarista S. Guimarães	LOT-021	Poligonal
186	Parada de Águas Claras	LOT-355	Detalhado
187	Parque Bela Vista (Antiga Faz. Pau Brasil)	LOT-095	Poligonal
188	Parque Costa Verde	LOT-240	Detalhado
189	Parque Cruz Aguiar	LOT-169	Poligonal
190	Parque D. João VI	LOT-105	Poligonal
191	Parque da Biribeira	LOT-247	Detalhado
192	Parque da Lagoa	LOT-211	Detalhado
193	Parque Eng. Epaminondas Torres	LOT-035	Poligonal
194	Parque Florestal	LOT-072	Detalhado
195	Parque Itapoan	LOT-249	Detalhado
196	Parque João XXIII	LOT-159	Poligonal
197	Parque Lucaia	LOT-073	Detalhado
198	Parque Morro do Conselho	LOT-158	Detalhado
199	Parque Primavera	LOT-171	Poligonal
200	Parque Recreio	LOT-373	Poligonal
201	Parque Recreio dos Bandeirantes	LOT-285	Poligonal
202	Parque Residencial da Rua do Bronze	LOT-379	Detalhado
203	Parque Residencial Francisco M G Calmon	LOT-046	Poligonal
204	Parque Residencial Iguatemi	LOT-191	Detalhado
205	Parque Residencial Ilha Amarela	LOT-369	Detalhado
206	Parque Residencial Três Mangueiras	LOT-329	Detalhado
207	Parque Residencial Village Piatã	LOT-266	Detalhado
208	Parque Rural Ascensão	LOT-325	Poligonal
209	Parque S. S. Schindler	LOT-044	Poligonal
210	Parque San Martin (Horto Municipal)	URB-009	Poligonal
211	Parque Santa Efigênia	LOT-070	Poligonal
212	Parque São Cristovão	LOT-258	Detalhado
213	Parque São Gonçalo	LOT-162	Poligonal
214	Parque São Vicente	LOT-194	Poligonal
215	Parque Setubal	LOT-367	Poligonal
216	Parque Stella Maris	LOT-233	Detalhado
217	Parque Suíço	LOT-157	Poligonal
218	Patamares	LOT-239	Detalhado
219	Pedra do Sal	LOT-255	Detalhado
220	Pedro Sá e Filhos	LOT-013	Poligonal
221	Piatã Parque	LOT-257	Detalhado
222	Pituba Ville	LOT-190	Detalhado
223	Portal de Pirajá	LOT-358	Detalhado
224	Porto Cidade (CANCELADO)	LOT-256	Detalhado
225	Porto Paralela (CANCELADO)	LOT-251	Detalhado
226	Porto Salvador	LOT-005	Poligonal
227	Portoseco Pirajá	LOT-327	Detalhado
228	Praia do Sol	LOT-294	Poligonal
229	Praias do Flamengo	LOT-231	Detalhado
230	Projeto Stiep Ecomati	LOT-199	Detalhado
231	Quinta do Candeval	LOT-075	Detalhado
232	Recanto Residencial	LOT-186	Detalhado
233	René Pedro (Bosque das Laranjeiras)	LOT-142	Poligonal
234	Reserva Ecoville Costa Azul	LOT-478	Detalhado
235	Roça dos Netos (Alameda Bons Aires)	LOT-087	Poligonal



**Secretaria Municipal do Desenvolvimento Urbano, Habitação e Meio Ambiente - SEDHAM**

236	Rua Djalma Dutra	LOT-018	Poligonal
237	Santa Serafina	LOT-092	Poligonal
238	São Francisco	LOT-235	Detalhado
239	Seper Club	LOT-250	Detalhado
240	Três Marias	LOT-076	Detalhado
241	Trobogy	LOT-254	Detalhado
242	Vale do Abaré	LOT-310	Detalhado
243	Vale do Jaguaripe	CON-015	Poligonal
244	Vasco da Gama (antigo Jardim Petrópolis)	LOT-110	Poligonal
245	Vela Branca	LOT-195	Detalhado
246	Veredas do Sol	LOT-064	Poligonal
247	Veredas Piatã	LOT-238	Detalhado
248	Veronela	LOT-103	Detalhado
249	Vila Curuzu	LOT-059	Poligonal
250	Vila Laura	LOT-093	Poligonal
251	Vila Matos	LOT-165	Poligonal
252	Vila N. Sra. Aparecida	LOT-385	Poligonal
253	Vila Nova América	LOT-120	Poligonal
254	Vila Real de Paripe	LOT-368	Detalhado
255	Vila Rio Branco	LOT-079	Poligonal
256	Vila Sabina	LOT-128	Poligonal
257	Vilino Elsópolis	LOT-088	Poligonal
258	Villa dos Coqueiros	LOT-261	Detalhado
259	Village COHAPETRO	URB-073	Poligonal
260	Vivendas do Sol (CANCELADO)	LOT-234	Detalhado

**Fim do documento MTDD\_Parcelamentos.doc**

**PREFEITURA MUNICIPAL DO SALVADOR**  
**SECRETARIA MUNICIPAL DE DESENVOLVIMENTO URBANO, HABITAÇÃO E MEIO AMBIENTE**

**LISTAGEM DOS PARCELAMENTOS DO PLANDURB ESCANEADOS**

ID	SCT	NOME LOTEAMENTO PLANDURB	PROPRIETÁRIO
1	0001	JARDIM BAIANO	Hugo Baltazar da Silveira
2	0002	LANAT - BARBALHO	Henrique Lanat
3	0003	À RUA LEOVIGILDO FILGUEIRA	Maria da Glória Tourinho
4	0005	DESMEMBRAMENTO - ZONA DE EXPANSÃO PORTO	A.J. Viana S/A
5	0006	CHÁCARA MARIÁ	Maria Arlinda Santos Silva
6	0007	BARÃO DE MACAÚBAS	Espólio de Amandio Pereira de Carvalho
7	0008	BAIRRO NOVO DO BARBALHO	Prescílio de Abreu Guimarães
8	0009	JARDIM BARLETTA	N. Barletta e Cia.
9	0010	À RUA J.E DA SILVA LISBOA	Herdeiros da viúva de A.C.de Jesus
10	0012	A RUA MARUJOS DO BRASIL	Luis Viana Fº
11	0013	À RUA CLÁUDIO MANOEL DA COSTA	Filhos de Pedro B. de Sá
12	0013A	AS RUAS DA PAZ E ESPERANTO	Américo de Carvalho Lisboa
13	0014	À RUA XAVIER MARQUES	Banco Hipotecário Lar Brasileiro
14	0018	À RUA DJALMA DUTRA	Comp. Progresso e União Fabril
15	0021	À RUA SÃO JOSÉ DE BAIXO	P.M.S., aforados a D. Evarista dos Santos Guimarães
16	0022	EM MONT SERRAT	Hélio Guertzenstein
17	0023	JARDIM SR.DO BONFIM	Antônio Garcia
18	0024	À PRAÇA EUZÉBIO DE MATOS	Antônio Garcia
19	0025	A AV. TIRADENTES	Camerino T. F. D'Oliveira e outros
20	0026	À AV. FERNANDES DA CUNHA	Oscar Palmeira Fº
21	0027	À RUA IMPERATRIZ	Jorge Simões Freitas
22	0028	JARDIM CRUZEIRO	Fernando José Américo da Cruz
23	0031	GRANJA ALVALICE	Comp. Progresso e União Fabril
24	0032	JARDIM STA. CRUZ	Agostinho José Pereira e outros
25	0034	À RUA BENJAMIN CONSTANT	Astrea Pinto Isabella
26	0035	PARQUE ENGº EPAMINONDAS TORRES	Caixa de aposentadoria e pensões dos ferroviários e servidores públicos dos estados da Bahia e Sergipe
27	0037	JARDIM BELVEDERE	Teolita Noya Gatto
28	0043	FAZ. PORTO DA MATRIZ	Sanca
29	0044	PARQUE S.S.SCHINDLER	Renato S.S. Schindler
30	0046	PARQUE RESIDENCIAL DR. FRANCISCO M. DE GÓES CALMON	Renato S.S. Schindler
31	0047	À FAZENDA GRANDE DO RETIRO	Prefeitura Municipal do Salvador
32	0049	CHÁCARA BOA NOVA	Espólio de Francisco da Cunha
33	0051	VILA EVANGELINA	Empresa de Terrenos Populares Ltda.
34	0055	PARQUE SAN MARTIN	Comp Industrial Pastoril
35	0056	CIDADE JARDIM ELDORADO	Imobiliária Eldorado Ltda
36	0057	JARDIM VERA CRUZ	Hernani Silveira Castro e outros
37	0058	À RUA LIMA E SILVA	Francisco Blanco Gonzalez
38	0059	VILA CURUZU	Cezar dos Santos Pereira
39	0060	JARDIM JOANA D'ARC	Alfredo Telles de Lima
40	0061	JARDIM BELA VISTA	Banco Hipotecário Lar Brasileiro
41	0062	BAIRRO GUARANY	Hernani Silveira Castro
42	0063	À RUA SALDANHA MARINHO	Prefeitura Municipal do Salvador
43	0066	À BAIXA DE QUINTAS	Leprosário Rodrigo de Menezes
44	0067	BAIRRO SÃO CRISTOVÃO	Imobiliária Castor Ltda.
45	0068	À RUA CONDE DE PORTO ALEGRE	Juarez Góes de Souza
46	0069	JARDIM STA.MÔNICA	Hernani Silveira Castro e outros
47	0070	PARQUE STA. EFIGÊNIA	Hernani Silveira Castro e Juarez Góes de Souza
48	0071	JARDIM STA. TEREZINHA	Emp. Bahiana de Melhoramentos
49	0072	PARQUE FLORESTAL	Lúcia Margarida Neesser Billian
50	0073	PARQUE LUCAIA	Ímob. Correia Ribeiro
51	0074	JARDIM STA. TEREZA	Francisco da Lima Silva Jorge
52	0077	JARDIM GÓES CALMON	Souza Albuquerque
53	0078	JARDIM CASTRO ALVES	Humberto e Elmano Silveira Castro
54	0079	VILA RIO BRANCO	Sociedade Comercial Imobiliária
55	0080	CHÁCARA STA. MARIA	Eurico Simões de Paiva
56	0082	JARDIM TIJUCA	Emp. Agrícola e Imob. da Bahia
57	0083	CHÁCARA SÃO MIGUEL	Idália de Aguiar
58	0084	JARDIM DE FÁTIMA	Alfredo Agle
59	0085	JARDIM CAIÇARA	Amanda Navarro de Araújo
60	0086	JARDIM TERESÓPOLIS	Angelina Garcia
61	0087	ROÇA DOS NETOS	Evandro Baltazar da Silveira
62	0088	VILINO ELSÓPOLIS	João José Cardoso
63	0089	JARDIM DE BROTAS	Espólio de Genésio Coelho dos Santos
64	0090	JARDIM BOA VISTA	Francisco dos Santos Serra
65	0091	CHACARÁ CARVALHO	Isaias de Carvalho Santos Fº

66	0092	SANTA SERAFINA	Alcebiades Farias
67	0093	VILA LAURA	Laura Rodrigues da Costa Santos
68	0095	PARQUE BELA VISTA	Armando Oliveira Martins
69	0096	DESMEMBRAMENTO AO CANDEAL PEQUENO	Comunidade Franciscana da Bahia
70	0097	JARDIM STº ANTÔNIO	Virgílio Eunápio de Figueiredo
71	0098	JARDIM MADALENA	Empresa Bahiana de Melhoramentos
72	0099	CHÁCARA COUTOS	João,Mário,Luis M.de A.Couto
73	0102	À RUA LUÍS DE CAMÕES	Empresa Comercial de Imóveis
74	0105	PARQUE D.JOÃO VI	José M.Pinto da Rocha
75	0107	À AV. D.JOÃO VI	Adelaide B. Reis e outras
76	0108	A VASCO DA GAMA E WALDEMAR FALCÃO	Instituto de Biologia e FÁrmacia
77	0110	VASCO DA GAMA	Claudino Alves Moreira e outros
78	0113	JARDIM GUADALUPE	Elmano e Hernani Silveira Castro
79	0114	CHACARÁ ESPERANÇA	Herdeiros de Alzira Figueiredo Lins
80	0117	JARDIM MARABÁ ANTIGO PARQUE DA GRAÇA	Maria Vasconcelos Ribeiro e outros
81	0118	CHÁCARA LUZIA	Sarah Niesenbaum
82	0119	CIDADE BALNEÁRIO DE ONDINA	S/A Magalhães Com e Ind.
83	0120	VILA NOVA AMÉRICA	Comp. Com. Imóveis e Constr.
84	0121	JARDIM IPANEMA	Proparti Ltda.
85	0122	À RUA DA GRAÇA - 13	Augusto Viana Ribeiro dos Santos
86	0124	ÀS RUAS FELINTO BASTOS E MARQUÊS DE CARAVELAS	João Aurino de Souza Teixeira
87	0126	JARDIM OCEANIA	Comp. Comércio Imóveis e Construções
88	0127	JARDIM BRASIL	Maria Teixeira Ribeiro de Sá
89	0128	VILA SABINA	Elisa e Mário Camara
90	0130	DESMEMBRAMENTO À WALDEMAR FALCÃO	Gustavo Emílio Bion Garcia
91	0131	JARDIM IPIRANGA	Cia Imobiliária e Industrial da Cidade do Salvador
92	0132	LANAT	Henrique Lanat
93	0134	JARDIM STA LÚCIA	David Nogueirol Fernandes
94	0136	À AV.PRINCESA ISABEL	Elisa Brasília Teixeira
95	0137	JARDIM SALVADOR	Joaquim e Deocleciano B. de Araújo
96	0138	JARDIM UNIVERSITÁRIO	Alpe
97	0139	À AV. EUCLIDES DA CUNHA	Otávio Ariani Machado
98	0141	À RUA DA PAZ	Herdeiros de Manoel Conde Fº
99	0142	À AV. GARIBALDI	René Pedro
100	0143	JARDIM ATLÂNTIDA	Hernani Silveira de Castro
101	0144	CLEMENTE MARIANI	Comp. de Imo. Rep. S/A
102	0148	À RUA MARECHAL FLORIANO	Amélia Robatto Chenaud
103	0149	JARDIM PORTUGAL	Alberto Ricardo das Neves
104	0150	DESMEMBRAMENTO AO ALTO SOBRADINHO	Const. José Lessa Ribeiro
105	0154	CIDADE JARDIM BALNEÁRIA DE AMARALINA	Maria Amália Amaral
106	0155	FAZENDA STA. CRUZ	Nasser e Augusto Borges
107	0156	À RUA RODRIGUES FERREIRA E AV. GARIBALDI	Herdeiros de Izabel Gonçalves
108	0157	PARQUE SUIÇO	Omar Americano da Costa
109	0159	PARQUE JOÃO XXIII	Const. José Lessa Ribeiro S/A
110	0160	(AMPLIAÇÃO) FAZENDA STA. CRUZ	Nasser Borges
111	0162	PARQUE SÃO GONÇALO	Arnold Wildbeguer
112	0164	JARDIM LUCAIA	Sociedade Jardim da Lucaia
113	0165	VILA MATOS	Argemira Matos
114	0167	JARDIM SÃO BERNARDO	Jorge Catarino
115	0168	JARDIM CARAMURU	Orlando Pessoa Garcia
116	0169	PARQUE CRUZ AGUIAR	Empresa Construtora Imobiliária
117	0170	À RUA GARIBALDI	Afonso Flamiano da Costa e outros
118	0171	PARQUE PRIMAVERA	Irundi Mangabeira Albernaz
119	0172	ALTO DAS UBARANAS	Elmano Silveira Castro
120	0173	DAS UBARANAS	Carlos dos Passos Marques e outro
121	0174	FAZENDA UBARANA	Ana Carolina de Mendonça
122	0177	JARDIM FEDERAÇÃO	Geraldo Souza e outros
123	0182	CIDADE DA LUZ	Joventino Silva
124	0182A	AMPLIAÇÃO CIDADE DA LUZ	Alcídes de Souza Casé e Cia Ltda
125	0182B	AMPLIAÇÃO CIDADE DA LUZ	Odilón Franco
126	0182C	AMPLIAÇÃO CIDADE DA LUZ	Eduardo F. Santos e outros
127	0184A	CAMINHO DAS ÁRVORES	Const.Norberto Odebrecht S/A
128	0186	PARQUE STO. ANTÔNIO	União Espírita da Bahia
129	0188	AQUARIUS	Petrônio Ramos de Araújo
130	0193	ITAIGARA	Empisa
131	0194	PARQUE SÃO VICENTE	Eliezes José Vicente
132	0197	JARDIM PITUBA	Hênio José Egypto de Sá Leitão
133	0207	BOCA DO RIO	Prefeitura Municipal do Salvador
134	0208	A BOCA DO RIO	P. M. S.
135	0209	JARDIM BOLANDEIRA	Góes Cohabita Construções S/A
136	0210	JARDIM ARMAÇÃO	Maria Joaquina Greve

137	0212	GRANJAS MARAZUL	Antônio Soares de Azevedo e Waldemiro Rodrigues Coelho
138	0213JMB	FAZENDA TRÊS ÁRVORES	Julietta Maria Barbosa
139	0213JNV	FAZENDA TRÊS ÁRVORES	João Nunes Viana
140	0215	FAZ.PITUASSU	Rex Schindler
141	0217	JARDIM IRACEMA	Joana Capistrano e outros
142	0219	JARDIM IMPERIAL	Imob. Viana Braga e outros
143	0232	JARDIM DO GANTOIS	Góes - Cohabita
144	0236	FAROL DE ITAPUÃ	Sociedade Civil Magalhães Ltda. (Comeba)
145	0239	PATAMARES - Projeto de Urbanização das Antigas Fazendas Jaguaribe - Biribeira	Urbanisa - Urbanizadora Salvador Ltda. - Sr.Waldemar Gantois
146	0240	PARQUE COSTA VERDE	Probasa
147	0245	JARDIM ENCANTAMENTO	Elsior Coutinho
148	0245 ampliação	(AMPLIAÇÃO) JARDIM ENCANTAMENTO	Elsior Coutinho
149	0253	JARDIM PIATAN	Edmundo da Silva Visco
150	0255	PEDRA DO SAL	Braz Bartilotti e outros
151	0259	JARDIM JAGUARIBE	Waldemar Gantois
152	0262	CIDADE BALNEÁRIA DE ITAPOÃ	Loteadora Garcia
153	0263	ALAMEDAS DA PRAIA	Dilson Jatamy Fonseca
154	0263A	ALAMEDAS DA PRAIA	Dilson Jatamy Fonseca
155	0269	EM JAGUARIBE ITAPOÃ	Hamilton L. Rodrigues
156	0298	JARDIM OU CHÁCARA YARA	José Thomás de Macedo Filho e outros
157	0299	CHÁCARA PERSEVERANÇA	Ermani P.Lago e outros
158	0300	GRANJAS STO. ANTÔNIO	S/A Interpan
159	0302	JARDIM BRASÍLIA	Numa Pompilio Bitencourt
160	0302A	JARDIM BRASÍLIA	Numa Pompilio Bitencourt
161	0305	JARDIM CELINÓPOLIS	Imob.
162	0309	GRANJAS RURAIS PRESIDENTE VARGAS	Renato S.S. Schindler
163	0311	PARQUE RURAL JACELIA	Gustavo G. da Fonseca
164	0312	JARDIM PAMPULHA	Imob. e Const. Habite Ltda.
165	0316	JARDIM OLIVEIRA	Carlos e Helio R. de Oliveira
166	0319A	PARQUE CENTENÁRIO	Teodoro Ferreira Coelho e outros
167	0325	PARQUE RURAL ASCENÇÃO	Francisco e Mauro Barreira de Alencar
168	0326	GRANJAS REUNIDAS N. S. DA CONCEIÇÃO	Edmundo Pinheiro de Souza Costa
169	0327	GRANJAS FRATELLI VITA	Fratelli Vita S. A.
170	0335	AO BURACO DO TATU	Aforados a Francisco e Mauro Barreira Alencar
171	0336	GRANJA SÃO JOSÉ	José Carlos e Liberato José Siqueira de Carvalho
172	0346	LOTEAMENTO DE PARTE DA FAZENDA BOM SUCESSO	Manoel M. Silva Barradas
173	0349	CHÁCARA NOGUEIRA	José Rodrigues Nogueira
174	0356	JARDIM CAMPINAS	Alberto de Castro Lima e outros
175	0357	CIDADE SATÉLITE DE PIRAJÁ	Afonso Moreira Temporal
176	0359	TERRA NOVA	Imobiliária Viana Braga S/A
177	0359A	TERRA NOVA	Imobiliária Viana Braga S/A
178	0363	CHÁCARA ITACARANHA	Jordino C. do Nascimento
179	0364	JARDIM PRAIA GRANDE	Daldemar e Adelmir Peixoto
180	0365A	FAZ. MEIRELES	Emp. de carnes verdes
181	0365B	FAZENDA MEIRELES II	Emp. de Carnes Verdes da Ba Ltda.
182	0365C	FAZENDA MEIRELES III (IMAR)	Emp. de Carnes Verdes da Ba Ltda.
183	0366	VILA N. S. APARECIDA	Cx. Beneficente do Pessoal Civil da Base Aérea do Salvador
184	0367	PARQUE SETUBAL	Sitel
185	0370	JARDIM SANTA FILOMENA	
186	0372	JARDIM ATLÂNTICO	Edmundo Pires Granjo
187	0373	PARQUE RECREIO	Cincinato Abreu Guimarães
188	0374	JARDIM ITACARANHA	Maria Elvira Pedreira de Freitas
189	0375	CONDOMÍNIO SAPOCA	João Pinto Rodrigues da Costa
190	0377	PARQUE CARVALHO	Suburbana Imobiliária Ltda.
191	0378	JARDIM LOBATO	Empresa Const.e Imob.Ltda.
192	0378A	JARDIM LOBATO	Empresa Const.e Imob.Ltda.
193	0378B	JARDIM LOBATO	Empresa Const.e Imob.Ltda.
194	0380	FAZENDA COQUEIRO	Guilherme Scheffler Filho
195	0381	DESMEMBRAMENTO BENJAMIN DE SOUZA	Antônio Queiroz Muriz
196	0388	CHÁCARA LUCINHA	Maria Mascarenhas das Neves

## OBSERVAÇÕES – TABELA I

(1)	Planta e (ou) contorno lançada na planta geral
(15)	Não se conseguiu a planta
(1)	Planta e (ou) contorno lançada na planta geral
(117)	Parcialmente anulado – trecho substituído p/ Itaigara nº 280 modificada quadra "Q" de propriedade da "DOW Química" com 21 lotes e área de 15.640m <sup>2</sup>
(1)	Planta e (ou) contorno lançada na planta geral
(2)	Lançada na planta geral e constante do álbum
(3)	Para construir em lotes situados a 30,00m (trinta metros) do preamar médio o proprietário deverá enviar ofício à Capitania dos Portos
(2)	Lançada na planta geral e constante do álbum
(46)	Reformulado sucessivamente – desconhecem-se os dados de tramitação da planta mapeada e constante do álbum
(2)	Lançada na planta geral e constante do álbum
(59)	Substitui o de propriedade de Adolfo E. F. de Carvalho
(2)	Lançada na planta geral e constante do álbum
(73)	Ampliado – consultar nº 277
(2)	Lançada na planta geral e constante do álbum
(95)	O loteamento inicial era de propriedade de Constantino Ambrósio Tavares
(2)	Lançada na planta geral e constante do álbum
(101)	O loteamento inicial era de propriedade de Rubem Lima Ribeiro
(2)	Lançada na planta geral e constante do álbum
(109)	Reformulação – antigo Jardim Petrópolis
(2)	Lançada na planta geral e constante do álbum
(114)	Sofreu modificação – encontra-se tramitando na SUOP em nome da Construtora Norberto Odebrecht sob o nome de PortoSeco – Pirajá
(2)	Lançada na planta geral e constante do álbum
(122)	Área desapropriada ao espólio de Otaviano Diniz Borges
(2)	Lançada na planta geral e constante do álbum
(2)	Lançada na planta geral e constante do álbum
(3)	Para construir em lotes situados a 30,00m (trinta metros) do preamar médio o proprietário deverá enviar ofício à Capitania dos Portos
(88)	Ampliado – consultar nº 192
(2)	Lançada na planta geral e constante do álbum
(4)	Anulado o processo inicial
(74)	Ampliado – consultar nº 252
(3)	Para construir em lotes situados a 30,00m (trinta metros) do preamar médio o proprietário deverá enviar ofício à Capitania dos Portos
(96)	Planta constante do álbum
(3)	Para construir em lotes situados a 30,00m (trinta metros) do preamar médio o proprietário deverá enviar ofício à Capitania dos Portos
(15)	Não se conseguiu a planta
(18)	Reformulado – substituído p/ Jardim Marabá
(25)	Totalmente reformulado – substituído p/ Chácara Mariá
(30)	Reformulado e ampliado – atual Jardim Santa Lúcia
(31)	Reformulado e ampliado – atual Jardim Salvador



(33)	Ampliado e parcialmente reformulado – conservada a denominação
(44)	Reformulado e ampliado – atual Bairro Novo do Barbalho
(45)	Ligeiramente reformulado – atual Parque Suíço
(48)	Totalmente reformulado – atual Jardim Bahiano
(68)	A planta encontrada é de sugestão de loteamento a qual parece não haver sido transformada em projeto, por não haver ocupação
(80)	Reformulado e substituído – atual Jardim Tijuca
(81)	Reformulado e substituído – atual Parque Centenário
(84)	Reformulado e substituído p/ de propriedade de José Monteiro Amoedo
(96)	Planta constante do álbum
(99)	Reformulado e substituído – atual Jardim Santa Mônica
(116)	Substituído p/ de propriedade de João Aurino de Souza Teixeira
(118)	Indeferido p/ falta de previsão de área escolar substituído p/ Conjunto Habitacional São Paulo
(129)	Totalmente reformulado – atual Jardim Oceânia
(135)	Reformulado – atual Caminho das Árvores
(139)	Reformulado – atual Barão de Macaúbas
(150)	Área desapropriada p/ implantação de conjunto habitacional de propriedade da URBIS

PARCELAMENTOS  
**LOTEAMENTOS**

[Voltar](#)

Nº TAB	ID	DENOMINAÇÃO DO LOTEAMENTO	OBS	PROPRIETÁRIO	LOCALIZAÇÃO	PÁG. PLANTA	CD SCT SUCOM
203		(A. J. Viana)	(1)	A. J. Viana	Av. D. João VI — Waldemar Falcão	—	—
024		<a href="#">(Adelaide Borges dos Reis e Outras)</a>	(2)	Adelaide Borges dos Reis e Outras	Av. D. João VI - R. Sinésio de Farias — Brotas	2	Lot_107
061		(Adelina Vaz de Carvalho)	(1)	Adelina Vaz de Carvalho	Pr. Duque de Caxias — Lg. 2 de Julho	—	—
020		(Adelino Fernandes Coelho)	(1)	Adelino Fernandes Coelho	R. da Flórida — Graça	—	—
099	A	(Adolfo Espinheira F. Carvalho)		Adolfo Espinheira F. Carvalho	Av. Henrique Dias — Penha	—	—
162		<a href="#">(Afonso Flamiano da Costa e Outros)</a>	(2)	Afonso Flamiano da Costa e Outros	Av. Garibaldi	3	Lot_170
274		<a href="#">Alamedas da Praia</a>	(2),(3)	Dilson Jatahy Fonseca	Itapuã	4 e 4A	Lot_263 263A
122		Aldeia Manoel Áida	(15)	Manoel dos Santos	Brotas	—	—
078		(Alina Magalhães M. de Aguiar)	(1)	Alina Magalhães M. de Aguiar	Pe. Feijó, 2 — Canela	—	—
176		(Almerinda M. C. da Silva)	(15)	Almerinda M. C. da Silva	R. da Graça	—	—
246		<a href="#">Alto das Ubaranas</a>	(2)	Elmano S. Castro e Outro	Amaralina	5	Lot_172
219		<a href="#">(Amélia Robato Chenaud)</a>	(2)	Amélia Robato Chenaud	R. Mal. Floriano — Canela	6	Lot_148
175		<a href="#">(Américo de Carvalho Lisboa)</a>	(2)	Américo de Carvalho Lisboa	R. Esperanto e da Paz — Graça	7	Lot_013A
072		(Antônio de Aragão Bulcão Júnior)	(1)	Antônio de Aragão Bulcão Júnior	Av. Araújo Pinho, 35 — Canela	—	—
100		(Antônio F. de Souza e Outros)	(1)	Antônio F. de Souza e Outros	R. Recife — Barra Avenida	—	—
105		(Antônio Garcia)	(1)	Antônio Garcia	R. Imperatriz — Penha	—	—
099	B	<a href="#">(Antônio Garcia)</a>	(2),(59)	Antônio Garcia	Pr. Euzébio de Matos — Penha	11	Lot_024
270		<a href="#">Aquarius</a>	(2)	Petronio Ramos de Araújo	Pituba	12	Lot_188
015		(Armando Góes de Araújo)	(15)	Armando Góes de Araújo	R. Gonçalves Dias — Nazaré	—	—
184		<a href="#">(Astréa Pinto Isabela)</a>	(2)	Astréa Pinto Isabela	Benjamin Constant, 14 — Penha	13	Lot_034
129		(Atilano Moreira Pardo)	(1)	Atilano Moreira Pardo	Largo de Brotas	—	—
107		<a href="#">(Augusto Viana R. Santos)</a>	(2)	Augusto Viana R. Santos	R. da Graça, 13	14	Lot_122
006		Avenida Sanches	(1)	Augusto Sanches	Av. D. João VI, Brotas	—	—
183		<a href="#">Bairro Guarany</a>	(2)	Hernani Silveira Castro	R. Lima e Silva — Liberdade	15	Lot_062
068	B	<a href="#">Bairro Novo do Barbalho</a>	(2)	Presclio de A. Guimarães	Largo do Barbalho	16	Lot_008
300		<a href="#">Bairro São Cristóvão</a>	(2)	Imobiliária Castor Ltda	Curuzú — Liberdade	17	Lot_067
268	B	<a href="#">Barão de Macaúbas</a>	(2)	Espólio de Amândio P. de Carvalho	Barbalho	19	Lot_007
049		Barralândia	(1)	Manoel M. de Souza e Outros	Av. Oceânica — Barra	—	—
094		<a href="#">(Bco. Hip. Lar Brasileiro)</a>	(2)	Bco. Hip. Lar Brasileiro	R. Xavier Marques — Barbalho	18	Lot_014
157	A	(Beatriz Amorim Pithon)	(84)	Beatriz Amorim Pithon	R. Augusto Mendonça — Penha	—	—
247		<a href="#">Boca do Rio</a>	(2),(122)	P. M. S.	Boca do Rio	20	Lot_207
023		Boulevard América	(1)	Rosendo Américo dos Santos	Campo da Pólvora — Santana	—	—
009		Boulevard Suíço	(1)	Rosendo Américo dos Santos	Campo da Pólvora — Santana	—	—
116		(Caixa Econômica Federal)	(1)	Caixa Econômica Federal	Pr. Alm. Coelho Neto — Barris	—	—
090		<a href="#">(Camerino T. F. D'Oliveira e Outro)</a>	(2)	Camerino T. F. D'Oliveira e Outro	Av. Tiradentes — Penha	21	Lot_025
267	B	<a href="#">Caminho das Árvores</a>	(2)	Constr. Norberto Odebrecht	Pituba	22	Lot_184A
112		(Carlos Marques de Souza)	(1)	Carlos Marques de Souza	Paraíso — Lapa — R. Américo Simas	—	—
014		(Cesário de Andrade)	(1)	Cesário de Andrade	Av. Sete, 310, R. Bráulio Xavier — Vitória	—	—
059		Chácara Barbosa	(1)	Manoel B. de Souza e Outro	Alto dos Bandeirantes — Brotas	—	—
244		<a href="#">Chácara Boa Nova</a>	(2)	Espólio de Francisco da Cunha	Estr. de São Caetano	23	Lot_049
152	A	Chácara Boa Sorte	(81)	Teodoro Ferreira Coelho	km-3 — BR-324 — Pirajá	—	—
028		<a href="#">Chácara Carvalho</a>	(2)	Isaias de Carvalho Santos Filho	R. Cláudio Arouca — Acupe — Brotas	24	Lot_091
074		<a href="#">Chácara Coutos</a>	(2)	João, Mário, Luís de A. Couto	Av. D. João VI, 272 — Brotas	25	Lot_099
190		Chácara do Machado	(15)	Caixa Econômica Federal	Brotas	—	—
291		<a href="#">Chácara Esperança</a>	(2)	Alzira Figueiredo Lins	Av. D. João VI — Waldemar Falcão	26	Lot_114
194		<a href="#">Chácara Itacaranha</a>	(2),(3)	Jordino C. Nascimento	Plataforma	27	Lot_363
299		Chácara Jacira	(15)	...	...	—	—
205		<a href="#">Chácara Lucinha</a>	(2)	Maria Mascarenha das Neves	Subúrbio — Paripe	28	Lot_388
106		<a href="#">Chácara Luzia</a>	(2)	Sarah Niesenbaum	R. Aristides Novis — Federação	29	Lot_118
022	B	<a href="#">Chácara Mariá</a>	(2)	Maria Arlinda Santos Silva	Barbalho	30	Lot_006
223		<a href="#">Chácara Nogueira</a>	(2)	José Rodrigues Nogueira	Km-8 — BR-324	31	Lot_349
242		<a href="#">Chácara Perseverança</a>	(2)	Ernani P. do Lago e Outros	R. Tomás Gonzaga — Cabula	32	Lot_299
011		<a href="#">Chácara S. Miguel</a>	(2)	Ídália de Aguiar	Av. D. João VI — Brotas	34	Lot_083
222		<a href="#">Chácara Santa Maria</a>	(2)	Eurico Simões de Paiva	Cruz da Redenção — Lad. do Molambo	33	Lot_080
296		Chácara Sr. do Bonfim	(15)	...	Brotas	—	—
178	A	Chácara Sta. Mônica	(99)	Jair Santos	R. Conde de Porto Alegre	—	—
186		<a href="#">Cidade Balneária de Itapuã</a>	(2),(3)	P.M.S. — Loteadora Garcia	Itapuã	36	Lot_262
003		<a href="#">Cidade Balneária de Ondina</a>	(2),(3)	Magalhães e Cia.	Rua Ademar de Barros	35	Lot_119
007		<a href="#">Cidade da Luz</a>	(2),(3)	Joventino Silva	Pituba	39	Lot_182
200		<a href="#">Cidade da Luz (Ampliação)</a>	(2),(3)	Alcides de Souza Casé	Pituba	8	Lot_182A
199		<a href="#">Cidade da Luz (Ampliação)</a>	(2),(3)	Odilon Jorge Franco Sobrinho	Pituba	10	Lot_182B
198		<a href="#">Cidade da Luz (Ampliação)</a>	(2),(3)	Eduardo F. Santos e Outros	Pituba — Costa Azul	9	Lot_182C

002		<a href="#">Cidade Jardim Balneária de Amaralina</a>	(2),(3)	Maria Amália Amaral	Amaralina	<a href="#">37</a>	Lot_154
193		<a href="#">Cidade Jardim Eldorado</a>	(2)	Comp. Imobiliária Eldorado	Conde de Porto Alegre — Av. Heitor Dias	<a href="#">38</a>	Lot_056
172		<a href="#">Cidade Satélite de Pirajá</a>	(2)	Afonso Moreira Temporal	km 12 — BR-324 — Valéria	<a href="#">40</a>	Lot_357
180		<a href="#">Clemente Mariani</a>	(2)	Comp. Imóveis e Representações S/A	Ladeira da Barra	<a href="#">41</a>	Lot_144
250		(Comp. Aliança de Bahia)	(1)	Comp. Aliança de Bahia	R. Lélis Piedade — Penha	—	—
047		(Comp. Constr. e Urbanismo)	(15)	Comp. Constr. e Urbanismo	R. Machado Monteiro — Penha	—	—
010		(Comp. Imóveis e Constr. — Urbânia)	(15)	Comp. Imóveis e Constr. — Urbânia	Ladeira da Barra	—	—
110		<a href="#">(Comp. Progresso e União Fabril)</a>	(2)	Comp. Progresso e União Fabril	R. Djalma Dutra	<a href="#">42</a>	Lot_018
283		(Companhia de Imóveis e Representações)	(15)	Companhia de Imóveis e Representações	Vitória	—	—
103		(Cristian Buys — Cabula)		...	Cristian Buys — Cabula	—	—
064		(Cx. Apos. e Pensões Serv. Urb. BA — SE)	(1)	Cx. Apos. e Pensões Serv. Urb. BA — SE	Av. Fernandes da Cunha — Mares	—	—
164		<a href="#">Das Ubaranas</a>	(2),(3)	Carlos dos Passos Marques e Outros	Amaralina	<a href="#">176</a>	Lot_173
032	A	(David Nogueiroi Fernandes)	(30)	David Nogueiroi Fernandes	Av. Euclides da Cunha — Graça	—	—
069		(Durval de Araújo Gonçalves)	(1)	Durval de Araújo Gonçalves	Mal. Floriano, 31 — Canela	—	—
124		(Edgard dos Reis Navarro)	(1)	Edgard dos Reis Navarro	R. de Sto. Agostinho	—	—
095		(Edmundo da Silva Visco)	(15)	Edmundo da Silva Visco	Itapuã	—	—
053		(Edmundo Pinto L. Guimarães)	(1)	Edmundo Pinto L. Guimarães	Joaquim Maurício, 1 — Fonte Nova	—	—
230	A	(Edvaldo Martins A. Leite)	(116)	Edvaldo Martins A. Leite	Av. Palmeiras	—	—
030		<a href="#">(Elisa Brasília Teixeira)</a>	(2)	Elisa Brasília Teixeira	Av. Princesa Isabel, 66— Barra	<a href="#">43</a>	Lot_136
021		<a href="#">(Empr. Com. de Imóveis e Construções)</a>	(2)	Empr. Com. de Imóveis e Construções	R. Luís de Camões — Matatu	<a href="#">44</a>	Lot_102
119		(Engenheiro Teodoro Sampaio)	(15)	Engenheiro Teodoro Sampaio	Fonte da Vovó	—	—
268	A	(Entre B. de Macaúbas — M. Torres e C. Pereira)	(139)	...	Entre B. de Macaúbas — M. Torres e C. Pereira	—	—
109		(Entre Prof. Viegas e Emídio dos Santos)	(68)	...	Entre Prof. Viegas e Emídio dos Santos	—	—
038		(Esmeralda Cova de Andrade e Herd. Cel. Pedro Ivo)	(15)	Esmeralda Cova de Andrade e Herd. Cel. Pedro Ivo	Largo do Asilo dos Lázaros - Quintas	—	—
130		(Eugênio Teixeira Leal e Outro)	(15)	Eugênio Teixeira Leal e Outro	Rua da Graça, 15	—	—
257		<a href="#">Farol de Itapuã</a>	(2)	Soc. Civil Magalhães — COMEBA	Itapuã	<a href="#">45</a>	Lot_236
114		Faz. Boa Esperança	(1)	Irmãs de Caridade do S.S.C. de Jesus	R. Alm. Alves Câmara — Brotas	—	—
174		<a href="#">Faz. Bom Sucesso</a>	(2)	Manoel M. S. Barradas	km 14 — BR-324	<a href="#">46</a>	Lot_346
252	A	<a href="#">Faz. Meireles II (Ampliação)</a>	(2)	Emp. de Carnes Verdes	Subúrbio — Paripe	<a href="#">49</a>	Lot_365B
252	B	<a href="#">Faz. Meireles III — IMAR</a>	(2)	Emp. de Carnes Verdes	Subúrbio — Paripe	<a href="#">49A</a>	Lot_365C
131		<a href="#">Fazenda 3 Árvores</a>	(2),(3)	Julietta Maria Barbosa	Av. Otávio Mangabeira	<a href="#">56</a>	Lot_213
134		<a href="#">Fazenda 3 Árvores</a>	(2),(3)	João Nunes Viana	Av. Otávio Mangabeira	<a href="#">55</a>	Lot_213A
262		<a href="#">Fazenda Coqueiro</a>	(2),(3)	Guilherme Scheffler Filho	Subúrbio — Itacaranhá	<a href="#">47</a>	Lot_380
133		<a href="#">Fazenda Meireles</a>	(2),(4),(74)	Empresa de Carnes Verdes	Subúrbio — Paripe	<a href="#">48</a>	Lot_365A
166		<a href="#">Fazenda Pituassú</a>	(2),(3)	Rex Schindler	Boca do Rio	<a href="#">52</a>	Lot_215
229		<a href="#">Fazenda Porto da Matriz</a>	(96)	Sanca	Madre de Deus	<a href="#">50</a>	Lot_043
132		<a href="#">Fazenda Santa Cruz</a>	(2),(73)	Nasser e Augusto Borges	Rio Vermelho	<a href="#">53</a>	Lot_155
277		<a href="#">Fazenda Santa Cruz (Ampliação)</a>	(2)	Nasser Borges	Rio Vermelho	<a href="#">54</a>	Lot_160
008		<a href="#">Fazenda Ubarana</a>	(2)	Ana Carolina de Mendonça	Amaralina	<a href="#">51</a>	Lot_174
136		Fazenda Valéria	(15)	Colonizadora de Imóveis Rurais da Bahia	Pirajá	—	—
067		(Fernando Balalai Alves)	(1)	Fernando Balalai Alves	Largo de Roma — Mares	—	—
210		<a href="#">(Filhos de Pedro Sá)</a>	(2)	Filhos de Pedro Sá	Cláudio Manoel da Costa — Canela	<a href="#">167</a>	Lot_013
227		<a href="#">(Francisco Blanco Gonzalez)</a>	(2)	Francisco Blanco Gonzalez	R. Lima e Silva - Liberdade	<a href="#">57</a>	Lot_058
187		<a href="#">(Francisco e Mauro B. de Alencar)</a>	(2)	Aforados a Francisco e Mauro B. de Alencar	Ao Buraco do Tatu — Sto Amaro de Ipitanga	<a href="#">58</a>	Lot_335
147	A	(Francisco Lamberti)	(80)	Francisco Lamberti	À Raul Leite	—	—
017		(Francisco Romão Antunes)	(1)	Francisco Romão Antunes	R. Lord Chockrane — Barra	—	—
188		<a href="#">Granja Alvalice</a>	(2)	Comp. Progresso e União Fabril	Av. Tiradentes — Penha	<a href="#">59</a>	Lot_031
278		<a href="#">Granja São José</a>	(2)	José Carlos e Liberato Carvalho	Subúrbio — Margens BR-324	<a href="#">65</a>	Lot_336
226		<a href="#">Granjas Fratelli Vita (Subst. por Portoseco Pirajá)</a>	(2),(114)	Fretelli Vita S. A.	BR-324 — Campinas — Aeroporto	<a href="#">60</a>	Lot_327
228		<a href="#">Granjas Marazul</a>	(2)	A. Soares de Oliveira e Outro	Estr. Curralinho — Bolandeira	<a href="#">61</a>	Lot_212
148		<a href="#">Granjas Reunidas N. Sra. da Conceição</a>	(2)	Edmundo Pinheiro de Souza Costa	km 7,5 — Estrada de Sto. Amaro de Ipitanga	<a href="#">62</a>	Lot_326
135		<a href="#">Granjas Rurais Pres. Vargas</a>	(2)	Renato S. S. Schindler	Pirajá	<a href="#">63</a>	Lot_309
206		<a href="#">Granjas Santo Antônio</a>	(2)	S/A Interpam	Cabula	<a href="#">64</a>	Lot_300
145		<a href="#">(Hamilton Lima Rodrigues)</a>	(2)	Hamilton Lima Rodrigues	Jaguaripe — Orla Marítima	<a href="#">66</a>	Lot_269
082		(Helena Baggi e Outro)	(1)	Helena Baggi e Outro	Av. Sete, 385— R. Aloísio de Carvalho	—	—
076		<a href="#">(Hélio Guertzenstein)</a>	(2)	Hélio Guertzenstein	Em Monte Serrat — Penha	<a href="#">67</a>	Lot_022
041		(Henriqueta da Nova Monteiro)	(1)	Henriqueta da Nova Monteiro	R. Nova Monteiro — Graça	—	—
171		<a href="#">(Herdeiros da Viúva de Antonio Caetano de Jesus)</a>	(2)	Herdeiros da Viúva de Antonio Caetano de Jesus	Silva Lisboa — Pe. Braynar — Sto. Antônio	<a href="#">1</a>	Lot_010
288		<a href="#">(Herdeiros de Izabel Gonçalves)</a>	(2)	Herdeiros de Izabel Gonçalves	À R. Rodrigues Ferreira e Av. Garibaldi	<a href="#">69</a>	Lot_156
029		<a href="#">(Herdeiros de Manoel Conde Filho)</a>	(2)	Herdeiros de Manoel Conde Filho	Rua da Paz — Graça	<a href="#">138</a>	Lot_141
079	A	(Hugo Baltazar da Silveira)	(48)	Hugo Baltazar da Silveira	Joana Angélica, 117	—	—
165		(Humberto Fonseca Andrade)	(15)	Humberto Fonseca Andrade	Av. Leovigildo Filgueiras, 75 — Garcia	—	—
280		<a href="#">Itaigara</a>	(2)	EMPROL	Pituba	<a href="#">70</a>	Lot_193
154		<a href="#">Jardim Apipema</a>	(2)	Proparti Ltda	Av. Centenário — Calabar	<a href="#">71</a>	Lot_121
240		<a href="#">Jardim Armação</a>	(2),(3)	Mª Joaquina Greve	Av. Otávio Mangabeira	<a href="#">72</a>	Lot_210

251		<a href="#">Jardim Atlântico</a>	(2),(3)	Edmundo Pires Granjo	Subúrbio — Paripe — Tubarão	<a href="#">73</a>	Lot_372
202		<a href="#">Jardim Atlântida</a>	(2)	Hernani Silveira Castro	Av. Pres. Vargas	<a href="#">74</a>	Lot_143
079	B	<a href="#">Jardim Bahiano</a>	(2)	Hugo Baltazar da Silveira	Campo da Pólvora — Pr. D. Pedro II	<a href="#">75</a>	Lot_001
150		<a href="#">Jardim Barletta</a>	(2)	M. Barleta e Cia	Cônego Pereira e Barão da Macaúbas	<a href="#">76</a>	Lot_009
158		<a href="#">Jardim Bela Vista</a>	(2)	Bco. Hipotecário Lar Brasileiro	R. Pe. Brayner — Pau Miúdo	<a href="#">77</a>	Lot_061
236		Jardim Belo Horizonte	(15)	Cia Progresso e União Fabril	...	—	—
204		<a href="#">Jardim Belvedere</a>	(2)	Teolita Nova Gatto	Pr. Teodósio Farias — Penha	<a href="#">78</a>	Lot_037
102		<a href="#">Jardim Boa Vista</a>	(2)	Francisco dos Santos Serra	Av. D. João VI — Brotas	<a href="#">79</a>	Lot_090
039	A	Jardim Brasil	(33)	Mª Teixeira Ribeiro de Sá	Jardim Brasil — Chame-Chame	—	—
039	B	<a href="#">Jardim Brasil</a>	(2)	Mª Teixeira e Comp. Com. Imov. Const.	Chame-Chame — Barra	<a href="#">81</a>	Lot_127
197		<a href="#">Jardim Brasília</a>	(2)	Numa Pompílio Bittencourt	Cabula — Chácara Girão	<a href="#">82 e 82A</a>	Lot_302 302A
201		<a href="#">Jardim Caiçara</a>	(2)	Amanda Navarro de Araújo	Brotas	<a href="#">85</a>	Lot_085
161		<a href="#">Jardim Campinas</a>	(2)	A. Castro Lima — Manoel de Jesus	Pirajá	<a href="#">84</a>	Lot_356
096		<a href="#">Jardim Caramuru</a>	(2)	Orlando Pessoa Garcia	Oswaldo Cruz — Rio Vermelho	<a href="#">86</a>	Lot_168
290		<a href="#">Jardim Castro Alves</a>	(2)	Humberto e Elmano S. Castro	Av. D. João VI — Brotas	<a href="#">87</a>	Lot_078
295		<a href="#">Jardim Celinópolis</a>	(2)	IMOB	Pernambubés	<a href="#">88</a>	Lot_305
084		<a href="#">Jardim Cruzeiro</a>	(2)	Fernando J. Américo da Cruz	Penha	<a href="#">89</a>	Lot_028
275		<a href="#">Jardim da Bolandeira</a>	(2)	Góes Cohabita	Às margens Av. Luís Viana Filho — Paralela	<a href="#">80</a>	Lot_209
146		<a href="#">Jardim da Lucaia</a>	(2)	Sociedade Jardim da Lucaia	Rio Vermelho	<a href="#">104</a>	Lot_164
087		<a href="#">Jardim de Brotas</a>	(2)	Paulo Peltier de Queiroz, Espólio de Genésio Coelho dos Santos	R. Barros Falcão — Matatu	<a href="#">83</a>	Lot_089
140		<a href="#">Jardim de Fátima</a>	(2)	Alfredo Agle	R. Cláudio Arouca — Brotas	<a href="#">92</a>	Lot_084
281		<a href="#">Jardim do Gantois</a>	(2),(3)	Góes Cohabita	Av. Otávio Mangabeira	<a href="#">94</a>	Lot_232
163		<a href="#">Jardim Encantamento</a>	(2),(3),(88)	Elsior Coutinho e Outro	Itapuã — Faz. Piraboca	<a href="#">90</a>	Lot_245
192		<a href="#">Jardim Encantamento (Ampliação)</a>	(2),(3)	Elsior Coutinho e Outro	Itapuã	<a href="#">91</a>	Lot_245_1
224		<a href="#">Jardim Federação</a>	(2)	Geraldo Souza e Outros	Rodrigues Ferreira — Federação	<a href="#">93</a>	Lot_177
035		<a href="#">Jardim Góes Calmon</a>	(2)	Souza Albuquerque	Matatu	<a href="#">95</a>	Lot_077
289		<a href="#">Jardim Guadalupe</a>	(2)	Elmano e Hernani S. Castro	R. Cláudio Arouca — Brotas	<a href="#">96</a>	Lot_113
292		<a href="#">Jardim Imperial</a>	(2),(3)	Imob. Viana Braga — Odilon Franco	Av. Otávio Mangabeira	<a href="#">97</a>	Lot_219
123		<a href="#">Jardim Ipiranga</a>	(2),(3)	Comp. Imob. e Ind. da Cidade do Salvador	Av. Pres. Vargas — Morro Ipiranga	<a href="#">98</a>	Lot_131
179		<a href="#">Jardim Iracema</a>	(2)	Joana Capistrano	Parte da Faz. 3 Árvores-Av. Otávio Mangabeira	<a href="#">99</a>	Lot_217
169		<a href="#">Jardim Itacaranha</a>	(2),(3)	Maria Elvira Pedreira de Freitas	Itacaranha	<a href="#">100</a>	Lot_374
220		Jardim Itapuã		Elsior e Joelviro Coutinho	Estrada Itapuã — Aeroporto	—	—
142		<a href="#">Jardim Jaguaripe</a>	(2),(3)	Waldemar Gantois	Av. Otávio Mangabeira	<a href="#">101</a>	Lot_259
073		<a href="#">Jardim Joana D'Arc</a>	(2),(46)	Alfredo Telles de Lima	J. E. da Silva Lisboa — Estr. da Rainha	<a href="#">102</a>	Lot_060
153		<a href="#">Jardim Lobato</a>	(2),(3)	Empr. Constr. e Imobiliária Ltda	Pirajá	<a href="#">103, 103A e 103B</a>	Lot_378 378A, 378B
207		<a href="#">Jardim Madalena</a>	(2)	Empresa Bahiana de Melhoramentos	Av. D. João VI — Vale do Bonocô — Brotas	<a href="#">105</a>	Lot_098
013	B	<a href="#">Jardim Marabá</a>	(2)	Mário G. Souza e Fernando Ribeiro	Av. Centenário	<a href="#">106</a>	Lot_117
255	B	<a href="#">Jardim Oceânia</a>	(2),(3)	Cia. Com. Imóveis e Construções	Av. Pres. Vargas	<a href="#">107</a>	Lot_126
214		<a href="#">Jardim Odília</a>		...	Federação	—	Lot_150
266		<a href="#">Jardim Oliveira</a>	(2)	Carlos e Hélio R. de Oliveira	Engomadeira — Cabula	<a href="#">108</a>	Lot_316
255	A	Jardim Ondina	(129)	...	Av. Pres. Vargas	—	—
265		<a href="#">Jardim ou Chácara Yara</a>	(2)	José Thomas de Macedo Fº e Outros	Cabula	<a href="#">130</a>	Lot_298
185		<a href="#">Jardim Pampulha</a>	(2),(101)	Imob. e Constr. Habite	Estrada das Barreiras	<a href="#">109</a>	Lot_312
225		Jardim Paris		Hélio, Artur e Domingos Machado	Vasco da Gama	—	—
212	A	Jardim Petrópolis		Lúcia Margarida Nasser Billian	Brotas — Vasco da Gama	—	—
139		<a href="#">Jardim Piatã</a>	(2)	Edmundo da Silva Visco	Av. Otávio Mangabeira	<a href="#">110</a>	Lot_253
254		<a href="#">Jardim Pituba</a>	(2)	Hênio José Egypto de Sá Leitão	Pituba	<a href="#">111</a>	Lot_197
235		<a href="#">Jardim Portugal</a>	(2)	Alberto Ricardo das Neves	R. Oito de Dezembro	<a href="#">112</a>	Lot_149
237		<a href="#">Jardim Praia Grande</a>	(2),(3)	Daldemar e Adelmir Peixoto	Subúrbio — Periperi	<a href="#">113</a>	Lot_364
034	B	<a href="#">Jardim Salvador</a>	(2),(32)	Espólio Deocleciano B. de Araújo	Av. Centenário	<a href="#">114</a>	Lot_137
138		<a href="#">Jardim Santa Cruz</a>	(2)	Agostinho J. Pereira e Outro	R. Machado Monteiro — Mares	<a href="#">115</a>	Lot_032
221		<a href="#">Jardim Santa Filomena</a>	(2)	...	Subúrbio — Paripe	<a href="#">116</a>	Lot_370
032	B	<a href="#">Jardim Santa Lúcia</a>	(2)	David Nogueirol Fernandes	Av. Euclides da Cunha — Graça	<a href="#">117</a>	Lot_134
178	B	<a href="#">Jardim Santa Mônica</a>	(2)	Hernani Castro — Juarez Souza	R. Conde de Porto Alegre	<a href="#">118</a>	Lot_069
218		<a href="#">Jardim Santa Tereza</a>	(2)	Francisco da Lima Silva Jorge	R. Luís Anselmo — Bonocô	<a href="#">119</a>	Lot_074
294		<a href="#">Jardim Santa Terezinha</a>	(2)	Emp. Bahiana de Melhoramentos	R. Saldanha Marinho	<a href="#">120</a>	Lot_071
196		<a href="#">Jardim Santo Antônio</a>	(2)	Virgílio Eunápio de Figueiredo	Av. D. João VI, 277 — Brotas	<a href="#">121</a>	Lot_097
239		<a href="#">Jardim São Bernardo</a>	(2)	Jorge Catharino	Av. Garibaldi	<a href="#">122</a>	Lot_167
238		Jardim São Paulo	(118)	Marcelo Lanat e Outro	Av. Centenário	—	—
211		<a href="#">Jardim Sen. Eduardo Veloso (em Madre de Deus)</a>	(3),(96)	Tsyla Veloso B. de Carvalho	Faz. Coqueiro — Madre de Deus	<a href="#">123</a>	Lot_ xxxx
195		<a href="#">Jardim Sr. do Bonfim</a>	(2)	Antonio Garcia	Pr. Sr. do Bonfim — Porto da Lenha	<a href="#">124</a>	Lot_023
173		<a href="#">Jardim Suape (em Madre de Deus)</a>	(96)	Heitor José e Outros	Faz. Coqueiro — Madre de Deus	<a href="#">125</a>	Lot_125
177		<a href="#">Jardim Teresópolis</a>	(2)	Angelina Garcia Avena	Waldemar Falcão — Brotas	<a href="#">126</a>	Lot_086
147	B	<a href="#">Jardim Tijuca</a>	(2)	Empr. Agrícola e Imob. da Bahia	R. Raul Leite — Matatu	<a href="#">127</a>	Lot_082
149		<a href="#">Jardim Universitário</a>	(2)	Alpe	Av. Garibaldi	<a href="#">128</a>	Lot_138
170		<a href="#">Jardim Vera Cruz</a>	(2),(95)	Ernani Castro e Manoel Tanajura	San Martin — Conde de Porto Alegre	<a href="#">129</a>	Lot_057
230	B	<a href="#">(João Aurino de S. Teixeira)</a>	(2)	João Aurino de S. Teixeira	Felinto Bastos — Av. Palmeiras	<a href="#">131</a>	Lot_124

037		(João Magalhães)	(1)	João Magalhães	R. Ten. Pires Ferreira	—	—
058		(João Ribeiro Souza Magalhães)	(1)	João Ribeiro Souza Magalhães	Pacífico Pereira — Garcia	—	—
034	A	(Joaquim e Deocleciano B. de Araújo)	(31)	Joaquim e Deocleciano B. de Araújo	Crista do Ouro — Chame-Chame	—	—
209		( <a href="#">Jorge Simões Freitas</a> )	(2)	Jorge Simões Freitas	R. da Imperatriz — Bonfim	<a href="#">132</a>	Lot_027
080		(José Cardoso Neiva)	(15)	José Cardoso Neiva	R. Aristides Ático — Barbalho	—	—
167		(José Cubelas Vasquez)	(1)	José Cubelas Vasquez	Av. Luís Tarquínio — Mares	—	—
126		(José de Moraes)	(1)	José de Moraes	Av. Frederico Costa — Brotas	—	—
157	B	(José Monteiro Amoedo)	(1)	José Monteiro Amoedo	R. Augusto Mendonça — Penha	—	—
055		(Jovelino Castro)	(1)	Jovelino Castro	Baixa do Dique — Japão — Liberdade	—	—
213		( <a href="#">Juarez Góes de Souza</a> )	(2)	Juarez Góes de Souza	R. Conde de Porto Alegre	<a href="#">133</a>	Lot_068
298		(Júlia Marques Porto)	(15)	Júlia Marques Porto	Av. Sete de Setembro — Vitória	—	—
026		(Júlia Paiva de Sena)	(15)	Júlia Paiva de Sena	Fonte das Pedras — Roça do Paiva	—	—
159		( <a href="#">Lanat</a> )	(2)	Henrique Lanat	R. J. e da Silva Lisboa — Estr. da Rainha	<a href="#">134</a>	Lot_002
128		( <a href="#">Lanat</a> )	(2)	Henrique Lanat	R. Rio de São Pedro — Graça	<a href="#">135</a>	Lot_132
051		(Laura Portela Costa)	(15)	Laura Portela Costa	Faz. Periperi — Pirajá	—	—
297		( <a href="#">Leprosário R. de Menezes</a> )	(2)	Leprosário R. de Menezes	Quintas	<a href="#">136</a>	Lot_066
091		(Inst. Apos. Pensões Marítimos)	(1)	Inst. Apos. Pensões Marítimos	Av. Conceição — Calçada — Mares	—	—
286		( <a href="#">Instituto de Biologia e Farmácia</a> )	(2)	Instituto de Biologia e Farmácia	Av. Vasco da Gama e Waldemar Falcão	<a href="#">68</a>	Lot_108
077		(Lúcia Sá Barreto Dórea)	(15)	Lúcia Sá Barreto Dórea	Emídio dos Santos — Barbalho	—	—
101		(Luís da Costa Brandão)	(15)	Luís da Costa Brandão	Mal. Floriano — Canais	—	—
156		( <a href="#">Luís Viana Filho</a> )	(2)	Luís Viana Filho	Marujos do Brasil — José Duarte — Tororó	<a href="#">137</a>	Lot_012
043		( <a href="#">Mª da Glória Tourinho</a> )	(2)	Mª da Glória Tourinho	Av. Leovigildo Filgueiras — Garcia	<a href="#">139</a>	Lot_003
048		(Mª José Rocha de Souza)	(15)	Mª José Rocha de Souza	R. Augusto Guimarães — Barbalho	—	—
056		(Mª Libória de Barros)	(1)	Mª Libória de Barros	Uruguai	—	—
117		(Macrínio dos Santos Guerra)	(15)	Macrínio dos Santos Guerra	Ladeira da Barra	—	—
088		(Maia, Silva e Cia Ltda)	(1)	Maia, Silva e Cia Ltda	R. Luís Anselmo — Matatu	—	—
120		(Manoel B. de Araújo Góes)	(15)	Manoel B. de Araújo Góes	J. J. Seabra	—	—
092		(Manoel Correia)	(1)	Manoel Correia	R. da Imperatriz — Penha	—	—
036		(Manoel e Flaviano Marques de Souza)	(1)	Manoel e Flaviano Marques de Souza	Pe. Feijó — Canela	—	—
113		(Manoel F. Tourinho e Outros)	(1)	Manoel F. Tourinho e Outros	R. Rockefeller — Barris	—	—
066		(Manoel Joaquim de Carvalho)	(15)	Manoel Joaquim de Carvalho	Pr. Almeida Couto — Nazaré	—	—
284		(Manoel Vieira Leite)	(1)	Manoel Vieira Leite	Emídio dos Santos	—	—
045		(Margarida Magalhães de Andrade)	(15)	Margarida Magalhães de Andrade	Barão de Macaúbas — Barbalho	—	—
085		(Maria Amélia Gomes Passos)	(1),(15)	Maria Amélia Gomes Passos	Marquês de Barbacena — Nazaré	—	—
022	A	(Maria Arlinda Santos Silva)	(25)	Maria Arlinda Santos Silva	Praça do Barbalho	—	—
025		(Maria Augusta Souza Uzel)	(15)	Maria Augusta Souza Uzel	Rua Flórida — Graça	—	—
070		(Nair Cajazeira Pires Ferreira)	(1)	Nair Cajazeira Pires Ferreira	Rua Tuiuti	—	—
111		(Oscar Palmeira Filho)	(1)	Oscar Palmeira Filho	Con. Junqueira Ayres — Barris	—	—
081		( <a href="#">Oscar Palmeira Filho</a> )	(2)	Oscar Palmeira Filho	Av. Fernandes da Cunha — Mares	<a href="#">140</a>	Lot_026
127		(Oswaldo Fraga Brandão)	(15)	Oswaldo Fraga Brandão	Av. Pres. Vargas — Rio Vermelho	—	—
044		(Otaclício Nunes de Souza)	(1)	Otaclício Nunes de Souza	R. Oito de Dezembro — Graça	—	—
033		(Otaviano Diniz Borges)	(1)	Otaviano Diniz Borges	R. José Marcelino — Banco dos Ingleses	—	—
016		( <a href="#">Otávio Ariani Machado</a> )	(2)	Otávio Ariani Machado	Av. Euclides da Cunha — Graça	<a href="#">141</a>	Lot_139
293		Parque Balneário Boca do Rio	(150)	Moacyr Fernandes de Oliveira	Boca do Rio	—	—
141		( <a href="#">Parque Bela Vista</a> )	(2)	Armando de Oliveira Martins	R. Teixeira de Barros — Brotas	<a href="#">142</a>	Lot_095
217		( <a href="#">Parque Carvalho</a> )	(2),(3)	Suburbana Imobiliária Ltda	Pari pe	<a href="#">143</a>	Lot_377
152	B	( <a href="#">Parque Centenário</a> )	(2)	Teodoro Coelho e Outros	Km-3 — BR-324	<a href="#">144</a>	Lot_319A
279		( <a href="#">Parque Costa Verde</a> )	(2)	PROBASA	Av. Otávio Mangabeira	<a href="#">145</a>	Lot_240
097		( <a href="#">Parque Cruz Aguiar</a> )	(2)	Emp. Const. Imobiliária	Mariquita — Rio Vermelho	<a href="#">146</a>	Lot_169
208		( <a href="#">Parque Cruz Aguiar (Ampliação)</a> )	(2)	Empresa Construtora e Imobiliária	Mariquita — Rio Vermelho	<a href="#">146</a>	Lot_169
013	A	Parque da Graça	(18)	Maria Vasconcelos Ribeiro	Av. Euclides da Cunha — Graça	—	—
241		( <a href="#">Parque Dom João VI</a> )	(2)	José M. Pinto da Rocha	Av. D. João VI — Brotas	<a href="#">147</a>	Lot_105
144		( <a href="#">Parque Eng. Epaminondas Torres</a> )	(2)	Caixa de Aposentadoria e Pensões dos Ferroviários	R. da Imperatriz — Penha	<a href="#">148</a>	Lot_035
256		( <a href="#">Parque Florestal</a> )	(2)	Lúcia Margarida Nasser Billian	Waldemar Falcão — Brotas	<a href="#">149</a>	Lot_072
258		( <a href="#">Parque João XXIII</a> )	(2)	Const. José Lessa Ribeiro	Av. Vasco da Gama	<a href="#">150</a>	Lot_159
259		( <a href="#">Parque Lucaia</a> )	(2)	Imob. Corrêa Ribeiro	Rio Vermelho	<a href="#">151</a>	Lot_073
231		Parque N. S. da Luz	(1),(117)	Pitubasa	Av. Antônio Carlos Magalhães	—	—
282		Parque N. Sra. das Graças	(15)	Mário Rolemborg e Outro	Brotas	—	—
040		Parque Paraguaçu	(1)	Aristides Pereira Maltez	Matatu	—	—
267	A	Parque Paulo VI	(135)	Constr. Norberto Odebrecht	Pituba	—	—
137		( <a href="#">Parque Primavera</a> )	(2)	Irundi Mangabeira Albernaz	Roça do Pinheiro — Garibaldi	<a href="#">152</a>	Lot_171
248		( <a href="#">Parque Recreio</a> )	(2),(3)	Cincinato de Abreu Guimarães	Subúrbio — Paripe	<a href="#">153</a>	Lot_373
182		( <a href="#">Parque Rural Ascensão</a> )	(2)	Francisco Mauro Barreira de Alencar	Km-4 — Sto Amaro de Ipitanga — Pirajá	<a href="#">155</a>	Lot_325
160		( <a href="#">Parque Rural Jacélia</a> )	(2)	Gustavo Góes da Fonseca	Estr. de Barreiros — Cabula	<a href="#">156</a>	Lot_311
168		( <a href="#">Parque S. S. Schindler</a> )	(2)	Renato Schindler	S. Caetano	<a href="#">163</a>	Lot_044
243		( <a href="#">Parque San Martin</a> )	(2)	Comp. Ind. Pastoral	R. Conde de Porto Alegre	<a href="#">157</a>	Lot_055



234		<a href="#">Parque Santa Efigênia</a>	(2)	Juarez Góes de Souza e Hernani Silveira Castro	R. Conde de Porto Alegre	<a href="#">158</a>	Lot_070
245		<a href="#">Parque Santo Antônio</a>	(2)	União Espírita da Bahia	Pituba	<a href="#">159</a>	Lot_320
249		<a href="#">Parque São Gonçalo</a>	(2)	Arnold Wildberguer	Cardeal da Silva	<a href="#">160</a>	Lot_162
253		<a href="#">Parque São Vicente</a>	(2)	Eliezer José Vicente	Piiluba	<a href="#">161</a>	Lot_194
264		<a href="#">Parque Setúbal</a>	(2)	SITEL — Soc. Territorial Ltda	Subúrbio — Paripe	<a href="#">162</a>	Lot_367
216		Parque Stella Maris		Itapuã	Brás Bartilotti	—	—
071	B	<a href="#">Parque Suíço</a>	(2)	Omar A. da Costa e Outros	Caetano Moura — Federação	<a href="#">164</a>	Lot_157
273		<a href="#">Patamares</a>	(2)	URBANISA	Av. Otávio Mangabeira	<a href="#">165</a>	Lot_239
263		<a href="#">Pedra do Sal</a>	(2),(3)	Brás Bartilotti e Outros	Itapuã	<a href="#">166</a>	Lot_255
031		(Pedro V. Gordilho e O. Diniz Borges)	(1)	Pedro V. Gordilho e O. Diniz Borges	Francisco Ferraro — Tororó	—	—
155		(Pedro Veloso Gordilho)	(15)	Pedro Veloso Gordilho	R. Marujos do Brasil	—	—
215		<a href="#">(PMS — Aforados a Evarista S. Guimarães)</a>	(2)	PMS — Aforados a Evarista S. Guimarães	R. São José de Baixo — Sto. Antônio	<a href="#">171</a>	Lot_021
104		<a href="#">Pg. Res. Dr. Francisco Marques de Góes Calmon</a>	(2)	Renato S. Schindler	Estrada de S. Caetano	<a href="#">154</a>	Lot_046
052		(Pref. Municipal do Salvador)	(1)	Pref. Municipal do Salvador	Vizinho ao Cemitério de Brotas	—	—
125		(Prefeitura Municipal do Salvador)		Prefeitura Municipal do Salvador	Antiga Estrada de S. Caetano	—	—
271		(Prefeitura Municipal do Salvador)		Prefeitura Municipal do Salvador	Estr. das Barreiras — Cabula	—	—
272		(Prefeitura Municipal do Salvador)	(15)	Prefeitura Municipal do Salvador	São Cristóvão	—	—
269		<a href="#">(Prefeitura Municipal do Salvador)</a>	(2)	Prefeitura Municipal do Salvador	Faz. Grande do Retiro	<a href="#">169</a>	Lot_047
108		<a href="#">(Prefeitura Municipal do Salvador)</a>	(3)	Prefeitura Municipal do Salvador	Contígua ao Hosp. do IAPTC - S. Marinho	<a href="#">170</a>	Lot_063
285		<a href="#">(Prefeitura Municipal do Salvador)</a>	(2)	Prefeitura Municipal do Salvador	Boca do Rio (atrás do Aeroclube)	<a href="#">168</a>	Lot_208
068	A	(Presclio de A. Guimarães)	(44)	Presclio de A. Guimarães	Largo do Barbalho	—	—
261		<a href="#">(René Pedro)</a>	(2)	René Pedro	Av. Garibaldi	<a href="#">173</a>	Lot_142
050		<a href="#">Roça dos Netos</a>	(2)	Evandro Baltazar da Silveira	Av. Waldemar Falcão — Brotas	<a href="#">172</a>	Lot_087
075		(Rodrigo Martins Catharino)	(1)	Rodrigo Martins Catharino	Av. Araújo Pinho — Canela	—	—
191		(Salustiano Araújo)		Aforados a Salustiano Araújo	Av. Tiradentes — Mares	—	—
233		<a href="#">Santa Serafina</a>	(2)	Alcebiades Faria	Av. D. João VI — Brotas	<a href="#">174</a>	Lot_092
260		Santo Inácio		Epifânio José da Purificação	Cabula	—	—
276		Seper Clube	(1)	Seper Clube	Itapuã	—	—
151		(Serviço de Patrimônio da União)		Serviço de Patrimônio da União	Domingos Rabelo — Penha	—	—
019		(Severiano Manoel de Abreu)	(15)	Severiano Manoel de Abreu	R. Saldanha Marinho	—	—
054		(Soc. Amparo dos Operários)	(15)	Soc. Amparo dos Operários	Gonçalves Ledo — Liberdade	—	—
083		(Tarcísio Junquilha)	(15)	Tarcísio Junquilha	R. Conde de Porto Alegre — IAPI	—	—
098		(Tereza Vilas Boas Machado)	(15)	Tereza Vilas Boas Machado	Av. Princ. Leopoldina — Barra Avenida	—	—
181		<a href="#">Terra Nova</a>	(2)	Imobiliária Viena Braga S/A	km-11 — BR-324	<a href="#">175 e 175A</a>	Lot_359 359A
212	B	<a href="#">Vasco da Gama</a>	(2),(109)	Claudino Alves Moreira e Outros	Brotas — Vasco da Gama	<a href="#">177</a>	Lot_110
065		Vila à Castro Neves	(1)	Oscar Palmeira Filho	R. Castro Neves, 51 — Brotas	—	—
001		Vila Bonfim	(1)	Comp. Com. Imóveis e Construções	Av. Dendezeiros — Bonfim	—	—
086		Vila Carvalho	(1)	Banco Hipotecário Lar Brasileiro	Clião Arouca — Brotas	—	—
121		Vila Conceição	(15)	Irmãos Cohim Ribeiro	Liberdade — Calçada	—	—
093		<a href="#">Vila Curuzu</a>	(2)	César S. Pereira	Curuzu — Liberdade	<a href="#">178</a>	Lot_059
063		Vila dos Bancários	(1)	João Francisco Pereira/Inst. Apos. e Pensões Ser.Urb.BA-SE	R. Barros Falcão — Matatu	—	—
287		<a href="#">Vila Evangelina</a>	(2)	Emp. de Terrenos Populares Ltda	São Caetano	<a href="#">179</a>	Lot_051
046		Vila Hermínia	(1)	Pacheco de Oliveira — F. Pelosi	Pero Vaz — Liberdade	—	—
118		Vila Landulfo Alves	(15)	IAPTC	Av. Tiradentes — Penha	—	—
232		<a href="#">Vila Laura</a>	(2)	Laura Rodrigues da C. Santos	Matatu — Brotas	<a href="#">182</a>	Lot_093
018		<a href="#">Vila Matos</a>	(2)	Argemira L. de Matos	Rio Vermelho	<a href="#">181</a>	Lot_165
189		<a href="#">Vila N. Sra. Aparecida</a>	(2)	Caixa Beneficente do P. Civil da B. Aérea do Salvador	Paripe — Subúrbio	<a href="#">183</a>	Lot_366
115		Vila Nazaré	(1)	Cia. Imóveis e Construções	Ladeira do Arco — Nazaré	—	—
060		<a href="#">Vila Nova América</a>	(2)	Comp. Com. Imóveis e Constr.	R. Afonso Celso — Barra	<a href="#">180</a>	Lot_120
057		Vila ou Jardim Vitória	(1)	Comp. Com. Imóveis e Constr.	Chame-Chame — Barra	—	—
027		Vila Proletária 1º de Maio	(1)	Caixa Econômica Federal	Av. D. João VI — R. Clião Arouca — Brotas	—	—
005		<a href="#">Vila Rio Branco</a>	(2)	Soc. Com. e Imob. Rossi e Solari	Antiga Dois Leões	<a href="#">184</a>	Lot_079
089		Vila S. Vicente	(15)	Leonília Menezes Nogueira	R. Dr. Seabra — Aquidaban	—	—
143		<a href="#">Vila Sabina</a>	(2)	Mário e Elisa Uripia Câmara	Av. Centenário	<a href="#">185</a>	Lot_128
042		Vila São Roque	(1)	Valdomira Santa Bárbara	Campina Pequena — Brotas	—	—
004		Vila Sta Rita	(1)	Cel. José Rodrigues de Figueiredo	Rua Cônego Pereira	—	—
012		<a href="#">Vilino Elsópolis</a>	(2)	João José Cardoso	R. Barros Falcão — Brotas	<a href="#">186</a>	Lot_088
071	A	(Waldemar Contreiras Ferreira)	(45)	Waldemar Contreiras Ferreira	Caetano Moura — Federação	—	—
062		(Waldemar Grossman)	(15)	Waldemar Grossman	R. Francisco Velasco — Santana	—	—

FONTE: OCEPLAN – GT PLANDURB

Elaborada baseando-se em dados obtidos junto à SUOP, DMER, DPA, Comissão de Numeração Métrica, Cartórios de Registros de Imóveis, Diários Oficiais – Cruzeiro do Sul – Aerofotos 1973, Firmas e Particulares.

## DESMEMBRAMENTOS

Nº TAB	ID	DENOMINAÇÃO DO LOTEAMENTO	OBS	PROPRIETÁRIO	LOCALIZAÇÃO	PÁG. PLANTA	CD SCT SUCOM
4		<a href="#">Benjamin de Souza</a>	(2)	Antonio Queiroz e Outro	Subúrbio	<a href="#">187</a>	Lot_381
5		<a href="#">(Comunidade Franciscana da Bahia)</a>	(1)	Comunidade Franciscana da Bahia	Ao Candeal Pequeno	<a href="#">188</a>	Lot_096
2		<a href="#">(Construtora José Lessa Ribeiro)</a>	(1)	Construtora José Lessa Ribeiro	Alto do Sobradinho — Federação	<a href="#">189</a>	Lot_150.1
6		<a href="#">(Construtora Lima)</a>	(3)	Construtora Lima	R. Luís Anselmo (entre n. 38 e 54)	—	—
1		<a href="#">Expansão do Porto</a>	(1)	A.J.Viana	Av. Oscar Pontes	<a href="#">190</a>	Lot_005
3		<a href="#">(Gustavo Emílio Bion Garcia)</a>	(1)	Gustavo Emílio Bion Garcia	Waldemar Falcão	<a href="#">191</a>	Lot_130
7		<a href="#">(R. Frei Henrique, 33)</a>	(3)		R. Frei Henrique, 33	—	—

FONTE: OCEPLAN - GT - PLANDURB

Elaborada baseando-se em dados obtidos junto à SUOP, Cartórios de Registros de Imóveis e Cruzeiro do Sul - Aerofotos (1973)

**OBSERVAÇÕES (Desmembramentos):**

- (1) Lançado na Planta Geral e Constante do Álbum
- (2) Constante do Álbum não lançada na Planta Geral por insuficiência de elementos para amarração
- (3) Não se encontrou Planta

## CONDOMÍNIOS HORIZONTAIS

Nº TAB	ID	DENOMINAÇÃO DO LOTEAMENTO	OBS	PROPRIETÁRIO	LOCALIZAÇÃO	PÁG. PLANTA	CD SCT SUCOM
2		<a href="#">Alto da Cangira</a>	(2)	Eng. da BA Constr. e Imóveis Ltda.	Federação	<a href="#">192</a>	Con_006
4		<a href="#">Mata Maroto</a>	(1)	Aristides Cardoso Neto e Outros	Prolong. Rua C — Lot. Parque S. Gonçalves	—	—
1		<a href="#">Pedra da Marca</a>	(1)	Luis Viana Neto e Outros	Av. Cardeal da Silva	—	—
3		<a href="#">Sapoca</a>	(3)	João Pinto Rodrigues da Costa	Subúrbio — Paripe	<a href="#">193</a>	Lot_375

FONTE: OCEPLAN - GT - PLANDURB

Elaborada baseando-se em dados obtidos junto à SUOP, Diários Oficiais, Cartórios de Registros de Imóveis e Cruzeiro do Sul - Aerofotos 1973)

**OBSERVAÇÕES (Condomínios Horizontais):**

- (1) Lançado na Planta Geral
- (2) Lançado na Planta Geral e constante do Álbum
- (3) Constante do Álbum, não lançada na Planta Geral por insuficiência de elementos para amarração

PLANTA GERAL: [DT-001/01](#)  
[DT-001/02](#)  
[DT-001/03](#)

## ATUALIZAÇÃO - NEOINVENTÁRIO

### PARCELAMENTOS

Nº ORD	DENOMINAÇÃO DO LOTEAMENTO	OBS	PROPRIETÁRIO	LOCALIZAÇÃO	CD SCT SUCOM
1	<a href="#">Águas do Jaguaribe</a>		Daldemar Peixoto	Av. Orlando Gomes – Patamares	Lot_260
2	<a href="#">Alamedas da Praia</a>		Dilson Jatathy Fonseca	Av. Octávio Mangabeira – Itapuã	Lot_263
3	<a href="#">Alphaville Salvador</a>	(1)	Alphaville Urbanismo Ltda.	Av. Luís Viana (Paralela)	Lot_295
4	<a href="#">Alphaville Salvador II</a>		NM Empreendimentos Ltda.	Av. Aliomar Baleeiro S/N – Cajazeira	Lot_467
5	<a href="#">Alto do Parque</a>		OAS Empreendimentos Ltda.	Av. Antônio Carlos Magalhães – Pituba	Lot_185
6	<a href="#">Aquarius</a>		Petronio Ramos de Araújo / Tradição S/A - Crédito Imobiliário	Av. Magalhães Neto - Pituba	Lot_188
7	<a href="#">Bela Vista do Lobato</a>	(2)	Horizonte Habitacional Empr Ltda.	Alto do Cabrito - Lobato	Lot_045
8	<a href="#">Bompreço (SAM'S CLUB)</a>	(10)	Bompreço Bahia S/A, Construtora Segura Ltda., Santa Emília Empreendimentos	Av. Antonio Carlos Magalhães S/N	Lot_484
9	<a href="#">Bosque das Mangueiras</a>		René Pedro	Av. Garibaldi	Lot_142
10	<a href="#">Boulevard Financeiro</a>	(3)	Kieppe Investimento S/A	Av. Tancredo Neves	Lot_206
11	<a href="#">Caminho das Árvores</a>		Const Norberto Odebrecht	Pituba	Lot_184
12	<a href="#">Centro Empresarial Metropolitan</a>		Goes Cohabita Construções S/A	Av. Tancredo Neves	Lot_189
13	<a href="#">Centro Executivo - Ampliação</a>		Jefferson Fonseca de Goes e Pedro Dantas de Carvalho	Av. Luiz Viana - Paralela	Lot_303A
14	<a href="#">Chácara Albalonga</a>	(4)	Antonio Carlos Aleixo Sepulveda, Maria Duarte Sepulveda	Av. Vasco da Gama	Lot_104
15	<a href="#">Chácara Luzia</a>		Sarah Niesenbaum	R. Prof. Aristides Novis – Federação	Lot_118
16	<a href="#">Chácara Pouso Alegre</a>		Valor Empreendimentos Ltda.	Av. Aliomar Baleeiro – Pau da Lima	Lot_330
17	<a href="#">Chácara Santa Maria</a>	(5)	CIFERMA S/A Materiais de Construção	Ladeira Cruz da Redenção	Lot_080
18	<a href="#">Cia. de Seguros Aliança da Bahia</a>		Cia. de Seguros Aliança da Bahia	Margens da Av. Juracy Magalhães Júnior	Lot_205
19	<a href="#">Cidade Balneária de Ondina</a>	(36)	S/A Magalhães Comércio e Indústria	R. Ademar de Barros - Ondina	Lot_119
20	<a href="#">Cidade da Luz</a>		Joventino Pereira da Silva	Pituba	Lot_182
21	<a href="#">Cidade da Luz (Ampliação)</a>		Alcides de Souza Casé	Entre a Av. Magalhães Neto e a Octávio Mangabeira	Lot_182A
22	<a href="#">Cidade da Luz (Ampliação)</a>		Odilon Jorge Franco Sobrinho	Pituba	Lot_182B
23	<a href="#">Cidade da Luz (Ampliação)</a>		Eduardo Figueira Santos	Pituba – Costa Azul	Lot_182C
24	<a href="#">Cidade Jardim</a>	(6)	OAS Empreendimentos Ltda.	Av. Juracy Magalhães Júnior	Lot_081
25	<a href="#">Cidadella</a>		Cidade Cia. de Incorporações e Desenvolvimento	Av. Antônio Carlos Magalhães	Lot_187
26	<a href="#">CIMBA</a>		PEE - Plena Empreendimentos Ltda.	Estrada das Barreiras	Lot_314
27	<a href="#">Colina da Fonte</a>		Ciplan S/A	Estrada de Itapuã	Lot_237

28	<a href="#">Colina de Piatã</a>		FB&A Construções Ltda.	Av. Orlando Gomes	Lot_246
29	<a href="#">Colina de Pituacu</a>	(7)	Cepel – Construtora de Estradas, Pavimentação e Engenharia Ltda.	Estrada de Pau da Lima – Av. Paralela	Lot_324
30	<a href="#">Colina do Iguatemi</a>		Ciplan S/A - Construções, Incorporações e Planejamentos	Av. Luiz Viana - Iguatemi	Lot_196
31	<a href="#">Colinas do Jaguaribe</a>	(8)	Patrimonial Saraíba Ltda.	Av. Luis Viana (Paralela)	Lot_479
32	<a href="#">Condomínio Caminho das Águas</a>		Cepel MVB Empreendimentos Ltda.	No Loteamento Praia do Flamengo–ARP4	Con_024
33	<a href="#">Condomínio na Avenida Garibaldi</a>		Garibaldi Empreendimento Imobiliário Ltda / Empreendimentos e Construções S/A	Av. Garibaldi	Con_009
34	<a href="#">Condomínio Pedras do Sal Residências</a>		Patente Particip. Com. Serv. S/A / MRM Incorporadora Ltda.	R. Gal. Severino de Freitas Prestes Filho - Itapuã	Con_017
35	<a href="#">Condomínio Stella Sol</a>	(9)	BLMP Empreendimentos Imobiliários Ltda.	Rua Missionario Otto Nelson - no Parque Residencial Stella Maris	Con_030
36	<a href="#">De Serviços</a>		Patrimonial M. de Aguiar S/C Ltda.	BR-324 - Águas Claras	Lot_328
37	<a href="#">Do Parque</a>		Pitubasa Imobiliária S/A	Rua F, Alameda Catania - Pituba - Av. Antonio Carlos Magalhaes	Lot_180
38	<a href="#">Do Senhor Antonio Garcia</a>		Antonio Garcia	Entre Paroquia Sr.do Bonfim e o antigo Porto da Lenha - Penha	Lot_024
39	<a href="#">Dom Bosco</a>	(13)	Liceu Salesiano do Salvador	Estrada das Muriçocas – Pau da Lima	Lot_323
40	<a href="#">EcoEspaço Empresa Limpa</a>	(14)	Canbossa Sociedade Anônima	BR-324, Km 14 - Valéria	Lot_482
41	<a href="#">Farol de Itapuã</a>		Soc. Civil Magalhães Ltda. (Representada pela Imobiliária Comeba S/A)	Itapuã	Lot_236
42	<a href="#">Fazenda Três Árvores</a>		Julietta Maria Barbosa	Av. Octávio Mangabeira - Boca do Rio	Lot_213
43	<a href="#">Fazenda Três Árvores</a>	(15)	João Nunes Viana	Av. Octávio Mangabeira	Lot_213.1
44	<a href="#">Fazenda Ubaranas</a>		Anna Carolina de Mendonça	Av. Manoel Dias da Silva - Entre Pituba e Amaralina	Lot_174
45	<a href="#">Granjas São Cristovão</a>		Álvaro Roberto Pedreira / Cepel Const Ltda / Cepel MVB Emp	Primeira Rótula do Aeroporto – São Cristóvão	Lot_252
46	<a href="#">Greenville</a>	(16)	Patrimonial Saraíba Ltda.	Av. Pinto de Aguiar	Lot_472
47	<a href="#">Horto de Pituacu</a>		OAS Construtora Ltda.	Av. Luís Viana - Paralela	Lot_216
48	<a href="#">Horto Garibaldi</a>		OAS Empreendimentos Ltda.	Entre a Av. Vasco da Gama e a Av. Garibaldi	Lot_166
49	<a href="#">Itaigara</a>		Empisa – Empreendimentos Pituba S/A	Itaigara	Lot_193
50	<a href="#">Itapuã Praia (Desmembramento)</a>		FB&A Construções Ltda.	R. do Cemitério - Itapuã	Lot_265
51	<a href="#">Jardim Alto do Itaigara</a>		CST Expansão Urbana	Entre a Av. Antonio Carlos Magalhães e Gleba M-20 Lot. Itaigara	Lot_192
52	<a href="#">Jardim Apipema</a>	(17)	Associação Patrimonial Bráulio Xavier, Proparti Ltda.	Av. Centenário - Calabar	Lot_121
53	<a href="#">Jardim Atlântida</a>		Hernani Silveira de Castro e Outros	Av. Presidente Vargas	Lot_143
54	<a href="#">Jardim Bahiano</a>		Hugo Baltazar da Silveira	Av. Joana Angélica - Campo de Pólvora	Lot_001
55	<a href="#">Jardim Barletta</a>		Barleta e CIA	R. Cônego Pereira (Santo Antônio)	Lot_009
56	<a href="#">Jardim da Bolandeira</a>		Goes Cohabita Construções S/A	Entre a Estrada do Imbuí e a Estrada do Curralinho - Bolandeira	Lot_209
57	<a href="#">Jardim do Gantois</a>		Goes Cohabita	Av. Octávio Mangabeira - Piatã	Lot_232
58	<a href="#">Jardim Ipiranga</a>		Comp Ind Imob da Cidade do Salvador	Av. Presidente Vargas com a Centenário	Lot_131
59	<a href="#">Jardim Iracema</a>		Joana Capistrano de Carvalhos e Outros	Av. Octávio Mangabeira – entre a Boca do rio e Piatã	Lot_217
60	<a href="#">Jardim Jaguaribe</a>		Waldemar Gantois	Av. Octávio Mangabeira	Lot_259
61	<a href="#">Jardim Oceania</a>	(35)	Cia. Com. Imóveis e Construções	Av. Pres. Vargas	Lot_126
62	<a href="#">Jardim Piatã</a>	(34)	Edmundo da Silva Visco	Av. Octávio Mangabeira - Piatã	Lot_253
63	<a href="#">Jardim Pirajá</a>	(18)	Condor Construtora do Salvador	Águas Claras	Lot_345
64	<a href="#">Jardim Pituba</a>		Hênio José Egypto de Sá Leitão	Av. ACM - Pituba	Lot_197
65	<a href="#">Jardim Santa Filomena</a>	(20)	Espólio Dr. João Baptista Caribé	São Tomé de Paripe	Lot_370
66	<a href="#">Jardim Senhor do Bonfim</a>		Antonio Garcia	Pr. Euzébio de Matos – Penha	Lot_023
67	<a href="#">Jardim Teresópolis</a>		Angelina Garcia Avena	Waldemar Falcão - Brotas	Lot_086
68	<a href="#">Marujos do Brasil</a>	(21)	Luis Viana Filho	Rua José Duarte e Marujos do Brasil -Tororó	Lot_012
69	<a href="#">Marujos do Brasil</a>	(22)	Pedro Gordilho	Rua José Duarte e Marujos do Brasil -Tororó	Lot_012A
70	<a href="#">Mirante de Piatã</a>	(23)	-	Piatã - Subdistrito de Itapuã	Lot_242
71	<a href="#">Mirantes do Atlântico</a>	(24)	Engenharia da Bahia Construções e Imóveis Ltda.	Rio Vermelho	Lot_163
72	<a href="#">Na Av. Luiz Tarquínio</a>		José Cubelas Vazquez e Maria Dominguez Mariano	Av. Luiz Tarquínio	Lot_041
73	<a href="#">Na Rua Euclides da Cunha (Antigo Campo da Graça)</a>	(11)	Ciplan S/A - Construções, Incorporações e Planejamentos	Entre as Ruas Euclides da Cunha e Catharina Paraguassu	Lot_123
74	<a href="#">Novo Imbuí</a>	(25)	Companhia Brasileira de Distribuição	Estrada das Pedras - Imbuí	Lot_224
75	<a href="#">Parada de Águas Claras</a>		Terra Firme Empreendimentos Ltda.	Est. da Base Naval de Aratu – BA-528	Lot_355
76	<a href="#">Parque Costa Verde</a>		Probasa (Representantes da Status Empreendimentos Hoteleiros S/A	Av. Octávio Mangabeira - Piatã	Lot_240
77	<a href="#">Parque da Biribeira</a>		F Bastos Incorporações Ltda.	Av. Luís Viana - Paralela	Lot_247
78	<a href="#">Parque da Lagoa</a>		Representados por José Muniz Arraes	Próx. a Av. Tancredo Neves e a R. Augusto Lopes Pontes	Lot_211
79	<a href="#">Parque Florestal</a>		Lúcia Margarida Neeser Billian	Brotas	Lot_072
80	<a href="#">Parque Itapoã</a>		Patrimonial Tamisa Ltda. / A Klubi & Almeida Araújo N-1	Rua Luís Eduardo Magalhães	Lot_249
81	<a href="#">Parque Lucaia</a>		Imobiliária Correa Ribeiro S/A	Waldemar Falcao e os Vale do Lucaia e Camurujipe	Lot_073



82	<a href="#">Parque Morro do Conselho</a>		Engenharia da Bahia Construções e Imóveis Ltda.	Trecho Rio Vermelho - Amaralina	Lot_158
83	<a href="#">Parque Primavera (Roça do Pinheiro)</a>		Irundy Mangabeira Albernaz	Av. Garibaldi	Lot_171
84	<a href="#">Parque Residencial Iguatemi</a>		Nacional Empreendimentos Imobiliário S/A	Zona Homogênea da Pituba	Lot_191
85	<a href="#">Parque Residencial Ilha Amarela</a>	(26)	Terrabras Terraplenagens do Brasil S/A / Setel - Serviços de Terraplenagem	Plataforma e Escada	Lot_369
86	<a href="#">Parque Residencial Três Mangueiras</a>		Bolibras Imobiliária	Km 2,5 - Estrada de Canabrava - Pirajá	Lot_329
87	<a href="#">Parque Residencial Village Piatã</a>		Construtora WM Industrial e Comércio Ltda.	Av. Orlando Gomes - Piatã	Lot_266
88	<a href="#">Parque Rio das Pedras</a>	(27)	Sulnor S/A Construções e Incorporações / Hênio José Egypto de Sá Leitão	Av. Luis Viana – Rio das Pedras	Lot_218
89	<a href="#">Parque Stella Maris</a>		Central de Empr. S/A e Haya Empr. e Partic.Ltda.	Stela Maris/Itapuã	Lot_233
90	<a href="#">Parque Stella Maris (Desmembramento)</a>	(12)	F. Bastos Empreendimentos Imobiliários	Gleba 8, Rua B, Loteamento Parque Stella Maris - Itapuã	Lot_233.1
91	<a href="#">Patamares</a>		Urbanisa, Waldemar Gantois	Av. Octávio Mangabeira - Patamares	Lot_239
92	<a href="#">Pedra do Sal</a>	(28)	Bras Bartiloti e Outros	Itapuã	Lot_255
93	<a href="#">Piatã Parque</a>		FB&A Construções Ltda.	Av. Orlando Gomes - Patamares	Lot_257
94	<a href="#">Pituba Ville</a>		Cepel Mvb e Costa Andrade	Av. Paulo VI - Pituba	Lot_190
95	<a href="#">Plakaford</a>	(19)	Engenharia da Bahia Construções e Imóveis Ltda	Av. Octávio Mangabeira – Itapuã	Lot_244
96	<a href="#">Portal de Pirajá</a>	(29)	Transplan - Transportes e Planejamento Ltda.	R. Nova de Pirajá - Pirajá	Lot_358
97	<a href="#">Portoseco Pirajá</a>		Empreendimentos Odebrecht	Km 9 da BR-324	Lot_327A
98	<a href="#">Praias do Flamengo</a>		Patrimonial Exemplo Ltda.	Itapuã	Lot_231
99	<a href="#">Projeto Stiep Ecomati</a>		Ecomati Construção e Incorporação Ltda.	Entre a Avenida Magalhães Neto e a Rua Artur Azevedo Machado	Lot_199
100	<a href="#">Quinta do Candeal</a>		Empreendimentos Odebrecht Ltda.	Av. Juracy Magalhães Júnior	Lot_075
101	<a href="#">Recanto Residencial</a>	(30)	Oas Empreendimentos	Pituba	Lot_186
102	<a href="#">Reserva Ecoville - Costa Azul</a>	(31)	André Guimarães Construções Ltda.	Armação Saraiva - Estrada da Bolandeira - Próximo Centro De Convenções	Lot_478
103	<a href="#">São Francisco</a>		FB&A Construções Ltda	R. do Cemitério - Itapuã	Lot_235
104	<a href="#">Seper Clube</a>	(32)	Sociedade dos Engenheiros de Petróleo do Recôncavo	São Cristóvão	Lot_250
105	<a href="#">Três Marias</a>		Laura Rodrigues da Costa Santos	Vila Laura - Brotas	Lot_076
106	<a href="#">Trobogy</a>		FB&A Empreendimentos Imobiliários Ltda.	Patamares	Lot_254
107	<a href="#">Vale do Abaré</a>		Construtora Estrela S/A	Estrada de Sussuarana	Lot_310
108	<a href="#">Vela Branca</a>		Pitubasa Imobiliária / Mrm Incorporadora / Serrana Empreendimentos	Entre as Ruas Pará, Ceará e Rua Rio Grande do Sul - Pituba	Lot_195
109	<a href="#">Veredas do Sol</a>		OAS Empreendimentos Ltda.	R. Deraldo Motta – Patamares	Urb_064
110	<a href="#">Veredas Piatã</a>		Status Empreendimentos Hoteleiros S/A	Av. Orlando Gomes - Piatã	Lot_238
111	<a href="#">Veronela</a>	(33)	Responsabilidade da Andrade Galvão Engenharia Ltda./Villas Construtora Ltda.	Candeal de Brotas	Lot_103
112	<a href="#">Via Bronze</a>		URBIS - Habitação e Urbanização da Bahia S.A.	Via Bronze - Valéria	Lot_379
113	<a href="#">Vila Real de Paripe</a>		Cimpar Empreendimentos Imobiliários Ltda.	Estrada da Cocisa e R Eduardo Dotto - Paripe	Lot_368
114	<a href="#">Villa dos Coqueiros</a>		Marcos Machado Pinto e A. Kubli Empreendimentos Imobiliários Ltda.	R. Carapeba (antiga R. do Cemitério) - Itapuã	Lot_261

[Voltar](#)



ALTO DA CANGIRA

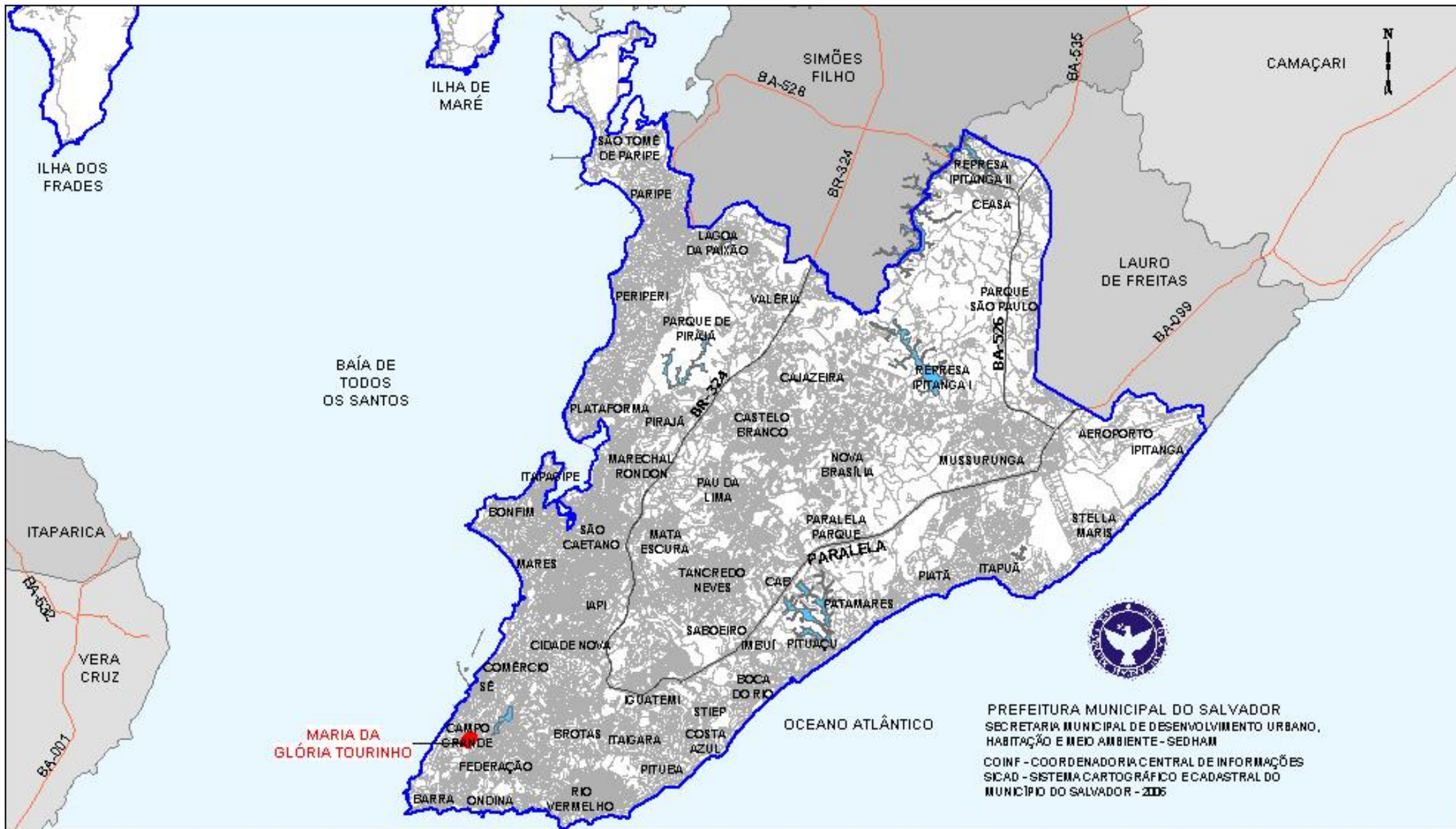
PREFEITURA MUNICIPAL DO SALVADOR  
 SECRETARIA MUNICIPAL DE DESENVOLVIMENTO URBANO,  
 HABITAÇÃO E MEIO AMBIENTE - SEDHAM  
 COINF - COORDENADORIA CENTRAL DE INFORMAÇÕES  
 SICAD - SISTEMA CARTOGRAFICO ECADASTRAL DO  
 MUNICIPIO DO SALVADOR - 2005











MARIA DA GLÓRIA TOURINHO



PREFEITURA MUNICIPAL DO SALVADOR  
 SECRETARIA MUNICIPAL DE DESENVOLVIMENTO URBANO,  
 HABITAÇÃO E MEIO AMBIENTE - SEDHAM  
 COINF - COORDENADORIA CENTRAL DE INFORMAÇÕES  
 SICAD - SISTEMA CARTOGRAFICO E CADASTRAL DO  
 MUNICIPIO DO SALVADOR - 2005







JARDIM ESPERANÇA  
(CHÁCARA MARIA)



PREFEITURA MUNICIPAL DO SALVADOR  
 SECRETARIA MUNICIPAL DE DESENVOLVIMENTO URBANO,  
 HABITAÇÃO E MEIO AMBIENTE - SEDHAM  
 COINF - COORDENADORIA CENTRAL DE INFORMAÇÕES  
 SICAD - SISTEMA CARTOGRAFICO E CADASTRAL DO  
 MUNICIPIO DO SALVADOR - 2005



**BARÃO DE MACAÚBAS**

PREFEITURA MUNICIPAL DO SALVADOR  
 SECRETARIA MUNICIPAL DE DESENVOLVIMENTO URBANO,  
 HABITAÇÃO E MEIO AMBIENTE - SEDHAM  
 COINF - COORDENADORIA CENTRAL DE INFORMAÇÕES  
 SICAD - SISTEMA CARTOGRAFICO E CADASTRAL DO  
 MUNICIPIO DO SALVADOR - 2005

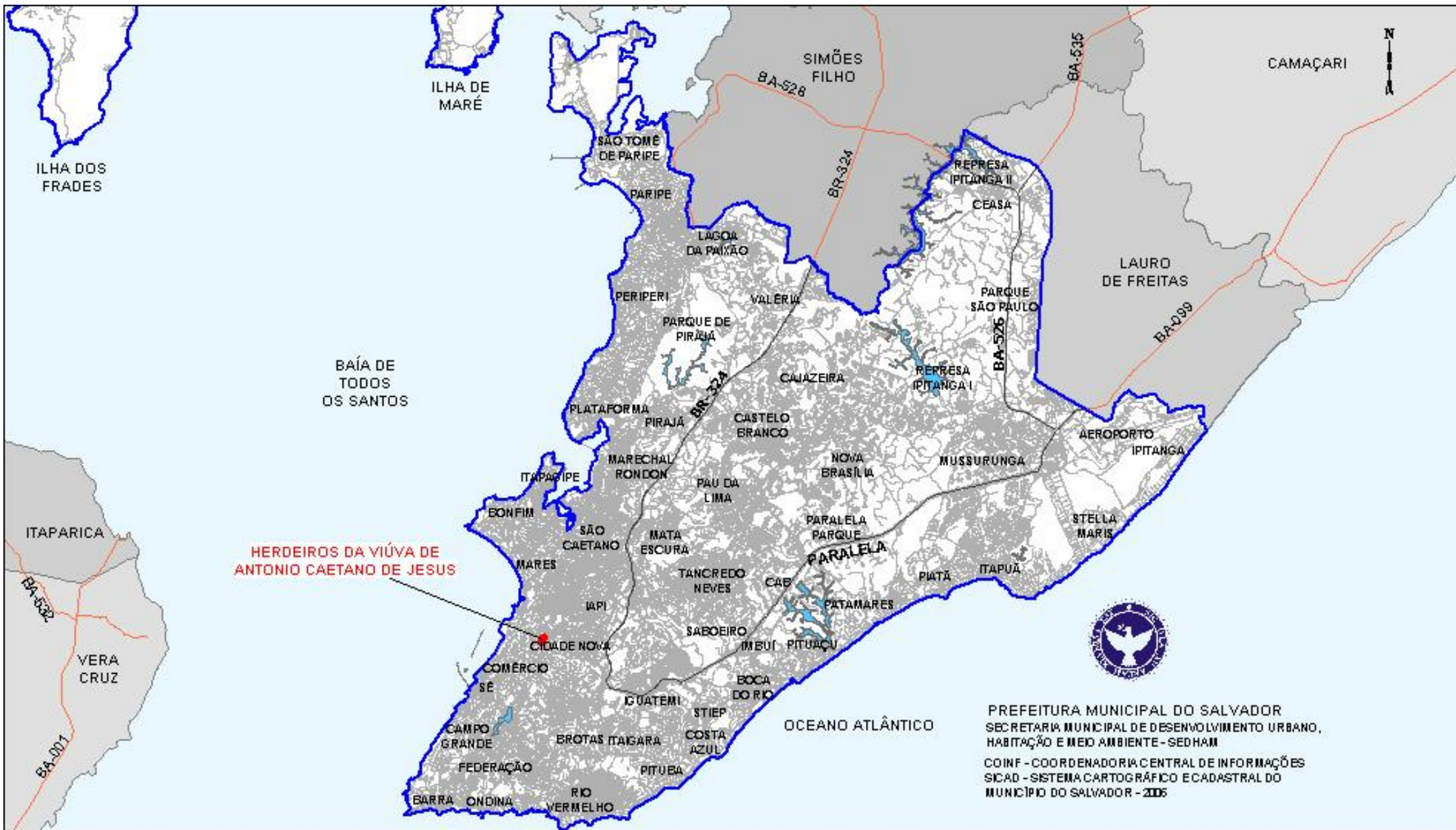






PREFEITURA MUNICIPAL DO SALVADOR  
 SECRETARIA MUNICIPAL DE DESENVOLVIMENTO URBANO,  
 HABITAÇÃO E MEIO AMBIENTE - SEDHAM  
 COINF - COORDENADORIA CENTRAL DE INFORMAÇÕES  
 SICAD - SISTEMA CARTOGRAFICO E CADASTRAL DO  
 MUNICIPIO DO SALVADOR - 2005

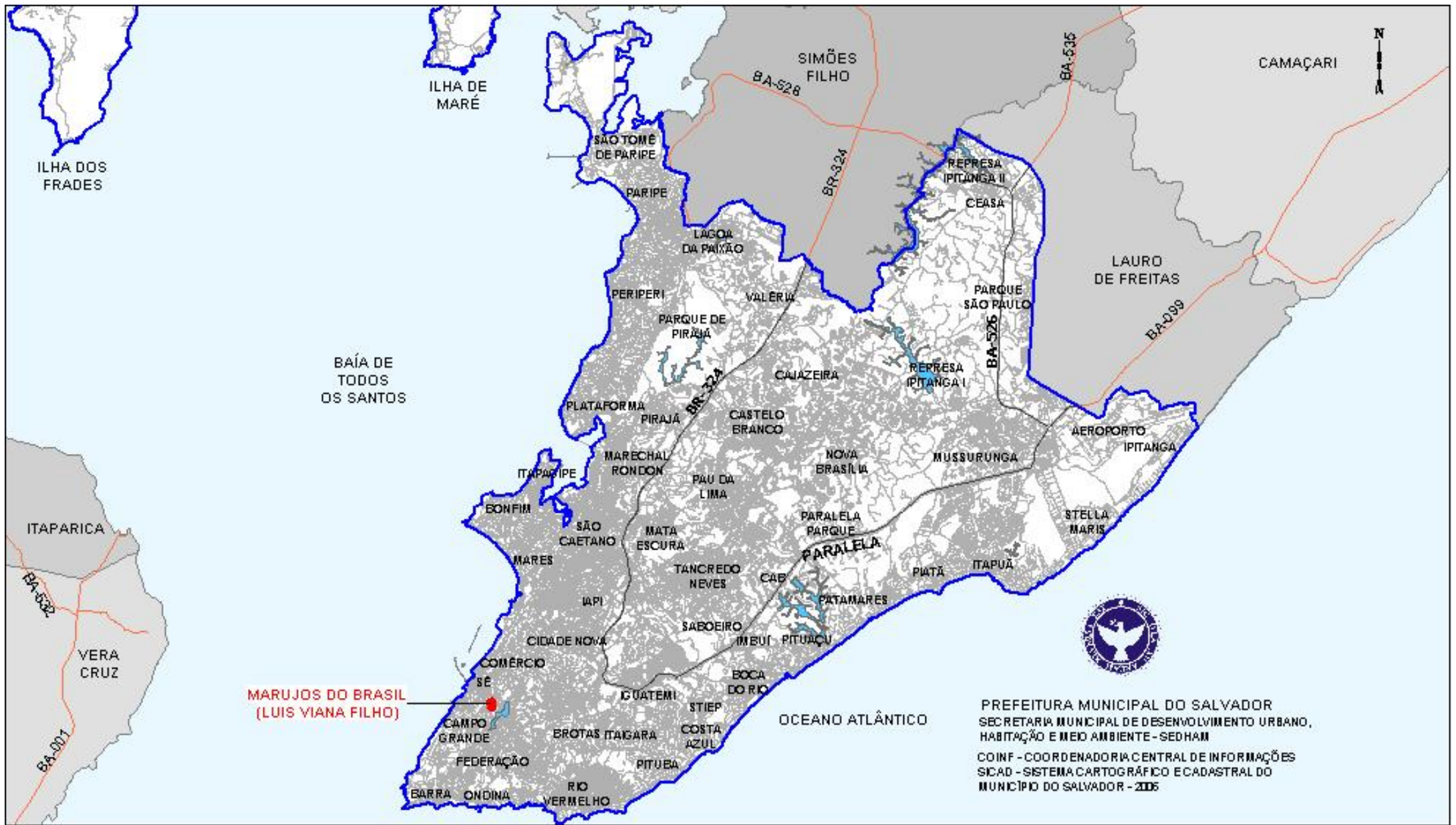




HERDEIROS DA VIÚVA DE ANTONIO CAETANO DE JESUS



PREFEITURA MUNICIPAL DO SALVADOR  
 SECRETARIA MUNICIPAL DE DESENVOLVIMENTO URBANO,  
 HABITAÇÃO E MEIO AMBIENTE - SEDHAM  
 COINF - COORDENADORIA CENTRAL DE INFORMAÇÕES  
 SICAD - SISTEMA CARTOGRAFICO E CADASTRAL DO  
 MUNICÍPIO DO SALVADOR - 2005



MARUJOS DO BRASIL  
(LUIS VIANA FILHO)



PREFEITURA MUNICIPAL DO SALVADOR  
SECRETARIA MUNICIPAL DE DESENVOLVIMENTO URBANO,  
HABITAÇÃO E MEIO AMBIENTE - SEDHAM  
COINF - COORDENADORIA CENTRAL DE INFORMAÇÕES  
SICAD - SISTEMA CARTOGRAFICO E CADASTRAL DO  
MUNICIPIO DO SALVADOR - 2005











**BANCO HIPOTECÁRIO  
LAR BRASILEIRO**



PREFEITURA MUNICIPAL DO SALVADOR  
SECRETARIA MUNICIPAL DE DESENVOLVIMENTO URBANO,  
HABITAÇÃO E MEIO AMBIENTE - SEDHAM  
COINF - COORDENADORIA CENTRAL DE INFORMAÇÕES  
SICAD - SISTEMA CARTOGRAFICO E CADASTRAL DO  
MUNICIPIO DO SALVADOR - 2005







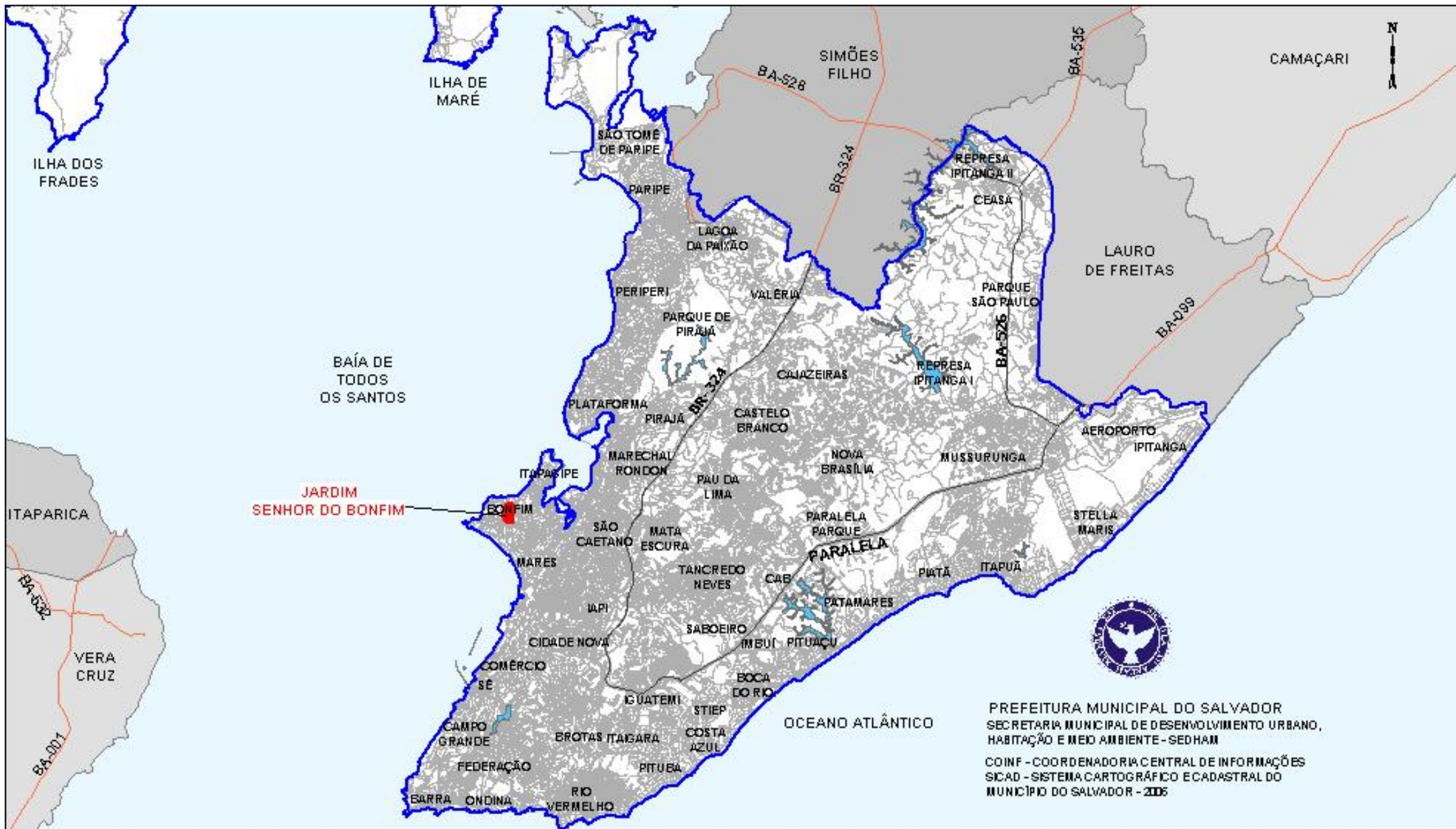
P.M.S. - AFORADO A  
EVARISTA S. GUIMARÃES



PREFEITURA MUNICIPAL DO SALVADOR  
SECRETARIA MUNICIPAL DE DESENVOLVIMENTO URBANO,  
HABITAÇÃO E MEIO AMBIENTE - SEDHAM  
COINF - COORDENADORIA CENTRAL DE INFORMAÇÕES  
SICAD - SISTEMA CARTOGRAFICO E CADASTRAL DO  
MUNICIPIO DO SALVADOR - 2005













**CAMERINO T. D'OLIVEIRA E OUTRO**

PREFEITURA MUNICIPAL DO SALVADOR  
 SECRETARIA MUNICIPAL DE DESENVOLVIMENTO URBANO,  
 HABITAÇÃO E MEIO AMBIENTE - SEDHAM  
 COINF - COORDENADORIA CENTRAL DE INFORMAÇÕES  
 SICAD - SISTEMA CARTOGRAFICO E CADASTRAL DO  
 MUNICIPIO DO SALVADOR - 2005

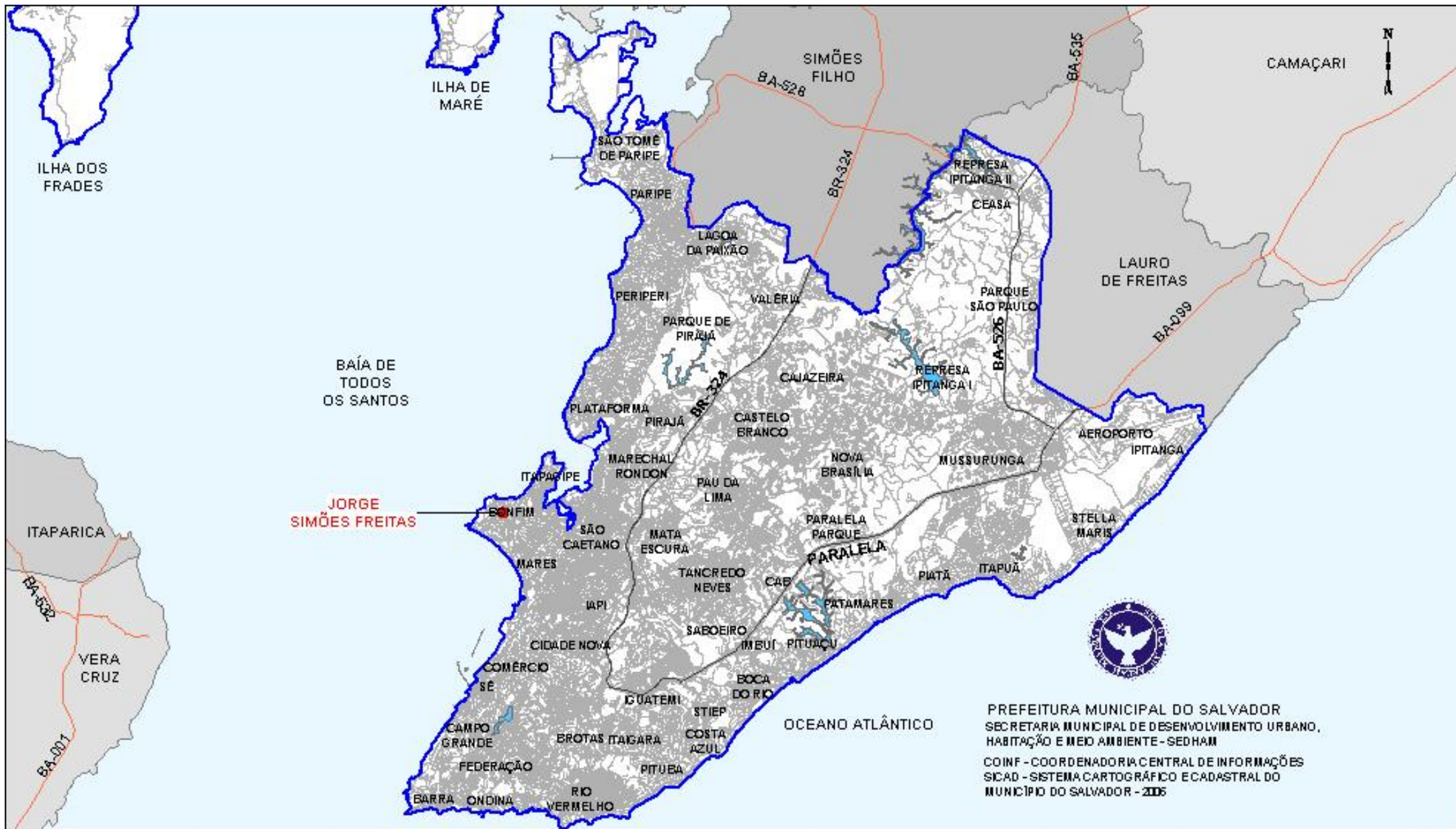


**OSCAR  
PALMEIRA FILHO**



PREFEITURA MUNICIPAL DO SALVADOR  
 SECRETARIA MUNICIPAL DE DESENVOLVIMENTO URBANO,  
 HABITAÇÃO E MEIO AMBIENTE - SEDHAM  
 COINF - COORDENADORIA CENTRAL DE INFORMAÇÕES  
 SICAD - SISTEMA CARTOGRAFICO E CADASTRAL DO  
 MUNICIPIO DO SALVADOR - 2005





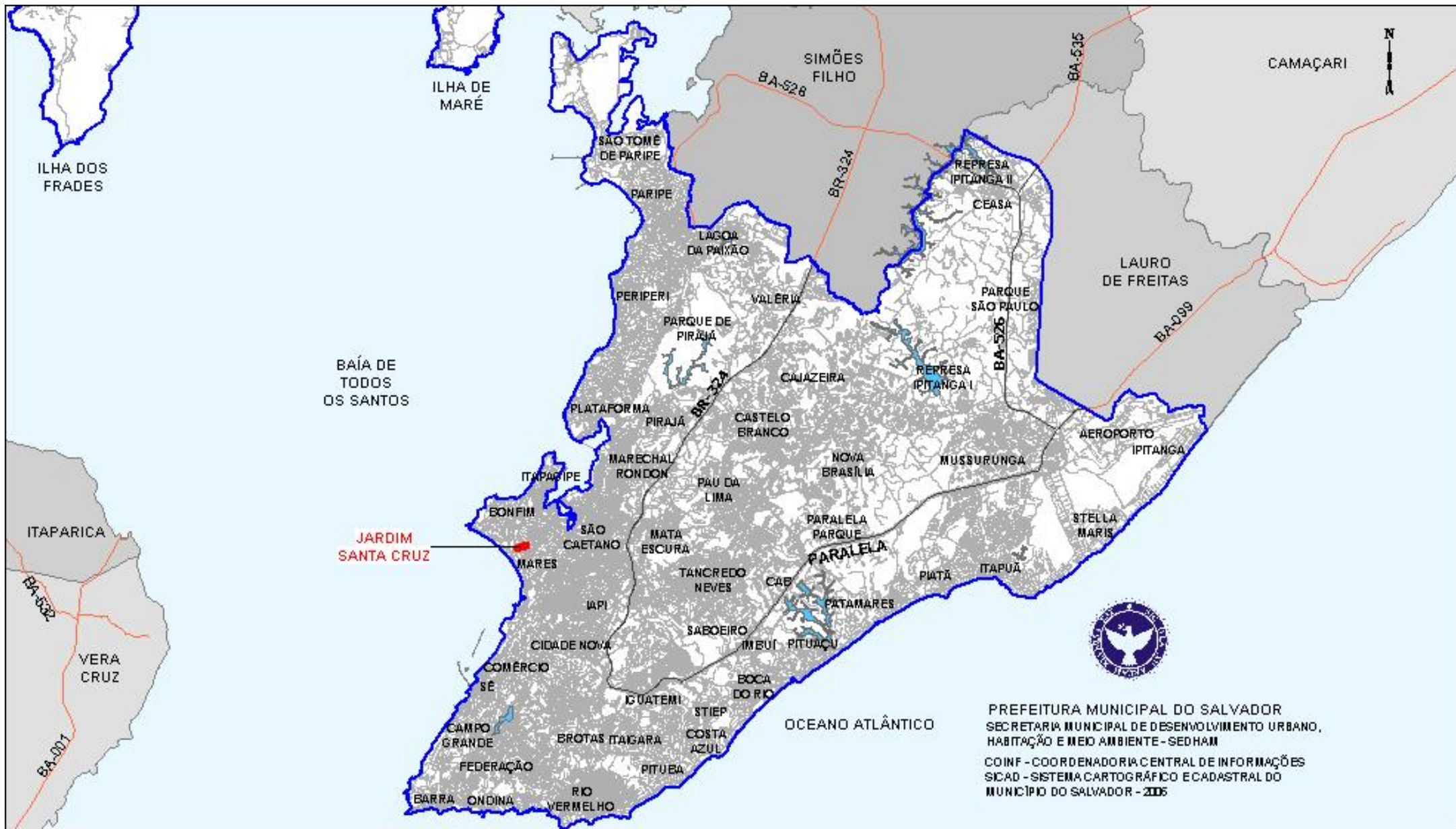
PREFEITURA MUNICIPAL DO SALVADOR  
 SECRETARIA MUNICIPAL DE DESENVOLVIMENTO URBANO,  
 HABITAÇÃO E MEIO AMBIENTE - SEDHAM  
 COINF - COORDENADORIA CENTRAL DE INFORMAÇÕES  
 SICAD - SISTEMA CARTOGRAFICO E CADASTRAL DO  
 MUNICIPIO DO SALVADOR - 2005







PREFEITURA MUNICIPAL DO SALVADOR  
SECRETARIA MUNICIPAL DE DESENVOLVIMENTO URBANO,  
HABITAÇÃO E MEIO AMBIENTE - SEDHAM  
COINF - COORDENADORIA CENTRAL DE INFORMAÇÕES  
SICAD - SISTEMA CARTOGRAFICO ECADASTRAL DO  
MUNICIPIO DO SALVADOR - 2005



JARDIM  
SANTA CRUZ

PREFEITURA MUNICIPAL DO SALVADOR  
SECRETARIA MUNICIPAL DE DESENVOLVIMENTO URBANO,  
HABITAÇÃO E MEIO AMBIENTE - SEDHAM  
COINF - COORDENADORIA CENTRAL DE INFORMAÇÕES  
SICAD - SISTEMA CARTOGRAFICO E CADASTRAL DO  
MUNICIPIO DO SALVADOR - 2005









**PARQUE ENG.  
EPAMINONDAS TORRES**



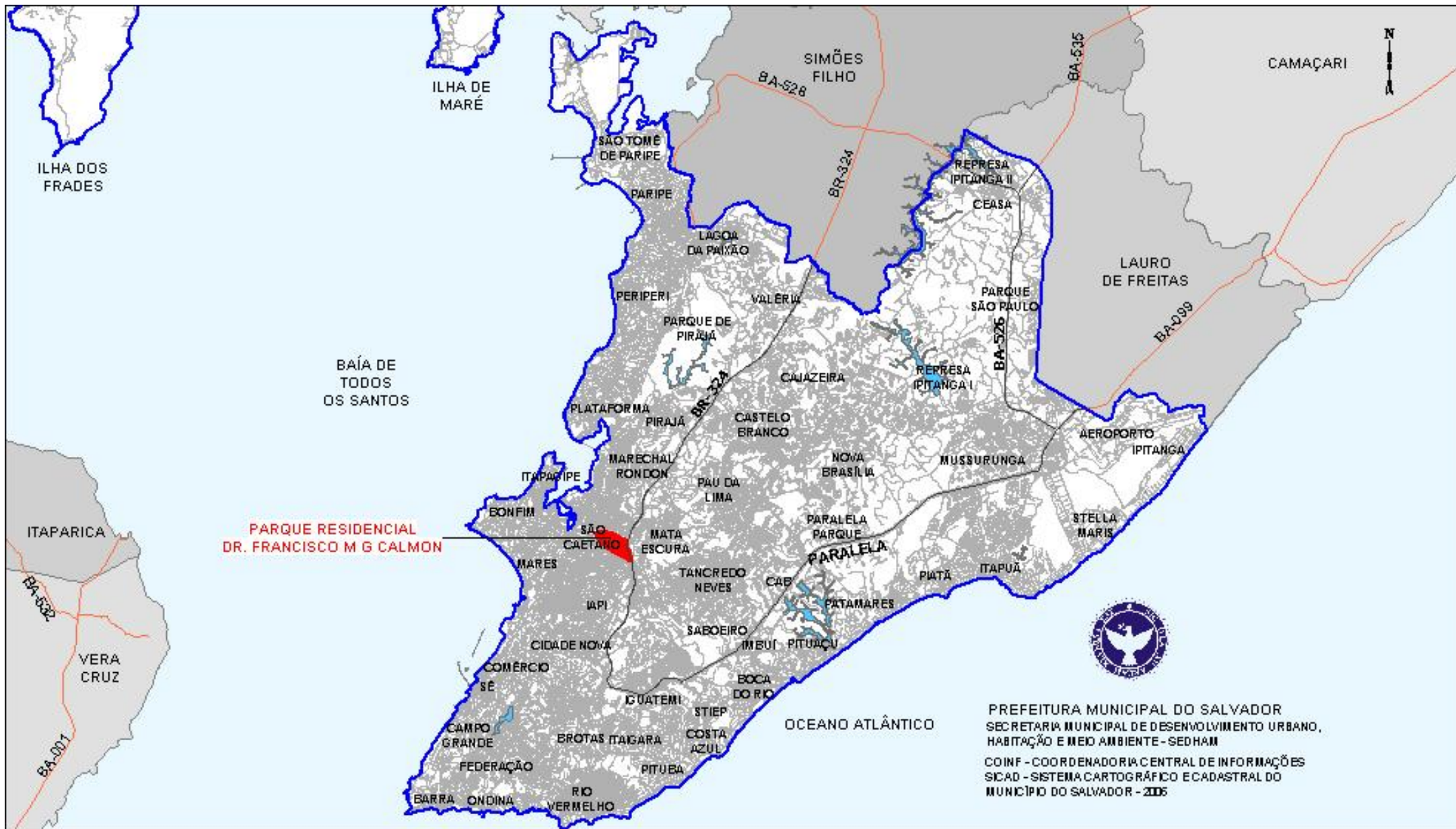
PREFEITURA MUNICIPAL DO SALVADOR  
 SECRETARIA MUNICIPAL DE DESENVOLVIMENTO URBANO,  
 HABITAÇÃO E MEIO AMBIENTE - SEDHAM  
 COINF - COORDENADORIA CENTRAL DE INFORMAÇÕES  
 SICAD - SISTEMA CARTOGRAFICO E CADASTRAL DO  
 MUNICÍPIO DO SALVADOR - 2005

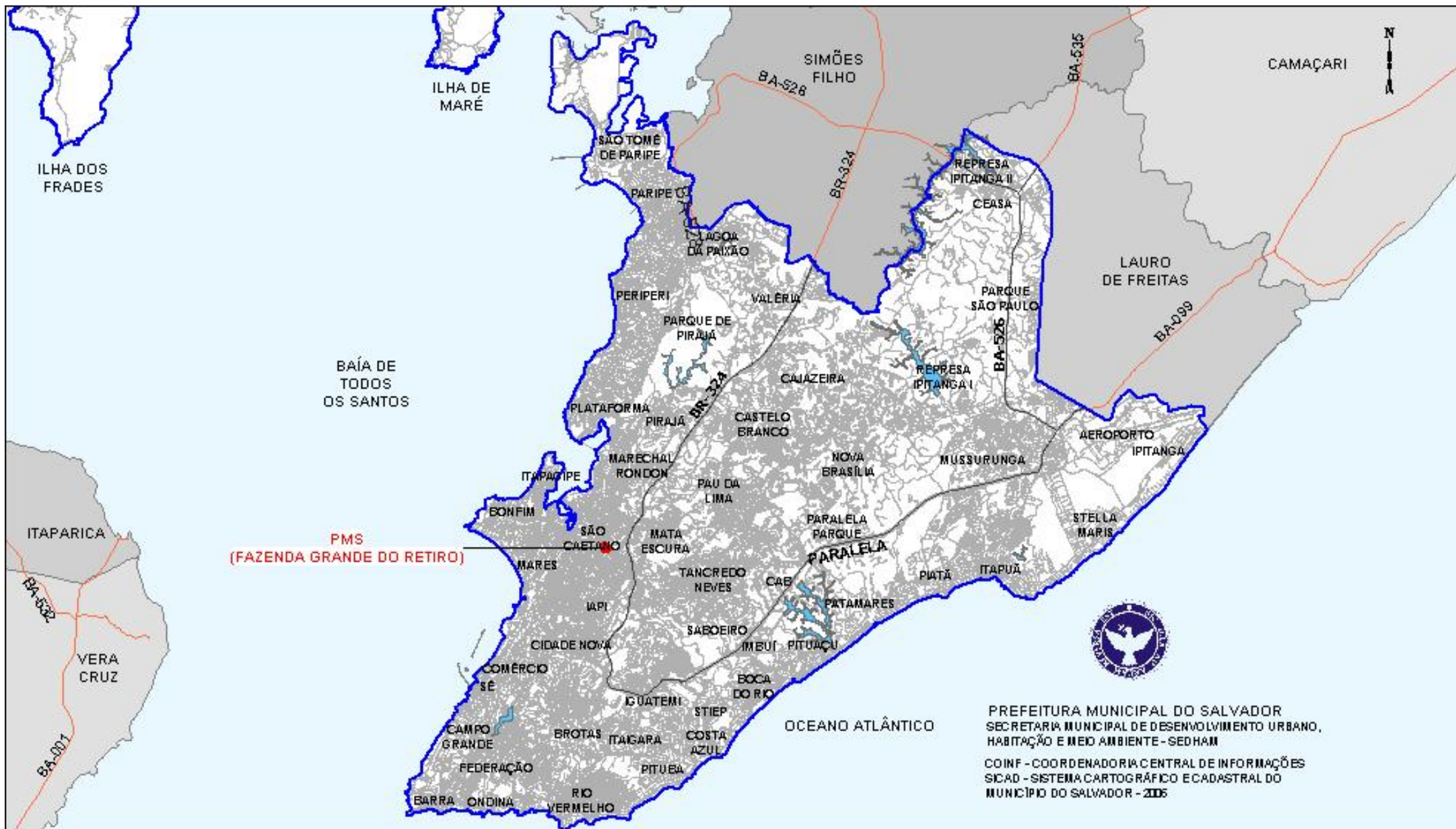












**PMS**  
**(FAZENDA GRANDE DO RETIRO)**



PREFEITURA MUNICIPAL DO SALVADOR  
SECRETARIA MUNICIPAL DE DESENVOLVIMENTO URBANO,  
HABITAÇÃO E MEIO AMBIENTE - SEDHAM  
COINF - COORDENADORIA CENTRAL DE INFORMAÇÕES  
SICAD - SISTEMA CARTOGRAFICO E CADASTRAL DO  
MUNICIPIO DO SALVADOR - 2005





**CHÁCARA BOA NOVA**

BAÍA DE TODOS OS SANTOS

OCEANO ATLÂNTICO



PREFEITURA MUNICIPAL DO SALVADOR  
 SECRETARIA MUNICIPAL DE DESENVOLVIMENTO URBANO,  
 HABITAÇÃO E MEIO AMBIENTE - SEDHAM  
 COINF - COORDENADORIA CENTRAL DE INFORMAÇÕES  
 SICAQ - SISTEMA CARTOGRAFICO E CADASTRAL DO  
 MUNICÍPIO DO SALVADOR - 2005





PREFEITURA MUNICIPAL DO SALVADOR  
 SECRETARIA MUNICIPAL DE DESENVOLVIMENTO URBANO,  
 HABITAÇÃO E MEIO AMBIENTE - SEDHAM  
 COINF - COORDENADORIA CENTRAL DE INFORMAÇÕES  
 SICAD - SISTEMA CARTOGRAFICO E CADASTRAL DO  
 MUNICIPIO DO SALVADOR - 2005

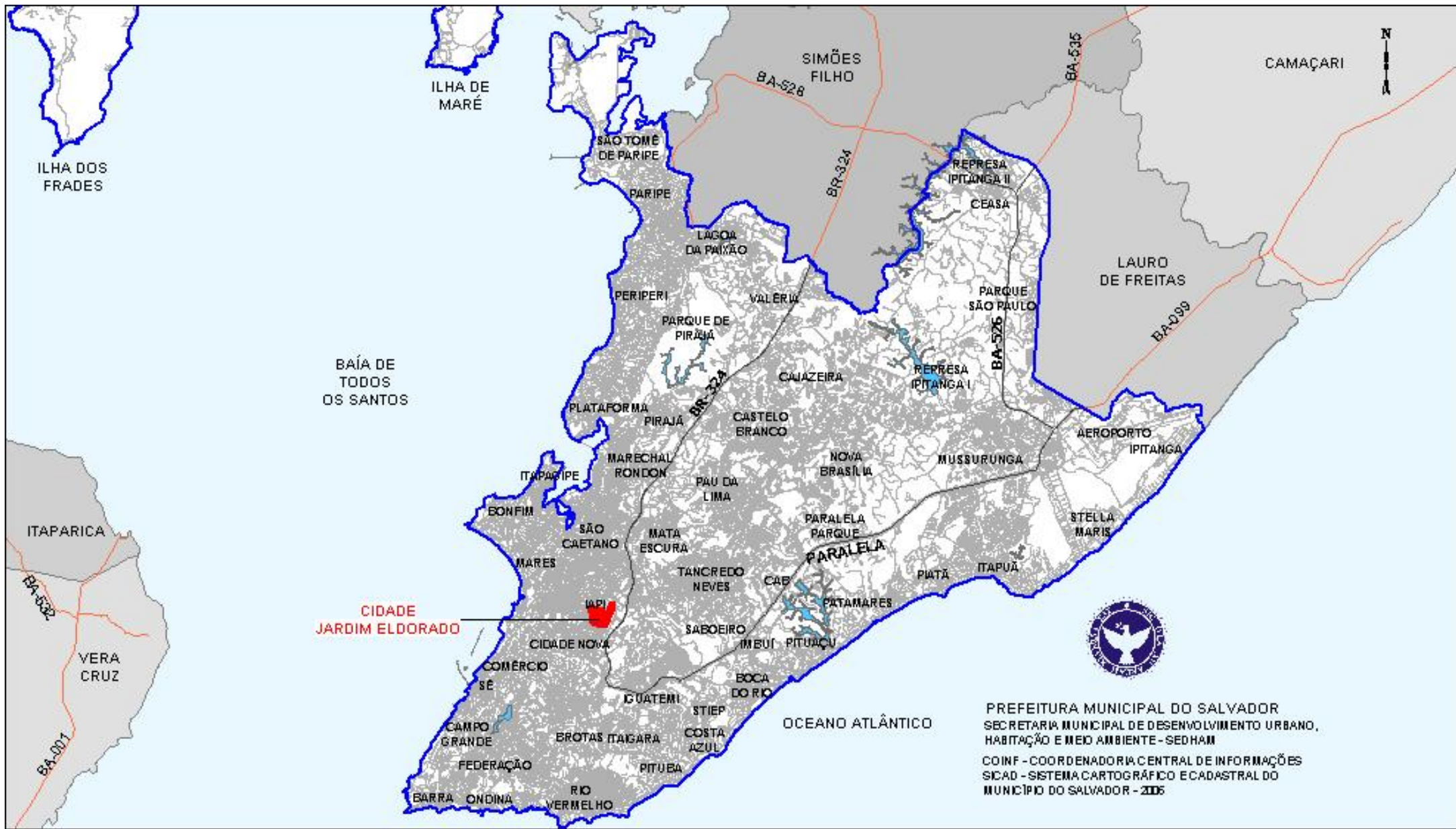


PARQUE  
SAN MARTIN



PREFEITURA MUNICIPAL DO SALVADOR  
SECRETARIA MUNICIPAL DE DESENVOLVIMENTO URBANO,  
HABITAÇÃO E MEIO AMBIENTE - SEDHAM  
COINF - COORDENADORIA CENTRAL DE INFORMAÇÕES  
SICAD - SISTEMA CARTOGRAFICO E CADASTRAL DO  
MUNICIPIO DO SALVADOR - 2005



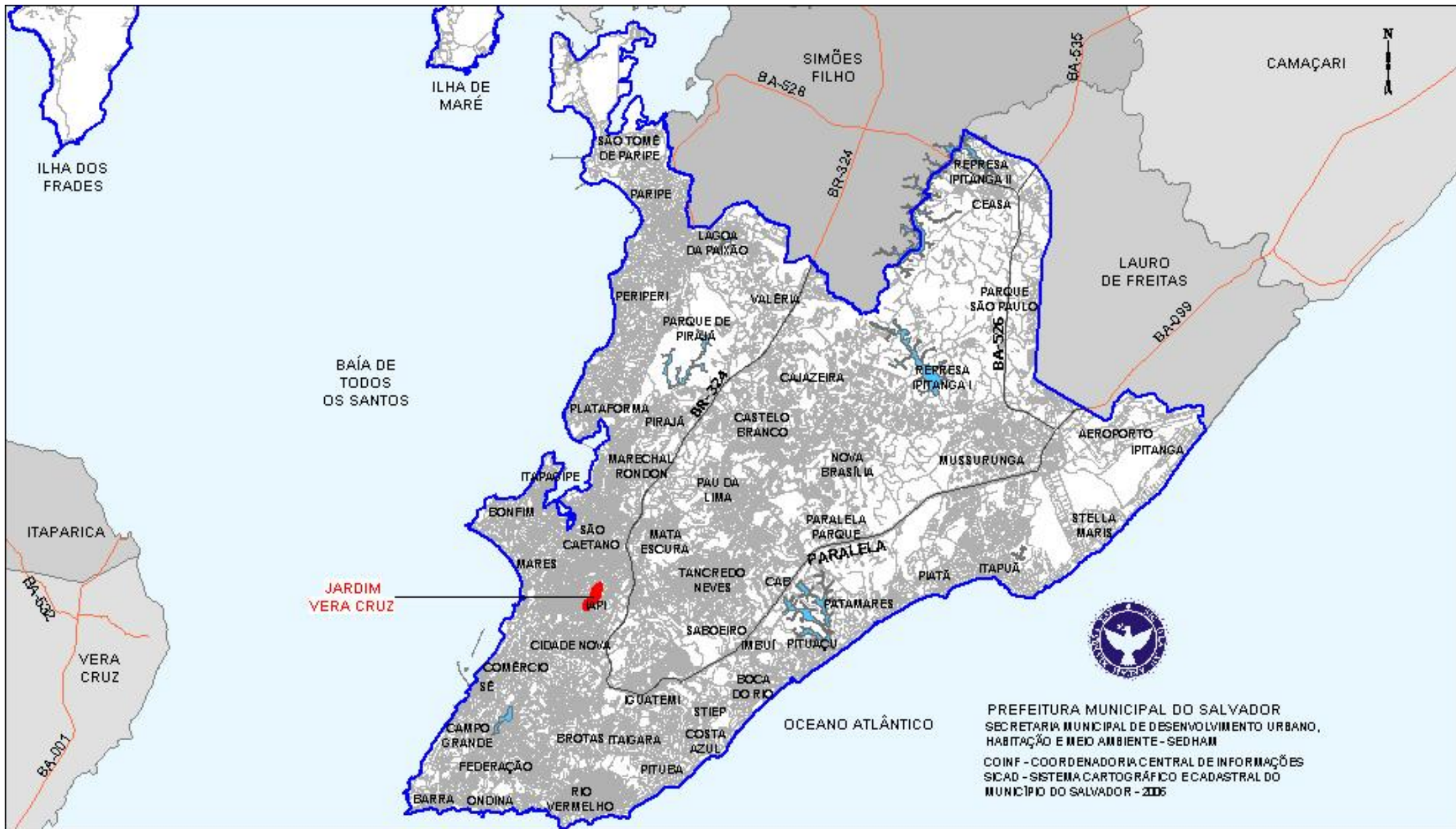


**CIDADE JARDIM ELDOORDO**



PREFEITURA MUNICIPAL DO SALVADOR  
 SECRETARIA MUNICIPAL DE DESENVOLVIMENTO URBANO,  
 HABITAÇÃO E MEIO AMBIENTE - SEDHAM  
 COINF - COORDENADORIA CENTRAL DE INFORMAÇÕES  
 SICAD - SISTEMA CARTOGRAFICO E CADASTRAL DO  
 MUNICIPIO DO SALVADOR - 2005

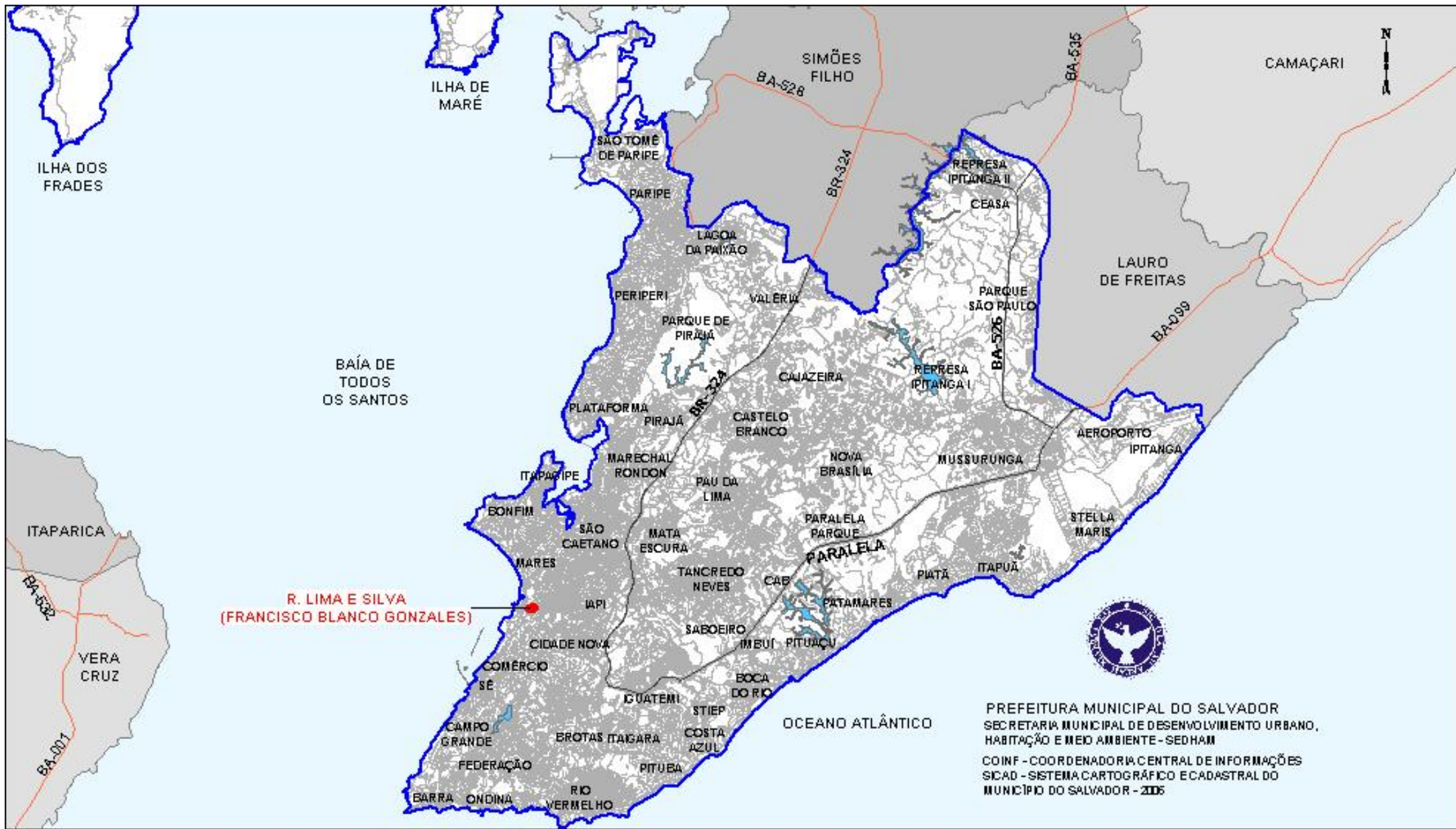




JARDIM  
VERA CRUZ



PREFEITURA MUNICIPAL DO SALVADOR  
 SECRETARIA MUNICIPAL DE DESENVOLVIMENTO URBANO,  
 HABITAÇÃO E MEIO AMBIENTE - SEDHAM  
 COINF - COORDENADORIA CENTRAL DE INFORMAÇÕES  
 SICAD - SISTEMA CARTOGRAFICO E CADASTRAL DO  
 MUNICIPIO DO SALVADOR - 2005













PREFEITURA MUNICIPAL DO SALVADOR  
 SECRETARIA MUNICIPAL DE DESENVOLVIMENTO URBANO,  
 HABITAÇÃO E MEIO AMBIENTE - SEDHAM  
 COINF - COORDENADORIA CENTRAL DE INFORMAÇÕES  
 SICAD - SISTEMA CARTOGRAFICO E CADASTRAL DO  
 MUNICIPIO DO SALVADOR - 2005

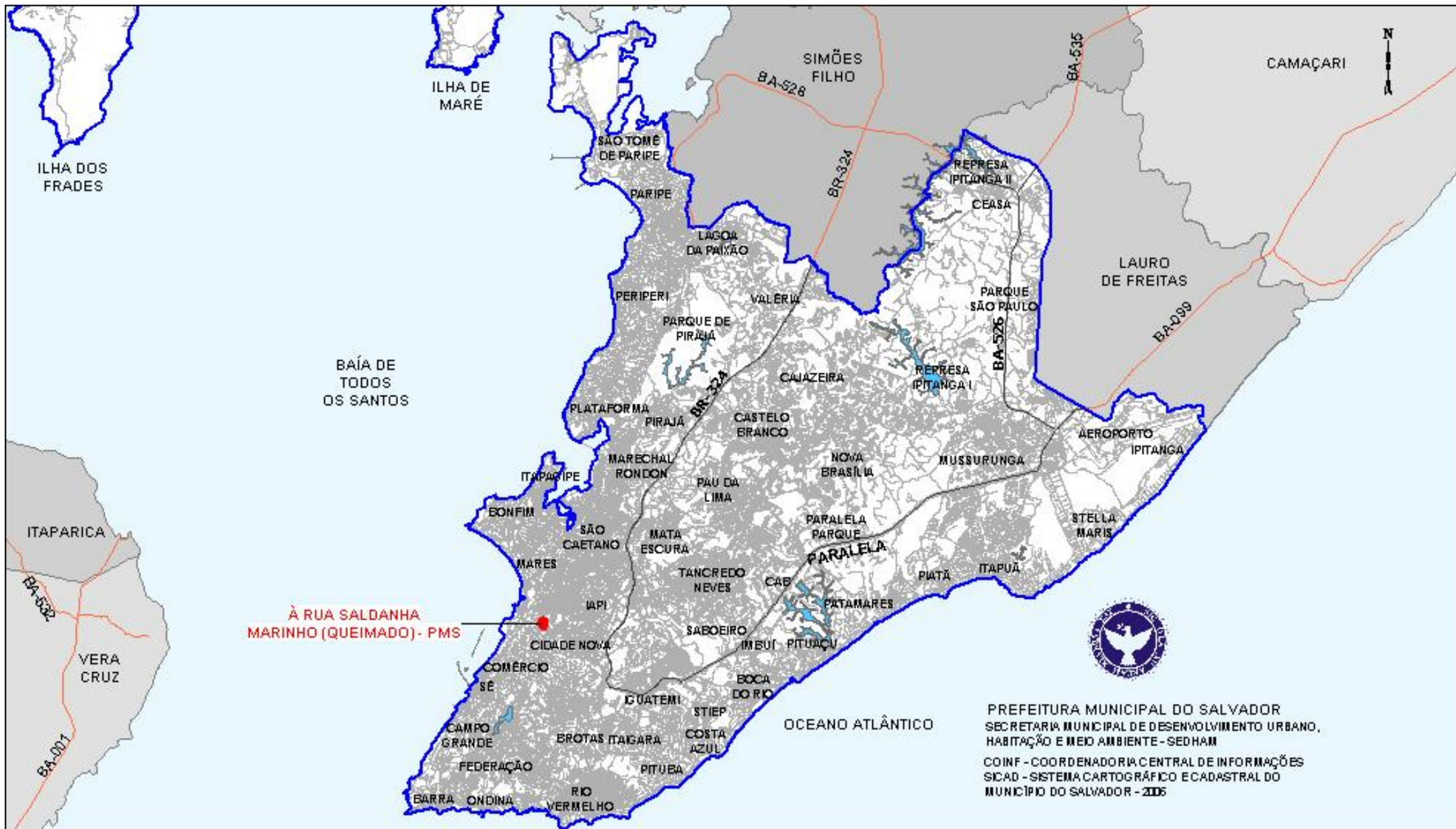




**BAIRRO GUARANY**



PREFEITURA MUNICIPAL DO SALVADOR  
 SECRETARIA MUNICIPAL DE DESENVOLVIMENTO URBANO,  
 HABITAÇÃO E MEIO AMBIENTE - SEDHAM  
 COINF - COORDENADORIA CENTRAL DE INFORMAÇÕES  
 SICAD - SISTEMA CARTOGRAFICO E CADASTRAL DO  
 MUNICIPIO DO SALVADOR - 2005







**LEPROSÁRIO  
R. DE MENEZES**



PREFEITURA MUNICIPAL DO SALVADOR  
 SECRETARIA MUNICIPAL DE DESENVOLVIMENTO URBANO,  
 HABITAÇÃO E MEIO AMBIENTE - SEDHAM  
 COINF - COORDENADORIA CENTRAL DE INFORMAÇÕES  
 SICAD - SISTEMA CARTOGRAFICO E CADASTRAL DO  
 MUNICIPIO DO SALVADOR - 2005









PREFEITURA MUNICIPAL DO SALVADOR  
 SECRETARIA MUNICIPAL DE DESENVOLVIMENTO URBANO,  
 HABITAÇÃO E MEIO AMBIENTE - SEDHAM  
 COINF - COORDENADORIA CENTRAL DE INFORMAÇÕES  
 SICAD - SISTEMA CARTOGRAFICO E CADASTRAL DO  
 MUNICIPIO DO SALVADOR - 2005







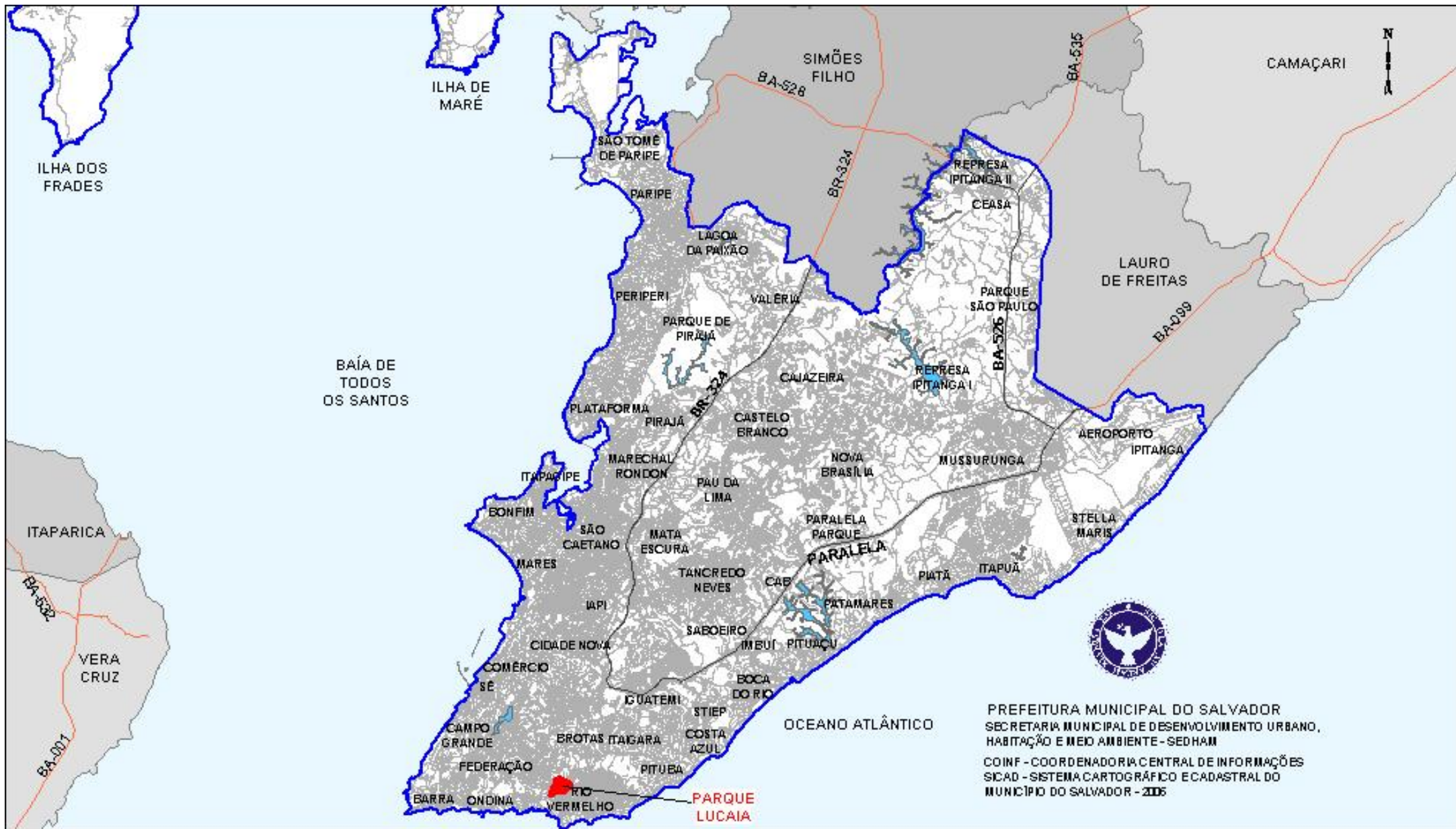
**JARDIM  
SANTA TEREZINHA**



PREFEITURA MUNICIPAL DO SALVADOR  
 SECRETARIA MUNICIPAL DE DESENVOLVIMENTO URBANO,  
 HABITAÇÃO E MEIO AMBIENTE - SEDHAM  
 COINF - COORDENADORIA CENTRAL DE INFORMAÇÕES  
 SICAD - SISTEMA CARTOGRAFICO E CADASTRAL DO  
 MUNICIPIO DO SALVADOR - 2005













BAÍA DE  
TODOS  
OS SANTOS

JARDIM  
GÓES CALMON

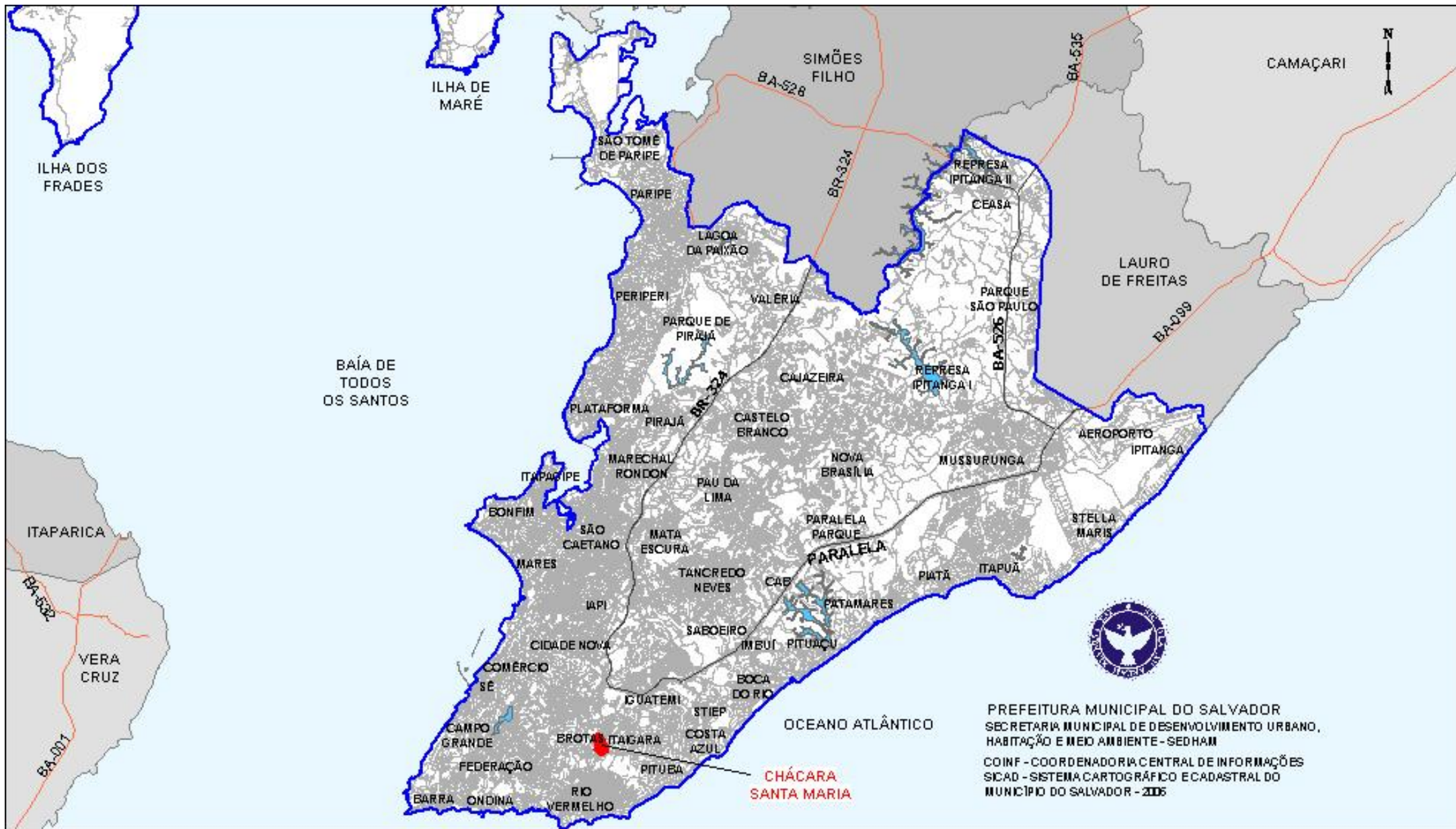
PREFEITURA MUNICIPAL DO SALVADOR  
SECRETARIA MUNICIPAL DE DESENVOLVIMENTO URBANO,  
HABITAÇÃO E MEIO AMBIENTE - SEDHAM  
COINF - COORDENADORIA CENTRAL DE INFORMAÇÕES  
SICAD - SISTEMA CARTOGRAFICO E CADASTRAL DO  
MUNICIPIO DO SALVADOR - 2005











PREFEITURA MUNICIPAL DO SALVADOR  
 SECRETARIA MUNICIPAL DE DESENVOLVIMENTO URBANO,  
 HABITAÇÃO E MEIO AMBIENTE - SEDHAM  
 COINF - COORDENADORIA CENTRAL DE INFORMAÇÕES  
 SICAD - SISTEMA CARTOGRAFICO E CADASTRAL DO  
 MUNICIPIO DO SALVADOR - 2005



**CHÁCARA  
 SANTA MARIA**















BAÍA DE  
TODOS  
OS SANTOS

OCEANO ATLÂNTICO



PREFEITURA MUNICIPAL DO SALVADOR  
SECRETARIA MUNICIPAL DE DESENVOLVIMENTO URBANO,  
HABITAÇÃO E MEIO AMBIENTE - SEDHAM  
COINF - COORDENADORIA CENTRAL DE INFORMAÇÕES  
SICAD - SISTEMA CARTOGRAFICO E CADASTRAL DO  
MUNICÍPIO DO SALVADOR - 2005

JARDIM  
TERESÓPOLIS





PREFEITURA MUNICIPAL DO SALVADOR  
 SECRETARIA MUNICIPAL DE DESENVOLVIMENTO URBANO,  
 HABITAÇÃO E MEIO AMBIENTE - SEDHAM  
 COINF - COORDENADORIA CENTRAL DE INFORMAÇÕES  
 SICAD - SISTEMA CARTOGRAFICO E CADASTRAL DO  
 MUNICIPIO DO SALVADOR - 2005



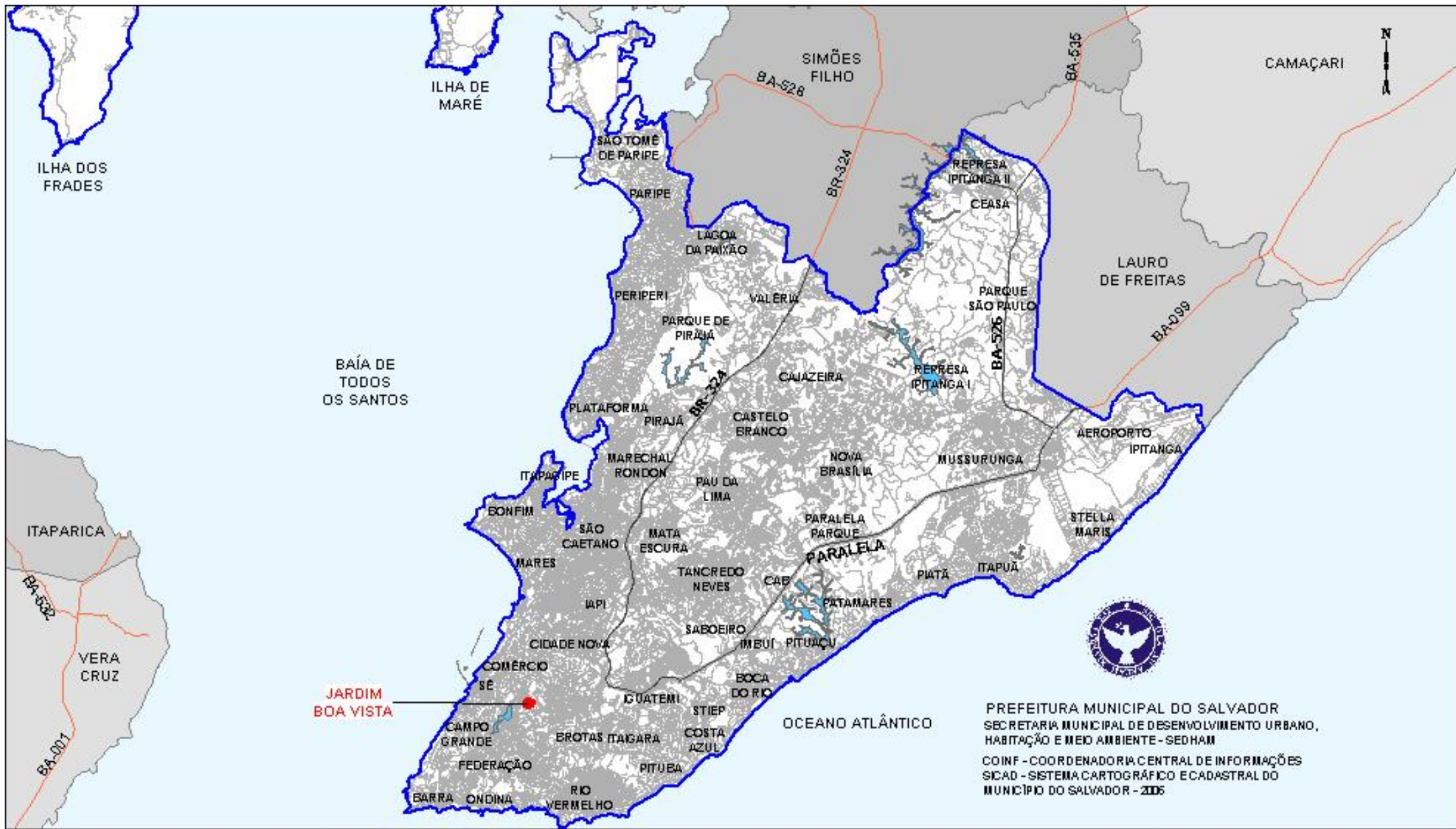




JARDIM DE BROTAS



PREFEITURA MUNICIPAL DO SALVADOR  
 SECRETARIA MUNICIPAL DE DESENVOLVIMENTO URBANO,  
 HABITAÇÃO E MEIO AMBIENTE - SEDHAM  
 COINF - COORDENADORIA CENTRAL DE INFORMAÇÕES  
 SICAD - SISTEMA CARTOGRAFICO E CADASTRAL DO  
 MUNICIPIO DO SALVADOR - 2005

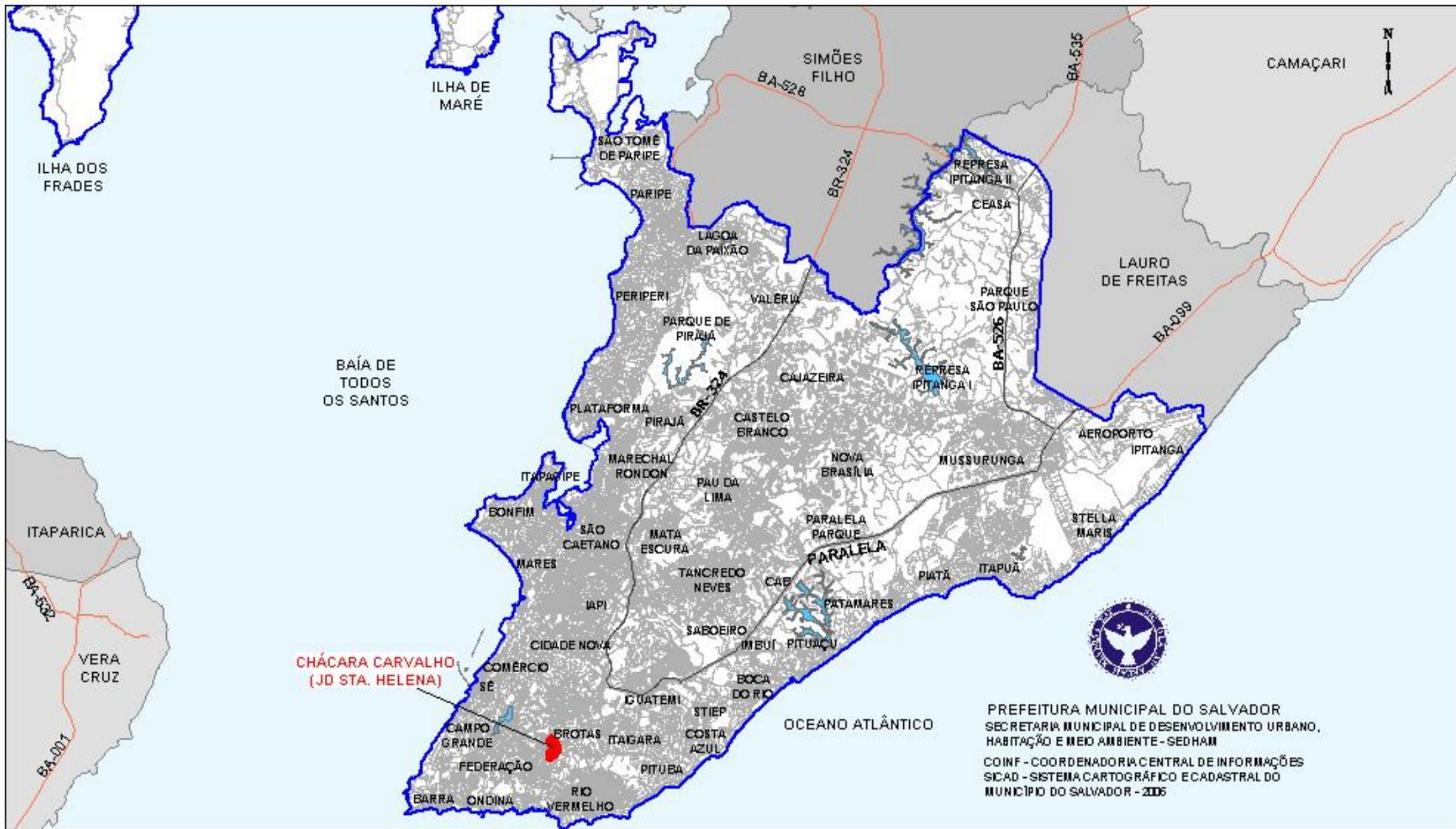


**JARDIM  
BOA VISTA**



PREFEITURA MUNICIPAL DO SALVADOR  
 SECRETARIA MUNICIPAL DE DESENVOLVIMENTO URBANO,  
 HABITAÇÃO E MEIO AMBIENTE - SEDHAM  
 COINF - COORDENADORIA CENTRAL DE INFORMAÇÕES  
 SICAD - SISTEMA CARTOGRAFICO E CADASTRAL DO  
 MUNICÍPIO DO SALVADOR - 2005







SANTA SERAFINA



PREFEITURA MUNICIPAL DO SALVADOR  
 SECRETARIA MUNICIPAL DE DESENVOLVIMENTO URBANO,  
 HABITAÇÃO E MEIO AMBIENTE - SEDHAM  
 COINF - COORDENADORIA CENTRAL DE INFORMAÇÕES  
 SICAD - SISTEMA CARTOGRAFICO E CADASTRAL DO  
 MUNICIPIO DO SALVADOR - 2005



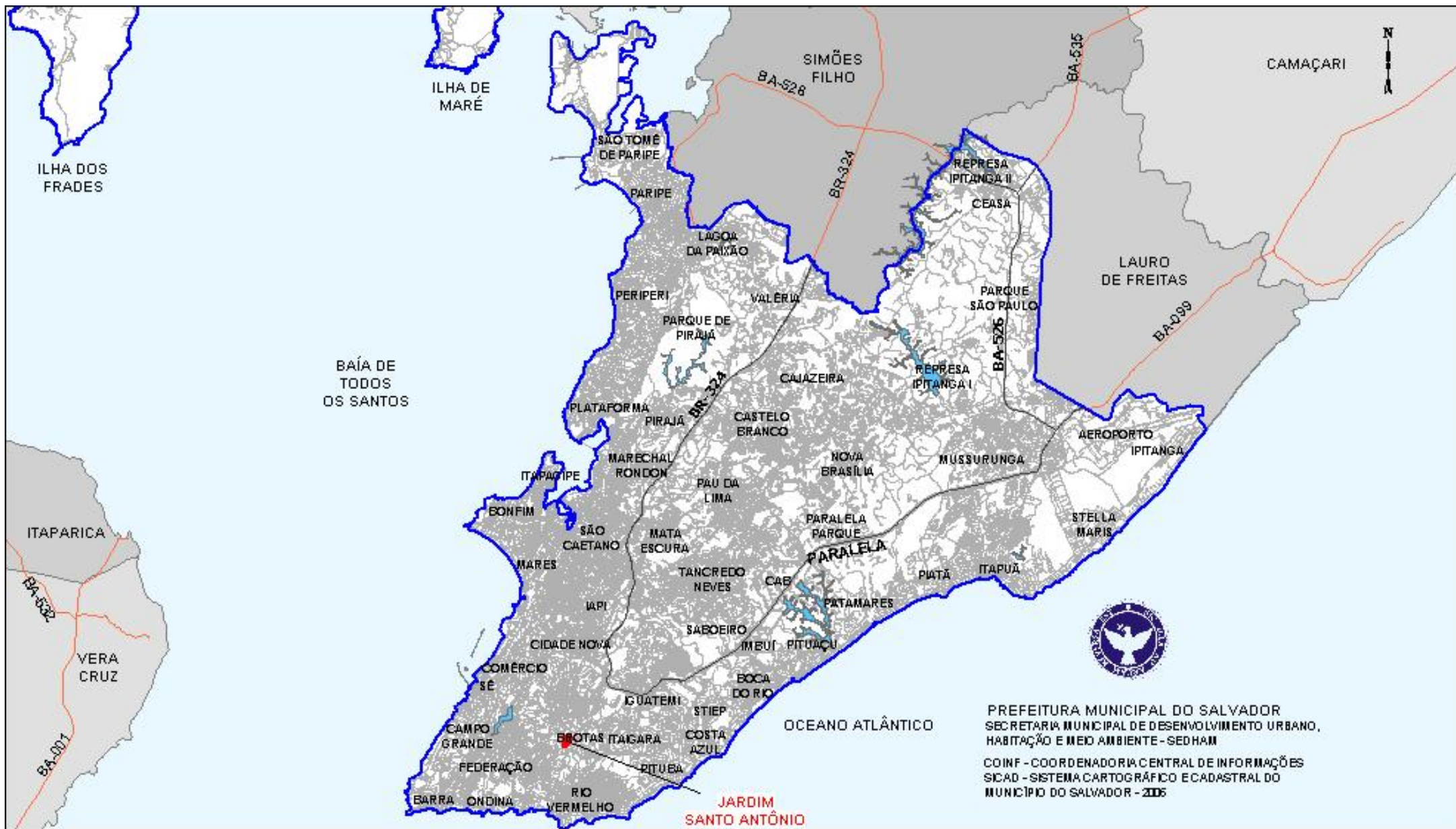


PREFEITURA MUNICIPAL DO SALVADOR  
 SECRETARIA MUNICIPAL DE DESENVOLVIMENTO URBANO,  
 HABITAÇÃO E MEIO AMBIENTE - SEDHAM  
 COINF - COORDENADORIA CENTRAL DE INFORMAÇÕES  
 SICAD - SISTEMA CARTOGRAFICO E CADASTRAL DO  
 MUNICIPIO DO SALVADOR - 2005



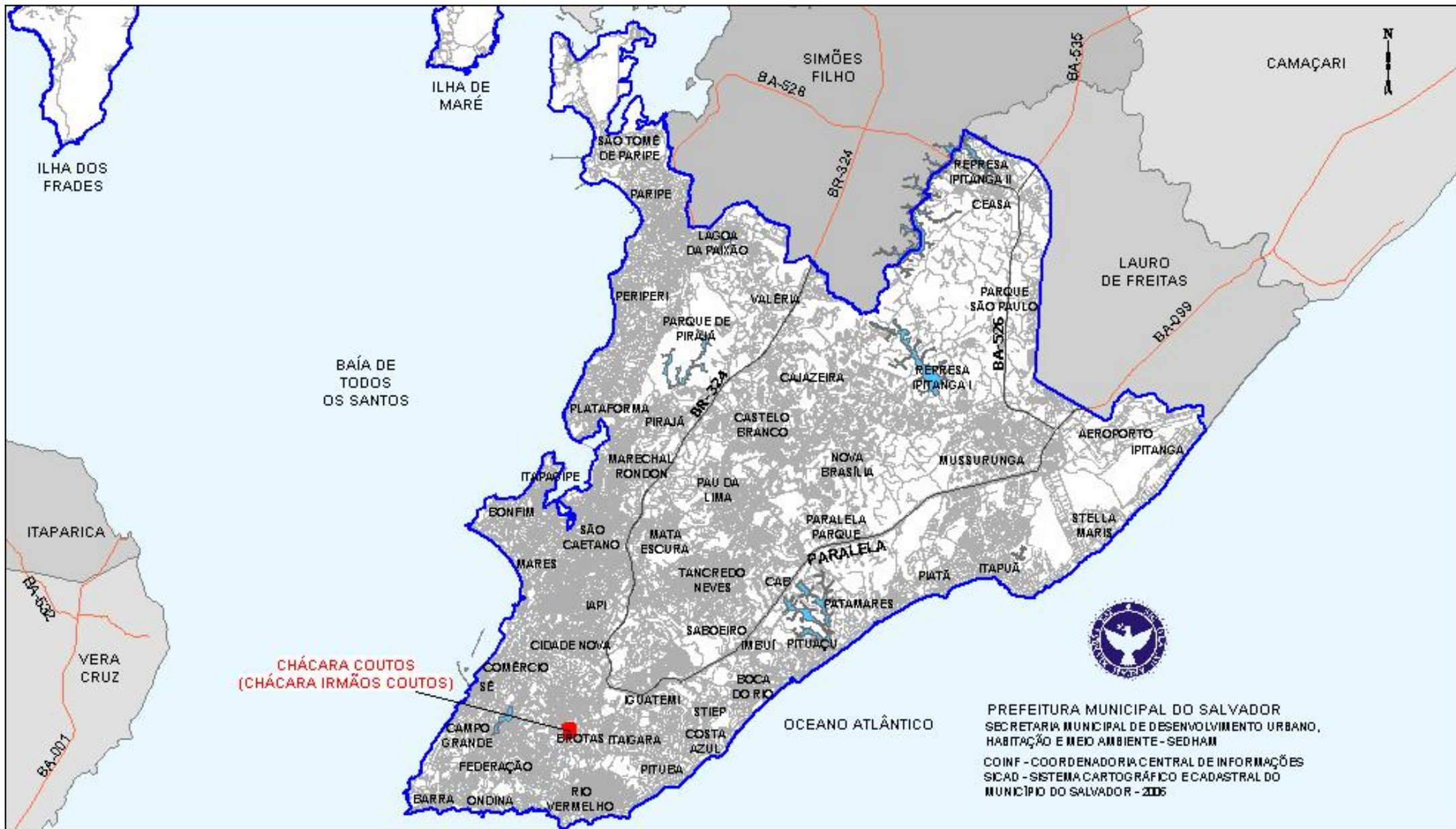










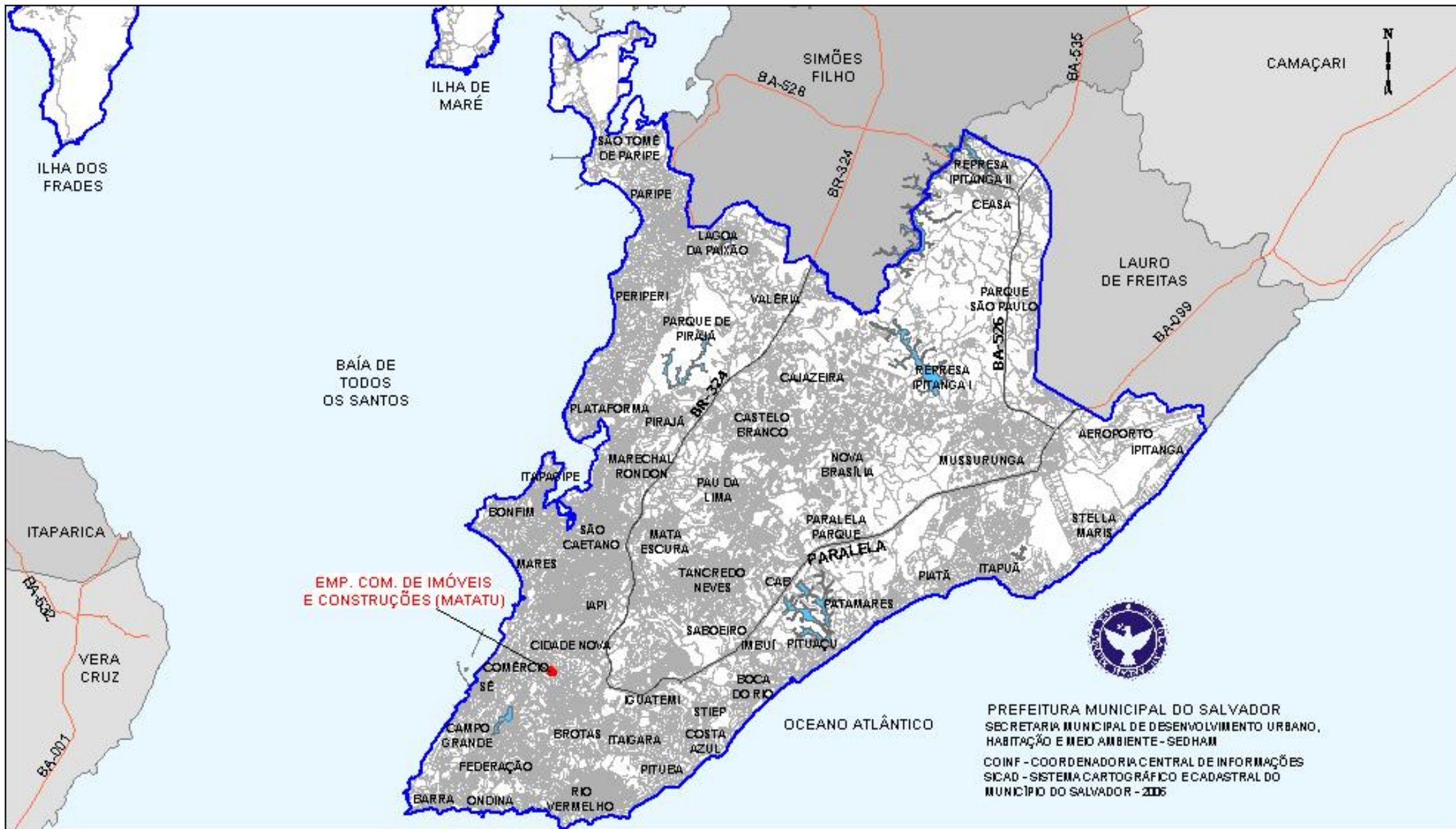


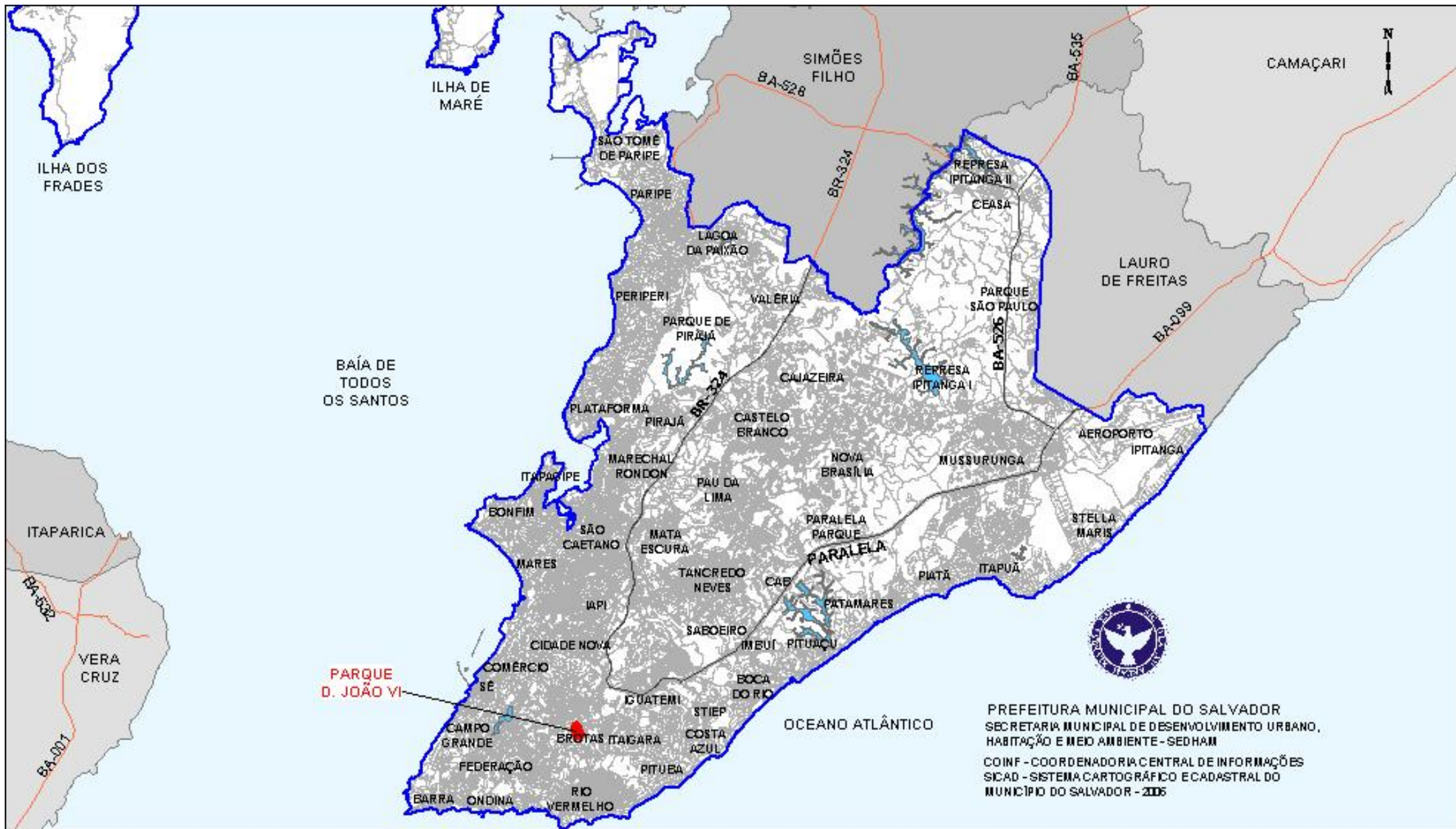
**CHÁCARA COUTOS  
(CHÁCARA IRMÃOS COUTOS)**



PREFEITURA MUNICIPAL DO SALVADOR  
 SECRETARIA MUNICIPAL DE DESENVOLVIMENTO URBANO,  
 HABITAÇÃO E MEIO AMBIENTE - SEDHAM  
 COINF - COORDENADORIA CENTRAL DE INFORMAÇÕES  
 SICAD - SISTEMA CARTOGRAFICO E CADASTRAL DO  
 MUNICIPIO DO SALVADOR - 2005







PARQUE D. JOÃO VI



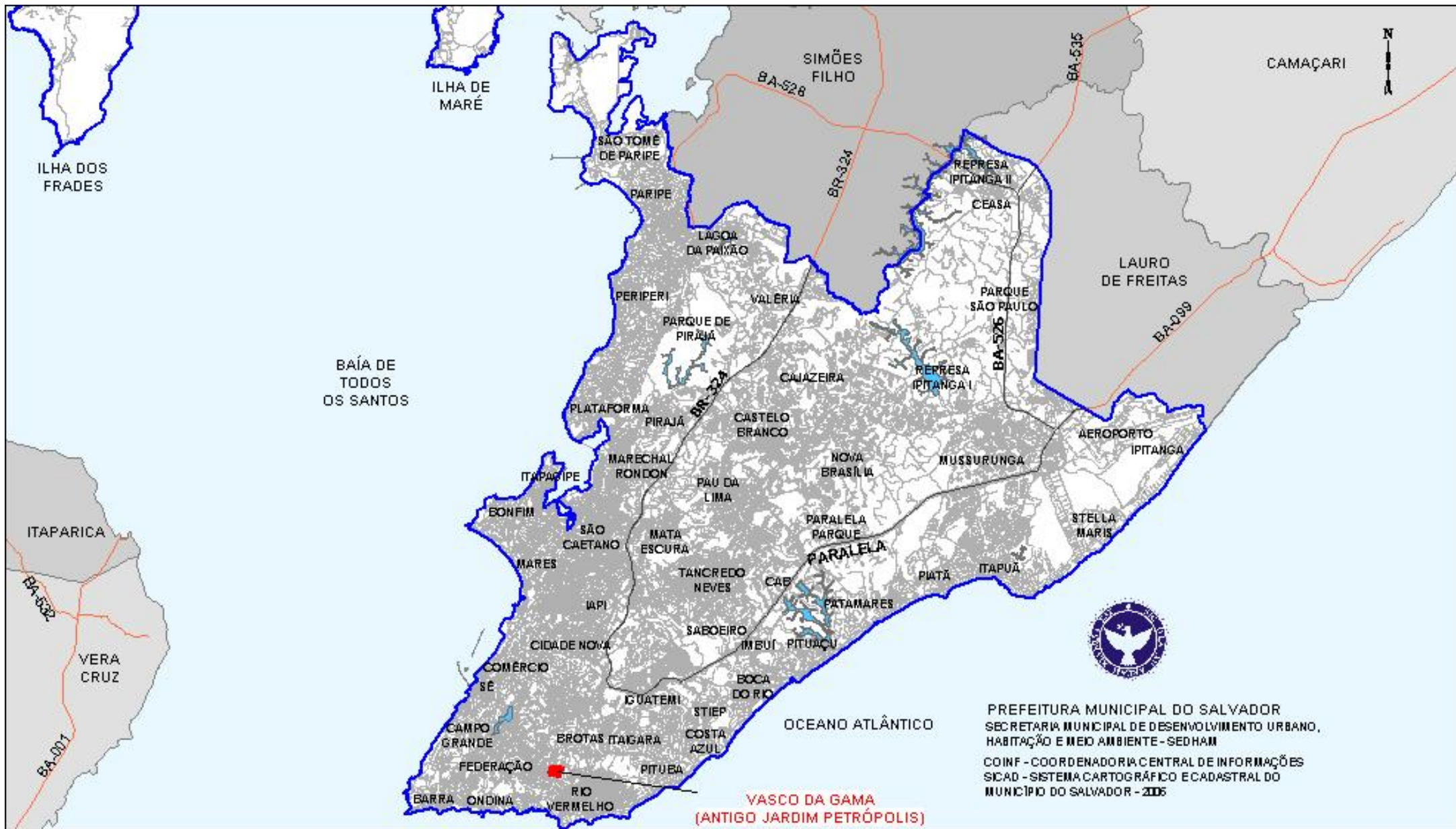
PREFEITURA MUNICIPAL DO SALVADOR  
 SECRETARIA MUNICIPAL DE DESENVOLVIMENTO URBANO,  
 HABITAÇÃO E MEIO AMBIENTE - SEDHAM  
 COINF - COORDENADORIA CENTRAL DE INFORMAÇÕES  
 SICAD - SISTEMA CARTOGRAFICO E CADASTRAL DO  
 MUNICIPIO DO SALVADOR - 2005



















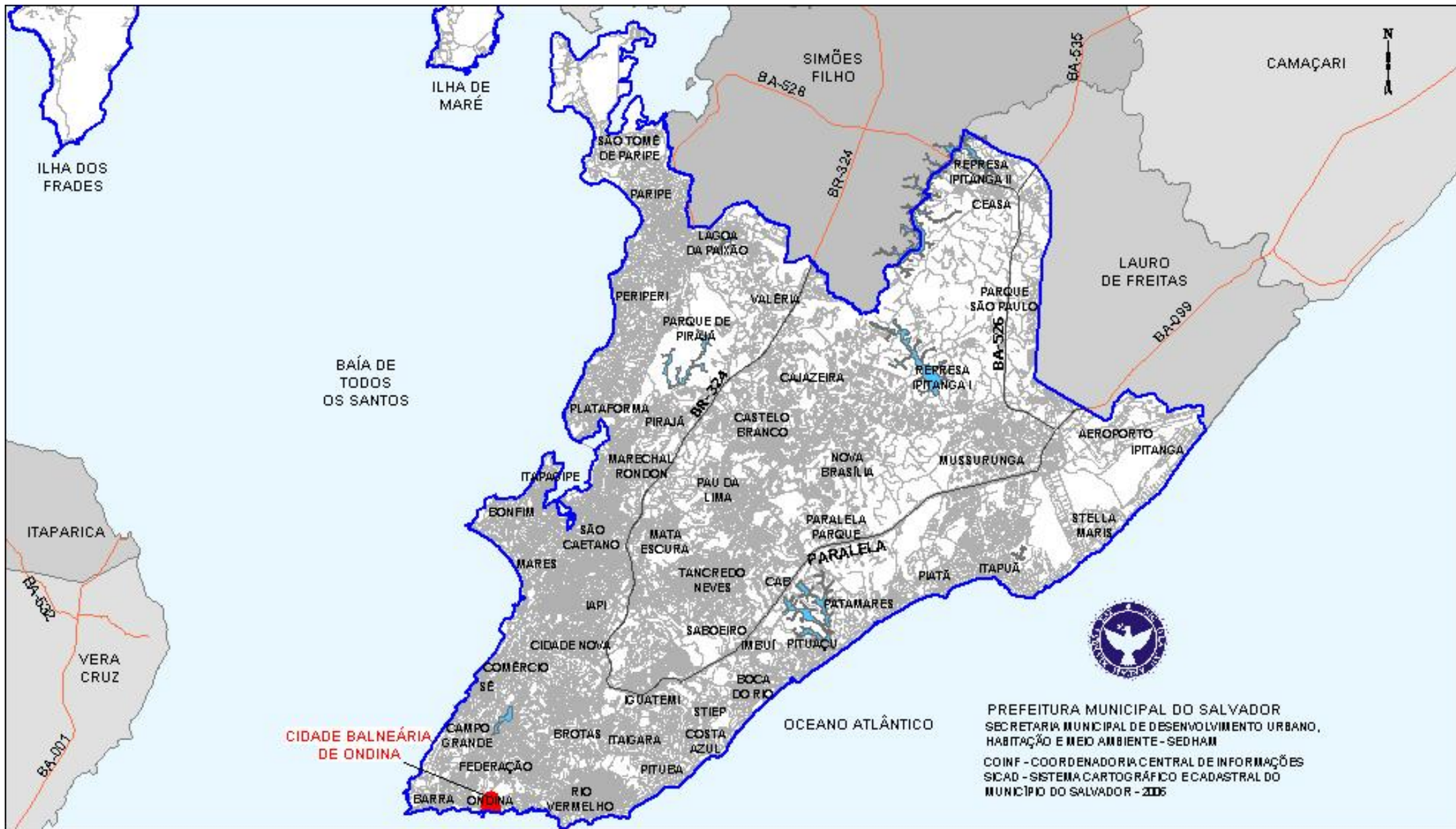
JARDIM  
MARABÁ



PREFEITURA MUNICIPAL DO SALVADOR  
SECRETARIA MUNICIPAL DE DESENVOLVIMENTO URBANO,  
HABITAÇÃO E MEIO AMBIENTE - SEDHAM  
COINF - COORDENADORIA CENTRAL DE INFORMAÇÕES  
SICAD - SISTEMA CARTOGRAFICO E CADASTRAL DO  
MUNICÍPIO DO SALVADOR - 2005







CIDADE BALNEÁRIA DE ONDINA

PREFEITURA MUNICIPAL DO SALVADOR  
 SECRETARIA MUNICIPAL DE DESENVOLVIMENTO URBANO,  
 HABITAÇÃO E MEIO AMBIENTE - SEDHAM  
 COINF - COORDENADORIA CENTRAL DE INFORMAÇÕES  
 SICAD - SISTEMA CARTOGRAFICO E CADASTRAL DO  
 MUNICIPIO DO SALVADOR - 2005





VILA NOVA AMÉRICA

PREFEITURA MUNICIPAL DO SALVADOR  
 SECRETARIA MUNICIPAL DE DESENVOLVIMENTO URBANO,  
 HABITAÇÃO E MEIO AMBIENTE - SEDHAM  
 COINF - COORDENADORIA CENTRAL DE INFORMAÇÕES  
 SICAD - SISTEMA CARTOGRAFICO E CADASTRAL DO  
 MUNICIPIO DO SALVADOR - 2005



JARDIM  
APIPEMA

PREFEITURA MUNICIPAL DO SALVADOR  
SECRETARIA MUNICIPAL DE DESENVOLVIMENTO URBANO,  
HABITAÇÃO E MEIO AMBIENTE - SEDHAM  
COINF - COORDENADORIA CENTRAL DE INFORMAÇÕES  
SICAD - SISTEMA CARTOGRAFICO E CADASTRAL DO  
MUNICIPIO DO SALVADOR - 2005







PREFEITURA MUNICIPAL DO SALVADOR  
 SECRETARIA MUNICIPAL DE DESENVOLVIMENTO URBANO,  
 HABITAÇÃO E MEIO AMBIENTE - SEDHAM  
 COINF - COORDENADORIA CENTRAL DE INFORMAÇÕES  
 SICAD - SISTEMA CARTOGRAFICO E CADASTRAL DO  
 MUNICIPIO DO SALVADOR - 2005





JARDIM OCEÂNIA



PREFEITURA MUNICIPAL DO SALVADOR  
 SECRETARIA MUNICIPAL DE DESENVOLVIMENTO URBANO,  
 HABITAÇÃO E MEIO AMBIENTE - SEDHAM  
 COINF - COORDENADORIA CENTRAL DE INFORMAÇÕES  
 SICAD - SISTEMA CARTOGRAFICO E CADASTRAL DO  
 MUNICIPIO DO SALVADOR - 2005



PREFEITURA MUNICIPAL DO SALVADOR  
 SECRETARIA MUNICIPAL DE DESENVOLVIMENTO URBANO,  
 HABITAÇÃO E MEIO AMBIENTE - SEDHAM  
 COINF - COORDENADORIA CENTRAL DE INFORMAÇÕES  
 SICAD - SISTEMA CARTOGRAFICO E CADASTRAL DO  
 MUNICIPIO DO SALVADOR - 2005

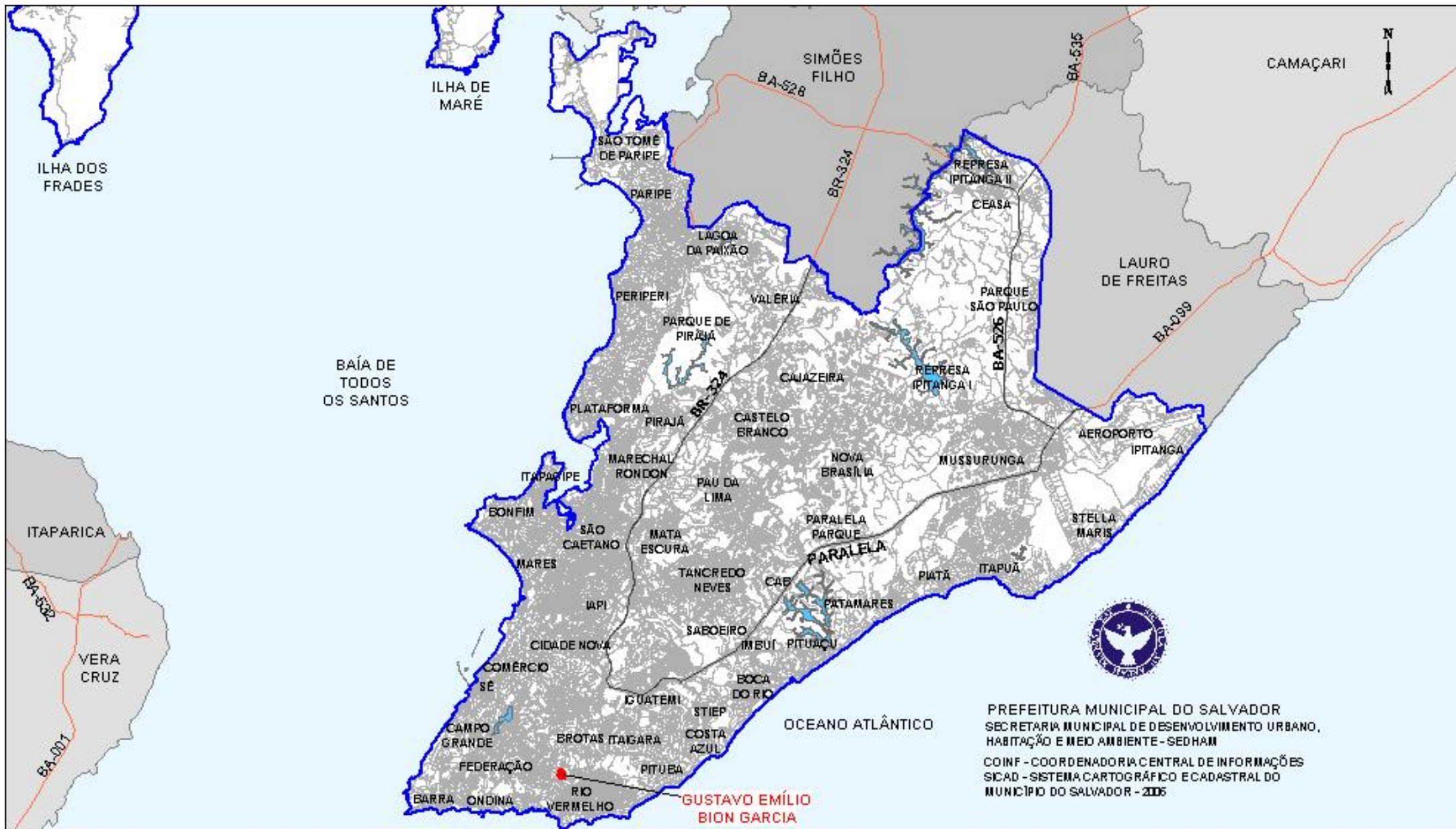




VILA SABINA



PREFEITURA MUNICIPAL DO SALVADOR  
 SECRETARIA MUNICIPAL DE DESENVOLVIMENTO URBANO,  
 HABITAÇÃO E MEIO AMBIENTE - SEDHAM  
 COINF - COORDENADORIA CENTRAL DE INFORMAÇÕES  
 SICAD - SISTEMA CARTOGRAFICO E CADASTRAL DO  
 MUNICIPIO DO SALVADOR - 2005



BAÍA DE  
TODOS  
OS SANTOS

ITAPARICA

BA-532

VERA  
CRUZ

BA-007

BARRA ONDINA

ILHA DE  
MARÉ

SÃO TOMÉ  
DE PARIPE

PARIPE

LAGOA  
DA PAIXÃO

PERIPERI

PARQUE DE  
PIRAJÁ

PLATAFORMA  
PIRAJÁ

ITAPARIPE

BONFIM

SÃO  
CAETANO

MARES

IAPI

CIDADE NOVA

COMÉRCIO

SE

CAMPO  
GRANDE

FEDERAÇÃO

BARRA ONDINA

RIO  
VERMELHO

BROTAS ITAGARA

PITUBA

GUATEMI

STIEP

COSTA  
AZUL

BOCA  
DO RIO

SABOEIRO

IMBUI

PITUACU

CABE

TANCREDO  
NEVES

MATA  
ESCURA

PARALELA

PARALELA  
PARGUE

NOVA  
BRASILIA

CASTELO  
BRANCO

CAJAZEIRA

VALERIA

REPRESA  
IPITANGA I

MUSSURUNGA

REPRESA  
IPITANGA II

CEASA

PARQUE  
SÃO PAULO

IPITANGA

AEROPORTO

STELLA  
MARIS

LAURO  
DE FREITAS

CAMAÇARI

SIMÕES  
FILHO

BA-528

BR-324

BA-526

BA-535

BA-099

OCEANO ATLÂNTICO

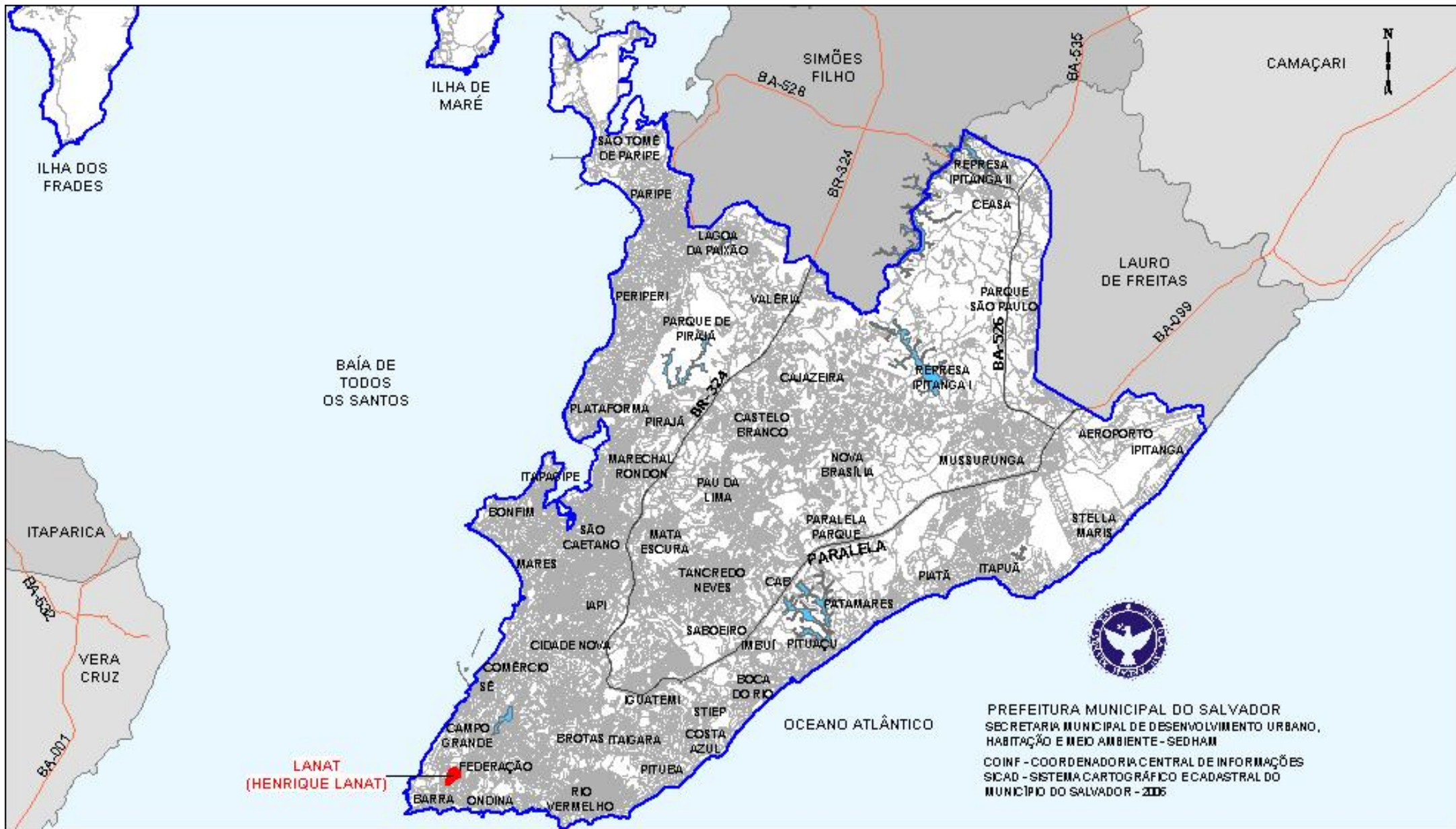
GUSTAVO EMÍLIO  
BION GARCIA



PREFEITURA MUNICIPAL DO SALVADOR  
SECRETARIA MUNICIPAL DE DESENVOLVIMENTO URBANO,  
HABITAÇÃO E MEIO AMBIENTE - SEDHAM  
COINF - COORDENADORIA CENTRAL DE INFORMAÇÕES  
SICAD - SISTEMA CARTOGRAFICO E CADASTRAL DO  
MUNICIPIO DO SALVADOR - 2005







**LANAT  
(HENRIQUE LANAT)**



PREFEITURA MUNICIPAL DO SALVADOR  
 SECRETARIA MUNICIPAL DE DESENVOLVIMENTO URBANO,  
 HABITAÇÃO E MEIO AMBIENTE - SEDHAM  
 COINF - COORDENADORIA CENTRAL DE INFORMAÇÕES  
 SICAD - SISTEMA CARTOGRAFICO E CADASTRAL DO  
 MUNICIPIO DO SALVADOR - 2005





JARDIM  
SANTA LÚCIA



PREFEITURA MUNICIPAL DO SALVADOR  
SECRETARIA MUNICIPAL DE DESENVOLVIMENTO URBANO,  
HABITAÇÃO E MEIO AMBIENTE - SEDHAM  
COINF - COORDENADORIA CENTRAL DE INFORMAÇÕES  
SICAD - SISTEMA CARTOGRAFICO E CADASTRAL DO  
MUNICIPIO DO SALVADOR - 2005

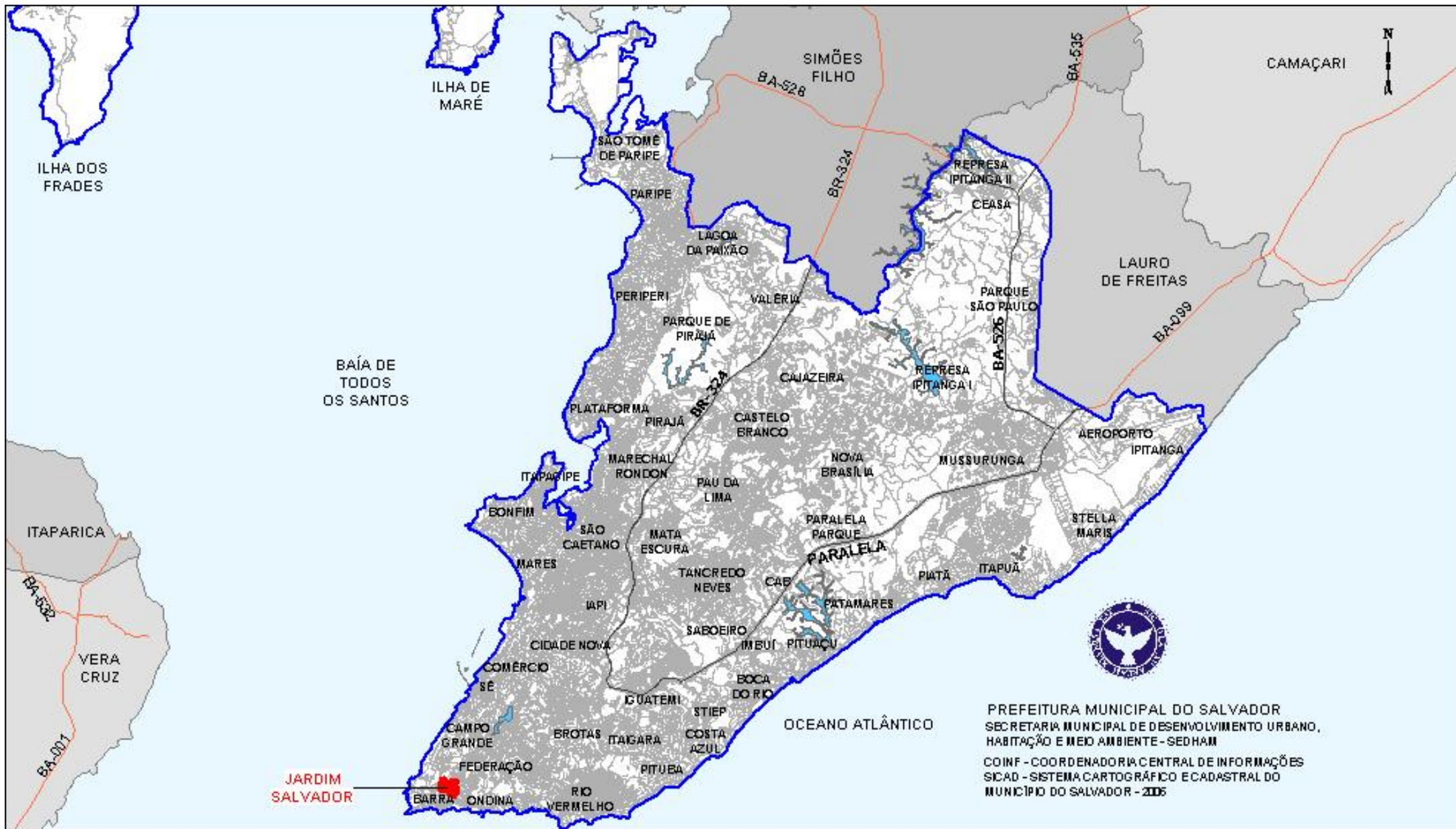


**ELISA  
BRASÍLIA TEIXEIRA**



PREFEITURA MUNICIPAL DO SALVADOR  
 SECRETARIA MUNICIPAL DE DESENVOLVIMENTO URBANO,  
 HABITAÇÃO E MEIO AMBIENTE - SEDHAM  
 COINF - COORDENADORIA CENTRAL DE INFORMAÇÕES  
 SICAD - SISTEMA CARTOGRAFICO E CADASTRAL DO  
 MUNICIPIO DO SALVADOR - 2005





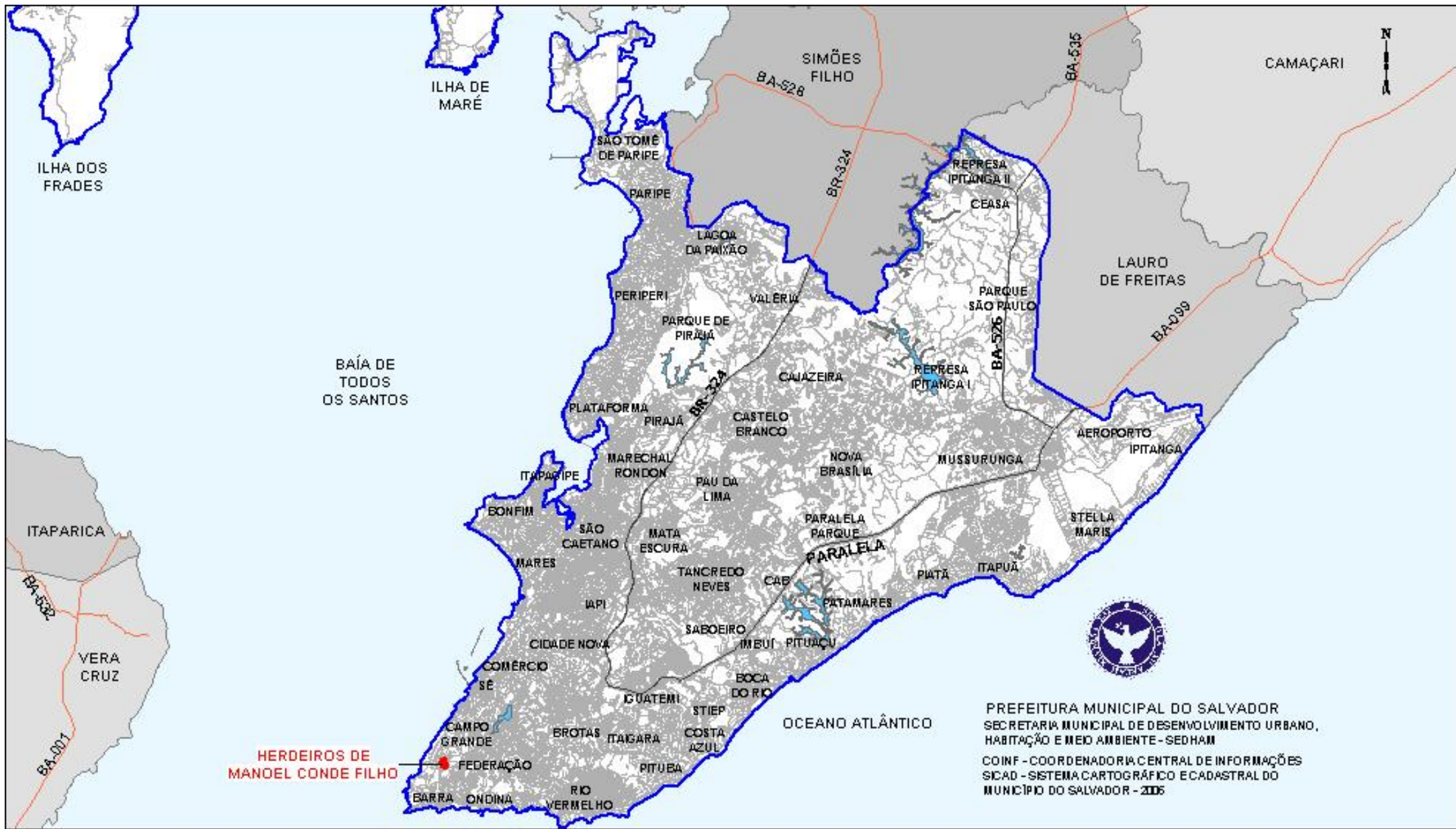
JARDIM SALVADOR

PREFEITURA MUNICIPAL DO SALVADOR  
 SECRETARIA MUNICIPAL DE DESENVOLVIMENTO URBANO,  
 HABITAÇÃO E MEIO AMBIENTE - SEDHAM  
 COINF - COORDENADORIA CENTRAL DE INFORMAÇÕES  
 SICAD - SISTEMA CARTOGRAFICO E CADASTRAL DO  
 MUNICIPIO DO SALVADOR - 2005





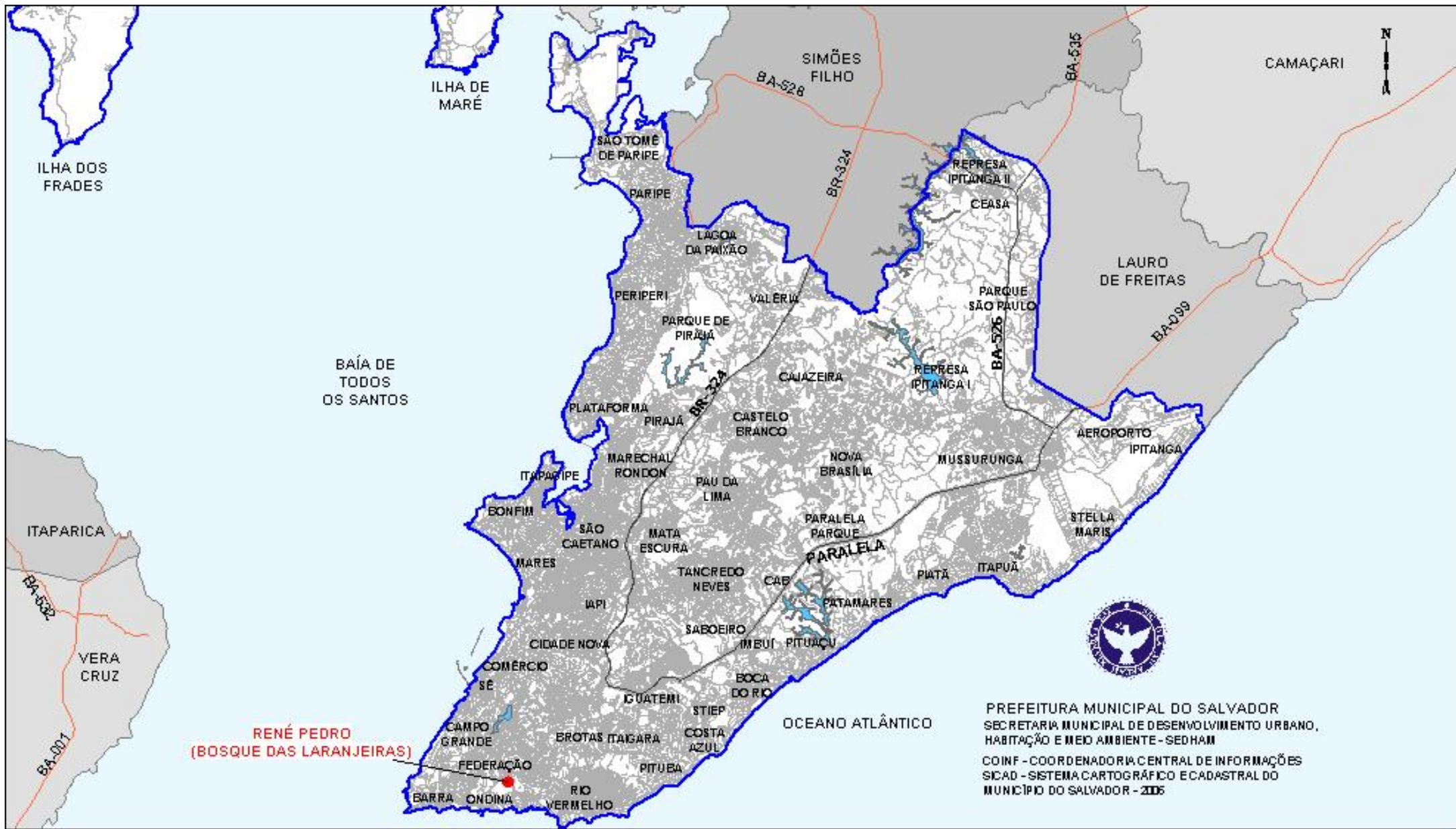




HERDEIROS DE  
MANOEL CONDE FILHO

PREFEITURA MUNICIPAL DO SALVADOR  
SECRETARIA MUNICIPAL DE DESENVOLVIMENTO URBANO,  
HABITAÇÃO E MEIO AMBIENTE - SEDHAM  
COINF - COORDENADORIA CENTRAL DE INFORMAÇÕES  
SICAD - SISTEMA CARTOGRAFICO E CADASTRAL DO  
MUNICIPIO DO SALVADOR - 2005





**RENÉ PEDRO  
(BOSQUE DAS LARANJEIRAS)**

PREFEITURA MUNICIPAL DO SALVADOR  
 SECRETARIA MUNICIPAL DE DESENVOLVIMENTO URBANO,  
 HABITAÇÃO E MEIO AMBIENTE - SEDHAM  
 COINF - COORDENADORIA CENTRAL DE INFORMAÇÕES  
 SICAD - SISTEMA CARTOGRAFICO E CADASTRAL DO  
 MUNICIPIO DO SALVADOR - 2005



JARDIM ATLÂNTIDA



PREFEITURA MUNICIPAL DO SALVADOR  
 SECRETARIA MUNICIPAL DE DESENVOLVIMENTO URBANO,  
 HABITAÇÃO E MEIO AMBIENTE - SEDHAM  
 COINF - COORDENADORIA CENTRAL DE INFORMAÇÕES  
 SICAD - SISTEMA CARTOGRAFICO E CADASTRAL DO  
 MUNICIPIO DO SALVADOR - 2005

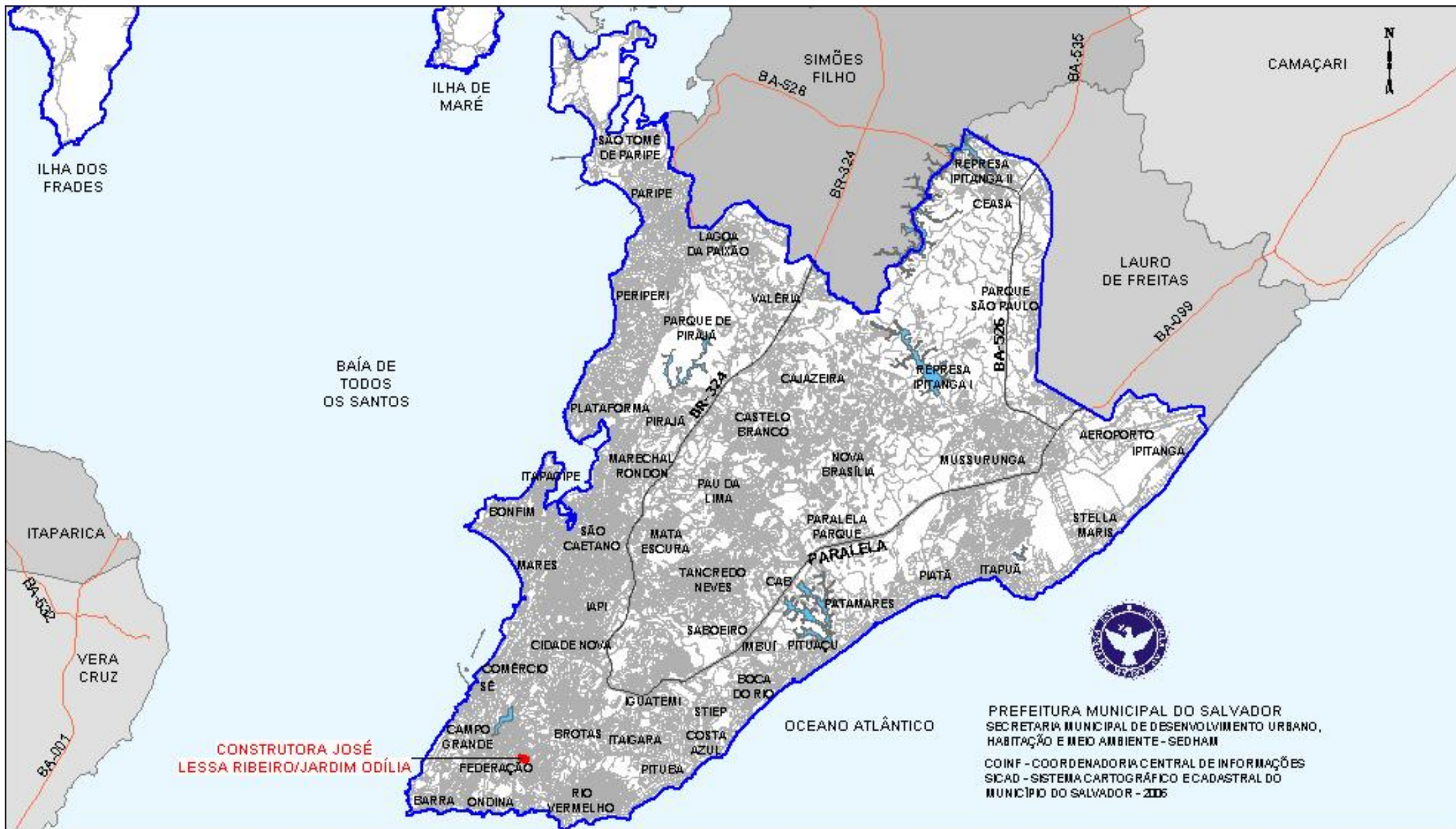










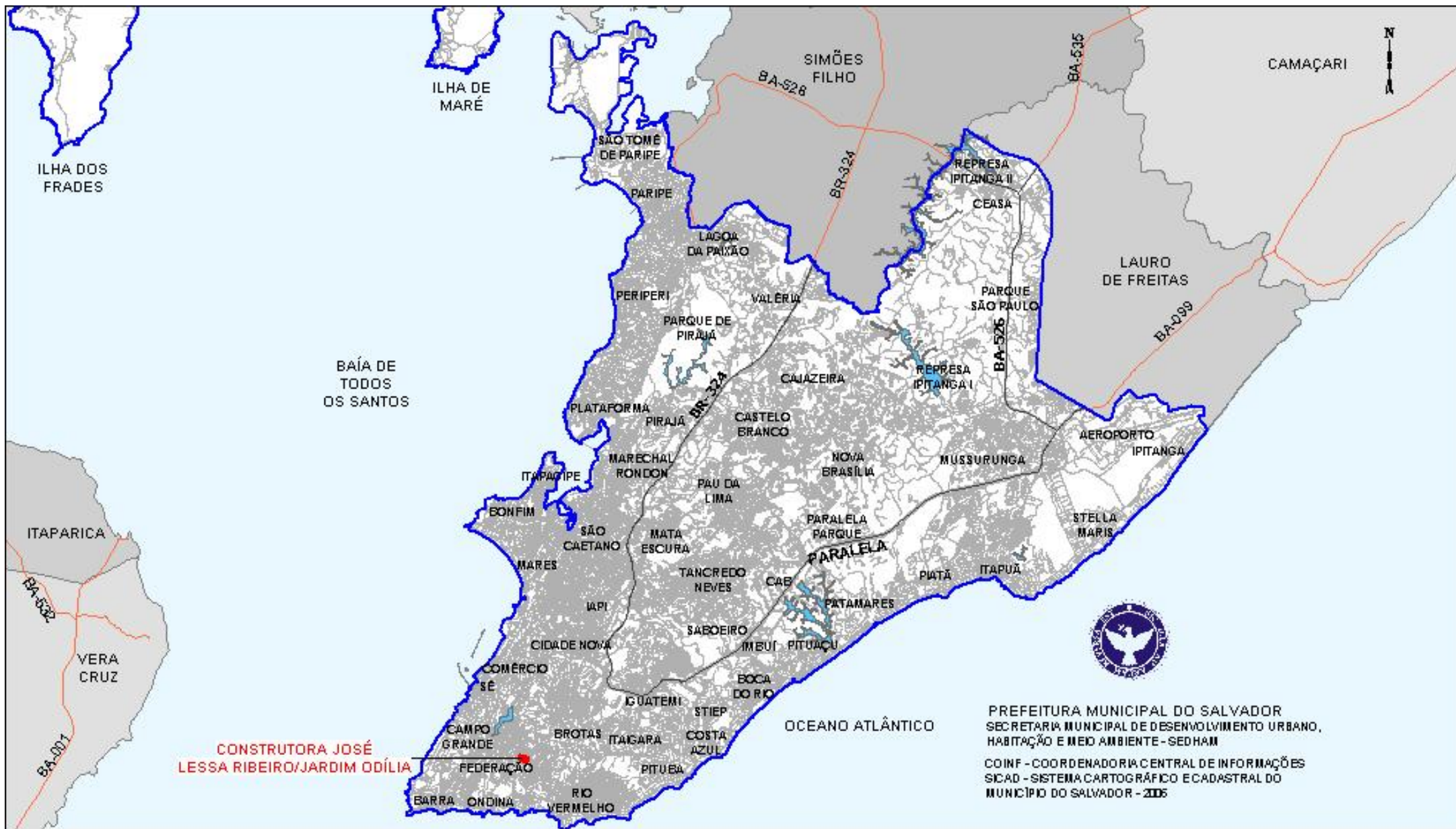


**CONSTRUTORA JOSÉ  
LESSA RIBEIRO/JARDIM ODÍLIA**



PREFEITURA MUNICIPAL DO SALVADOR  
 SECRETARIA MUNICIPAL DE DESENVOLVIMENTO URBANO,  
 HABITAÇÃO E MEIO AMBIENTE - SEDHAM  
 COINF - COORDENADORIA CENTRAL DE INFORMAÇÕES  
 SICAD - SISTEMA CARTOGRAFICO ECADASTRAL DO  
 MUNICIPIO DO SALVADOR - 2005





CONSTRUTORA JOSÉ  
LESSA RIBEIRO/JARDIM ODÍLIA



PREFEITURA MUNICIPAL DO SALVADOR  
SECRETARIA MUNICIPAL DE DESENVOLVIMENTO URBANO,  
HABITAÇÃO E MEIO AMBIENTE - SEDHAM  
COINF - COORDENADORIA CENTRAL DE INFORMAÇÕES  
SICAD - SISTEMA CARTOGRAFICO E CADASTRAL DO  
MUNICIPIO DO SALVADOR - 2005







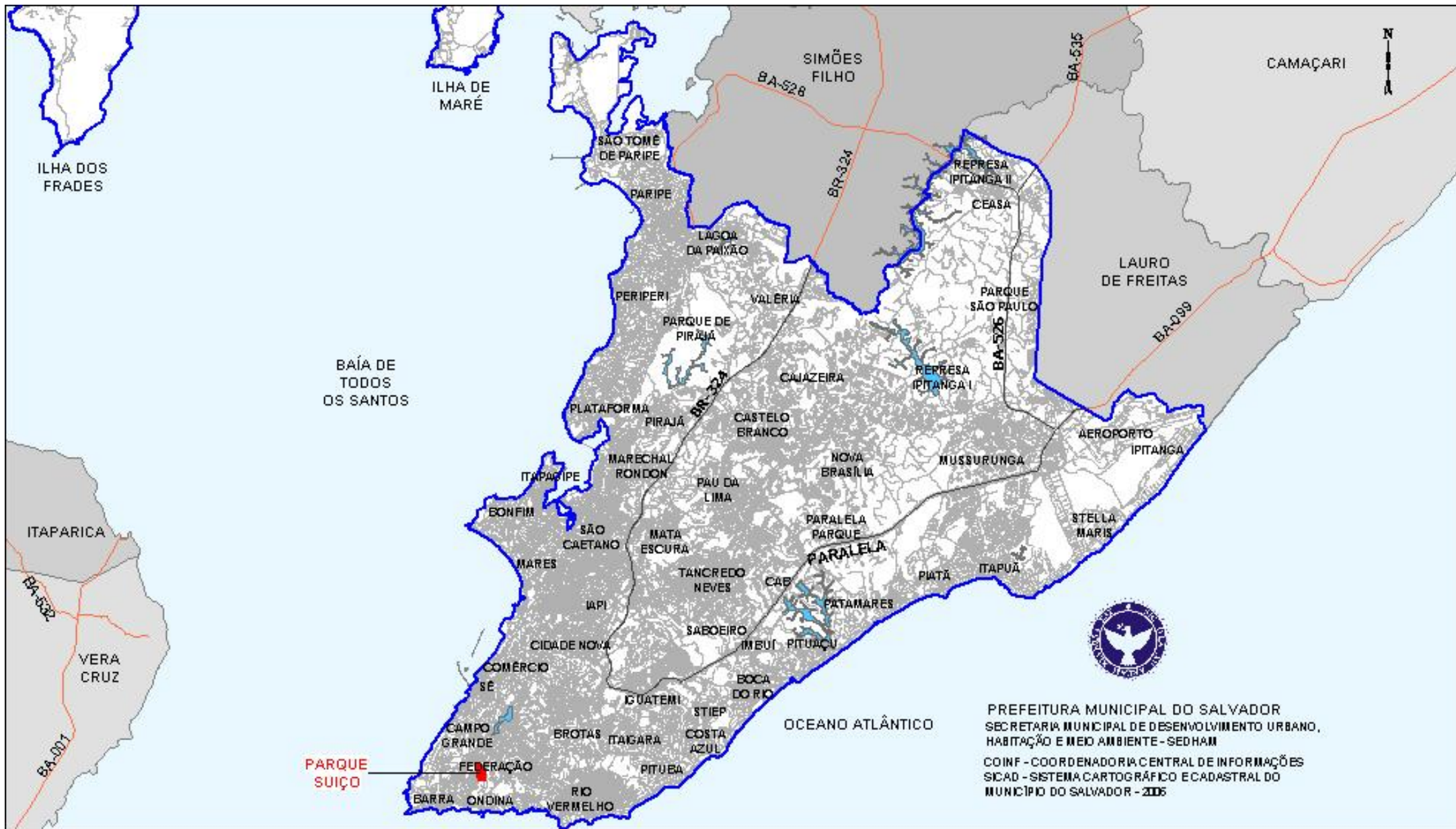
PREFEITURA MUNICIPAL DO SALVADOR  
 SECRETARIA MUNICIPAL DE DESENVOLVIMENTO URBANO,  
 HABITAÇÃO E MEIO AMBIENTE - SEDHAM  
 COINF - COORDENADORIA CENTRAL DE INFORMAÇÕES  
 SICAD - SISTEMA CARTOGRAFICO E CADASTRAL DO  
 MUNICIPIO DO SALVADOR - 2005



HERDEIROS DE  
IZABEL GONÇALVES

PREFEITURA MUNICIPAL DO SALVADOR  
SECRETARIA MUNICIPAL DE DESENVOLVIMENTO URBANO,  
HABITAÇÃO E MEIO AMBIENTE - SEDHAM  
COINF - COORDENADORIA CENTRAL DE INFORMAÇÕES  
SICAD - SISTEMA CARTOGRAFICO ECADASTRAL DO  
MUNICIPIO DO SALVADOR - 2005

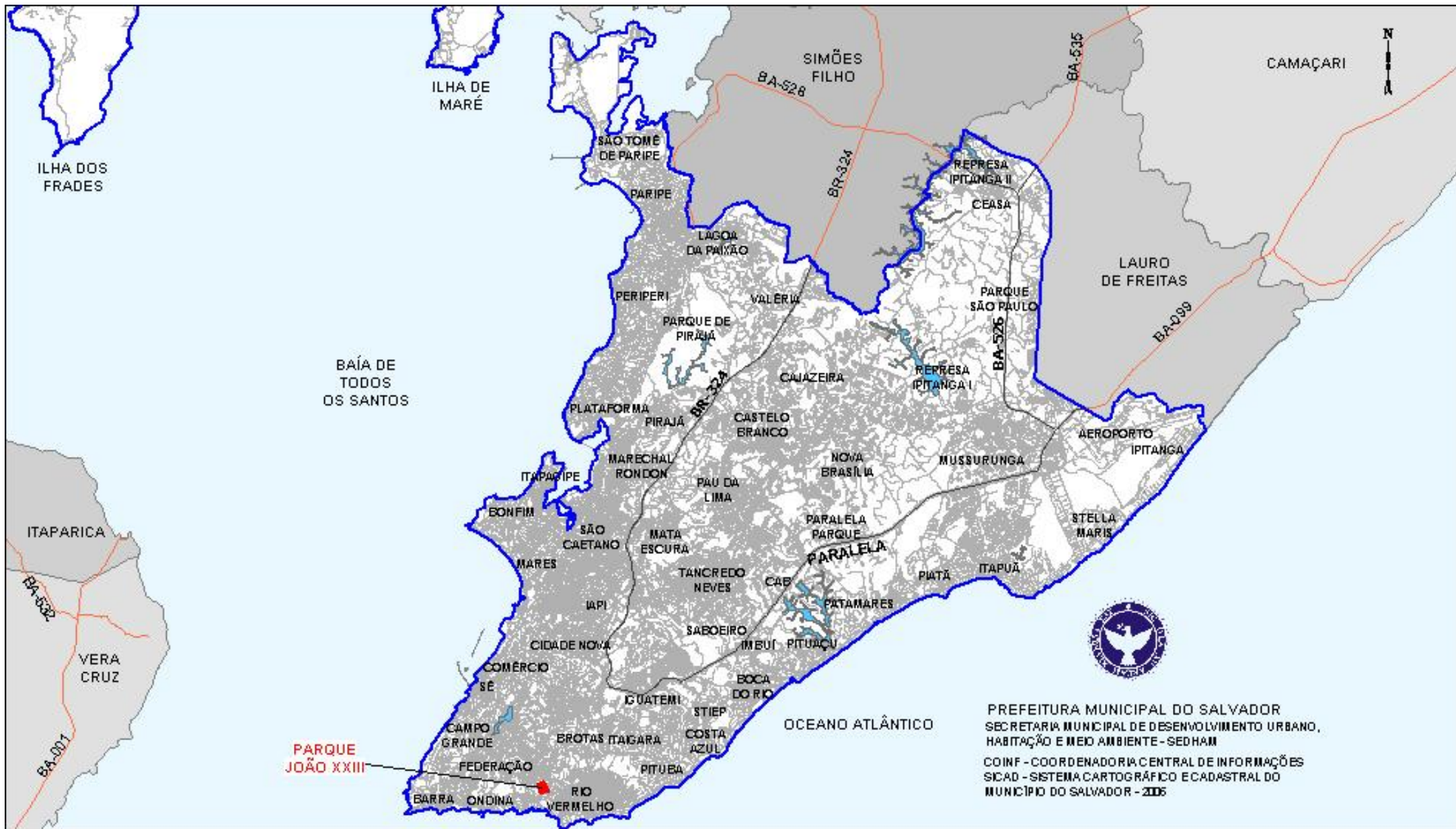




PARQUE SUIÇO



PREFEITURA MUNICIPAL DO SALVADOR  
 SECRETARIA MUNICIPAL DE DESENVOLVIMENTO URBANO,  
 HABITAÇÃO E MEIO AMBIENTE - SEDHAM  
 COINF - COORDENADORIA CENTRAL DE INFORMAÇÕES  
 SICAD - SISTEMA CARTOGRAFICO E CADASTRAL DO  
 MUNICIPIO DO SALVADOR - 2005



PARQUE  
JOÃO XXIII

PREFEITURA MUNICIPAL DO SALVADOR  
 SECRETARIA MUNICIPAL DE DESENVOLVIMENTO URBANO,  
 HABITAÇÃO E MEIO AMBIENTE - SEDHAM  
 COINF - COORDENADORIA CENTRAL DE INFORMAÇÕES  
 SICAD - SISTEMA CARTOGRAFICO E CADASTRAL DO  
 MUNICIPIO DO SALVADOR - 2005





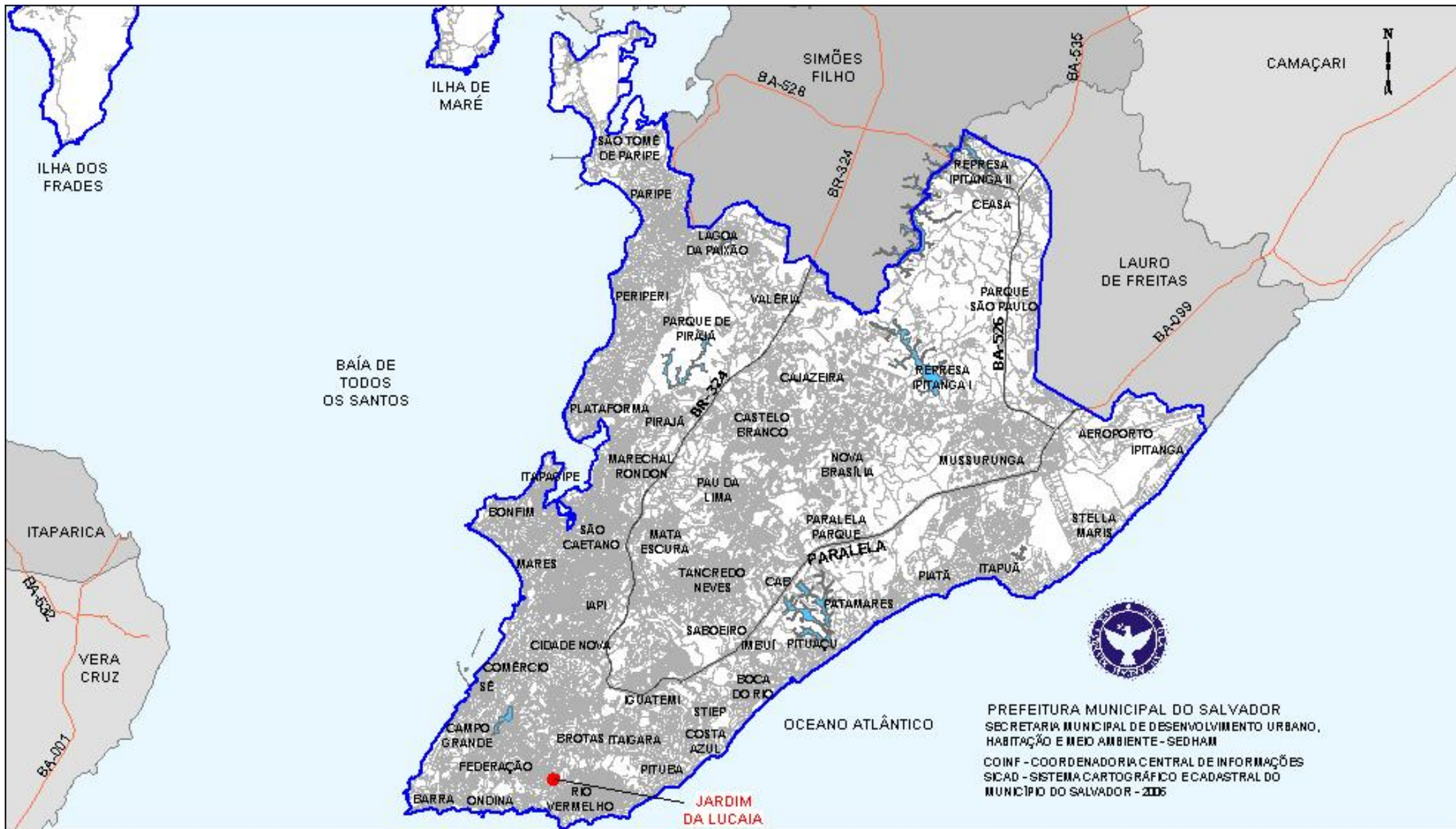


**PARQUE  
SÃO GONÇALO**



PREFEITURA MUNICIPAL DO SALVADOR  
 SECRETARIA MUNICIPAL DE DESENVOLVIMENTO URBANO,  
 HABITAÇÃO E MEIO AMBIENTE - SEDHAM  
 COINF - COORDENADORIA CENTRAL DE INFORMAÇÕES  
 SICAD - SISTEMA CARTOGRAFICO E CADASTRAL DO  
 MUNICIPIO DO SALVADOR - 2005







VILA  
MATOS

PREFEITURA MUNICIPAL DO SALVADOR  
 SECRETARIA MUNICIPAL DE DESENVOLVIMENTO URBANO,  
 HABITAÇÃO E MEIO AMBIENTE - SEDHAM  
 COINF - COORDENADORIA CENTRAL DE INFORMAÇÕES  
 SICAD - SISTEMA CARTOGRAFICO E CADASTRAL DO  
 MUNICIPIO DO SALVADOR - 2005



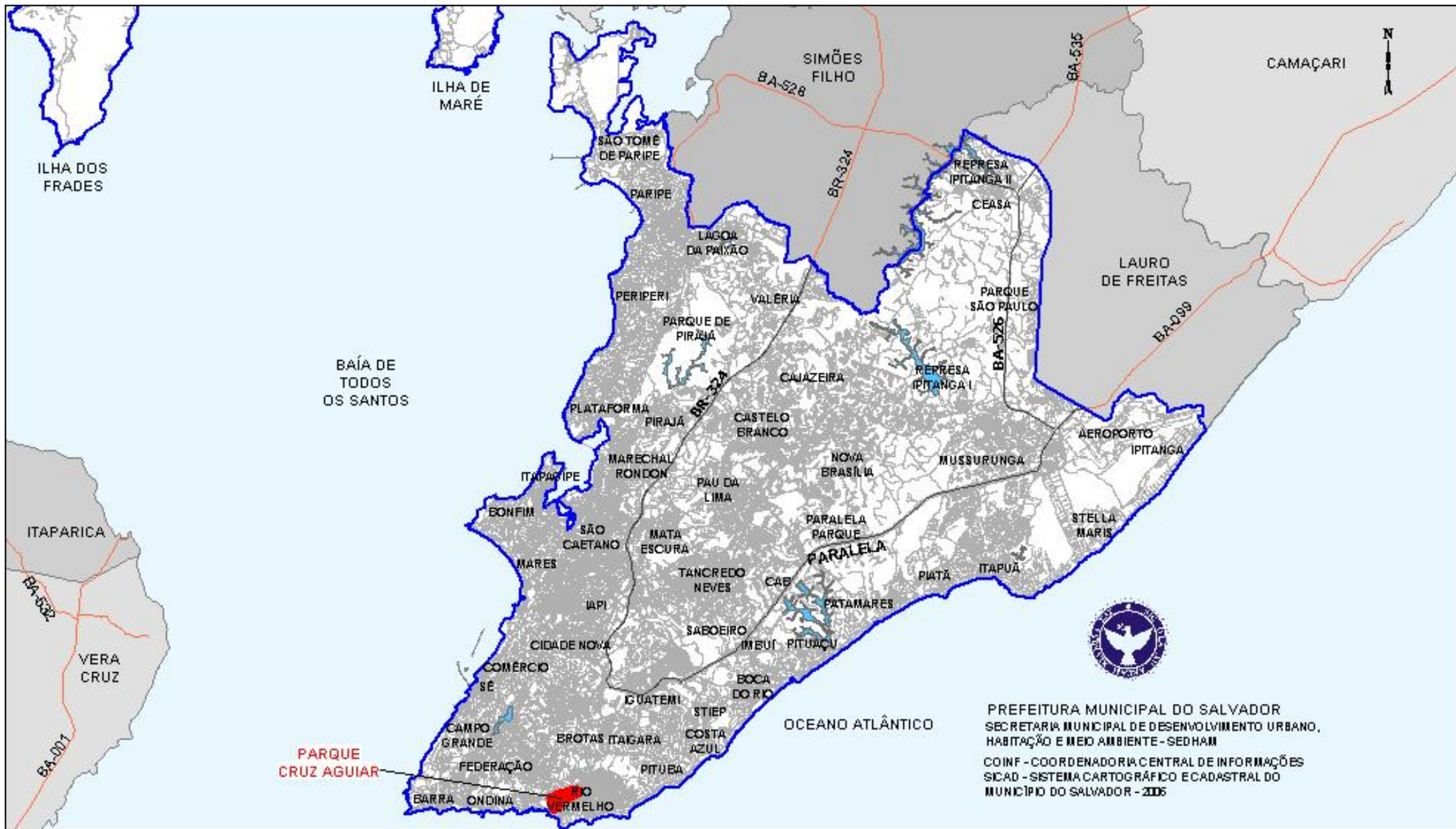




PREFEITURA MUNICIPAL DO SALVADOR  
 SECRETARIA MUNICIPAL DE DESENVOLVIMENTO URBANO,  
 HABITAÇÃO E MEIO AMBIENTE - SEDHAM  
 COINF - COORDENADORIA CENTRAL DE INFORMAÇÕES  
 SICAD - SISTEMA CARTOGRAFICO E CADASTRAL DO  
 MUNICIPIO DO SALVADOR - 2005

JARDIM CARAMURU





PREFEITURA MUNICIPAL DO SALVADOR  
 SECRETARIA MUNICIPAL DE DESENVOLVIMENTO URBANO,  
 HABITAÇÃO E MEIO AMBIENTE - SEDHAM  
 COINF - COORDENADORIA CENTRAL DE INFORMAÇÕES  
 SICAD - SISTEMA CARTOGRAFICO E CADASTRAL DO  
 MUNICIPIO DO SALVADOR - 2005







PARQUE  
PRIMAVERA

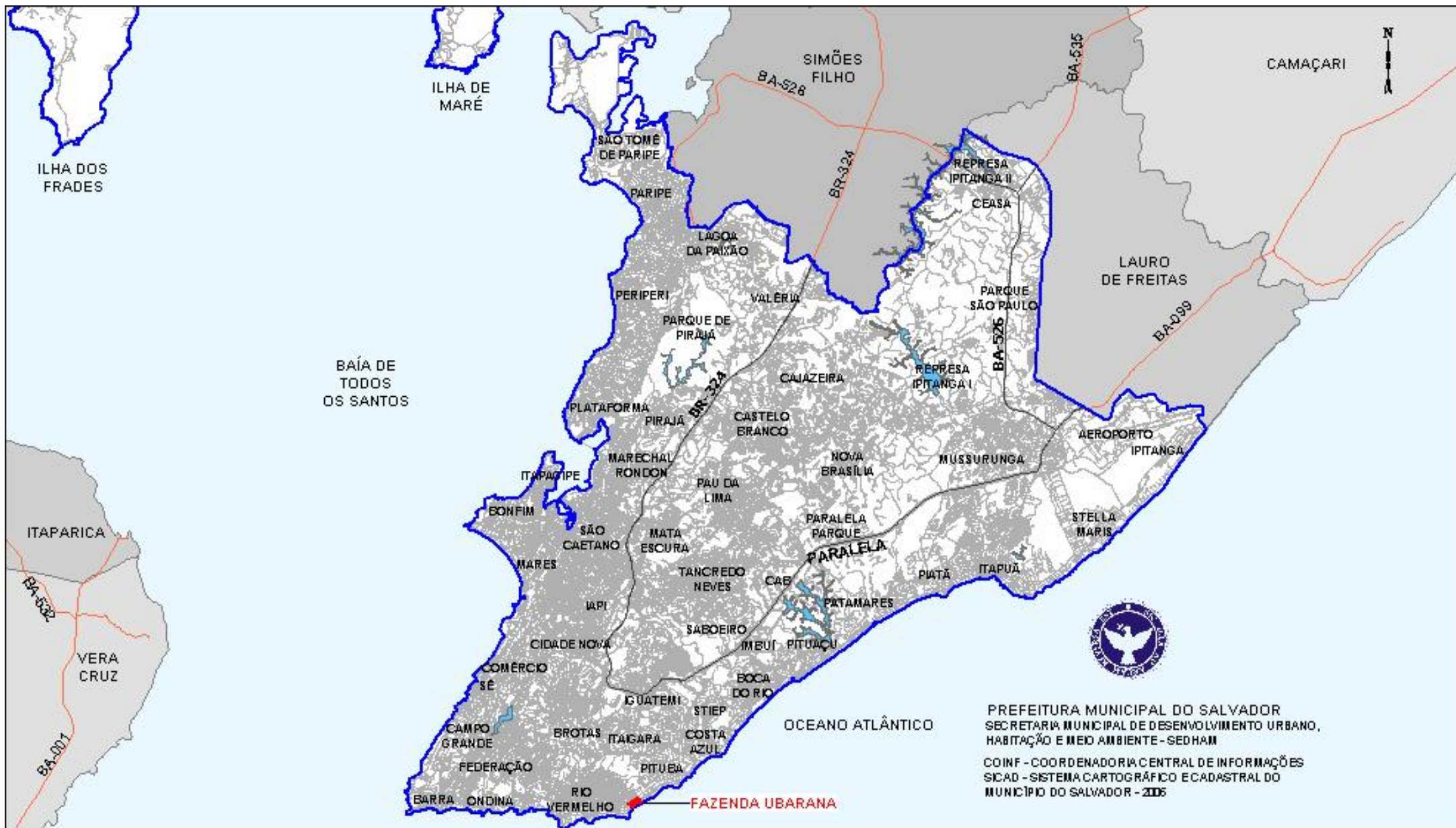
PREFEITURA MUNICIPAL DO SALVADOR  
 SECRETARIA MUNICIPAL DE DESENVOLVIMENTO URBANO,  
 HABITAÇÃO E MEIO AMBIENTE - SEDHAM  
 COINF - COORDENADORIA CENTRAL DE INFORMAÇÕES  
 SICAD - SISTEMA CARTOGRAFICO E CADASTRAL DO  
 MUNICIPIO DO SALVADOR - 2005







PREFEITURA MUNICIPAL DO SALVADOR  
 SECRETARIA MUNICIPAL DE DESENVOLVIMENTO URBANO,  
 HABITAÇÃO E MEIO AMBIENTE - SEDHAM  
 COINF - COORDENADORIA CENTRAL DE INFORMAÇÕES  
 SICAD - SISTEMA CARTOGRAFICO E CADASTRAL DO  
 MUNICIPIO DO SALVADOR - 2005



BAÍA DE  
TODOS  
OS SANTOS

OCEANO ATLÂNTICO



PREFEITURA MUNICIPAL DO SALVADOR  
SECRETARIA MUNICIPAL DE DESENVOLVIMENTO URBANO,  
HABITAÇÃO E MEIO AMBIENTE - SEDHAM  
COINF - COORDENADORIA CENTRAL DE INFORMAÇÕES  
SICAD - SISTEMA CARTOGRAFICO ECADASTRAL DO  
MUNICIPIO DO SALVADOR - 2005

FAZENDA UBARANA

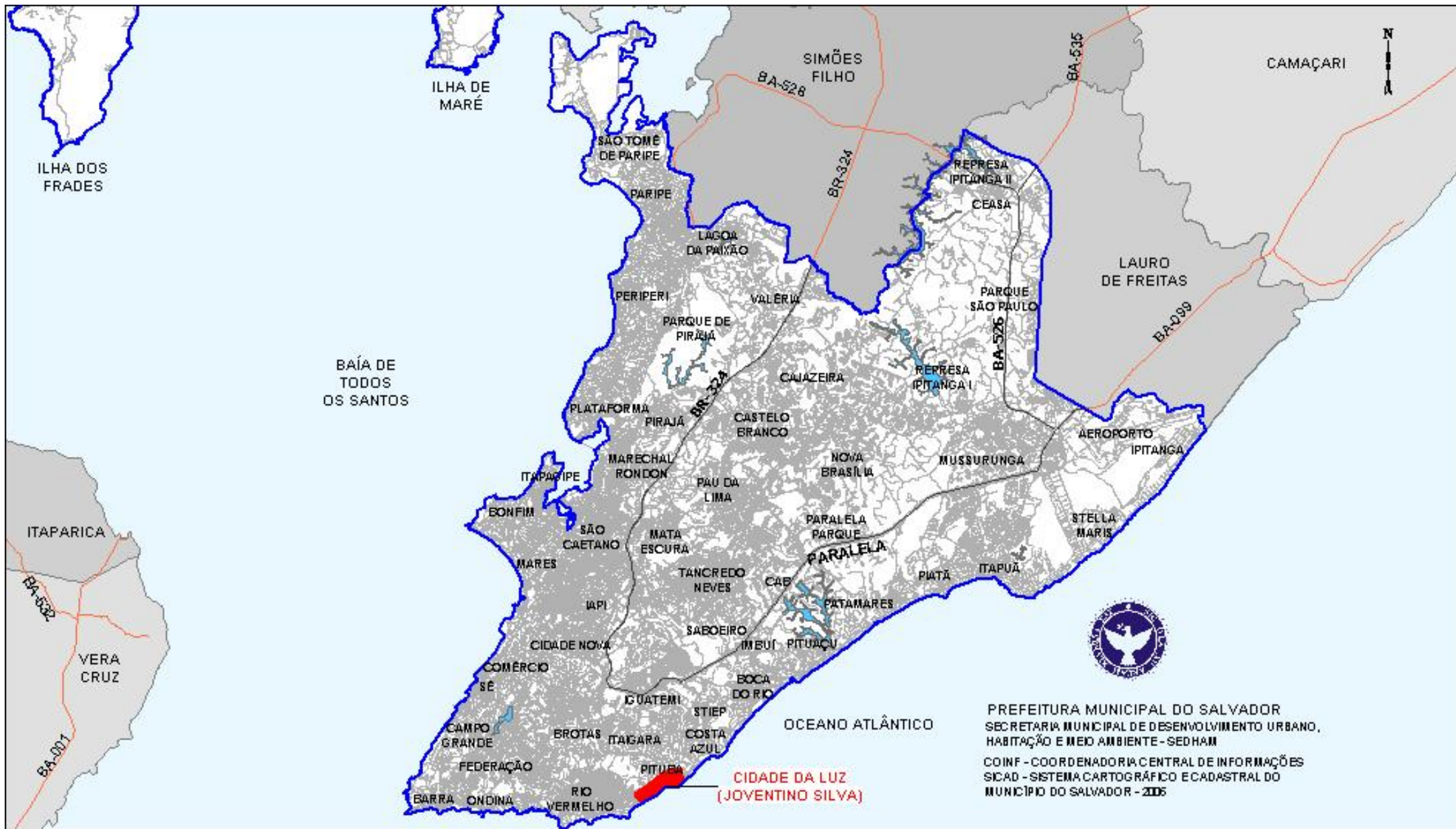




JARDIM  
FEDERAÇÃO

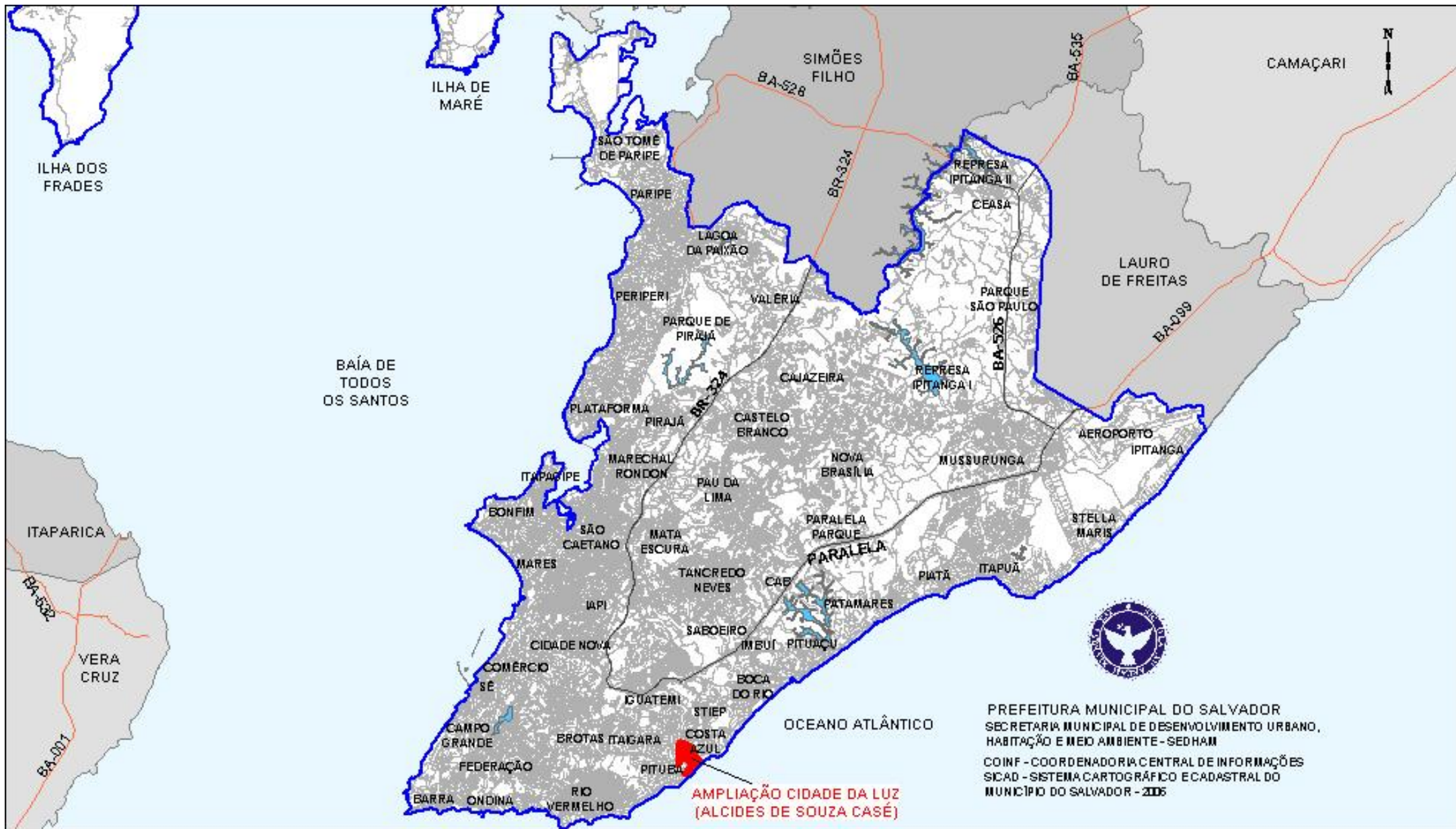


PREFEITURA MUNICIPAL DO SALVADOR  
SECRETARIA MUNICIPAL DE DESENVOLVIMENTO URBANO,  
HABITAÇÃO E MEIO AMBIENTE - SEDHAM  
COINF - COORDENADORA CENTRAL DE INFORMAÇÕES  
SICAD - SISTEMA CARTOGRAFICO E CADASTRAL DO  
MUNICIPIO DO SALVADOR - 2005



PREFEITURA MUNICIPAL DO SALVADOR  
 SECRETARIA MUNICIPAL DE DESENVOLVIMENTO URBANO,  
 HABITAÇÃO E MEIO AMBIENTE - SEDHAM  
 COINF - COORDENADORIA CENTRAL DE INFORMAÇÕES  
 SICAD - SISTEMA CARTOGRAFICO E CADASTRAL DO  
 MUNICIPIO DO SALVADOR - 2005

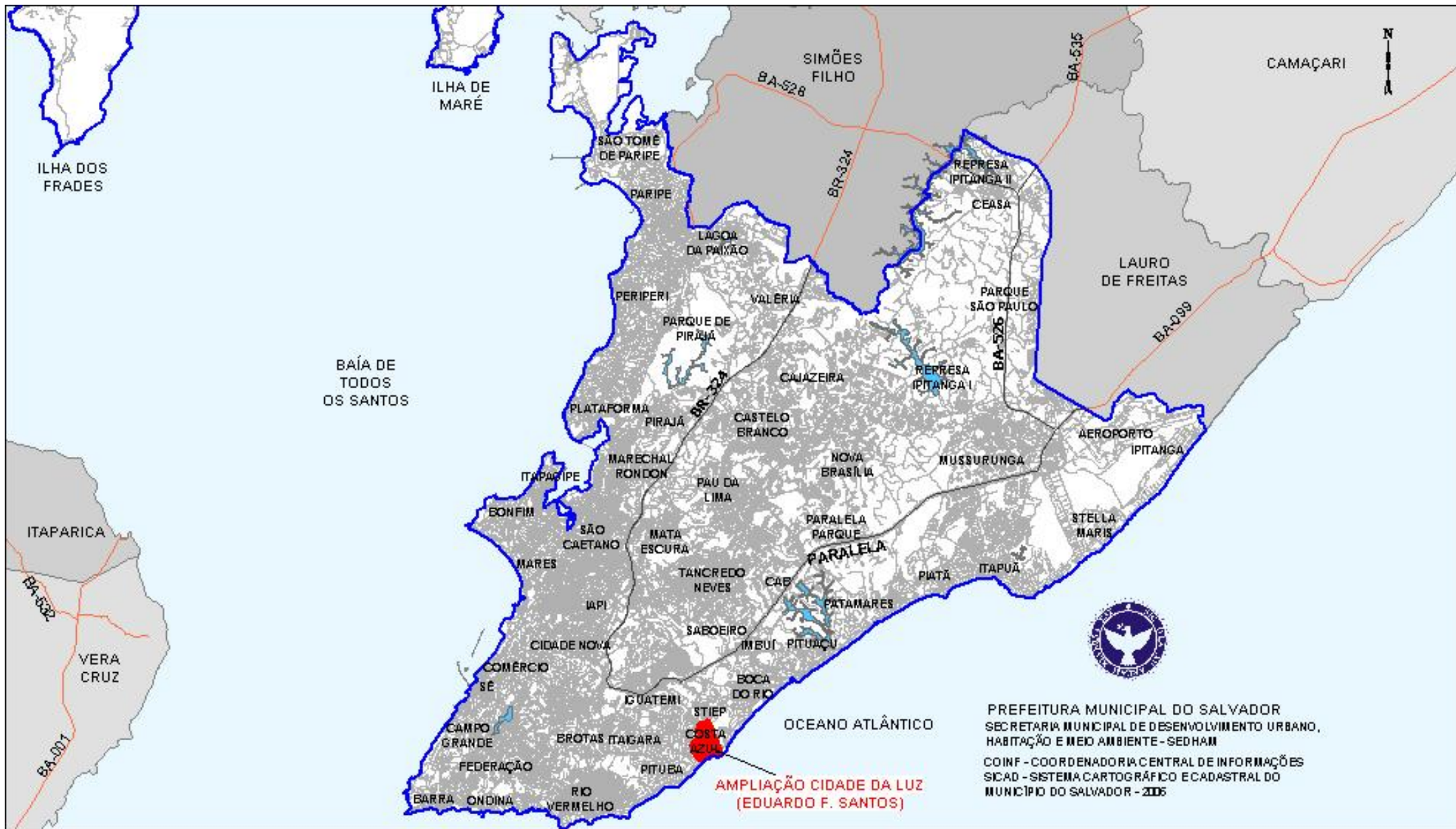


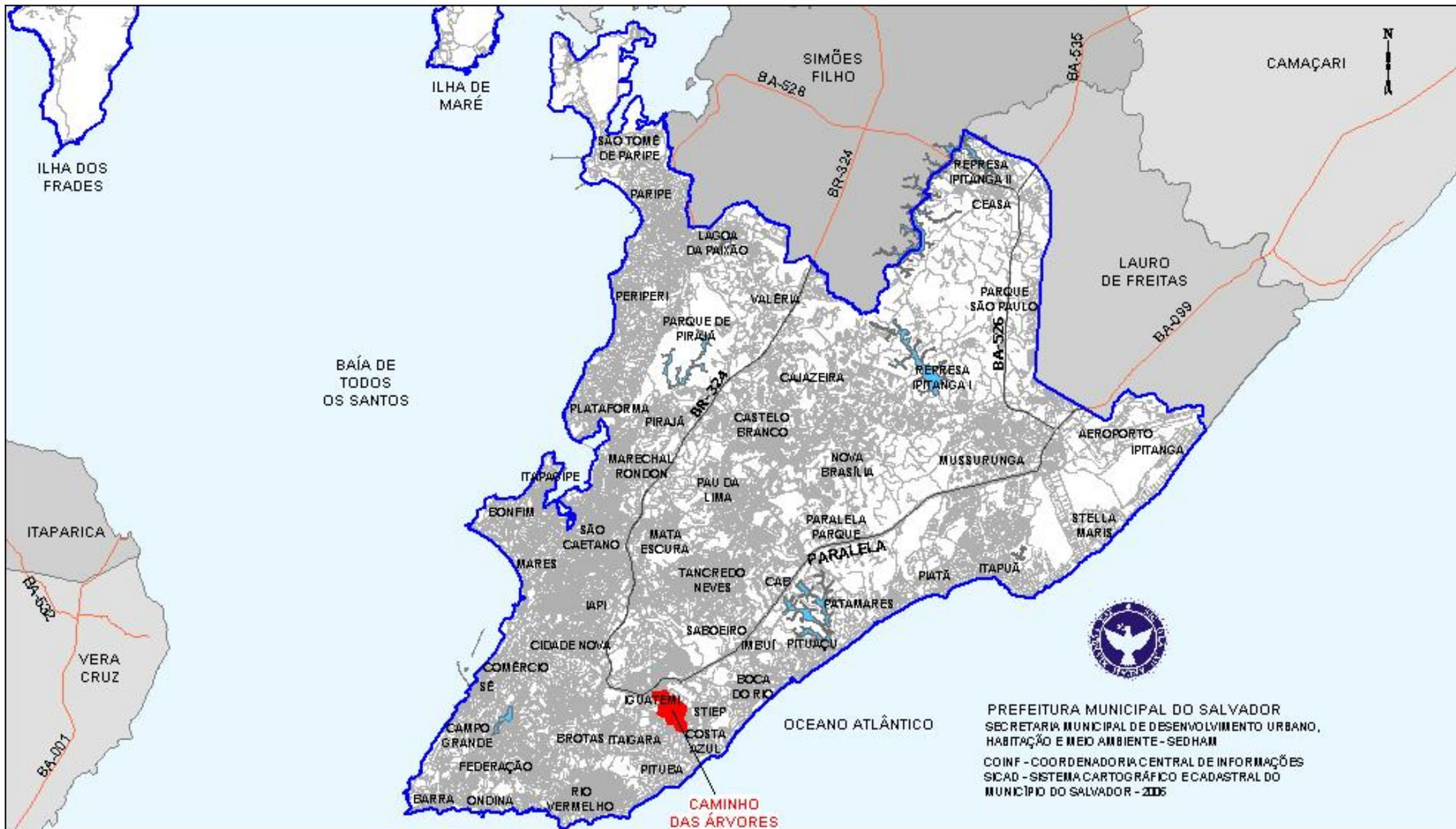


PREFEITURA MUNICIPAL DO SALVADOR  
 SECRETARIA MUNICIPAL DE DESENVOLVIMENTO URBANO,  
 HABITAÇÃO E MEIO AMBIENTE - SEDHAM  
 COINF - COORDENADORIA CENTRAL DE INFORMAÇÕES  
 SICAD - SISTEMA CARTOGRAFICO E CADASTRAL DO  
 MUNICIPIO DO SALVADOR - 2005







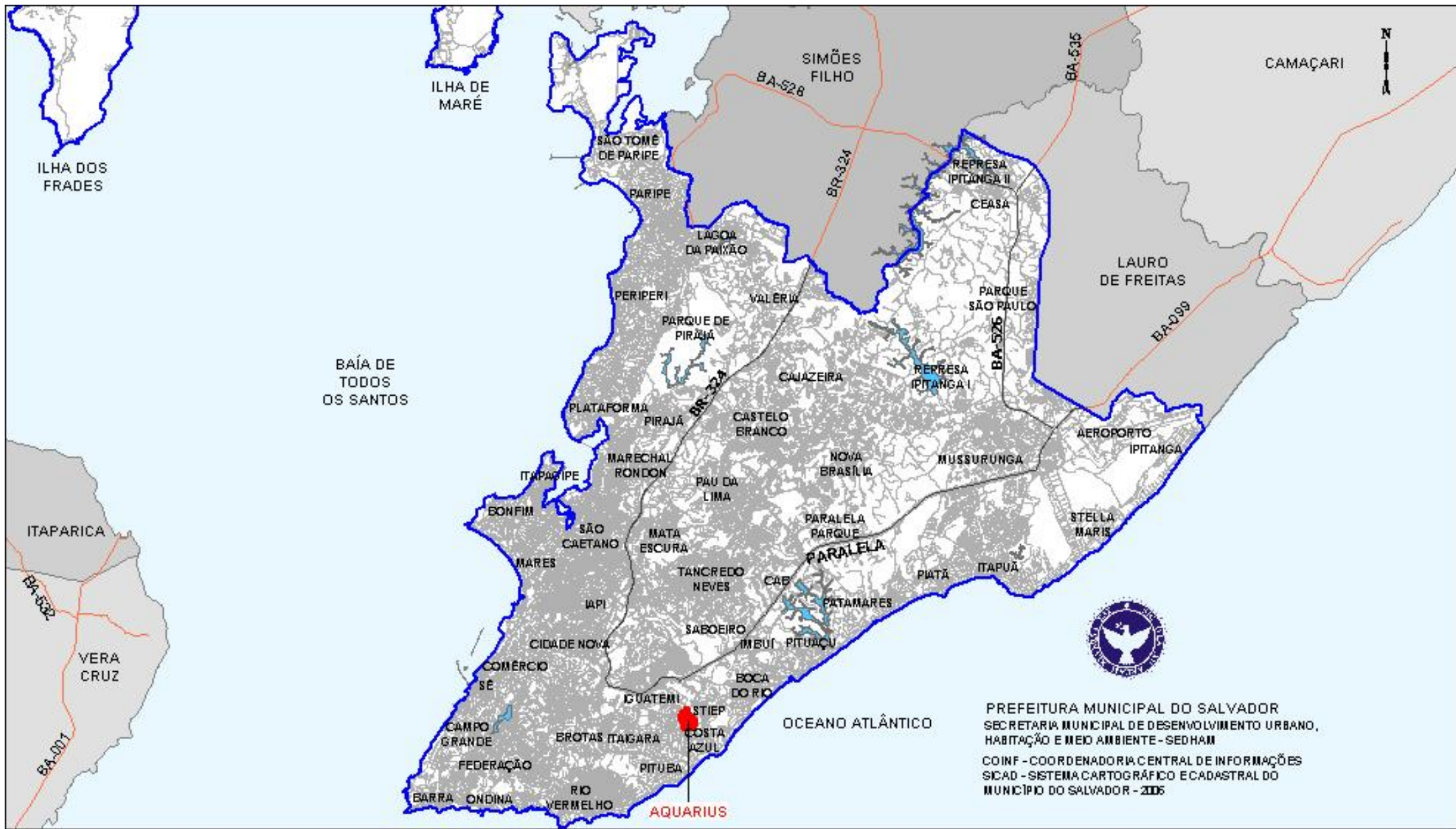


**CAMINHO  
DAS ÁRVORES**



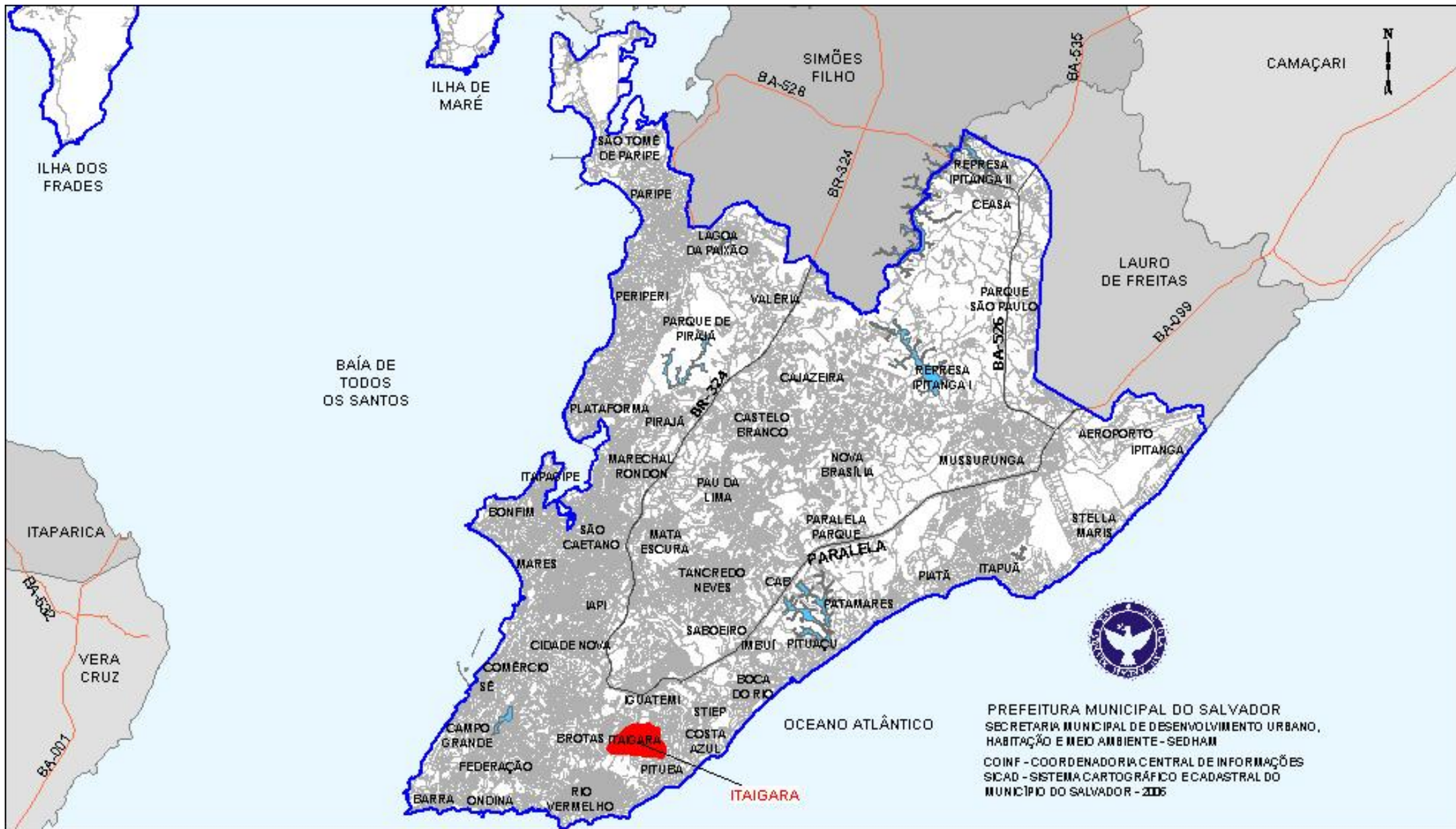
PREFEITURA MUNICIPAL DO SALVADOR  
SECRETARIA MUNICIPAL DE DESENVOLVIMENTO URBANO,  
HABITAÇÃO E MEIO AMBIENTE - SEDHAM  
COINF - COORDENADORIA CENTRAL DE INFORMAÇÕES  
SICAD - SISTEMA CARTOGRAFICO E CADASTRAL DO  
MUNICIPIO DO SALVADOR - 2005





PREFEITURA MUNICIPAL DO SALVADOR  
 SECRETARIA MUNICIPAL DE DESENVOLVIMENTO URBANO,  
 HABITAÇÃO E MEIO AMBIENTE - SEDHAM  
 COINF - COORDENADORIA CENTRAL DE INFORMAÇÕES  
 SICAD - SISTEMA CARTOGRAFICO E CADASTRAL DO  
 MUNICIPIO DO SALVADOR - 2005

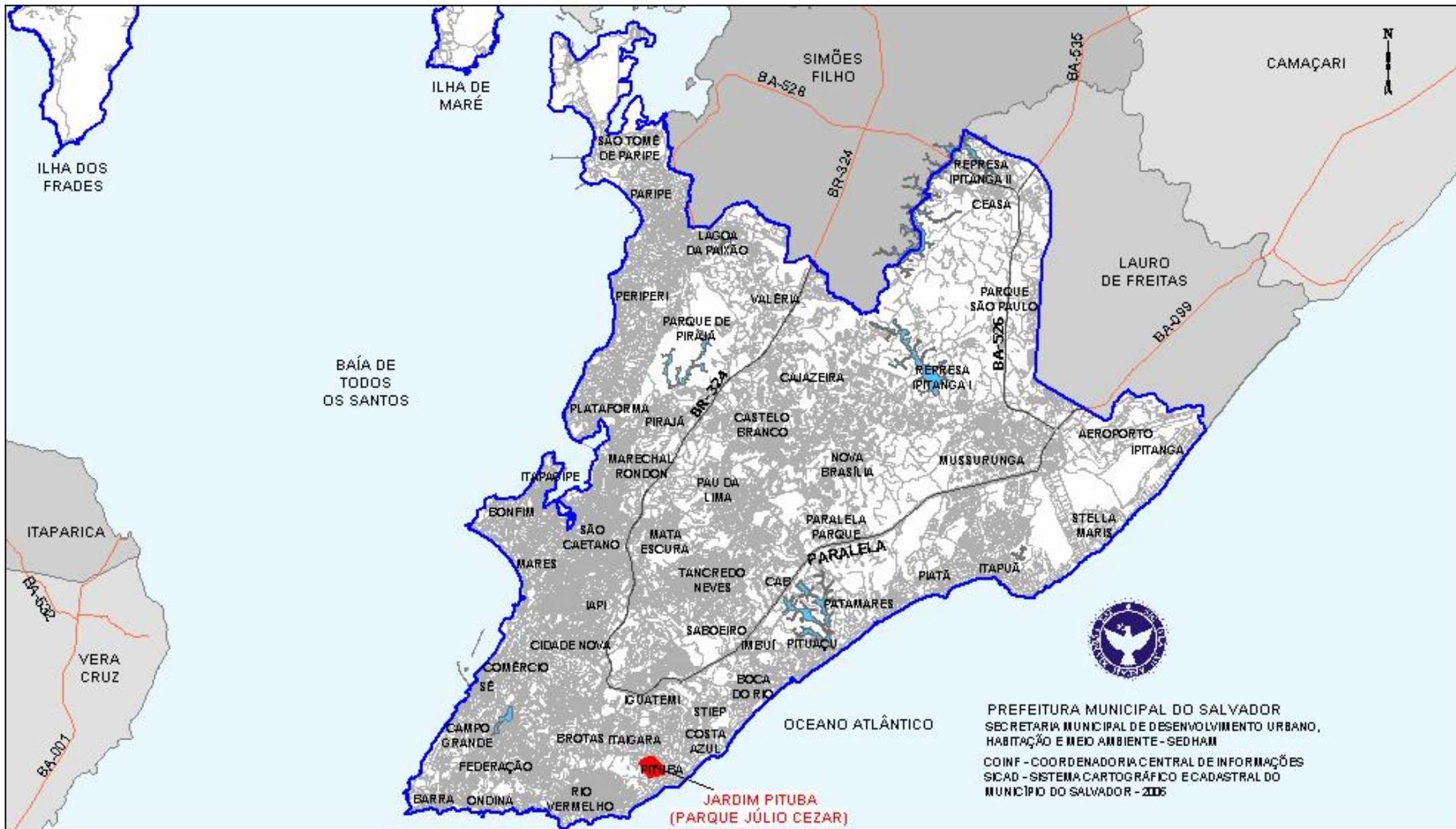
AQUARIUS



PREFEITURA MUNICIPAL DO SALVADOR  
 SECRETARIA MUNICIPAL DE DESENVOLVIMENTO URBANO,  
 HABITAÇÃO E MEIO AMBIENTE - SEDHAM  
 COINF - COORDENADORIA CENTRAL DE INFORMAÇÕES  
 SICAD - SISTEMA CARTOGRAFICO E CADASTRAL DO  
 MUNICIPIO DO SALVADOR - 2005

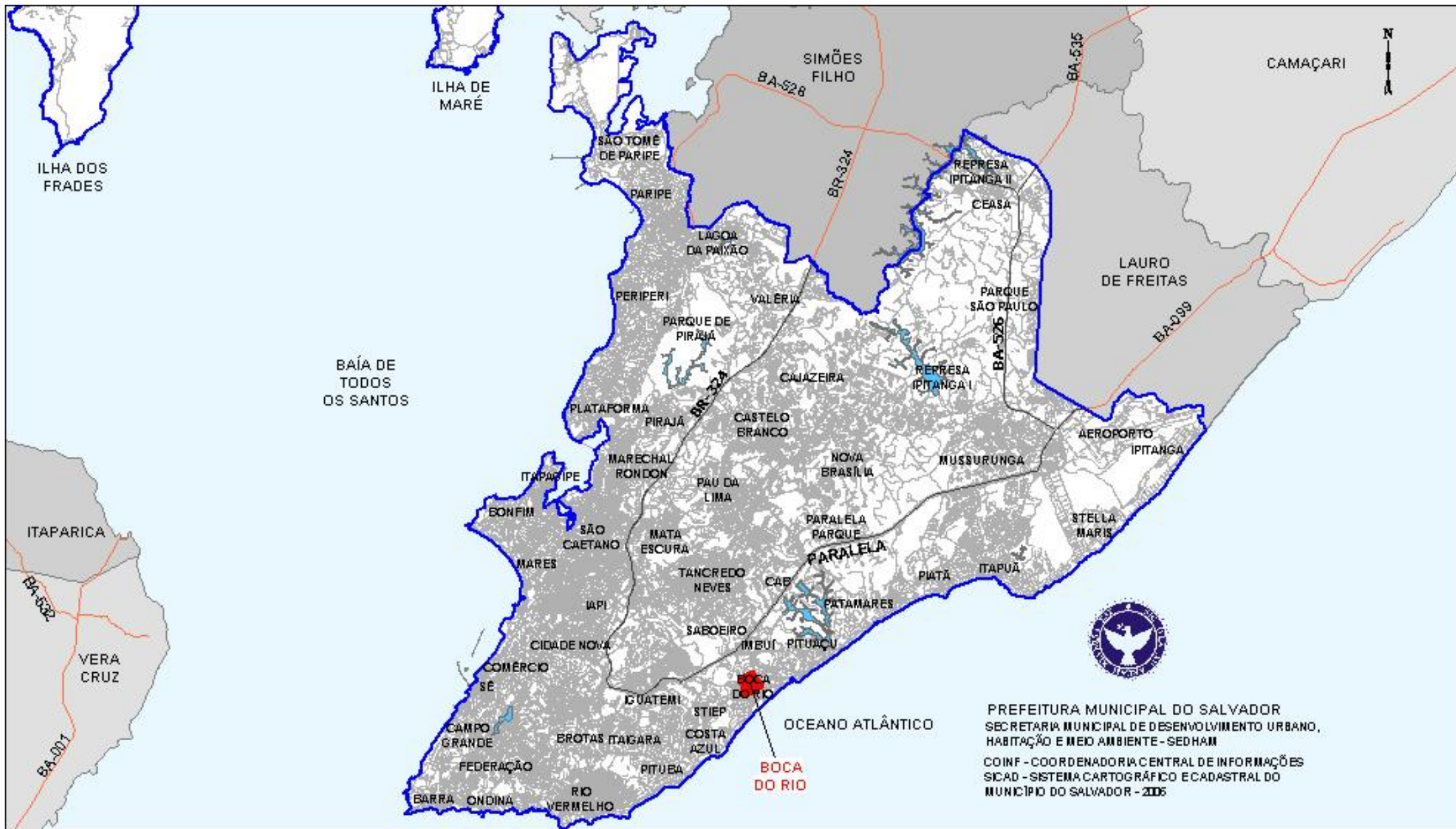






PREFEITURA MUNICIPAL DO SALVADOR  
 SECRETARIA MUNICIPAL DE DESENVOLVIMENTO URBANO,  
 HABITAÇÃO E MEIO AMBIENTE - SEDHAM  
 COINF - COORDENADORIA CENTRAL DE INFORMAÇÕES  
 SICAD - SISTEMA CARTOGRAFICO E CADASTRAL DO  
 MUNICIPIO DO SALVADOR - 2005

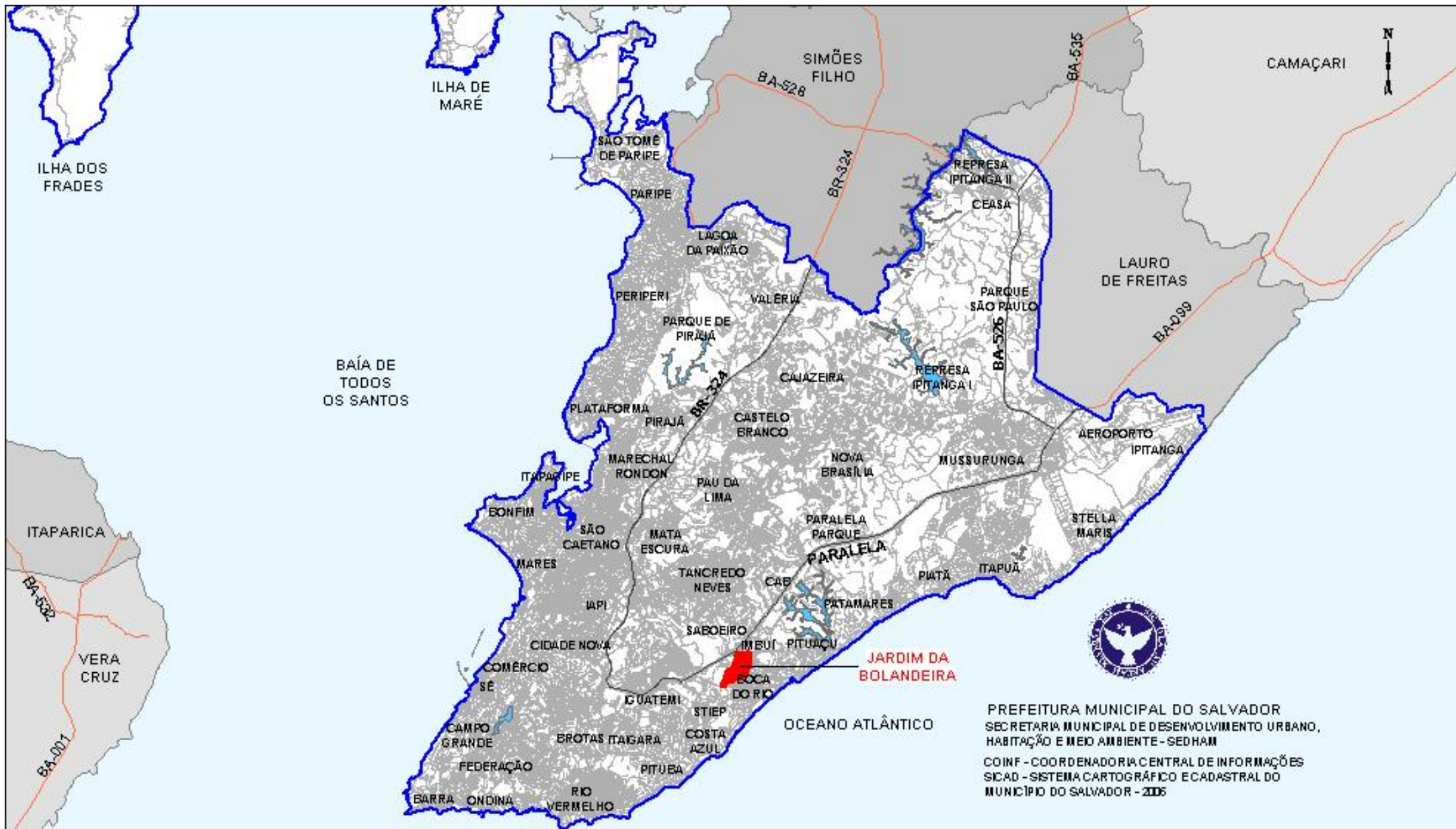




PREFEITURA MUNICIPAL DO SALVADOR  
 SECRETARIA MUNICIPAL DE DESENVOLVIMENTO URBANO,  
 HABITAÇÃO E MEIO AMBIENTE - SEDHAM  
 COINF - COORDENADORIA CENTRAL DE INFORMAÇÕES  
 SICAD - SISTEMA CARTOGRAFICO E CADASTRAL DO  
 MUNICIPIO DO SALVADOR - 2005

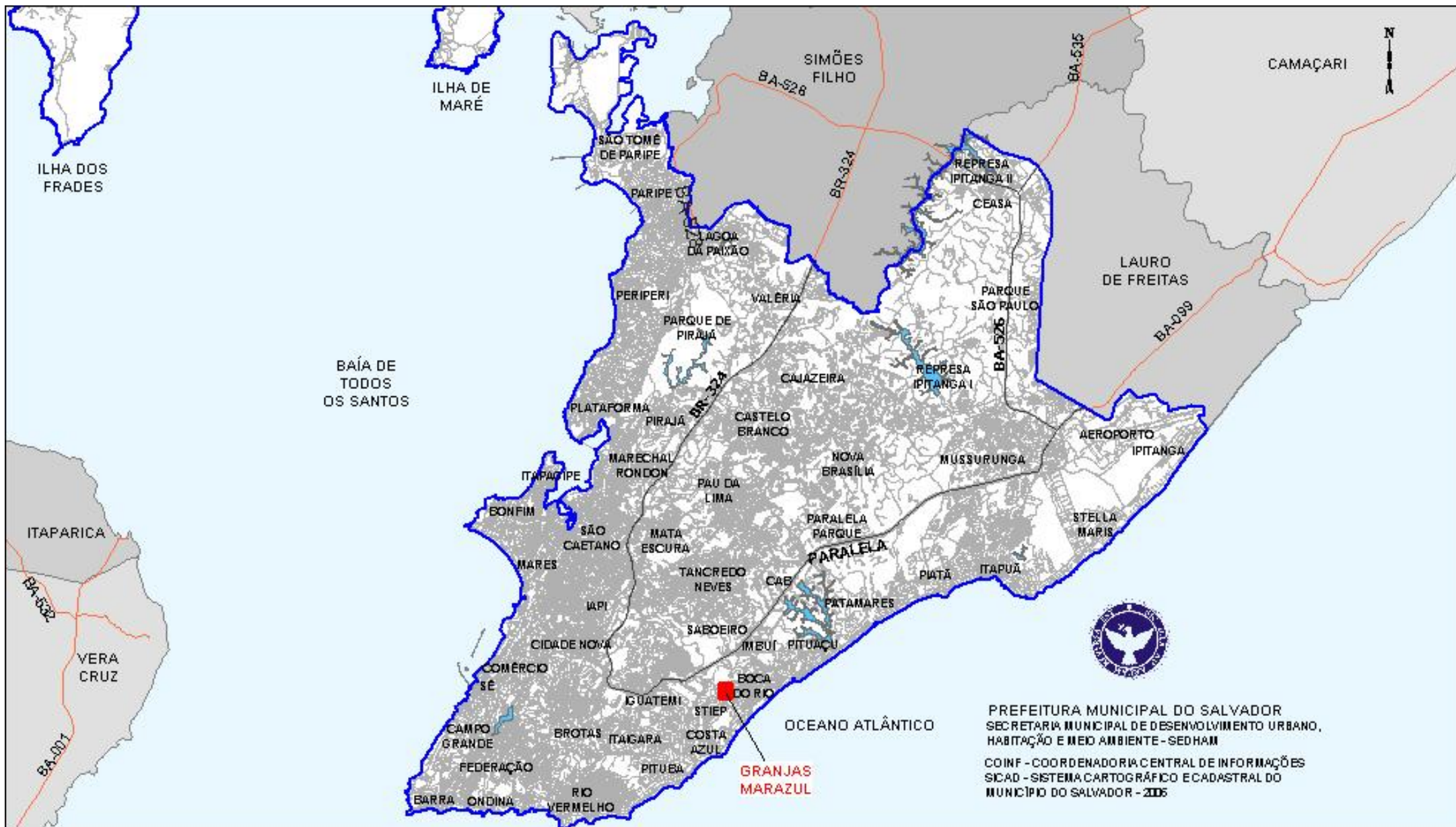




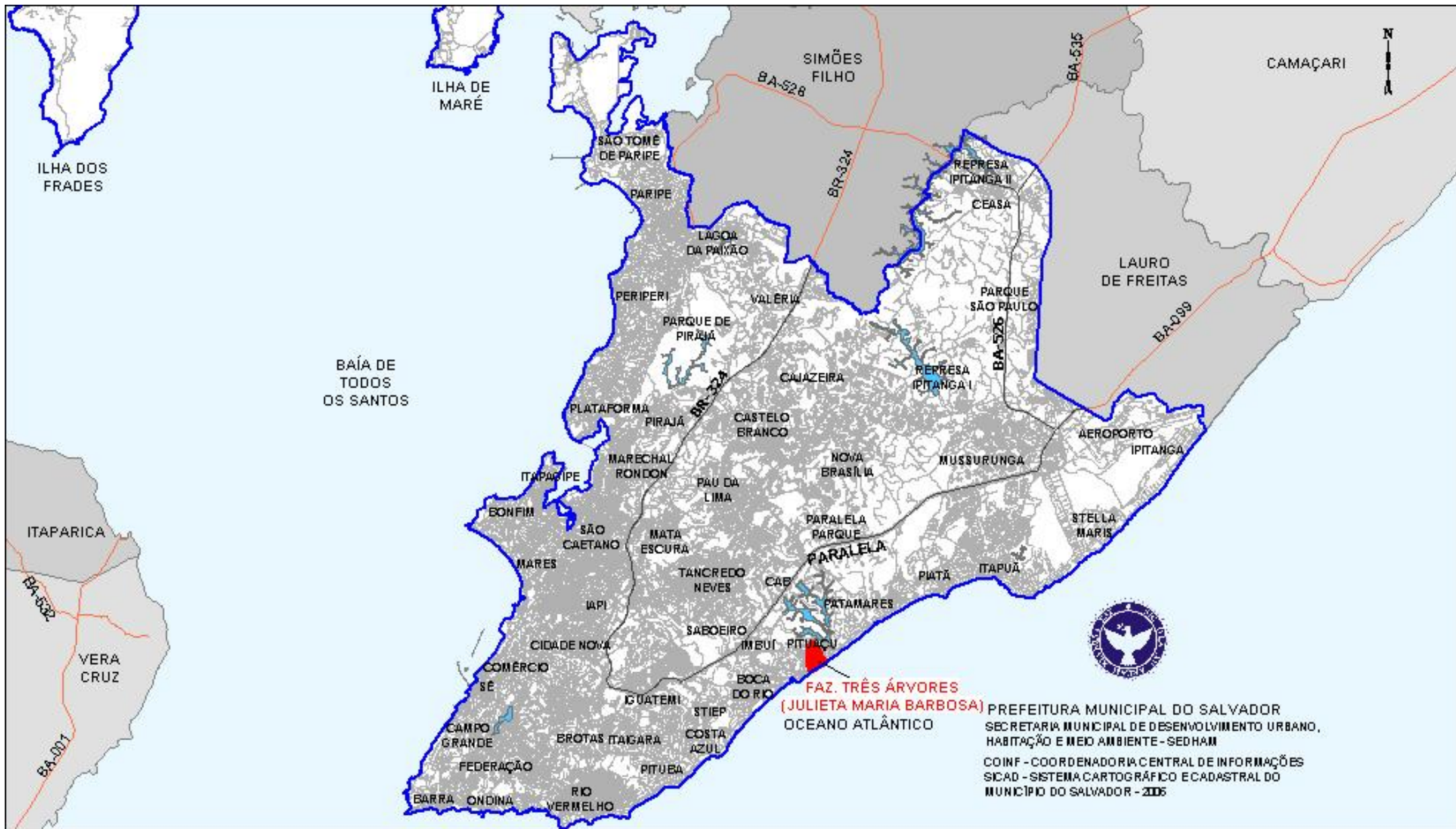






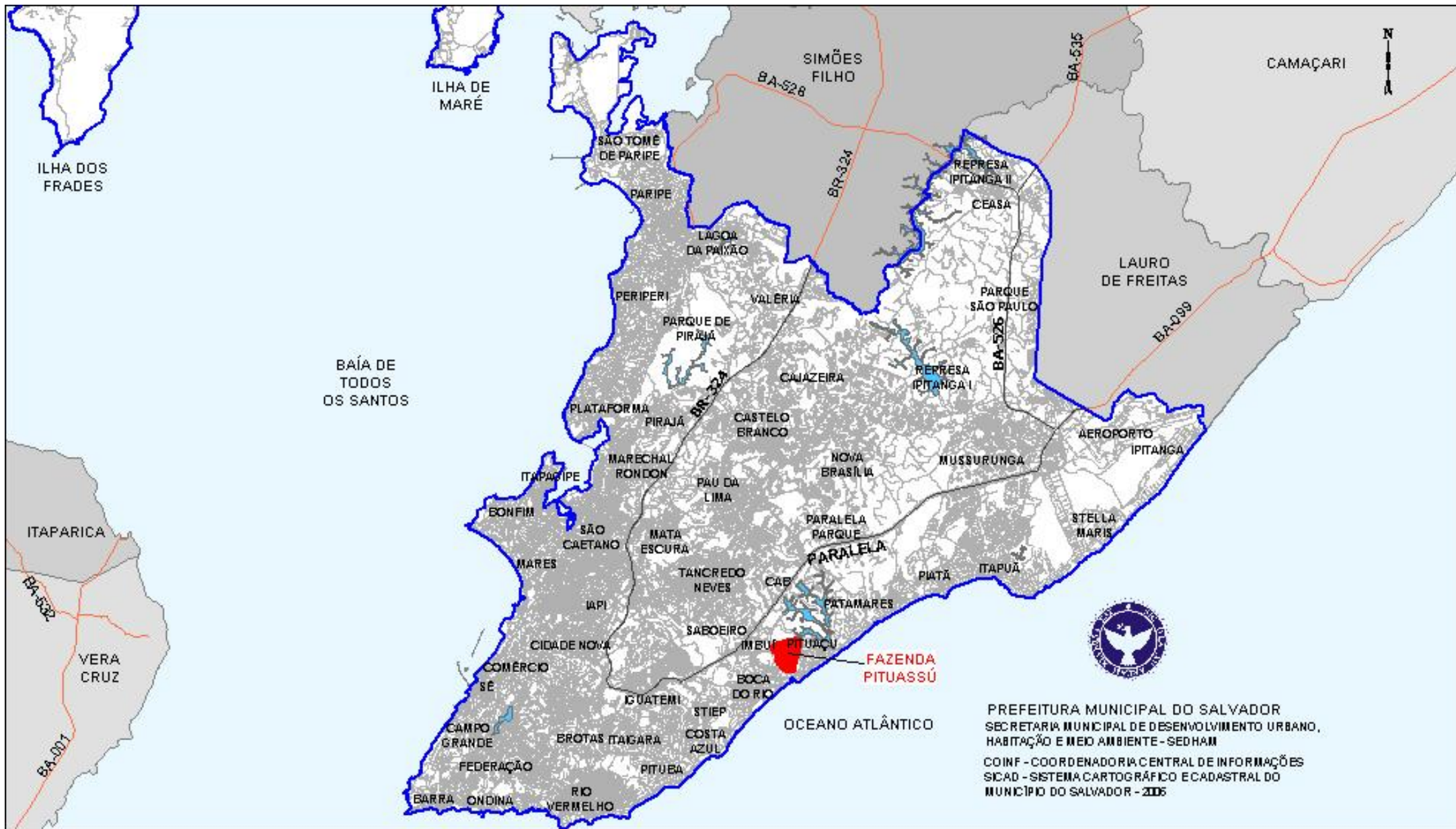


PREFEITURA MUNICIPAL DO SALVADOR  
 SECRETARIA MUNICIPAL DE DESENVOLVIMENTO URBANO,  
 HABITAÇÃO E MEIO AMBIENTE - SEDHAM  
 COINF - COORDENADORIA CENTRAL DE INFORMAÇÕES  
 SICAD - SISTEMA CARTOGRAFICO E CADASTRAL DO  
 MUNICIPIO DO SALVADOR - 2005











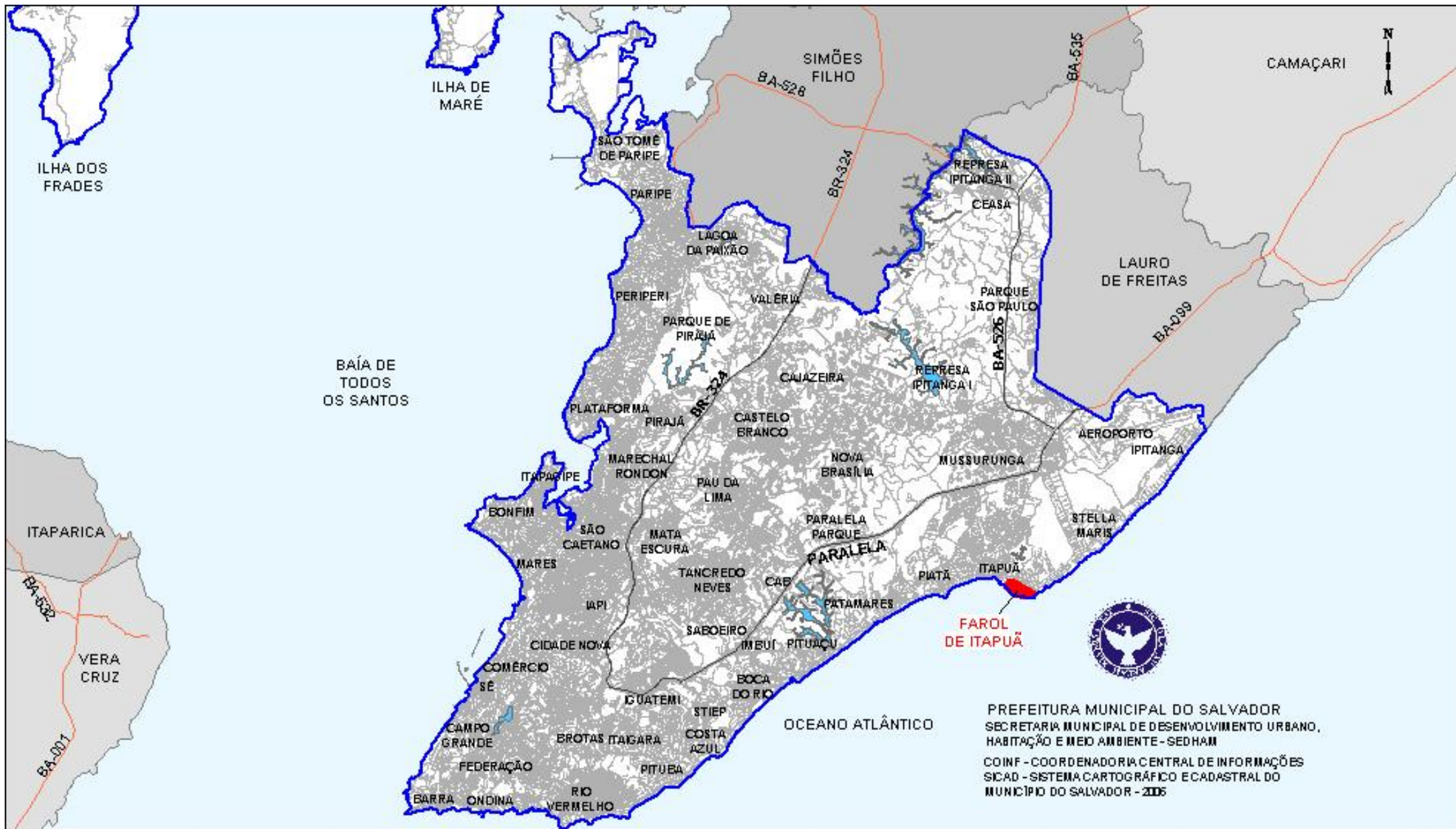


PREFEITURA MUNICIPAL DO SALVADOR  
 SECRETARIA MUNICIPAL DE DESENVOLVIMENTO URBANO,  
 HABITAÇÃO E MEIO AMBIENTE - SEDHAM  
 COINF - COORDENADORIA CENTRAL DE INFORMAÇÕES  
 SICAD - SISTEMA CARTOGRAFICO E CADASTRAL DO  
 MUNICIPIO DO SALVADOR - 2005









FAROL DE ITAPUÃ



PREFEITURA MUNICIPAL DO SALVADOR  
 SECRETARIA MUNICIPAL DE DESENVOLVIMENTO URBANO,  
 HABITAÇÃO E MEIO AMBIENTE - SEDHAM  
 COINF - COORDENADORIA CENTRAL DE INFORMAÇÕES  
 SICAD - SISTEMA CARTOGRAFICO E CADASTRAL DO  
 MUNICIPIO DO SALVADOR - 2005





























**ESCOLHA A PLANTA:**  
4      4a

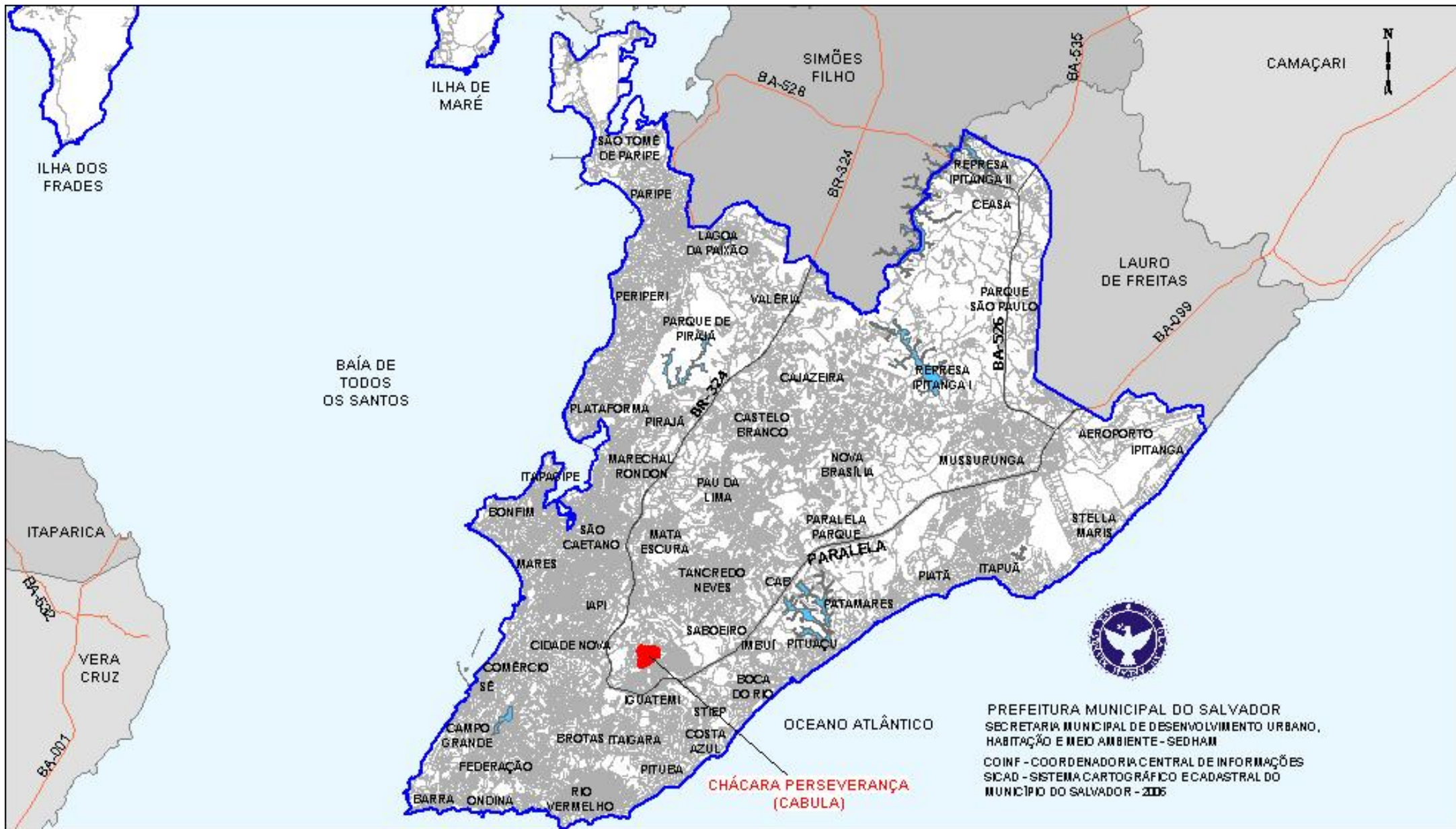


PREFEITURA MUNICIPAL DO SALVADOR  
 SECRETARIA MUNICIPAL DE DESENVOLVIMENTO URBANO,  
 HABITAÇÃO E MEIO AMBIENTE - SEDHAM  
 COINF - COORDENADORIA CENTRAL DE INFORMAÇÕES  
 SICAD - SISTEMA CARTOGRAFICO E CADASTRAL DO  
 MUNICIPIO DO SALVADOR - 2005





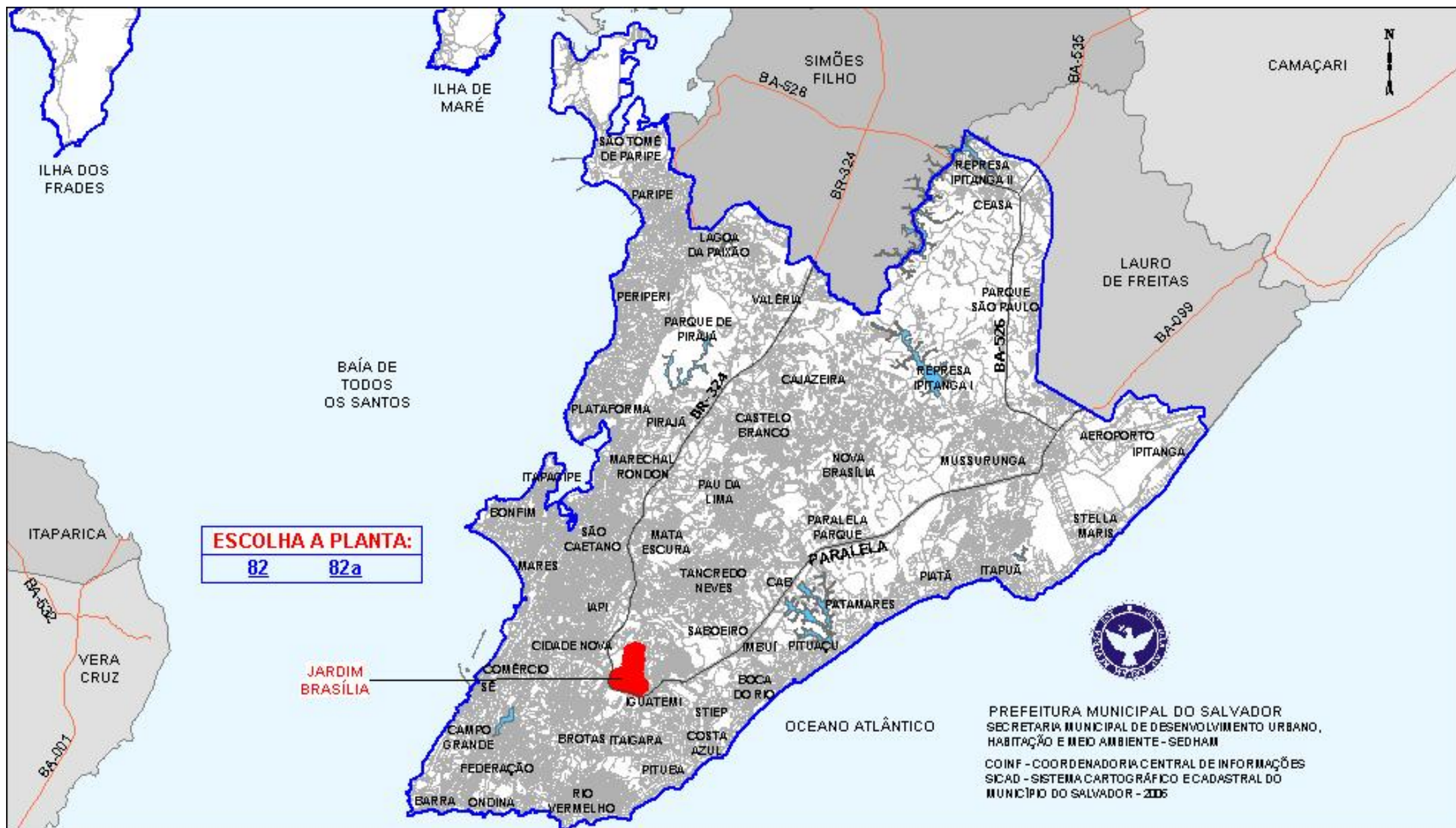




PREFEITURA MUNICIPAL DO SALVADOR  
 SECRETARIA MUNICIPAL DE DESENVOLVIMENTO URBANO,  
 HABITAÇÃO E MEIO AMBIENTE - SEDHAM  
 COINF - COORDENADORIA CENTRAL DE INFORMAÇÕES  
 SICAD - SISTEMA CARTOGRAFICO E CADASTRAL DO  
 MUNICIPIO DO SALVADOR - 2005







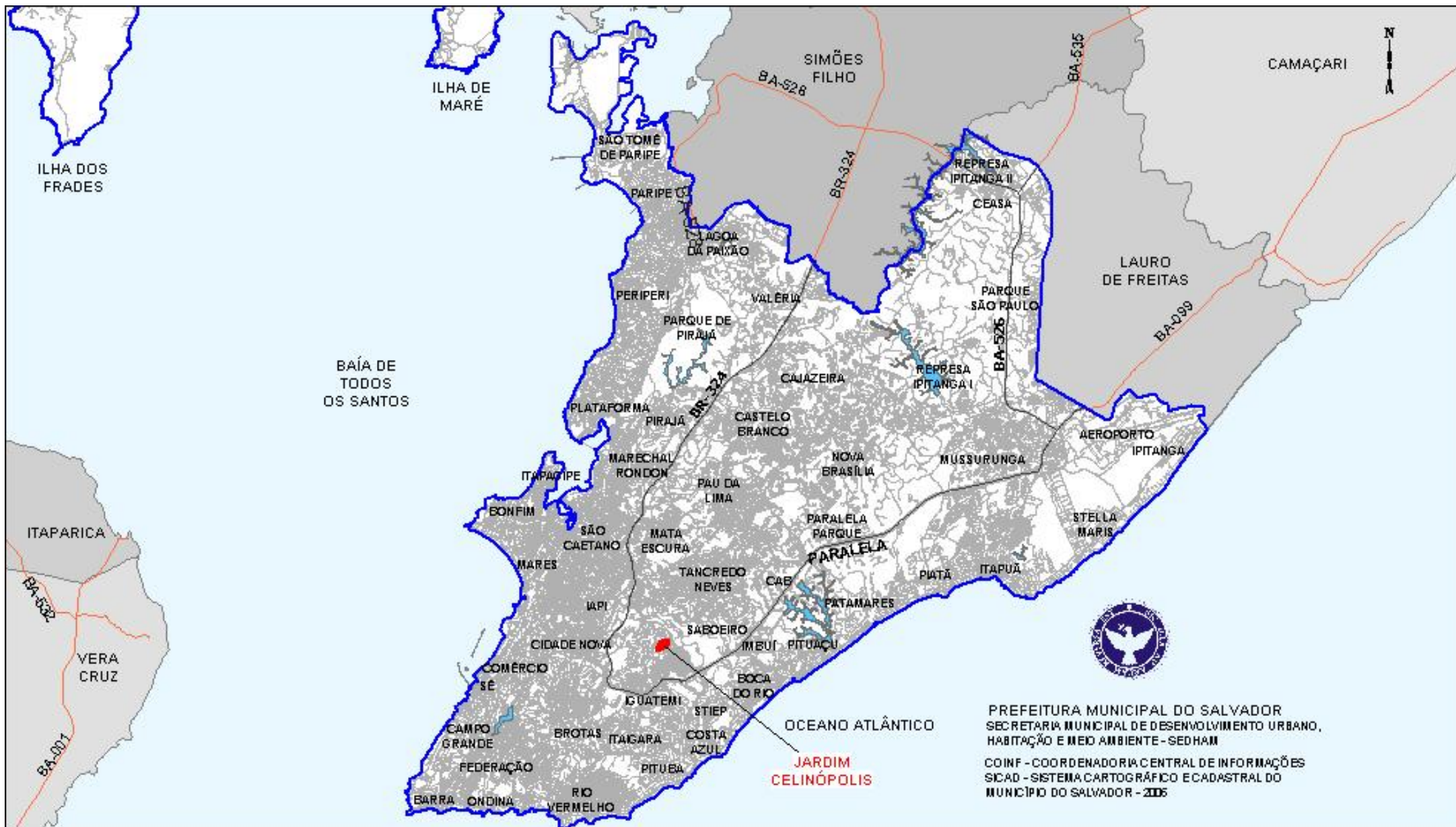
**ESCOLHA A PLANTA:**  
 82      82a

JARDIM  
BRASÍLIA



PREFEITURA MUNICIPAL DO SALVADOR  
 SECRETARIA MUNICIPAL DE DESENVOLVIMENTO URBANO,  
 HABITAÇÃO E MEIO AMBIENTE - SEDHAM  
 COINF - COORDENADORIA CENTRAL DE INFORMAÇÕES  
 SICAD - SISTEMA CARTOGRAFICO E CADASTRAL DO  
 MUNICIPIO DO SALVADOR - 2005





PREFEITURA MUNICIPAL DO SALVADOR  
 SECRETARIA MUNICIPAL DE DESENVOLVIMENTO URBANO,  
 HABITAÇÃO E MEIO AMBIENTE - SEDHAM  
 COINF - COORDENADORIA CENTRAL DE INFORMAÇÕES  
 SICAD - SISTEMA CARTOGRAFICO E CADASTRAL DO  
 MUNICIPIO DO SALVADOR - 2005







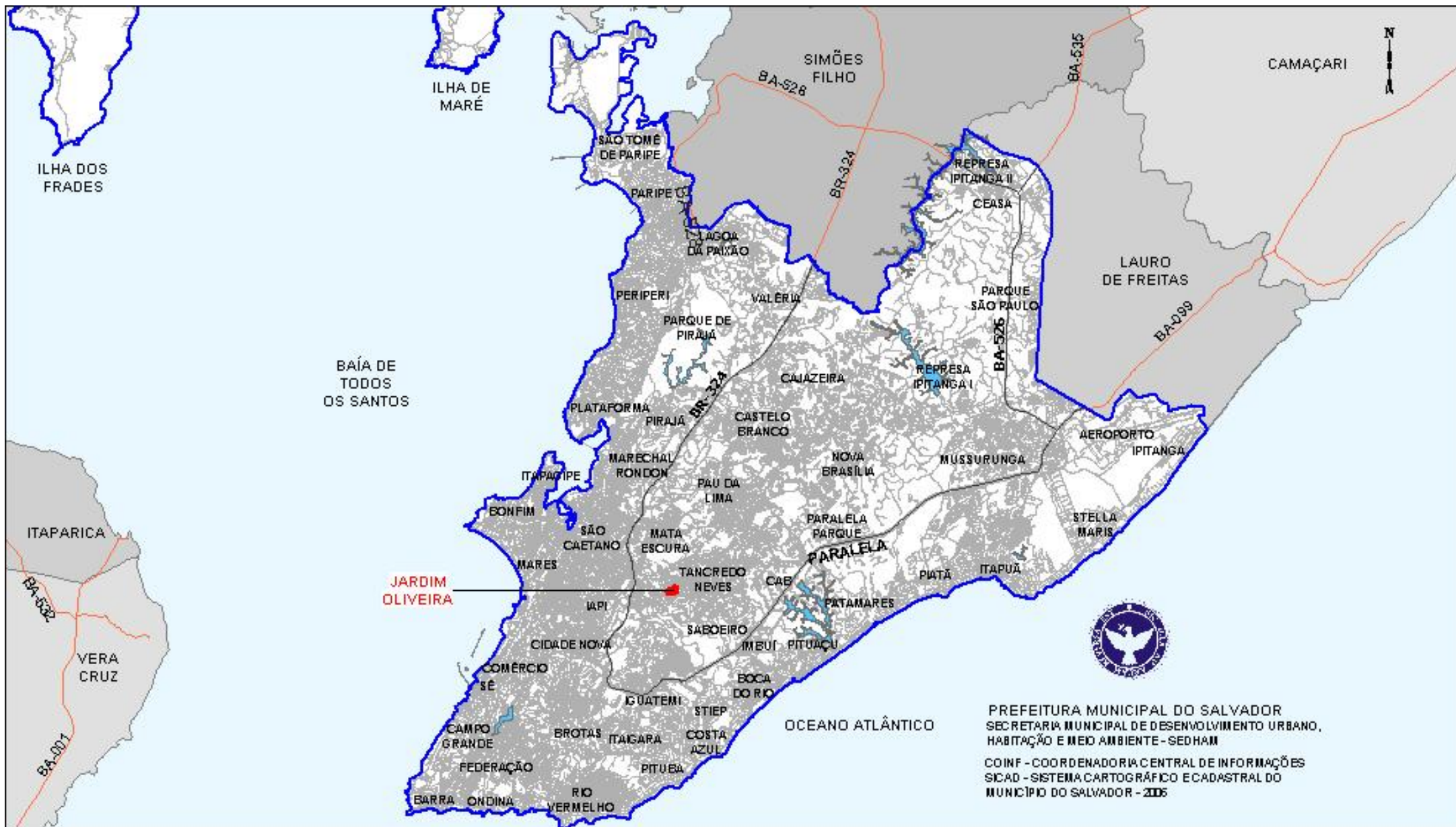


**JARDIM  
PAMPULHA**



PREFEITURA MUNICIPAL DO SALVADOR  
 SECRETARIA MUNICIPAL DE DESENVOLVIMENTO URBANO,  
 HABITAÇÃO E MEIO AMBIENTE - SEDHAM  
 COINF - COORDENADORIA CENTRAL DE INFORMAÇÕES  
 SICAD - SISTEMA CARTOGRAFICO E CADASTRAL DO  
 MUNICIPIO DO SALVADOR - 2005







**PARQUE CENTENÁRIO**



PREFEITURA MUNICIPAL DO SALVADOR  
 SECRETARIA MUNICIPAL DE DESENVOLVIMENTO URBANO,  
 HABITAÇÃO E MEIO AMBIENTE - SEDHAM  
 COINF - COORDENADORIA CENTRAL DE INFORMAÇÕES  
 SICAD - SISTEMA CARTOGRAFICO E CADASTRAL DO  
 MUNICÍPIO DO SALVADOR - 2005





PREFEITURA MUNICIPAL DO SALVADOR  
 SECRETARIA MUNICIPAL DE DESENVOLVIMENTO URBANO,  
 HABITAÇÃO E MEIO AMBIENTE - SEDHAM  
 COINF - COORDENADORIA CENTRAL DE INFORMAÇÕES  
 SICAD - SISTEMA CARTOGRAFICO E CADASTRAL DO  
 MUNICIPIO DO SALVADOR - 2005









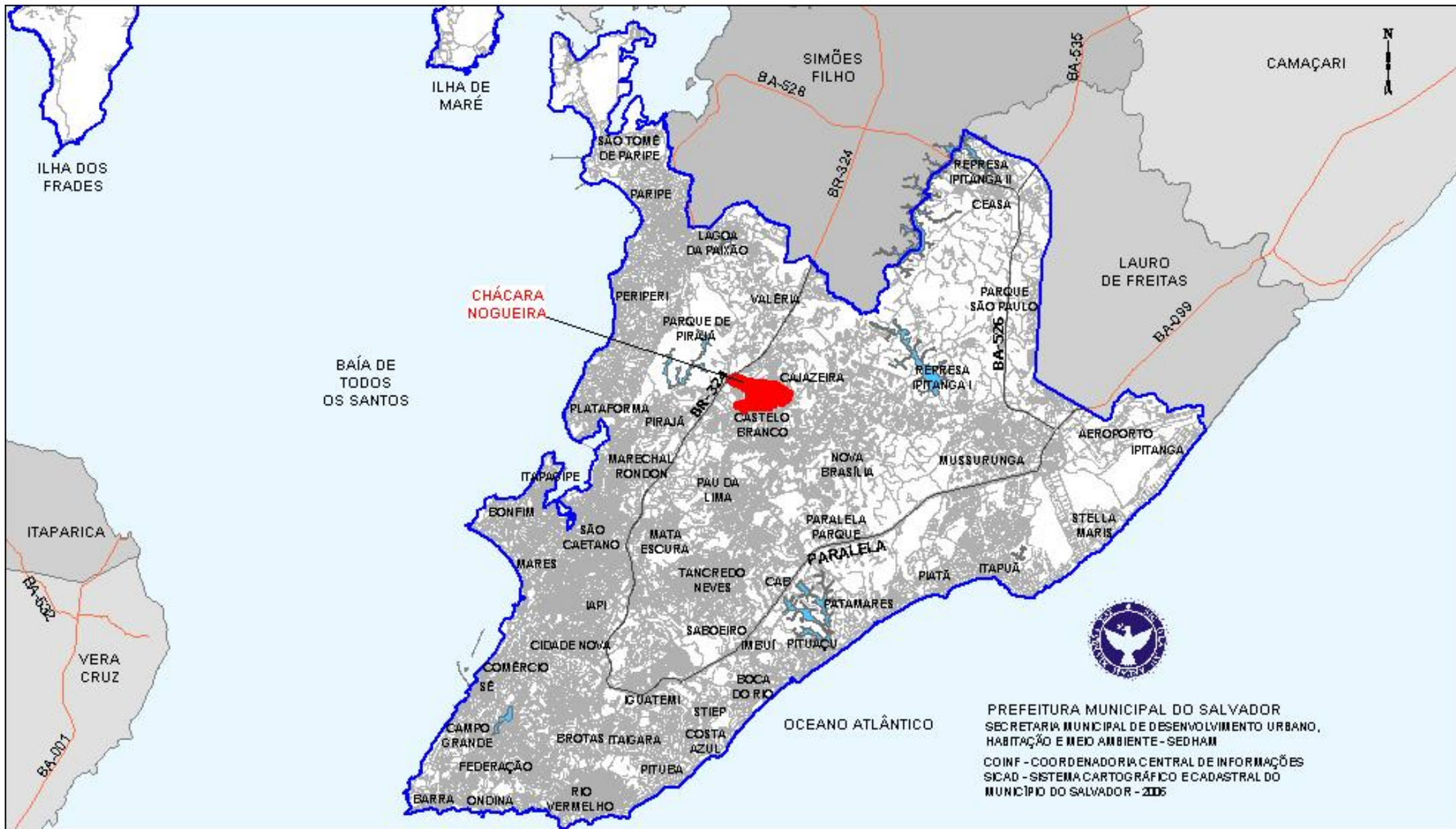
















PREFEITURA MUNICIPAL DO SALVADOR  
 SECRETARIA MUNICIPAL DE DESENVOLVIMENTO URBANO,  
 HABITAÇÃO E MEIO AMBIENTE - SEDHAM  
 COINF - COORDENADORIA CENTRAL DE INFORMAÇÕES  
 SICAD - SISTEMA CARTOGRAFICO E CADASTRAL DO  
 MUNICIPIO DO SALVADOR - 2005







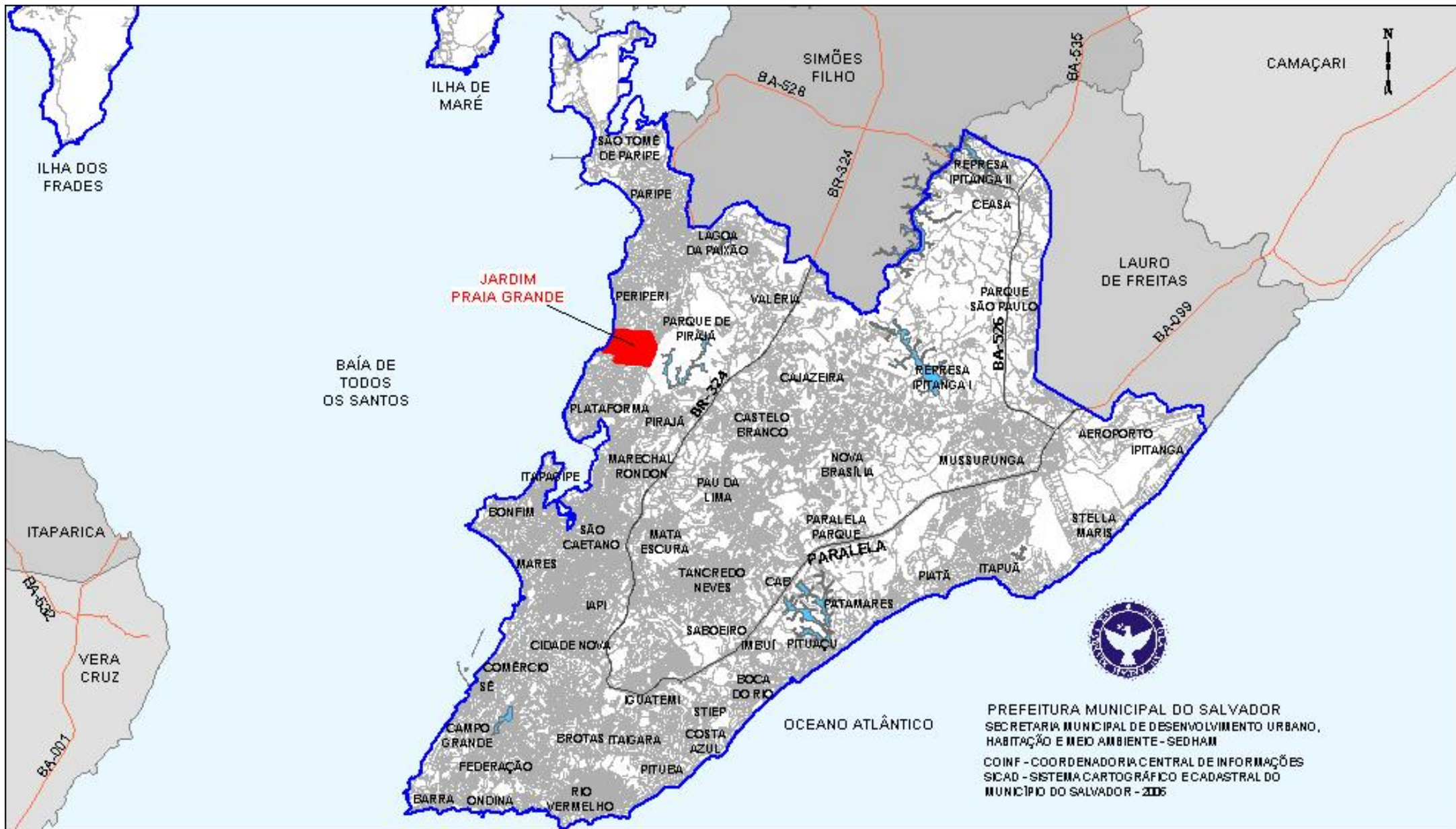
**ESCOLHA A PLANTA:**  
**175 175a**

PREFEITURA MUNICIPAL DO SALVADOR  
 SECRETARIA MUNICIPAL DE DESENVOLVIMENTO URBANO,  
 HABITAÇÃO E MEIO AMBIENTE - SEDHAM  
 COINF - COORDENADORIA CENTRAL DE INFORMAÇÕES  
 SICAD - SISTEMA CARTOGRAFICO E CADASTRAL DO  
 MUNICIPIO DO SALVADOR - 2005



PREFEITURA MUNICIPAL DO SALVADOR  
 SECRETARIA MUNICIPAL DE DESENVOLVIMENTO URBANO,  
 HABITAÇÃO E MEIO AMBIENTE - SEDHAM  
 COINF - COORDENADORIA CENTRAL DE INFORMAÇÕES  
 SICAD - SISTEMA CARTOGRAFICO E CADASTRAL DO  
 MUNICIPIO DO SALVADOR - 2005













**FAZENDA  
MEIRELES III  
(IMAR)**

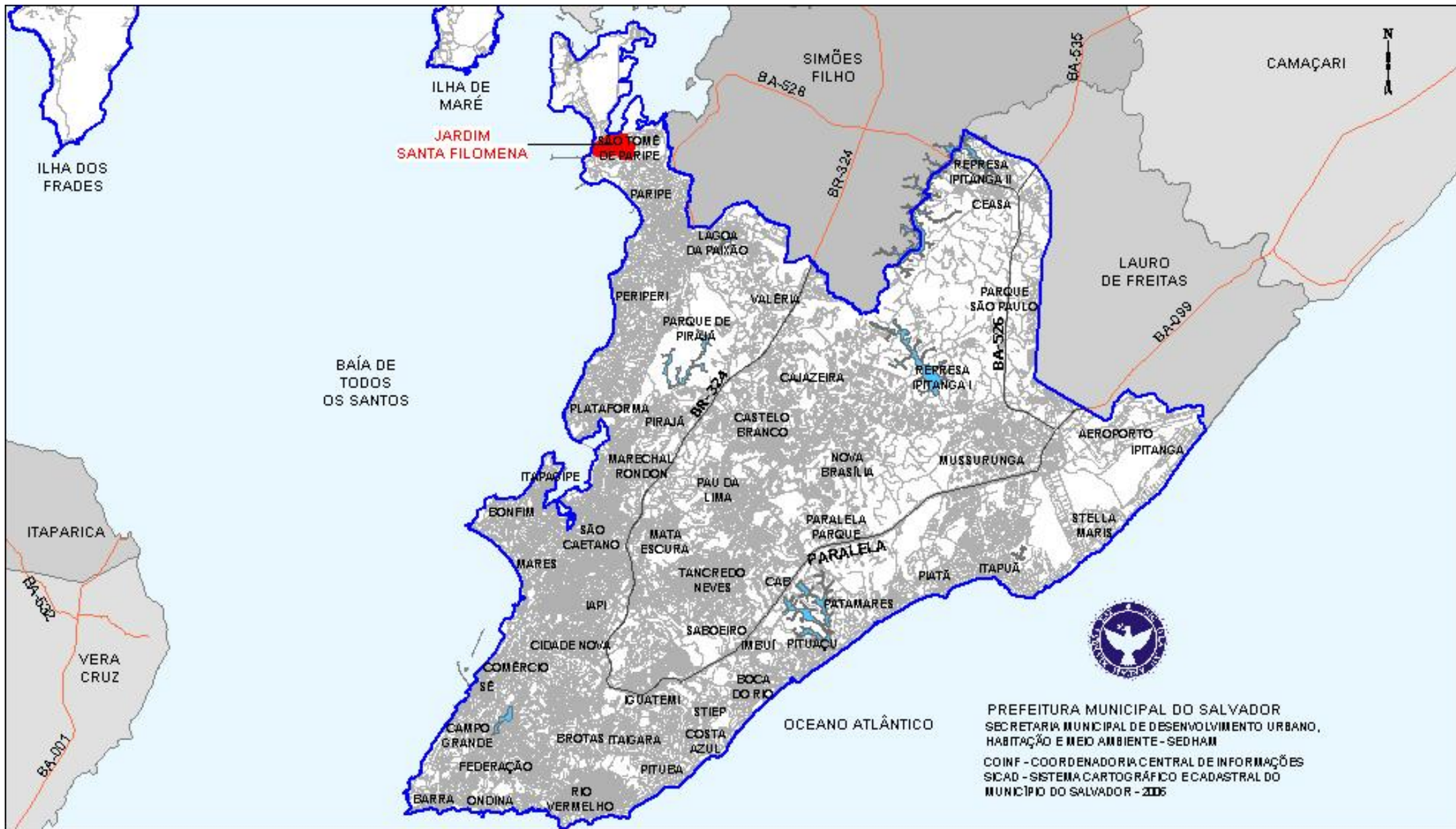
PREFEITURA MUNICIPAL DO SALVADOR  
 SECRETARIA MUNICIPAL DE DESENVOLVIMENTO URBANO,  
 HABITAÇÃO E MEIO AMBIENTE - SEDHAM  
 COINF - COORDENADORIA CENTRAL DE INFORMAÇÕES  
 SICAD - SISTEMA CARTOGRAFICO ECADASTRAL DO  
 MUNICIPIO DO SALVADOR - 2005











PREFEITURA MUNICIPAL DO SALVADOR  
 SECRETARIA MUNICIPAL DE DESENVOLVIMENTO URBANO,  
 HABITAÇÃO E MEIO AMBIENTE - SEDHAM  
 COINF - COORDENADORIA CENTRAL DE INFORMAÇÕES  
 SICAD - SISTEMA CARTOGRAFICO E CADASTRAL DO  
 MUNICIPIO DO SALVADOR - 2005



PREFEITURA MUNICIPAL DO SALVADOR  
 SECRETARIA MUNICIPAL DE DESENVOLVIMENTO URBANO,  
 HABITAÇÃO E MEIO AMBIENTE - SEDHAM  
 COINF - COORDENADORIA CENTRAL DE INFORMAÇÕES  
 SICAD - SISTEMA CARTOGRAFICO E CADASTRAL DO  
 MUNICIPIO DO SALVADOR - 2005





**PARQUE RECREIO**



PREFEITURA MUNICIPAL DO SALVADOR  
 SECRETARIA MUNICIPAL DE DESENVOLVIMENTO URBANO,  
 HABITAÇÃO E MEIO AMBIENTE - SEDHAM  
 COINF - COORDENADORIA CENTRAL DE INFORMAÇÕES  
 SICAD - SISTEMA CARTOGRAFICO E CADASTRAL DO  
 MUNICIPIO DO SALVADOR - 2005

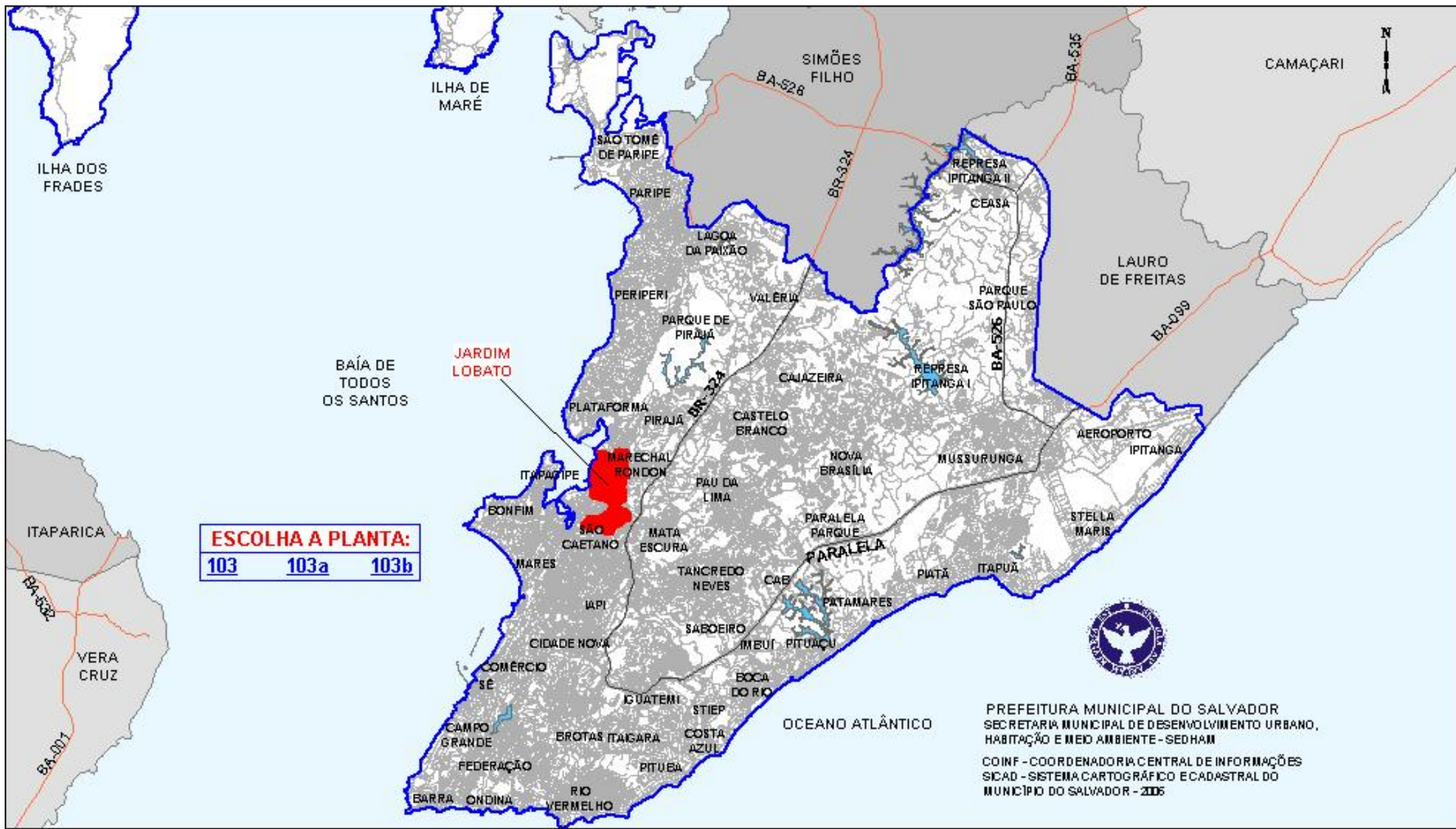












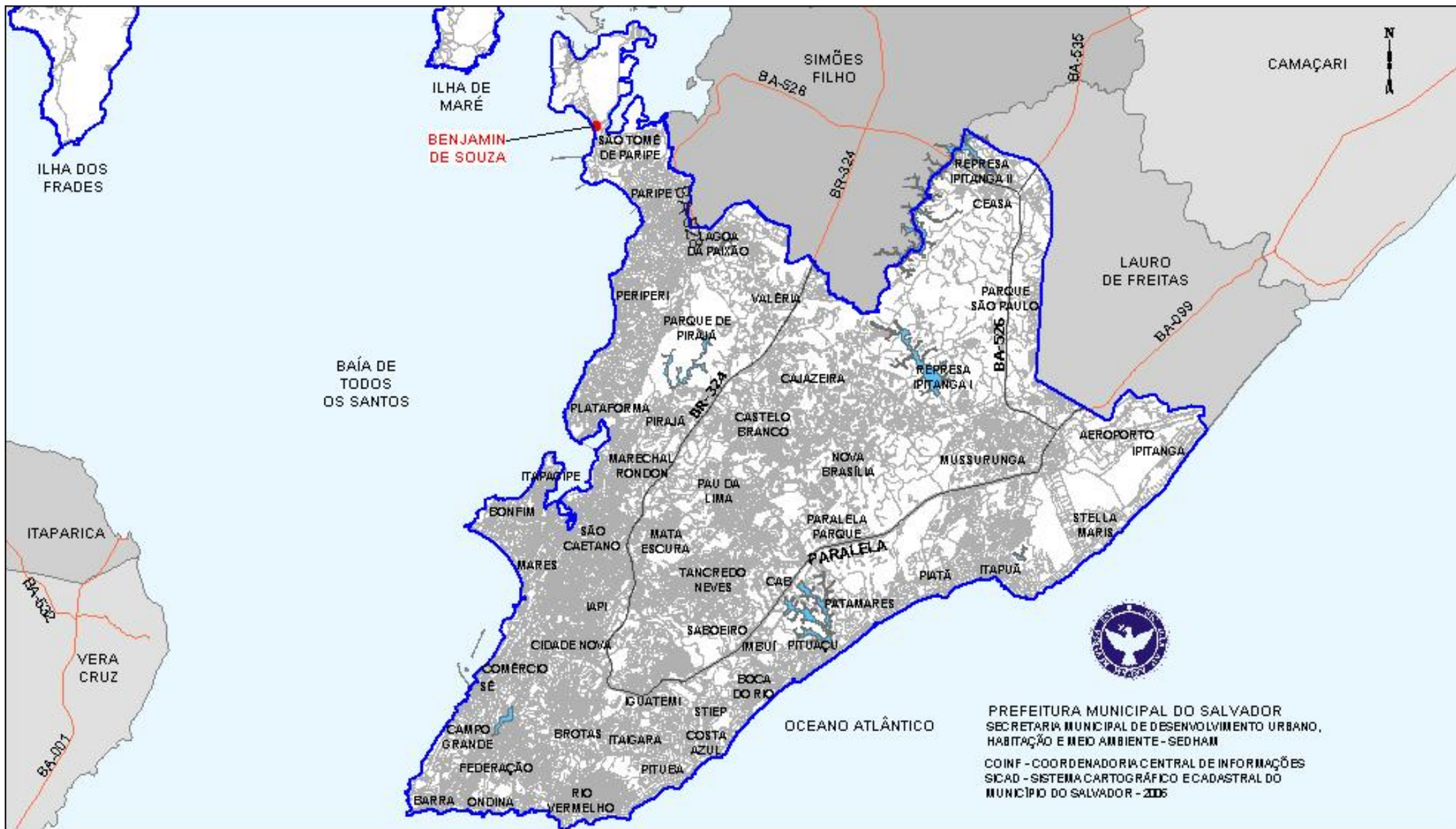
**ESCOLHA A PLANTA:**  
 103    103a    103b



PREFEITURA MUNICIPAL DO SALVADOR  
 SECRETARIA MUNICIPAL DE DESENVOLVIMENTO URBANO,  
 HABITAÇÃO E MEIO AMBIENTE - SEDHAM  
 COINF - COORDENADORIA CENTRAL DE INFORMAÇÕES  
 SICAD - SISTEMA CARTOGRAFICO E CADASTRAL DO  
 MUNICIPIO DO SALVADOR - 2005







**BENJAMIN DE SOUZA**

BAÍA DE TODOS OS SANTOS



PREFEITURA MUNICIPAL DO SALVADOR  
 SECRETARIA MUNICIPAL DE DESENVOLVIMENTO URBANO,  
 HABITAÇÃO E MEIO AMBIENTE - SEDHAM  
 COINF - COORDENADORIA CENTRAL DE INFORMAÇÕES  
 SICAD - SISTEMA CARTOGRAFICO ECADASTRAL DO  
 MUNICIPIO DO SALVADOR - 2005

