



Representação
da UNESCO
no Brasil

**Sinopse Estatística da população e de seus domicílios nos
bairros do Centro Histórico de Salvador**

Documento anexo ao

**Perfil socioeconômico da população e de seus domicílios nos bairros do Centro
Antigo de Salvador (Projeto UNESCO PRODOC 914BRZ 4021)**

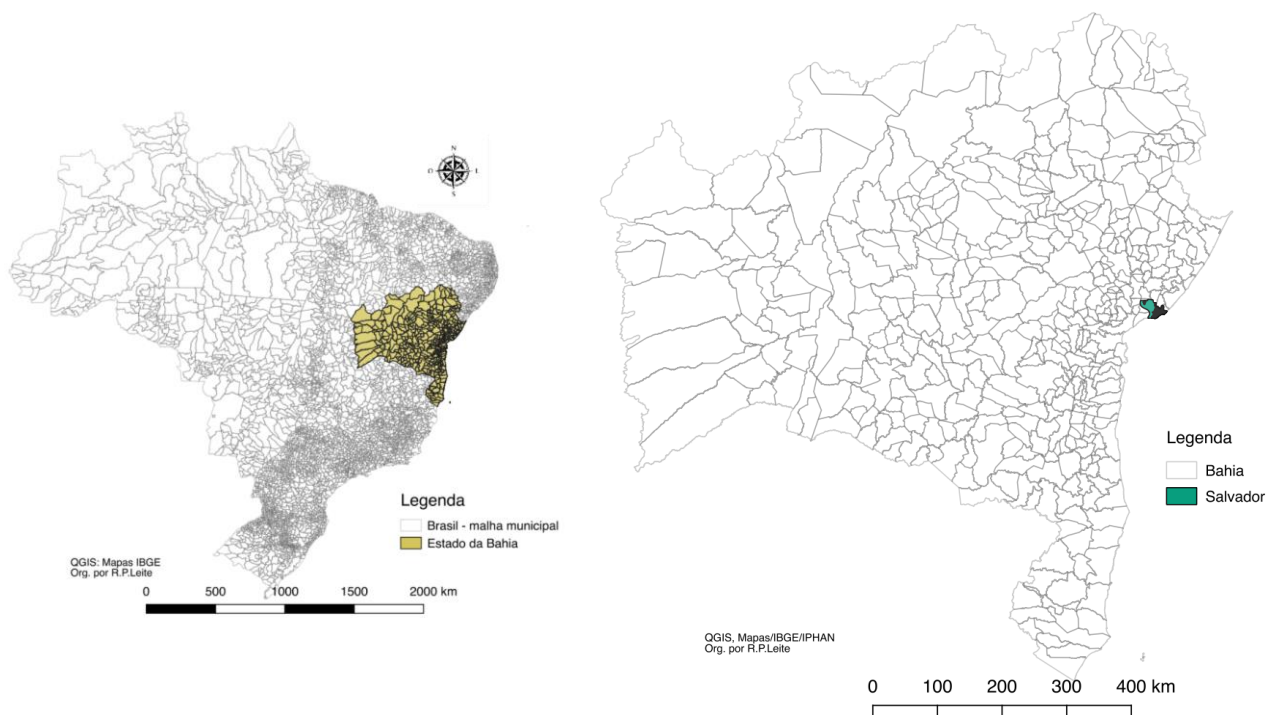
Rogério Proença Leite
Consultor

Salvador, abril de 2019.

Sinopse Estatística a partir do Censo IBGE 2010: um perfil da população e de seus domicílios nos bairros do Centro Histórico de Salvador

1. Introdução

A antiga cidade de São Salvador da Bahia de Todos os Santos, atual Salvador, é uma das mais importantes cidades históricas do país. Foi sede do Governo-Geral do Brasil Colônia e possui um dos mais completos e relevantes conjuntos arquitetônicos de origem portuguesa. A região metropolitana de Salvador teve uma população estimada em 2.953.986 pessoas em 2017.



Os bairros do Centro Histórico de Salvador que compuseram este Anexo são: Centro, Centro Histórico, Comércio e Santo Antônio.

2. Setores Censitários dos bairros do Centro Histórico e demarcação territorial

Bairro Centro	Geocódigos do Setores Censitários
	292740805240001
	292740805240002
	292740805240006
	292740805240007
	292740805240008
	292740805240009
	292740805240010
	292740805240011
	292740805240012
	292740805240013
	292740805240014
	292740805240018
	292740805240019
	292740805240020
	292740805240021
	292740805240022
	292740805240025
	292740805240026
	292740805240027
	292740805240030
	292740805240031
	292740805270091
	292740805270092
	292740805270094
	292740805270095
	292740805270096
	292740805270153
	292740805270155
	292740805270156
	292740805270167
	292740805270177
	292740805270243
	292740805270244



Centro Histórico

292740805140003
 292740805250001
 292740805250002
 292740805250003
 292740805250004
 292740805250005



Comércio

292740805080001
 292740805170001
 292740805170002



Santo Antônio

292740805140001
 292740805140002

292740805170003
292740805210135
292740805210136
292740805210137
292740805210138



3. Sinopse Estatística

3.1. Bairro Centro

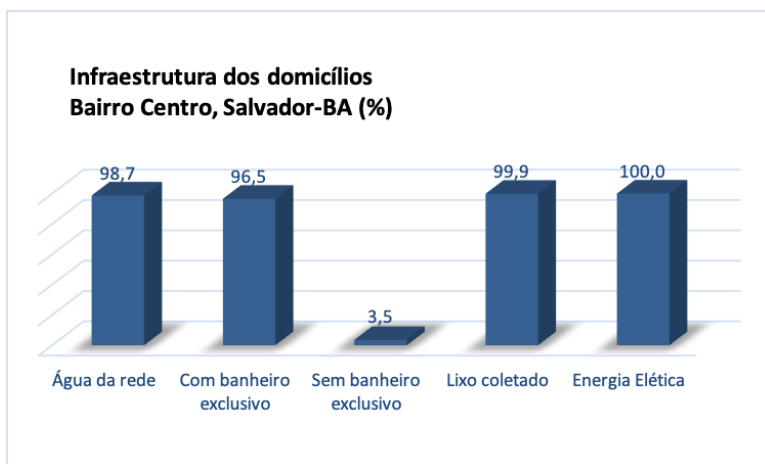
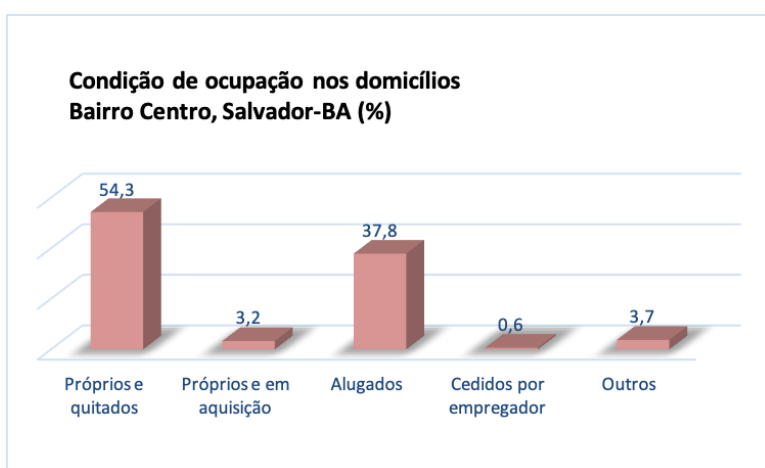
i. Caracterização dos domicílios particulares permanentes e seu entorno¹

A condição de ocupação nos domicílios do Bairro Centro é constituída, em sua maioria, por imóveis próprios e quitados (54,3 %) e próprios em quitação (3,2%). O bairro tem 37,8% dos seus domicílios em condição de imóveis alugados.

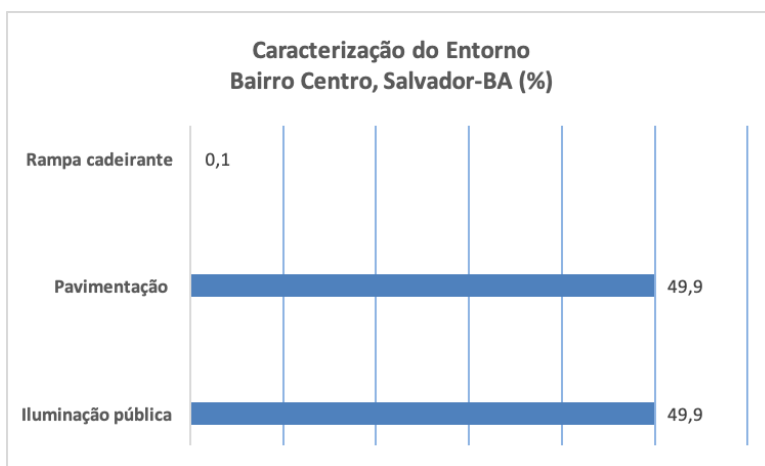
A exemplo da maior parte das áreas históricas do país, o bairro possui infraestrutura urbana consolidada, com elevados índices positivos nos itens básicos: água encanada, banheiro exclusivo, coleta de lixo e rede elétrica (todos acima de 96%).

Contudo, apenas a metade dos domicílios (49,9) tem seu entorno pavimentado e possui energia elétrica.

Foram localizadas 15 (quinze) rampas para cadeirantes em único setor no perímetro.



¹ “Domicílio construído para servir, exclusivamente, à habitação e, na data de referência, tinha a finalidade de servir de moradia a uma ou mais pessoas” (IBGE, 2011:18)



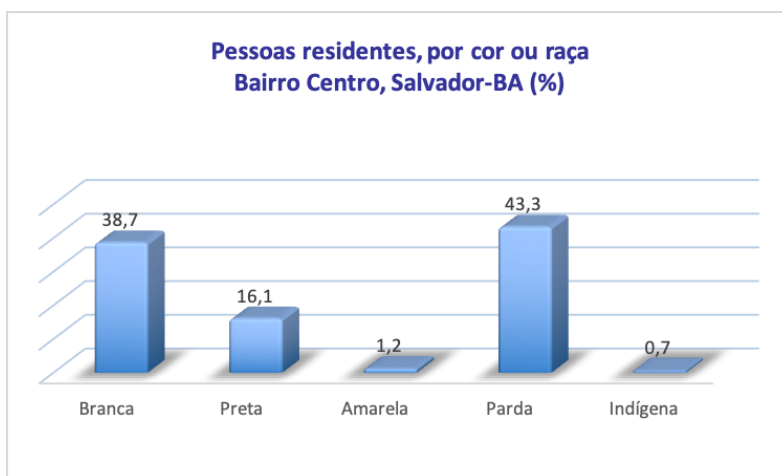
ii. Composição dos moradores nos domicílios

Os moradores dos domicílios que integram o bairro Centro se autodeclararam brancos (38,7%), pretos (16,1%) e pardos (43,3%).

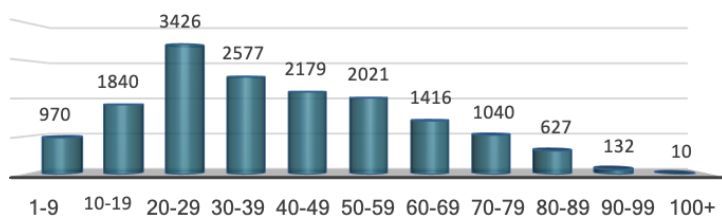
O conjunto urbano é formado, em sua maioria, por moradores nas faixas etárias intermediárias entre 20 e 49 anos.

A composição familiar é predominantemente formada com cônjuges e filhos. Com um percentual relativamente elevado de crianças e jovens entre 1 e 19 anos, os índices sugerem que a população residente tem se renovado nos últimos anos.

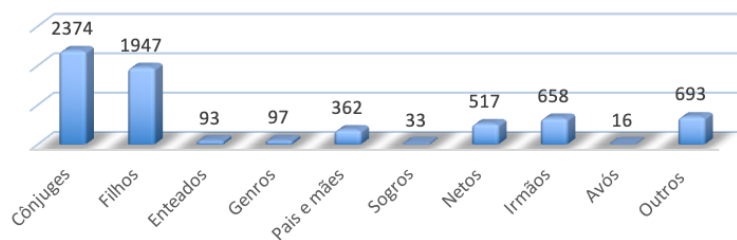
Os responsáveis pelos domicílios são em sua maioria do sexo masculino até os 49 anos. A partir de 50 anos de idade, as mulheres assumem a responsabilidade pelos domicílios.



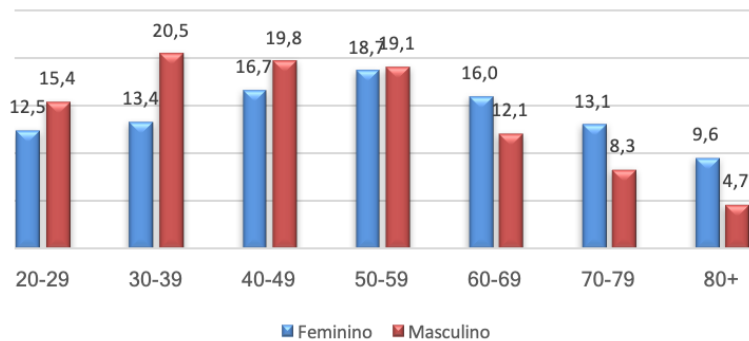
Pessoas residentes, por idade
Bairro Centro, Salvador-BA



Composição familiar dos domicílios
Bairro Centro, Salvador-BA



Responsável pelo domicílio, por idade e gênero (%)
Bairro Centro, Salvador-BA

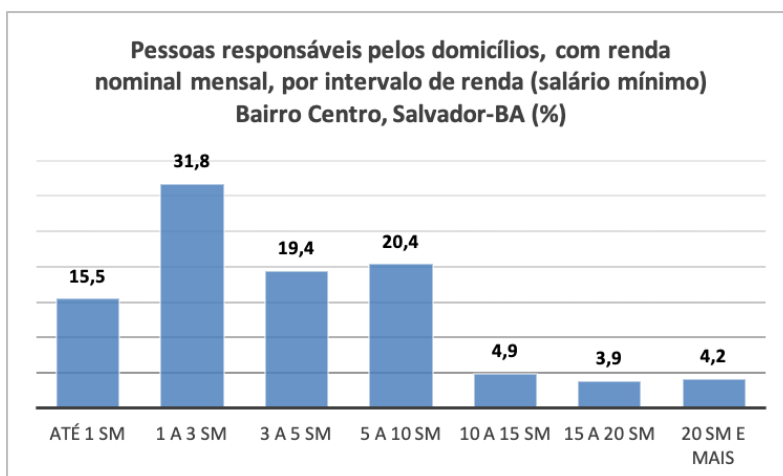
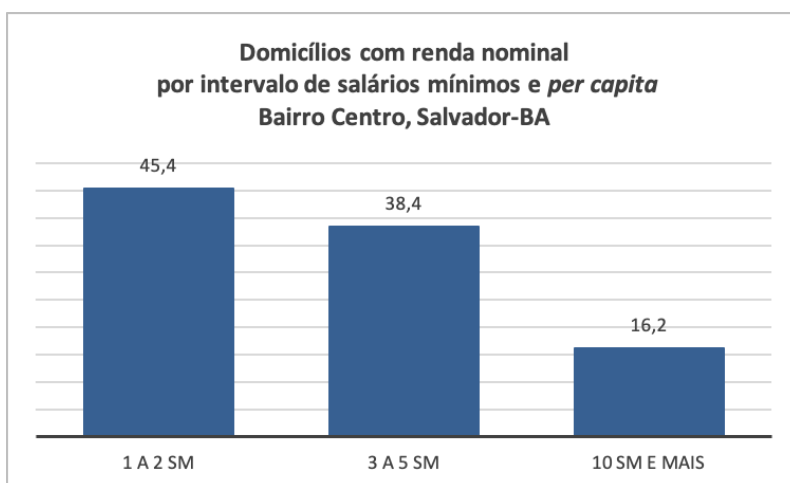


iii. Renda

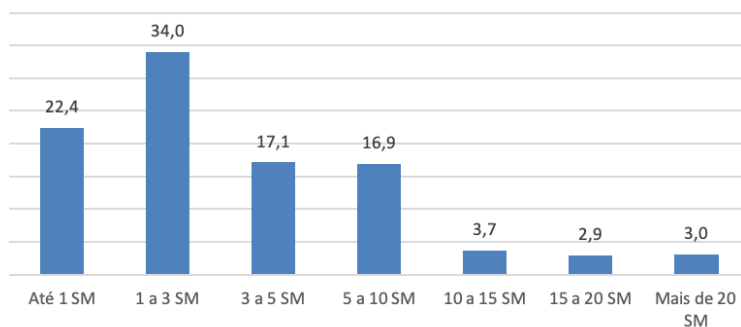
O conjunto de domicílios que integram o Centro apresenta uma baixa renda nominal *per capita*, com predominância na faixa de 1 a 2 salários mínimos.

A mesma tendência se observa em relação à renda mensal dos responsáveis pelos domicílios, com alta predominância nas faixas mais baixas de renda, até 1 e de 1 e 3 salários mínimos (representando 47,3% do total dos responsáveis)

A baixa configuração da renda mensal das pessoas se confirma nos dados relativos ao conjunto de todas as pessoas com rendimento mensal do bairro: 56,4% até 3 salários mínimos.



**Pessoas com rendimento nominal mensal
em intervalos de salários mínimos
Bairro Centro, Salvador-BA (%)**



3. 2. Bairro Centro Histórico

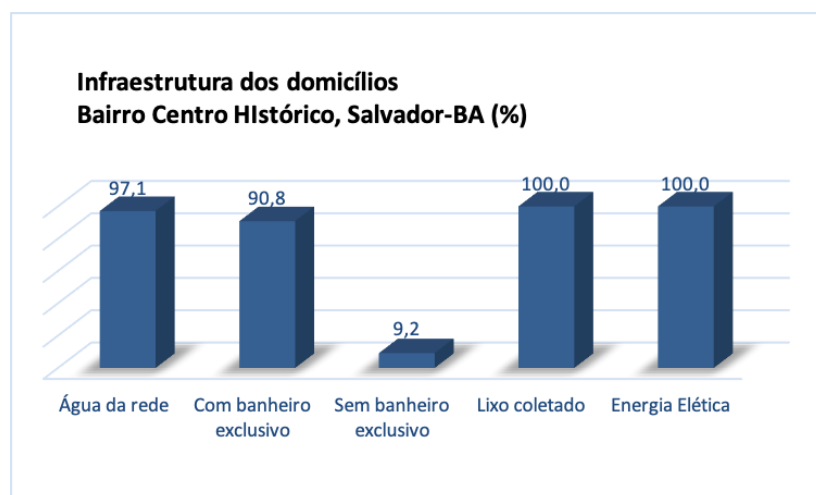
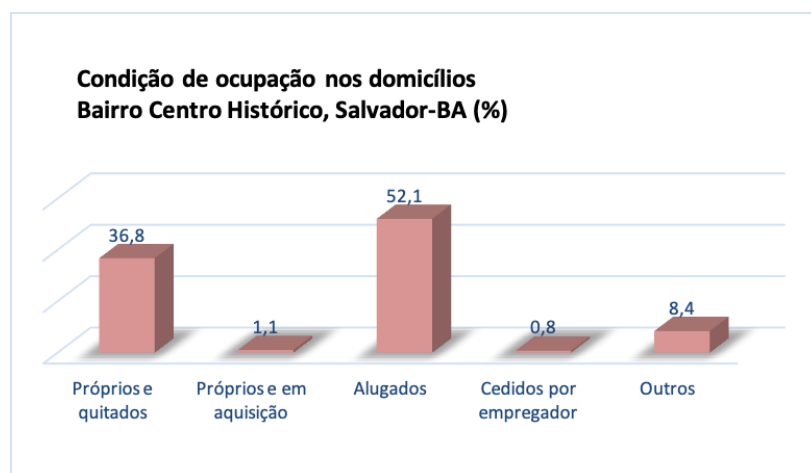
i. Caracterização dos domicílios particulares permanentes e seu entorno²

A maioria dos domicílios do bairro Centro Histórico é formada por alugados, (52,1%⁹, seguida de imóveis próprios e quitados (36,8%).

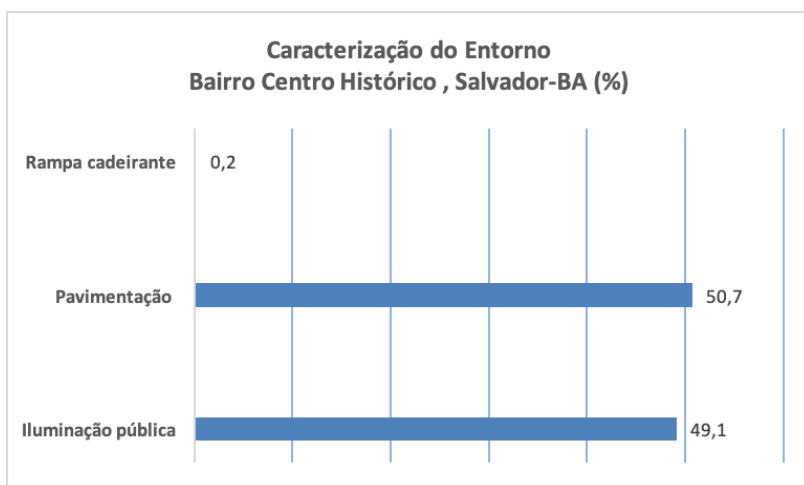
De modo semelhante aos demais sítios históricos brasileiros, Barris também apresenta infraestrutura urbana consolidada, com altos índices positivos nos itens básicos: água encanada, banheiro exclusivo, coleta de lixo e rede elétrica (todos acima de 90%).

Entretanto, apenas a metade do total de domicílios tem seu entorno pavimentado 50,7 % e 49,1 possui energia elétrica.

Em apenas um setor foram localizadas duas rampas para cadeirantes no bairro.



² “Domicílio construído para servir, exclusivamente, à habitação e, na data de referência, tinha a finalidade de servir de moradia a uma ou mais pessoas” (IBGE, 2011:18)



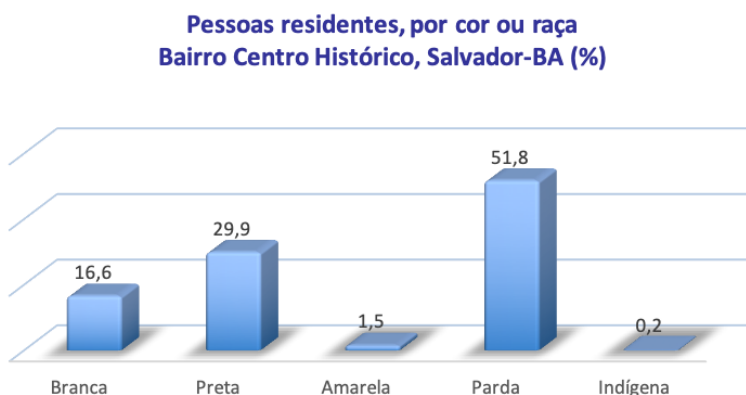
ii. Composição dos moradores nos domicílios

Os moradores dos domicílios do Centro Histórico se autodeclararam brancos (16,6%), pretos (29,9%) e pardos (51,8%).

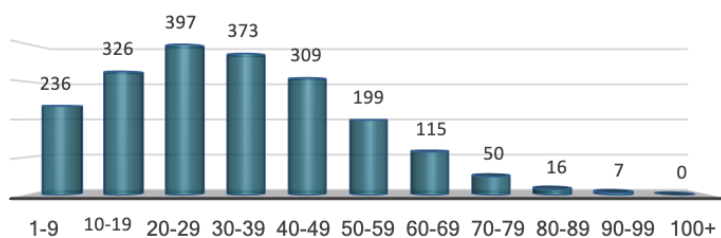
O conjunto urbano é formado, em sua maioria, por moradores nas faixas etárias intermediárias entre 20 e 49 anos.

A composição familiar segue a tendência nuclear e é predominantemente formada por cônjuges e filhos. Com um percentual relativamente elevado de crianças e jovens entre 1 e 19 anos, os índices sugerem que a população residente tem se renovado nos últimos anos.

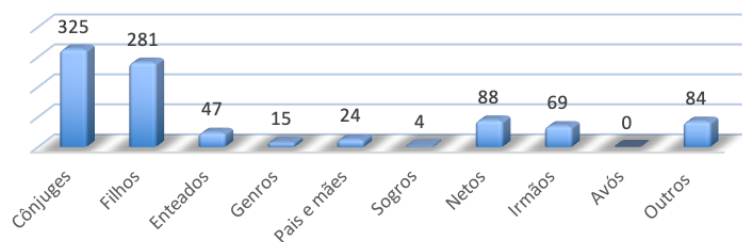
Os responsáveis pelos domicílios do sexo masculino são maioria apenas na faixa média de 40 a 59 anos. Nas demais faixas, as mulheres assumem a responsabilidade pelos domicílios.



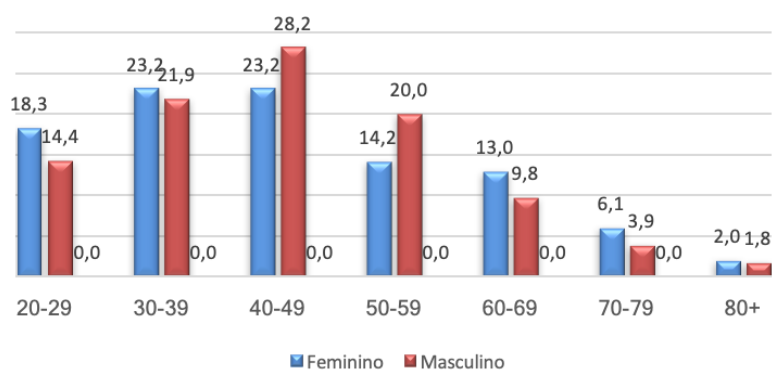
Pessoas residentes, por idade
Bairro Centro Histórico, Salvador-BA



Composição familiar dos domicílios
Bairro Centro Histórico, Salvador-BA

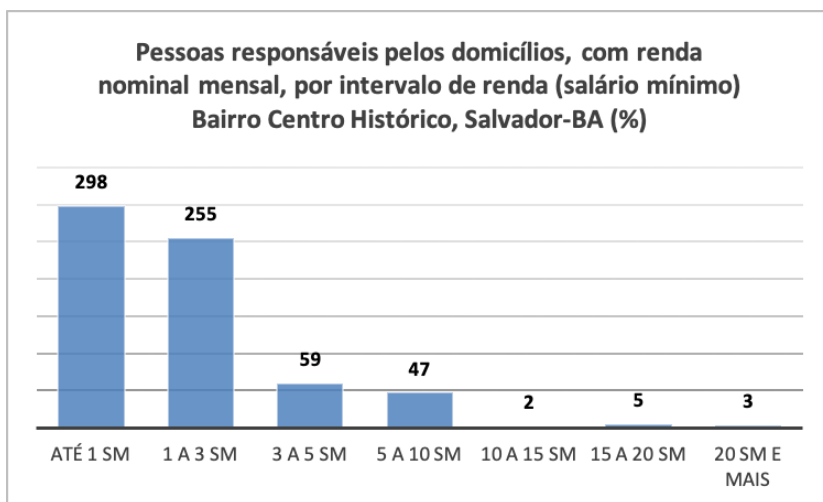
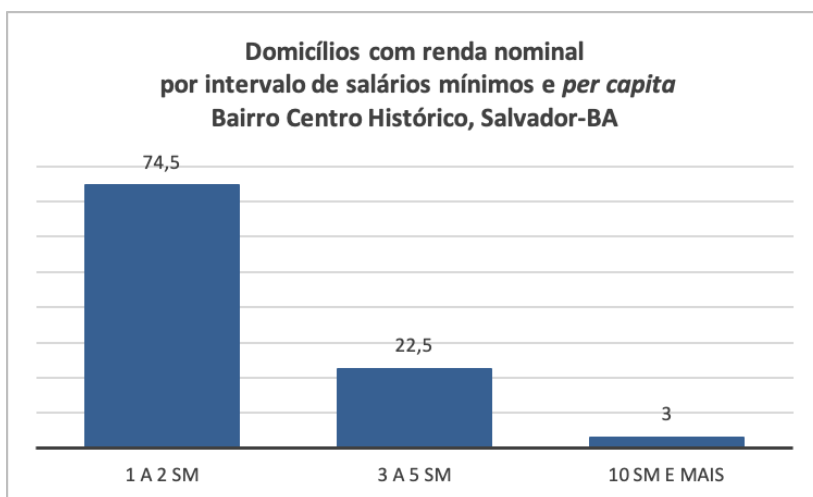


Responsável pelo domicílio, por idade e gênero (%)
Bairro Centro Histórico, Salvador-BA

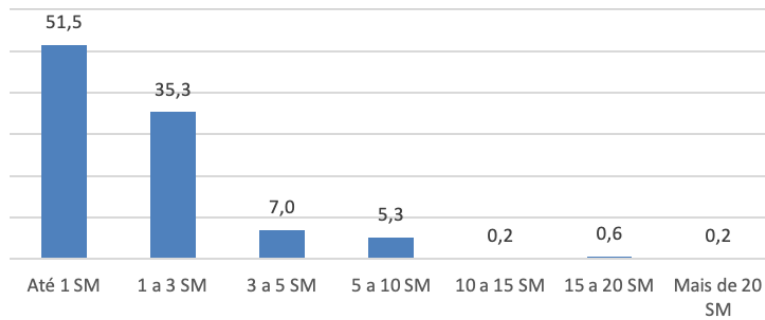


iii. Renda

Nas três variáveis adotadas neste estudo para mensurar os níveis de renda, o Centro Histórico apresentou índices baixos. A grande maioria dos domicílios (74,5%) tem renda mensal *per capita* entre 1 a 2 salários mínimos; assim como a maior parte das pessoas responsáveis pelos domicílios tem renda nominal mensal entre até 1 e 3 salários mínimos. A baixa configuração da renda mensal das pessoas se confirma nos dados relativos ao conjunto de todas as pessoas com rendimento mensal: 51,5% com renda de até 1 (hum) salário mínimo; e 35,3% com renda entre 1 e 3 salários mínimos, totalizando 86,8%.



**Pessoas com rendimento nominal mensal
em intervalos de salários mínimos
Bairro Centro Histórico, Salvador-BA (%)**



3.3. Bairro Comércio

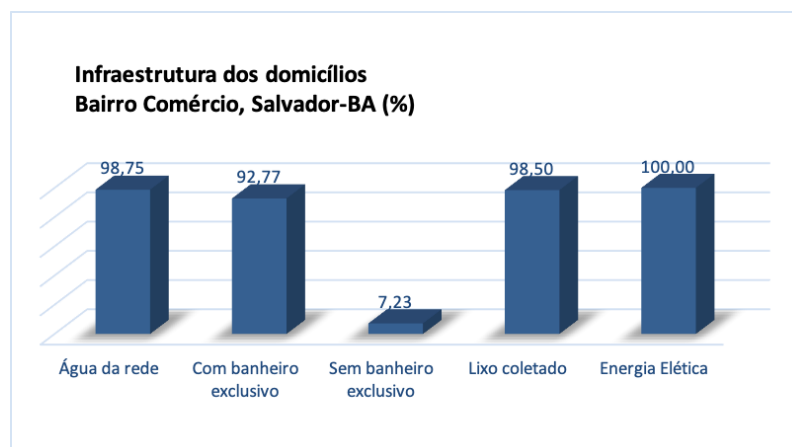
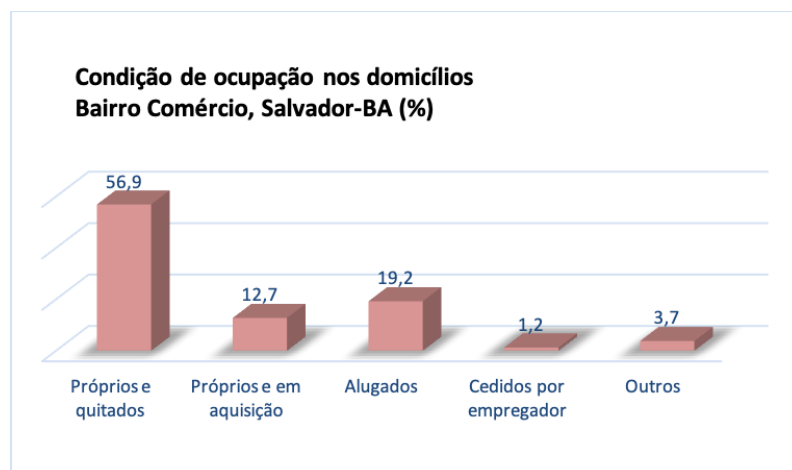
i. Caracterização dos domicílios particulares permanentes e seu entorno³

A condição de ocupação nos domicílios do bairro Comércio é constituída, em sua maioria, por imóveis próprios e quitados (56,9%). O bairro tem 19,2% dos seus domicílios em condição de imóveis alugados.

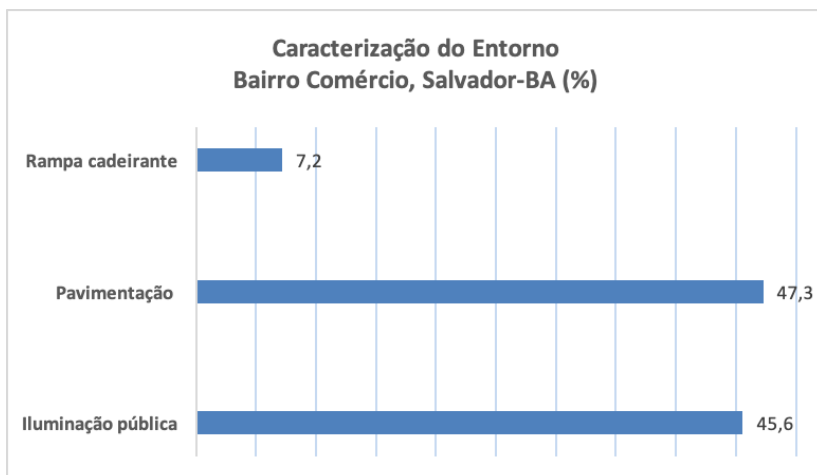
O bairro possui infraestrutura urbana consolidada, com elevados índices positivos nos itens básicos: água encanada, banheiro exclusivo, coleta de lixo e rede elétrica (todos acima de 92%).

A exemplo dos demais bairros aqui estudados do CEntro Histórico, apenas a metade dos domicílios do bairro Comércio tem seu entorno pavimentado (47,3) e possui energia elétrica (45,6%)

Em relação à existência de rampas para cadeirantes, foram localizadas 51 rampas, número elevado para os padrões da área.



³ “Domicílio construído para servir, exclusivamente, à habitação e, na data de referência, tinha a finalidade de servir de moradia a uma ou mais pessoas” (IBGE, 2011:18)



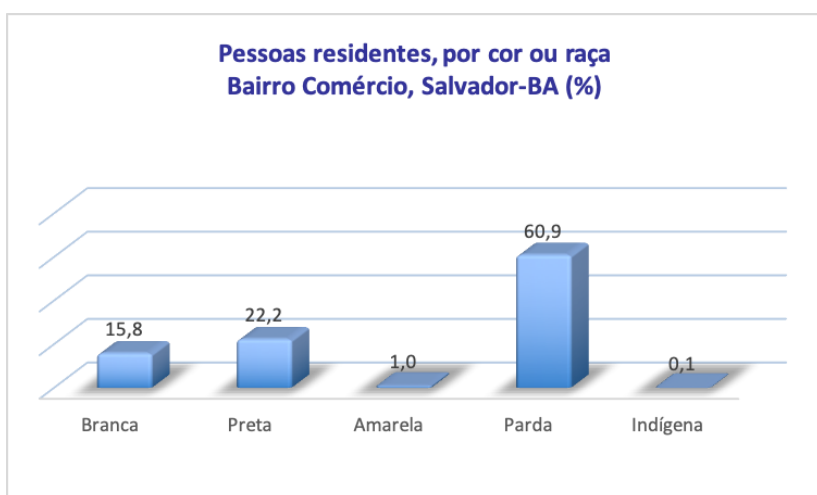
ii. Composição dos moradores nos domicílios

A população residente do bairro Comércio apresentou elevado índice de autodeclaração parda de cor (60,9%), relativamente aos declarados branca (15,8%) e preta (22,2%).

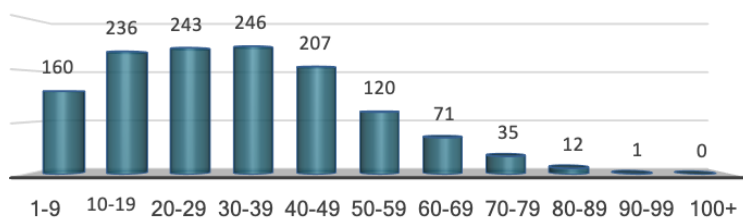
O conjunto urbano também é formado por faixas etárias equilibradas, sem destaque para nenhuma em especial.

A composição familiar é predominantemente constituída por cônjuges e filhos, e apresenta índice relativamente significativo de crianças e jovens entre 1 e 19 anos, sugerindo certa renovação demográfica nos últimos anos.

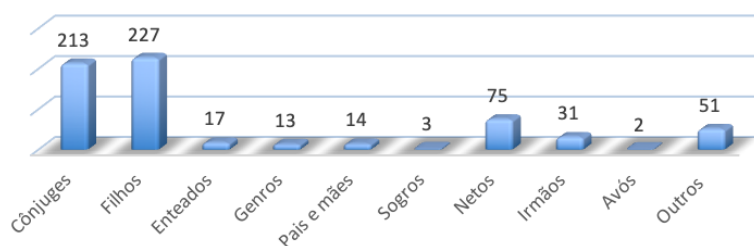
Destaque-se que os responsáveis pelos domicílios são em sua maioria do sexo feminino, em todas as faixas etárias.



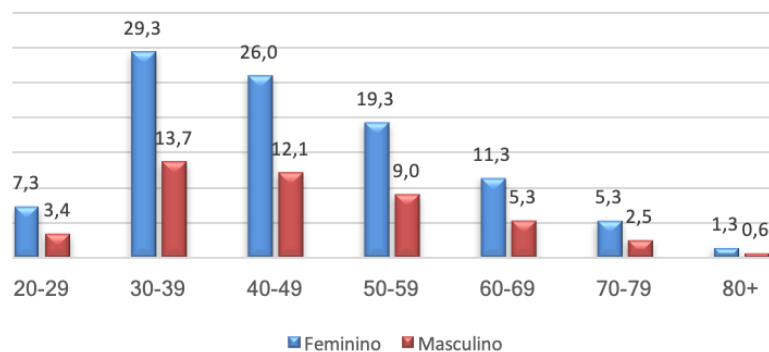
Pessoas residentes, por idade
Bairro Comércio, Salvador-BA



Composição familiar dos domicílios
Bairro Comércio, Salvador-BA



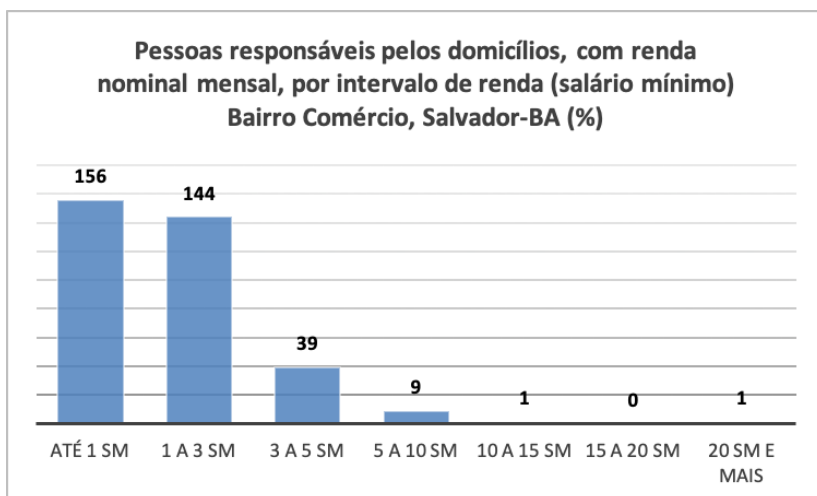
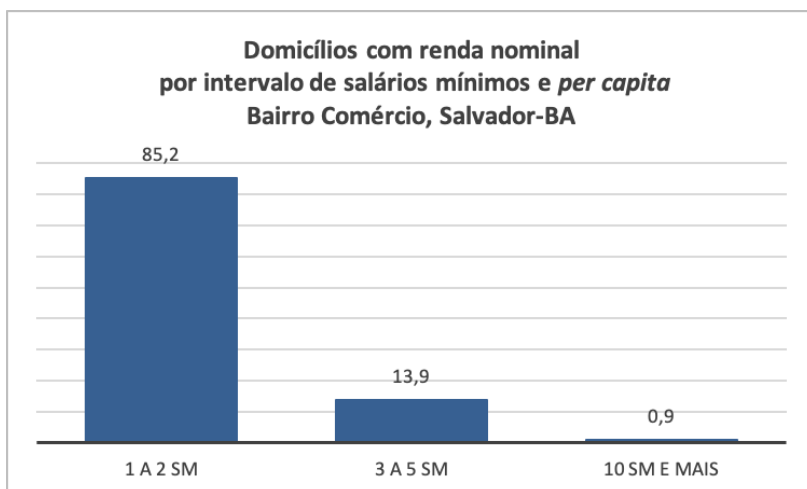
Responsável pelo domicílio, por idade e gênero (%)
Bairro Comércio, Salvador-BA



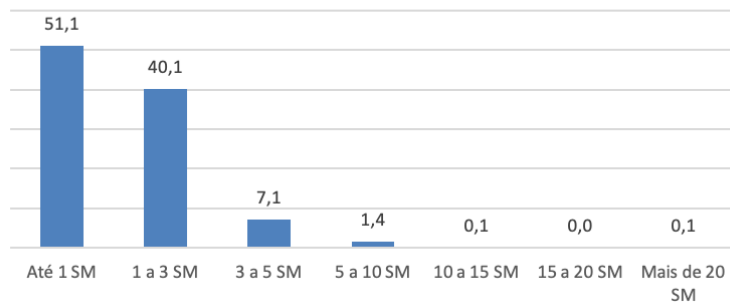
iii. Renda

A população residente do Comércio apresenta índices muito baixos de renda nas três variáveis adotadas neste estudo. A renda mensal dos domicílios *per capita* se concentra nos extratos mais baixos entre 1 e 2 salários mínimos (85,2%). A mesma tendência se observa em relação à renda mensal dos responsáveis pelos domicílios, com alta predominância de nas faixas mais baixas de renda, entre até 1 e 3 salários mínimos.

A baixa configuração da renda mensal das pessoas se confirma nos dados relativos ao conjunto de todas as pessoas com rendimento mensal: 91,2 entre até 1 e 3 salários mínimos



**Pessoas com rendimento nominal mensal
em intervalos de salários mínimos
Bairro Comércio, Salvador-BA (%)**



3. 4. Bairro Santo Antônio

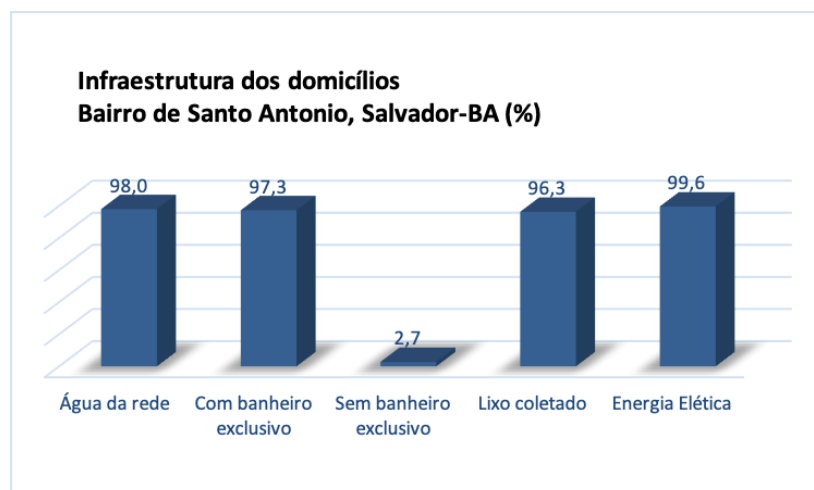
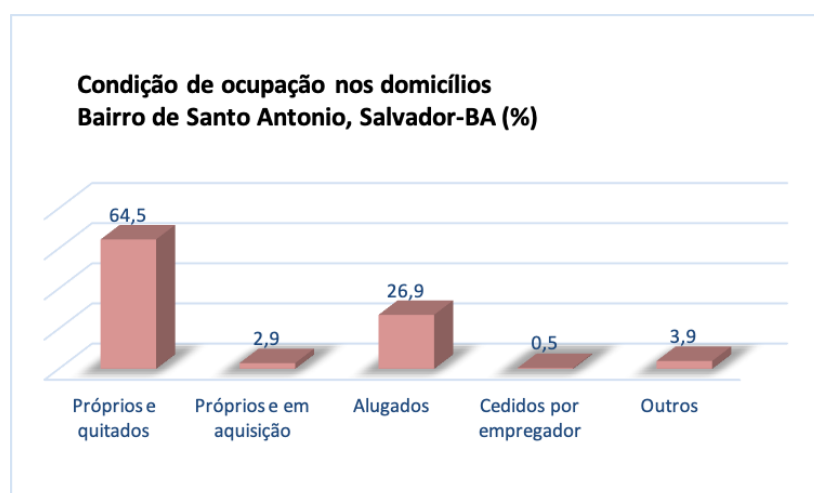
i. Caracterização dos domicílios particulares permanentes e seu entorno⁴

O bairro de Santo Antônio apresenta alto índice de imóveis próprios e quitados (64,5%). O bairro tem ainda 26,9% dos seus domicílios em condição de imóveis alugados.

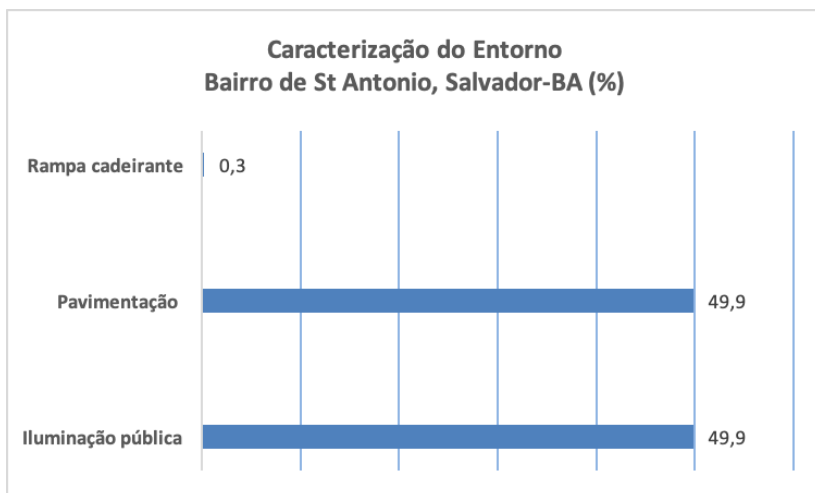
Mantendo a característica das demais áreas históricas, o bairro possui infraestrutura urbana consolidada, com elevados índices positivos nos itens básicos: água encanada, banheiro exclusivo, coleta de lixo e rede elétrica (todos acima de 96%).

Seguindo as características da área, o bairro também apresenta apenas a metade do seu entorno pavimentado e com energia elétrica (49,9%)

Foram registradas a existência de 6 (seis) rampas para cadeirantes no bairro.



⁴ “Domicílio construído para servir, exclusivamente, à habitação e, na data de referência, tinha a finalidade de servir de moradia a uma ou mais pessoas” (IBGE, 2011:18)



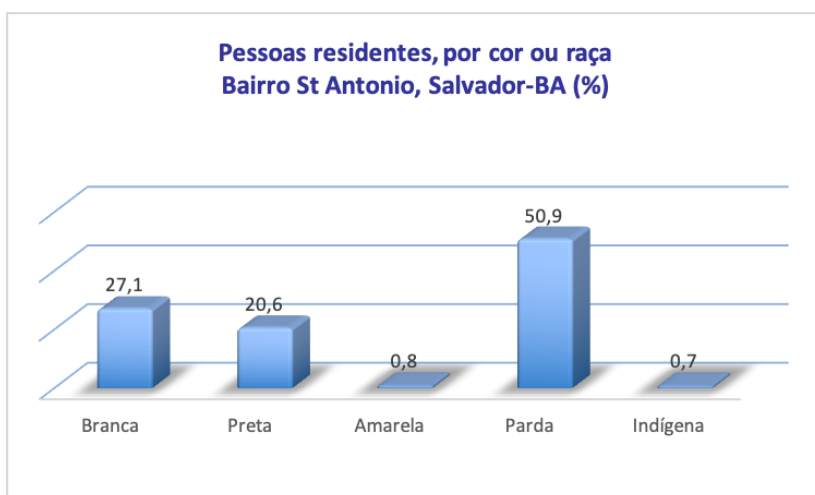
ii. Composição dos moradores nos domicílios

No Sanrto Antônio, mais da metade da população residente se autodeclarou parda (50,9%). 20,6% se declarou preta e 27,1 branca.

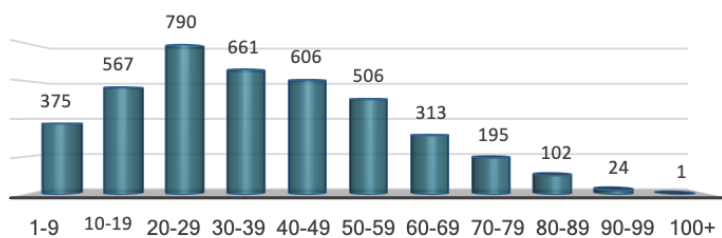
O conjunto urbano é formada, em sua maioria, por moradores nas faixas etárias intermediárias entre 20 e 49 anos.

A composição familiar é predominantemente formada com cônjuges, filhos e netos. Com um percentual relativamente elevado de crianças e jovens entre 1 e 19 anos, os índices sugerem que a população residente tem se renovado nos últimos anos.

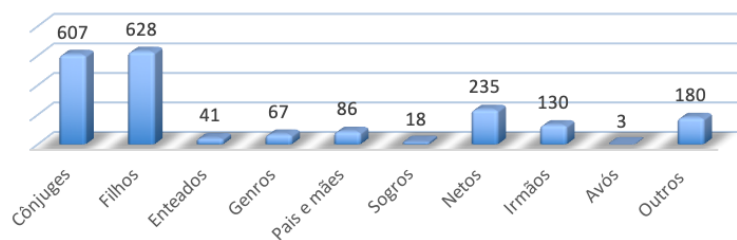
Os responsáveis pelos domicílios são em sua maioria do sexo masculino até os 59 anos. A partir de 60 anos de idade, as mulheres assumem a responsabilidade pelos domicílios.



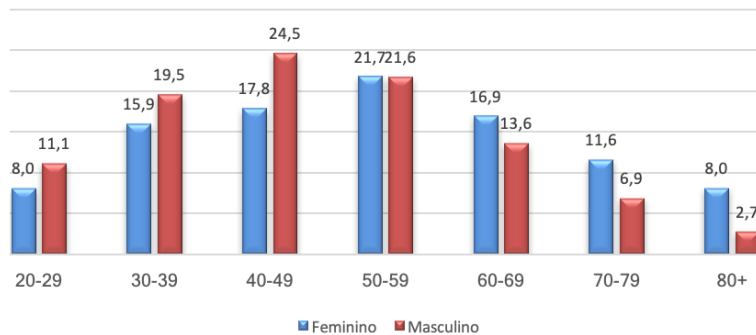
Pessoas residentes, por idade
Bairro St Antônio, Salvador-BA



Composição familiar dos domicílios
Bairro St Antônio, Salvador-BA



Responsável pelo domicílio, por idade e gênero (%)
Bairro St Antonio, Salvador-BA

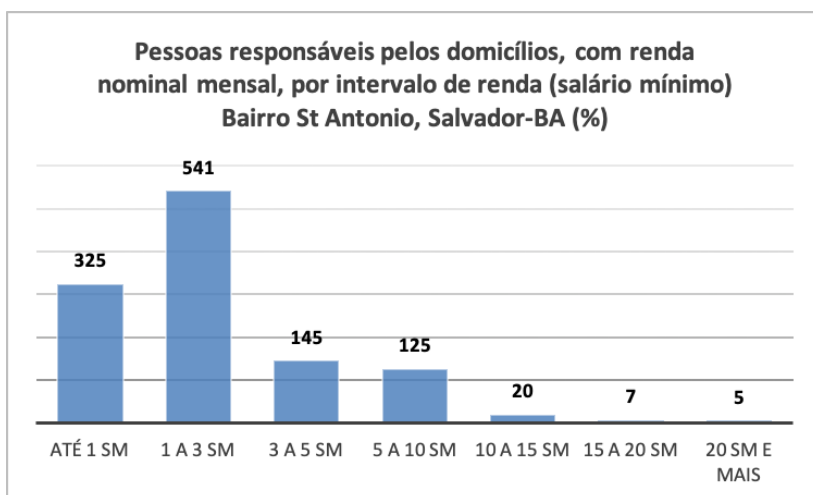
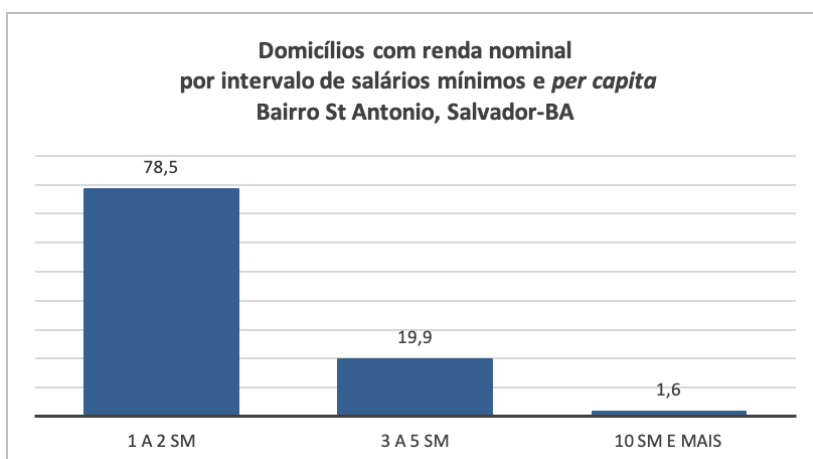


iii. Renda

O perfil da renda nominal do bairro Santo Antônio é predominante baixa. Em relação à renda mensal *per capita*, a maior frequência se dá na faixa de 1 a 2 salários mínimos (78,5%)

A mesma tendência se observa em relação à renda mensal dos responsáveis pelos domicílios, com alta predominância de nas faixas mais baixas de renda, entre até 1e 3 salários mínimos

A baixa configuração da renda mensal das pessoas se confirma de forma inconteste nos dados relativos ao conjunto de todas as pessoas com rendimento mensal, onde se observa que 33,1% tem renda entre até 1 salários mínimos e 46,8% de 1 e 3 salários mínimos, totalizando 79,9 % das pessoas com renda residentes no bairro.



**Pessoas com rendimento nominal mensal
em intervalos de salários mínimos
Bairro St Antonio, Salvador-BA (%)**

