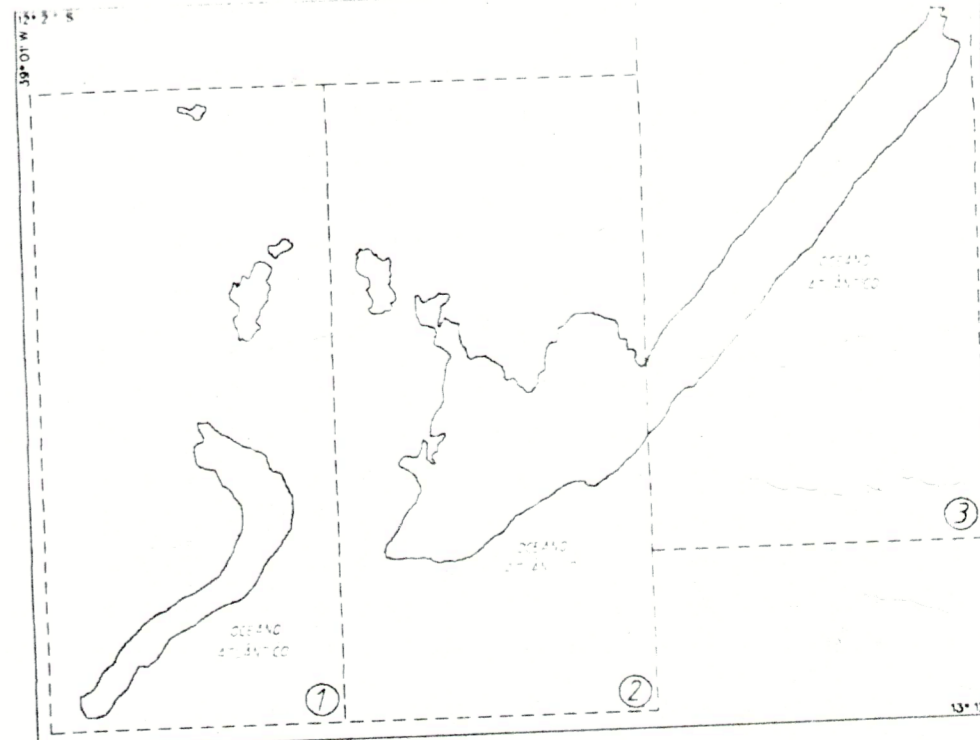


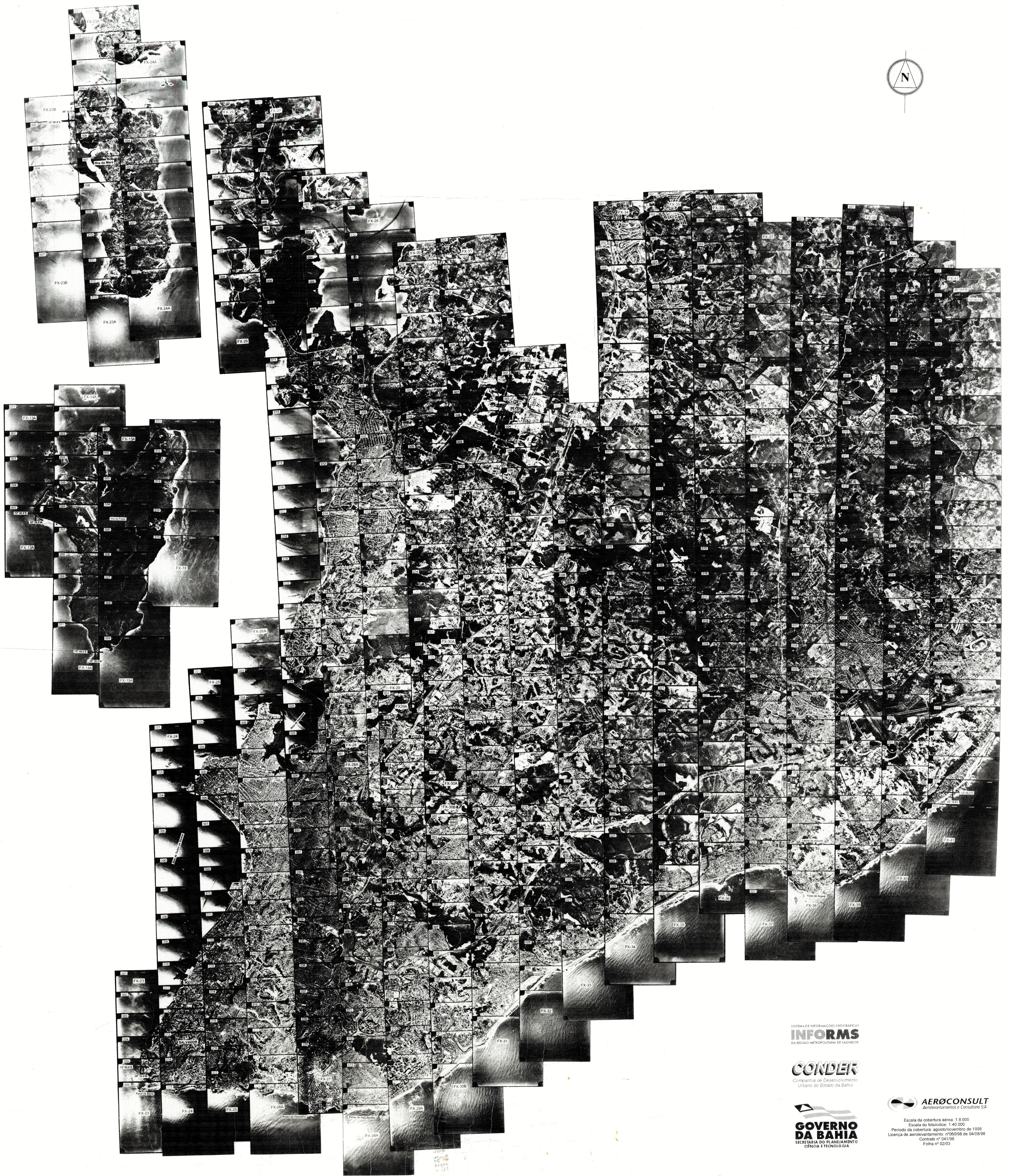

RMS CONDEK GOVERNO DA BAHIA

ARTICULAÇÃO DAS FOLHAS



ESCALA DA COBERTURA AÉREA : 1:8.000  
ESCALA DO FOTOÍNDICE: 1:40.000  
PERÍODO DA COBERTURA: AGOSTO / NOVEMBRO DE 1998  
LICENÇA DE AEROLEVANTAMENTO: N° 060/98 DE 04/08/98  
CONTRATO N° 041/98  
FOLHA N° 01/03

AERCONSULT  
Aerolevantes e Consultoria S/A



SISTEMA DE INFORMAÇÕES GEOGRÁFICAS  
**INFORMS**  
DA REGIÃO METROPOLITANA DE SALVADOR

**CONDER**  
Companhia de Desenvolvimento  
Urbano do Estado da Bahia

**GOVERNO DA BAHIA**  
SECRETARIA DO PLANEJAMENTO  
CIENTÍFICA E TECNOLÓGICA

**AEROCONSULT**  
Aerofotogrametria e Consultoria S/A  
Escala da cobertura aérea: 1:8.000  
Escala do fotômetro: 1:40.000  
Período da cobertura: agosto/setembro de 1998  
Licença de aerofotogrametria: nº050/98 de 04/09/98  
Contrato nº 041/98  
Folha nº 02/03