

LEVANTAMENTO FOTOGRÁFICO PENÍNSULA DE ITAPAGIPE



Salvador



Prefeitura
de Participação
Popular
Fundação Mário Leal Ferreira

FOT-10

5836

LEVANTAMENTO FOTOGRÁFICO PENÍNSULA DE ITAPAGIPE

SECRETARIA DE PLANEJAMENTO, URBANISMO E MEIO AMBIENTE
ITAMAR JOSÉ DE AGUIAR BATISTA
Secretário


FUNDAÇÃO MÁRIO LEAL FERREIRA
ELIANA GESTEIRA MATTOS
Presidente


GERÊNCIA DE PROJETOS URBANÍSTICOS

ELIZABETH LEPIKSON
Gerente

SÉRGIO SÁ DE CARVALHO
Subgerente de Projetos Setoriais

AGOSTO 2005





01 - Trecho da Rua Porto dos Tainheiros.




02 - Palanque Jorge Radel, inaugurado em junho de 2005 pela PMS
- Rua Porto dos Tainheiros.



03 - Solar Amado Bahia (tombado pelo IPHAN) - Rua Porto dos Tainheiros.




04 - Restaurante Convés (desativado) - Rua Porto dos Tainheiros.



05 - Angra dos Veleiros - Rua Porto dos Tainheiros.



06 - Sorveteria da Ribeira e outros estabelecimentos de lanches -
Rua Porto dos Tainheiros.



07 - Terminal da Ribeira antes das obras - Largo da Ribeira.



08 - Terminal da Ribeira após a conclusão das obras - Largo da Ribeira.



09 - Galpão do Katamarã Dance - Largo da Ribeira.



10 - Igreja de Nossa Senhora da Penha (tombada pelo IPHAN) - Rua dos Tamarindeiros da Penha.



11 - Vista do Largo da Madragoa



12 - Vista do Largo do Papagaio.



13 - Trecho da Av. Beira Mar.



Ruínas da fábrica Barreto de Araújo

14 - Ruínas da fábrica Barreto de Araújo - Av. Beira Mar.

Foto - GPE



15 - Praça Divina, ao lado das ruínas da fábrica Barreto de Araújo




Foto - GPE

16 - Antiga fábrica Tóster (ocupada pelos "sem-teto") - Rua Visconde de Cabo Frio.



Foto - GPE

17 - Antiga fábrica da Antártica - Ladeira Porto do Bonfim.



18 - Vista do Largo do Bonfim.



19 - Igreja Nossa Senhor do Bonfim (tombada pelo IPHAN) - Largo do Bonfim.




Foto - GPE

20 - Shopping do Bonfim (desativado) - Ladeira do Bonfim.



21 - Solar Marback (tombado pelo IPHAN) - Ladeira do Bonfim.



22 - Vista da Península de Itapagipe, a partir do Mirante do Bonfim.
Ao fundo vê-se a silhueta da falha geológica da Cidade.



23 - Vista panorâmica da Praça Porto da Lenha, antes das obras de
requalificação.



24- Campo de futebol da Praça Porto da Lenha, antes das obras de requilificação



25 - Aspecto da Praça Porto da Lenha durante as obras de requilificação.



26 - Vista geral da obra da Praça Porto da Lenha.



27- Vista geral da Av. Beira Mar.



28 - Vista de trecho da Av. Beira Mar. À direita, a Praça Porto da Lenha.




29 - Marina do Bonfim - acesso pela Rua Artur Matos.



30 - Convento da Sagrada Família, Antigo Hospital Português e Jardins (tombado pelo IPAC) - Rua Plínio de Lima.



31 - Hospital Couto Maia - Rua Rio São Francisco.



32 - Vista da praia da Pedra Furada



33 - Vista geral da Ponta de Humaitá, a partir da praia de Pedra Furada.



34 - Igreja Nossa Senhora de Monte Serrat (tombada pelo IPHAN) - Ponta de Humaitá.



35 - Terminal Marítimo da Ponta de Humaitá



36 - Casas nºs 46 e 48 da Ponta de Humaitá (tombadas pelo IPAC) -
Rua Monte Serrat.



37 - Forte de Monte Serrat (tombado pelo IPHAN) - Rua da Boa
Viagem.



38 - Campo de futebol da praia de Monte Serrat - Rua da Boa Viagem.



39 - Igreja Nossa Senhora da Boa Viagem (tombada pelo IPHAN) - Largo da Boa Viagem.



Foto - GPE

40 - Antiga fábrica Jurubeba Leão do Norte (desocupado) - Largo da Boa Viagem.



Foto - GPE

41 - Antiga fábrica da Souza Cruz (ocupado pela EADI Empório) - Av. Luiz Tarquínio.



42 - Vista da Praça da Vila Operária (em obras de requalificação) - Av. Luiz Tarquínio



43 - Depósito da EADI Empório - Av. Luiz Tarquínio.



44 - Antiga Fábrica Luiz Tarquínio (utilizada como depósito pela EADI Empório) - Av. Luiz Tarquínio.



45 - Trecho da Av. dos Dendezeiros do Bonfim, vendo-se ao fundo a Igreja do Nosso Senhor do Bonfim (tombado pelo IPHAN).



46 - Colégio da Polícia Militar - Av. Dendezeiros do Bonfim.



47 - SENAI - Av. Dendezeiros do Bonfim.




48 - Abrigo Dom Pedro II (tombado pelo IPHAN) - Av. Luiz Tarquínio.



49 - Hospital Santo Antônio e antigo Cine-Roma (onde será transformado em uma igreja dedicada a Irmã Dulce) - Largo de Roma



50 - Vista da Praça Irmã Dulce (conhecida como Largo de Roma)



51 - Vista da praia do Santa Galo



52 - Vista da Av. Caminho de Areia



53 - Hospital São Jorge - Largo de Roma.



Foto - GPE

54 -Garagem da Transur e Fundação Cidade Mãe - Largo de Roma



Foto - GPE

55 - Antiga fábrica das Lojas Álfred (ocupada pelos "sem-teto") - Av. Fernandes da Cunha.



56 - Antiga fábrica Fratelli Vita (em processo de arruinamento) - Rua Barão de Cotegipe.



57 - Vista da Avenida Fernandes da Cunha.




Foto - GPE

58 - Mesbla Veículos (desocupado) - Av. Fernandes da Cunha.



59 - Vista do Largo dos Mares.



60 - Igreja dos Mares - Largo dos Mares.




61 - Terminal de ônibus da Calçada - Travessa Fausto Cardoso.



62 - Vista do Largo da Calçada com Estação Ferroviária ao fundo.




63 - Outlet Center - Rua do Uruguai.



64 - Igreja Nossa Senhora dos Alagados - Praça Nossa Senhora dos Alagados .



65 - Terminal de ônibus do Uruguai - Praça do Uruguai.



66 - Igreja da Massaranduba - Praça da Redenção.




67 - Terminal de ônibus de Massaranduba - Rua Lopes Trovão.



Foto - GPE


68 - Escola Creche Tia Adriana (imóvel ocupado ilegalmente pela creche) - Rua Santos Titara.



69 - Vista geral do bairro dos Alagados, a partir do bairro de São Caetano.



70 - Vista panorâmica da Península Itapagipana, a partir do bairro de São Caetano.



Península Itapagipana

71 - Vista da Silhueta da Península Itapagipana a esquerda e ao fundo, e em primeiro plano vê-se o Comércio.

Comércio